Вестник Мэра и Правительства Москвы

Специальный выпуск № 8

март 2017

Индекс по каталогу
Агентство «Роспечать»
73748

С О Д Е Р Ж А Н И Е

ЗАКОНЫ ГОРОДА МОСКВЫ

О внесении изменений в Закон города Москвы от 5 мая 2010 года № 17 «О Генеральном плане города Москвы»
от 15.03.17 № 10 2

УКАЗЫ МЭРА МОСКВЫ

О награждении почетным знаком и присвоении почетных званий города Москвы
от 27.03.17 № 20-УМ 225

О внесении изменений в указ Мэра Москвы от 13 сентября 2012 г. № 58-УМ
от 27.03.17 № 21-УМ 226

О внесении изменений в правовые акты города Москвы
от 27.03.17 № 22-УМ 226

РАСПОРЯЖЕНИЯ МЭРА МОСКВЫ

О признании утратившими силу правовых актов города Москвы
от 27.03.17 № 190-РМ 229

О Пахомовой Е.А.
от 27.03.17 № 192-РМ 229

ПРИКАЗЫ ДЕПАРТАМЕНТА ЭКОНОМИЧЕСКОЙ ПОЛИТИКИ И РАЗВИТИЯ ГОРОДА МОСКВЫ

Об установлении размера платы за подключение (технологическое присоединение) к централизованной системе водоотведения акционерного общества «Мосводоканал» в индивидуальном порядке
от 23.03.17 № 38-тр 230

Об установлении размера платы за подключение (технологическое присоединение) к централизованной системе водоотведения акционерного общества «Мосводоканал» в индивидуальном порядке
от 23.03.17 № 39-тр 230

Об установлении размера платы за подключение (технологическое присоединение) к централизованной системе холодного водоснабжения акционерного общества «Мосводоканал» в индивидуальном порядке
от 23.03.17 № 40-тр 231

Об установлении размера платы за подключение (технологическое присоединение) к централизованной системе водоотведения акционерного общества «Мосводоканал» в индивидуальном порядке
от 23.03.17 № 41-тр 231

gost.e-ecolog.ru

ЗАКОНЫ ГОРОДА МОСКВЫ

О ВНЕСЕНИИ ИЗМЕНЕНИЙ В ЗАКОН ГОРОДА МОСКВЫ ОТ 5 МАЯ 2010 ГОДА № 17 «О ГЕНЕРАЛЬНОМ ПЛАНЕ ГОРОДА МОСКВЫ»

Закон города Москвы от 15 марта 2017 года № 10

1. В статье 1:

1) часть 1 изложить в следующей редакции:

«Утвердить Генеральный план города Москвы согласно приложениям 1 и 2 к настоящему Закону.»;

2) часть 2 признать утратившей силу.

2. В статье 2:

1) части 3 и 4 признать утратившими силу;

2) в части 5 слова «приложение к нему» заменить словами «приложения 1 и 2 к настоящему Закону», слова «сети Интернет» заменить словами «информационно-телекоммуникационной сети «Интернет»»;

3) часть 6 признать утратившей силу.

3. В приложении:

1) слово «Приложение» заменить словами «Приложение 1»;

2) в книге 1:

а) часть 1 признать утратившей силу;

б) в части 2:

в названии слово «развития» исключить;

раздел 1 изложить в следующей редакции:

«1. Общие положения о территориальном планировании города Москвы на период до 2035 года в границах после присоединения территорий к субъекту Российской Федерации — городу федерального значения Москве в соответствии с постановлением Совета Федерации Федерального Собрания Российской Федерации от 27 декабря 2011 года № 560-СФ «Об утверждении изменения границы между субъектами Российской Федерации городом федерального значения Москвой и Московской областью» (далее — границы с учетом присоединенных территорий)

1.1. Генеральный план города Москвы, документы и документация, обеспечивающие в соответствии с федеральным законодательством и законодательством города Москвы реализацию Генерального плана города Москвы, направлены на достижение целей устойчивого экономического и социального развития города федерального значения Москвы — столицы Российской Федерации, к которым относятся повышение уровня жизни населения города Москвы и качества городской среды на основе рационального использования экономического и пространственно-территориального потенциалов города Москвы, активизации факторов интенсивного экономического роста, в том числе обеспечения инвестиционной привлекательности территории города Москвы, ускоренного развития инновационных секторов экономики города Москвы.

1.2. Территориальное планирование города Москвы в границах с учетом присоединенных территорий осуществляется в целях формирования городской среды, благоприятной для жизнедеятельности человека, устойчивого пространственного развития города Москвы в системе расселения Российской Федерации, Центрального федерального округа, а также осуществления городом Москвой функций столицы Российской Федерации.

1.3. Развитие территории города Москвы в соответствии с Генеральным планом города Москвы направлено на обеспечение учета общественных интересов и обеспечение социальных гарантий жителям города Москвы в части экологической, санитарно-эпидемиологической и технической безопасности городской среды, сохранности объектов природного и культурного наследия, доступности жилища, социально значимых объектов и территорий общего пользования, надежности функционирования инженерной и транспортной инфраструктур города Москвы, коммунальных объектов городского хозяйства, в том числе в части:

1) экологической и санитарно-эпидемиологической безопасности городской среды, улучшения состояния окружающей среды, защиты населения и территории города Москвы от опасных воздействий техногенного и природного характера, предотвращения чрезвычайных ситуаций и ликвидации их последствий путем:

а) регулирования и достижения допустимых уровней негативного воздействия на окружающую среду и здоровье населения города Москвы, обеспечения рационального природопользования с учетом интересов настоящего и будущих поколений, восстановления нарушенных территорий, экосистем и природных комплексов на территории города Москвы;

б) снижения выбросов загрязняющих веществ в атмосферный воздух;

в) соблюдения режима охраны и использования природных объектов, в первую очередь лесопарков и долинных комплексов рек;

г) выполнения необходимых защитных и превентивных инженерно-технических работ, направленных на повышение стабильности опасных участков, в том числе закарстованных грунтов в основании сооружений, создание защитных сооружений по укреплению оползневых склонов, повышение отметок поверхности и проведение дренажных работ на подтопленных территориях;

д) проведения комплексных мероприятий по реабилитации естественных и слабопреобразованных природных ландшафтов в экосистеме города Москвы;

е) регламентации градостроительной деятельности на территориях, подверженных возникновению геоэкологических рисков и негативных инженерно-геологических процессов вплоть до отказа от освоения наиболее опасных участков на данных территориях;

ж) создания системы геоэкологического мониторинга, разработки природоохранных мероприятий, отвечающих особенностям природной среды и техногенной нагрузки на территорию города Москвы;

з) осуществления территориального планирования с учетом системы прогнозирования и предупреждения возможных негативных инженерно-геологических процессов и регулирования рационального использования территории города Москвы;

и) сохранения и развития природно-экологического каркаса территории города Москвы с включением в него озелененных участков на территориях жилой, общественной и производственной застройки, восстановлением нарушенных природных территорий, осуществлением реабилитации долин рек и формированием новых природно-рекреационных объектов, а также с включением в природно-экологический каркас города Москвы особо охраняемых природных территорий и особо охраняемых зеленых территорий, расположенных на территориях Троицкого и Новомосковского административных округов города Москвы;

к) безопасного функционирования источников химической, радиационной, биологической и иной опасности;

л) снижения до допустимых нормативных значений уровней шума, вибрации, электромагнитных излучений, радиации, радона;

м) достижения энергетической безопасности развития территории города Москвы;

н) размещения объектов, обеспечивающих безопасность и защиту населения города Москвы при возникновении чрезвычайных ситуаций природного и техногенного характера;

2) сохранения объектов культурного и природного наследия, поддержания культурного и природного своеобразия городской среды путем:

а) создания условий для сохранения, использования, популяризации и государственной охраны объектов культурного наследия, включая:

выявление и государственный учет объектов, обладающих признаками объектов культурного наследия, установление их историко-культурной ценности;

проведение работ по сохранению объектов культурного наследия, выявленных объектов культурного наследия или их отдельных элементов, сохранению историко-градостроительной и природной среды объектов культурного наследия;

сохранение исторически ценных градоформирующих объектов;

установление в предусмотренном федеральным законодательством и законодательством города Москвы порядке границ территорий объектов культурного наследия, выявленных объектов культурного наследия, защитных зон и зон охраны объектов культурного наследия, а также особых режимов использования земель в границах таких территорий и зон;

учет установленных ограничений использования земельных участков и объектов капитального строительства при регулировании градостроительной деятельности на территориях защитных зон и зон охраны объектов культурного наследия;

взаимосвязанное развитие территорий объектов культурного наследия и природных территорий в целях сохранения и восстановления традиционных условий восприятия объектов культурного наследия;

осуществление мероприятий по сохранению, обеспечению сохранности и выявлению объектов археологического наследия;

создание единого комплекса туристических и рекреационных зон на основе объектов культурного наследия, поселений с высоким историко-культурным и природным потенциалом;

развитие сети туристических маршрутов и туристической инфраструктуры;

б) взаимосвязанного развития природных и озелененных ландшафтов, включая:

сохранение и поддержание наиболее ценных лесных и болотных комплексов, родников и других природных ландшафтов;

восстановление и реабилитацию нарушенных участков природных и озелененных территорий;

развитие сложившихся природно-рекреационных зон;

достижение и поддержание устойчивого состояния особо охраняемых природных территорий и особо охраняемых зеленых территорий;

3) развития функционально-планировочной и архитектурно-пространственной структуры города Москвы путем:

а) развития территории города Москвы как части системы расселения Центрального федерального округа за счет:

опережающего развития транспортной инфраструктуры, в том числе скоростного внеуличного транспорта и системы транспортно-пересадочных узлов;

расширения типологии и дифференциации стандартов качества городской среды с учетом сбалансированности развития инженерной, транспортной, социальной инфраструктур города Москвы и строительства объектов жилого, общественно-делового и производственного назначения;

полицентрического развития функционально-планировочной структуры города Москвы путем формирования компактных городских образований («малых городов») и многофункциональных зон (кластеров),

поддержания сложившихся придолинных систем расселения и развития системы межселенных центров социального обслуживания и занятости населения на территориях дисперсного расселения в границах с учетом присоединенных территорий;

б) поддержания и развития природно-рекреационного и экологического потенциала территории города Москвы за счет:

сохранения непрерывности незастраиваемых пространств и «островного» характера вновь формируемой и развиваемой застройки в периферийной и срединной частях присоединенных территорий;

формирования на основе вошедших в состав города Москвы лесных массивов особо охраняемых природных территорий, межселенных парковых и лесопарковых территорий, природных и озелененных территорий общего пользования в составе новых городских образований, озелененных территорий ограниченного пользования в составе крупных земельных участков образовательных, культурно-просветительных, лечебно-оздоровительных, спортивно-рекреационных и иных рекреационно-ориентированных кластеров;

сохранения малоэтажного характера застройки с низкой плотностью и высоким уровнем озелененности территорий, предназначенных для ведения садоводства и дачного строительства и расположенных в долинных комплексах речной сети города Москвы;

4) комплексного развития транспортной инфраструктуры и транспортного обслуживания населения города Москвы путем:

а) приоритетного развития на присоединенных территориях системы общественного транспорта и преимущественного осуществления пассажирских перевозок скоростными внеуличными видами транспорта, прежде всего железнодорожным транспортом и метрополитеном;

б) повышения уровня доступности транспортных услуг и качества транспортного обслуживания населения города Москвы, в том числе маломобильных граждан, на присоединенных территориях;

в) обеспечения безопасности объектов транспортной инфраструктуры и транспортного обслуживания населения города Москвы на присоединенных территориях;

г) размещения объектов транспортных предприятий (депо метрополитена, трамвайные депо, автобусные и троллейбусные парки, вагоноремонтные заводы, электрические подстанции и иные объекты);

д) обеспечения на территории города Москвы между Московской кольцевой автомобильной дорогой и автомобильной магистралью Внуково-Остафьево-Щербинка интенсивного развития транспортной инфраструктуры, в том числе радиальных направлений метрополитена, поперечных транспортных связей;

е) формирования на территории города Москвы между автомобильной магистралью Внуково-Остафьево-Щербинка, Центральной кольцевой автомобильной дорогой и Малым кольцом Московской железной дороги:

автомобильных дорог по поперечным и радиальным направлениям;

транспортных пассажирских сообщений на поперечных и радиальных направлениях автомобильных дорог для доставки пассажиров к станциям (остановкам) скоростного внеуличного транспорта (железнодорожного транспорта, метрополитена);

транспортной инфраструктуры и транспортного обслуживания для обеспечения транспортной связности поселений на присоединенных территориях;

ж) сбалансированного развития на территории города Москвы за пределами Центральной кольцевой автомобильной дороги транспортной инфраструктуры на основе формирования улично-дорожной сети районного уровня и обеспечения транспортировки пассажиров к железнодорожным станциям;

5) комплексного развития инженерной инфраструктуры и инженерного обеспечения территории города Москвы, в том числе:

а) инфраструктуры водохозяйственного комплекса, включая:

развитие систем централизованного водоснабжения и водоотведения в соответствии с требованиями нормативных правовых актов города Москвы;

обеспечение хозяйственно-питьевого водоснабжения на присоединенных территориях от Западной и Рублевской станций водоподготовки;

создание условий для использования подземных вод Московского бассейна в целях питьевого водоснабжения на присоединенных территориях;

развитие хозяйственно-бытовой канализации на присоединенных территориях;

развитие систем отвода и очистки поверхностного стока;

повышение качества очистки природной и сточной воды путем совершенствования существующих и внедрения новых технологий;

б) инфраструктуры топливно-энергетического комплекса, включая:

совершенствование существующих и внедрение новых технологий в области потребления, производства и транспортировки тепловой и электрической энергии и природного газа, в том числе более широкое вовлечение в хозяйственный оборот возобновляемых источников энергии;

строительство на присоединенных территориях подстанций и линий электропередачи напряжением 500 кВ для обеспечения передачи мощности из Объединенной энергосистемы;

развитие распределительных сетей электроснабжения напряжением 220 кВ, 20 кВ;

техническое перевооружение существующих электрических сооружений и сетей с заменой трансформаторов и повышением пропускной способности сетей, в том числе путем перевода на более высокое напряжение;

внедрение в энергосистему, создаваемую на присоединенных территориях, источников комбинированной выработки тепловой и электрической энергии средней и малой мощности;

организацию на присоединенных территориях преимущественно компактной застройки централизованных систем теплоснабжения, а также размещение на территориях, не охваченных централизованными системами теплоснабжения, локальных автономных источников теплоснабжения;

увеличение пропускной способности и повышение безопасности объектов системы магистральных газопроводов;

газификацию объектов энергетики, городского хозяйства, промышленности, негазифицированных территорий, занятых садоводческими и дачными некоммерческими объединениями, индивидуальной жилищной и многоэтажной застройкой, в границах которых отсут-

ствует возможность подключения к централизованным энергоисточникам;

обеспечение безаварийного и бесперебойного снабжения природным газом потребителей путем развития и модернизации газораспределительных систем;

сокращение площади технических зон объектов магистрального трубопроводного транспорта и электрических сетей в результате их ликвидации, а также за счет проведения реконструкции таких объектов с применением специальных методов и технологий;

в) инфраструктуры информатики и связи, включая:

комплексную модернизацию и обновление технических средств телефонной сети на основе замены аналогового оборудования на цифровое;

создание высокоскоростной сети для предоставления услуг связи с применением волоконно-оптических кабелей;

достижение удовлетворения потребностей абонентов в услугах электросвязи за счет расширения перечня данных услуг;

строительство опорных автоматических телефонных станций в центрах наибольшей нагрузки;

6) комплексного развития и размещения объектов социальной инфраструктуры, в том числе:

а) формирования объектов социальной инфраструктуры повседневного, периодического и эпизодического спроса регионального и межрегионального уровня обслуживания, включая объекты образования, здравоохранения, социального обеспечения, культурно-досугового, спортивного, торгово-бытового назначения, объекты отдыха и туризма;

б) размещения объектов:

регионального уровня повседневного и периодического спроса на жилых, общественных и общественно-жилых территориях в целях достижения нормативного уровня обеспеченности социально значимыми объектами обслуживания;

регионального и межрегионального уровня эпизодического спроса на общественных, специализированных общественных, общественно-жилых, природно-общественных и природно-жилых территориях;

в) формирования типологии объектов, включающей однопрофильные объекты и многофункциональные комплексы социальной инфраструктуры;

г) формирования сети специализированных объектов социальной инфраструктуры с особыми условиями к размещению, требующими отдельных значительных земельных участков;

7) комплексного развития жилых территорий, повышения качества жилищного фонда города Москвы и улучшения жилищных условий населения города Москвы путем:

а) создания условий для строительства, реконструкции жилой застройки в объемах, достаточных для предоставления жилых помещений в установленном порядке отдельным категориям жителей города Москвы и обеспечения возможности для улучшения жилищных условий жителей города Москвы;

б) обеспечения физической сохранности жилищного фонда города Москвы и повышения эффективности использования жилых территорий города Москвы;

в) последовательного повышения качества планировки квартир и внеквартирной части жилищного фонда экономкласса;

г) поддержания историко-культурной ценности и расширения средового многообразия жилой застройки города Москвы;

д) повышения эстетической выразительности и индивидуальности архитектурно-пространственного облика жилой застройки города Москвы;

е) обеспечения социальных гарантий в части соблюдения уровня благоустройства, санитарно-гигиенического состояния и планировочной организации жилых территорий, пространственной доступности объектов социальной инфраструктуры;

ж) формирования безбарьерной градостроительной, в том числе жилой, среды по ее доступности для маломобильных граждан;

з) улучшения транспортной доступности мест приложения труда, обслуживания и отдыха населения города Москвы;

8) комплексного развития территорий общественно-деловой и производственной застройки, повышения качества нежилого фонда, улучшения доступности мест приложения труда путем:

а) повышения качества фонда общественно-деловой застройки, улучшения условий доступности мест приложения труда в непроизводственной сфере, включая:

создание комфортных условий проживания на территории города Москвы;

развитие системы мест приложения труда, в том числе на основе создания новых объектов социальной инфраструктуры;

формирование общественно-деловых центров в зонах транспортно-пересадочных узлов и размещение групп общественных объектов обслуживания, локальных общественных центров в зонах дисперсной застройки;

создание условий для формирования новых экономических кластеров инновационного, транспортно-логистического, образовательного, культурно-просветительного, лечебно-оздоровительного, спортивно-рекреационного, агропроизводственного профиля;

б) улучшения условий доступности мест приложения труда в производственной сфере, включая:

создание условий для значительного развития инновационных форм деятельности на производственных территориях, в том числе инфраструктуры инновационно-внедренческой деятельности;

формирование центров малого и среднего предпринимательства на основе использования инновационных (в том числе информационных) технологий;

развитие производственных территорий на основе формирования крупных производственных зон, центров, в том числе логистических, производственно-деловых, рекреационных, финансово-деловых;

сохранение и развитие объектов производственного назначения на территориях Новомосковского и Троицкого административных округов города Москвы, в том числе объектов научно-технической и инновационной инфраструктуры, объектов промышленности, коммунально-складского и сельскохозяйственного производства;

концентрацию мест приложения труда в зонах с высокой транспортной доступностью.

1.4. Территориальное планирование города Москвы осуществляется с учетом взаимодействия города Москвы, Московской и Калужской областей в целях:

1) обеспечения совершенствования системы расселения Центрального федерального округа в рамках единой системы расселения Российской Федерации;

2) сохранения природного и культурного потенциалов территорий;

3) ограничения негативных воздействий на состояние среды жизнедеятельности населения;

4) развития экономической интеграции на основе совершенствования структуры региональной экономики, реализации конкурентных преимуществ, в том числе в сфере отраслей специализации, высокотехнологичных секторов экономики;

5) создания в соответствии с федеральным законодательством условий для обеспечения осуществления городом Москвой функций столицы Российской Федерации.»;

название раздела 2 изложить в следующей редакции:

«2. Задачи территориального планирования пространственного развития города Москвы в границах до присоединения территорий к субъекту Российской Федерации — городу федерального значения Москве в соответствии с постановлением Совета Федерации Федерального Собрания Российской Федерации от 27 декабря 2011 года № 560-СФ «Об утверждении изменения границы между субъектами Российской Федерации городом федерального значения Москвой и Московской областью» (далее — границы без учета присоединенных территорий)»;

название раздела 3 изложить в следующей редакции:

«3. Основные группы мероприятий территориального планирования города Москвы в границах без учета присоединенных территорий»;

название раздела 4 изложить в следующей редакции:

«4. Показатели территориального планирования города Москвы в границах без учета присоединенных территорий»;

дополнить разделом 5 следующего содержания:

«5. Сведения о видах, назначении и наименованиях планируемых для размещения объектов регионального значения города Москвы, параметры функциональных зон, сведения о планируемых для размещения в указанных зонах объектах федерального значения, объектах регионального значения на присоединенных территориях

Сведения о видах, назначении и наименованиях планируемых для размещения объектов регионального значения города Москвы, параметры функциональных зон, сведения о планируемых для размещения в указанных зонах объектах федерального значения, объектах регионального значения на присоединенных территориях определяются в приложении 2 к настоящему Закону. Карты территориального планирования присоединенных территорий приведены в приложении 2 к настоящему Закону.»;

в) часть 3 признать утратившей силу;

г) в части 4:

название дополнить словами «В ГРАНИЦАХ С УЧЕТОМ ПРИСОЕДИНЕННЫХ ТЕРРИТОРИЙ»;

в разделе 1:

название изложить в следующей редакции:

«1. Цели территориального планирования пространственного развития города Москвы на период до 2035 года в границах с учетом присоединенных территорий»;

в тексте слова «на период до 2025 года» исключить;

название раздела 2 изложить в следующей редакции:

«2. Задачи территориального планирования города Москвы в границах без учета присоединенных территорий в части осуществления городом Москвой функций столицы Российской Федерации»;

название раздела 3 изложить в следующей редакции:

«3. Мероприятия территориального планирования города Москвы в границах без учета присоединенных территорий в части обеспечения государственных интересов Российской Федерации»;

3) названия книг 2 и 3 дополнить словами «в границах без учета присоединенных территорий»;

4) дополнить приложением 2 согласно приложению к настоящему Закону.

Мэр Москвы **С.С.Собянин**
Москва, Московская городская Дума

Приложение
к Закону города Москвы
от 15 марта 2017 года № 10

«Приложение 2
к Закону города Москвы
от 5 мая 2010 года № 17

ГЕНЕРАЛЬНЫЙ ПЛАН ГОРОДА МОСКВЫ

КНИГА 4
ПОЛОЖЕНИЕ О ТЕРРИТОРИАЛЬНОМ ПЛАНИРОВАНИИ И КАРТЫ ТЕРРИТОРИАЛЬНОГО ПЛАНИРОВАНИЯ ПРИСОЕДИНЕННЫХ ТЕРРИТОРИЙ

СВЕДЕНИЯ О ВИДАХ, НАЗНАЧЕНИИ И НАИМЕНОВАНИЯХ ПЛАНИРУЕМЫХ ДЛЯ РАЗМЕЩЕНИЯ ОБЪЕКТОВ, ПАРАМЕТРЫ ФУНКЦИОНАЛЬНЫХ ЗОН, СВЕДЕНИЯ О ПЛАНИРУЕМЫХ ДЛЯ РАЗМЕЩЕНИЯ В УКАЗАННЫХ ЗОНАХ ОБЪЕКТАХ НА ПРИСОЕДИНЕННЫХ ТЕРРИТОРИЯХ

1. Сведения о видах, назначении и наименованиях планируемых для размещения объектов

1.1. Сведения о размещении объектов транспортной инфраструктуры

1.1.1. Сведения о размещении объектов скоростного внеуличного транспорта, в том числе:

1) сведения о размещении объектов метрополитена:

а) сооружение новых линий (или участков линий) метрополитена, в том числе новых радиальных направлений, включая строительство:

линии, соединяющей поселение Рязановское, районы Бирюлево Западное, Бирюлево Восточное, Нагатинский затон;

новой диаметральной линии, соединяющей город Троицк — станцию «Улица Новаторов» — центральную часть города Москвы;

Калининско-Солнцевской линии, соединяющей поселение Внуковское (деревня Рассказовка) и аэропорт Внуково;

б) продление на территорию Новомосковского административного округа города Москвы Сокольнической линии метрополитена (в поселения Московский и Сосенское);

в) создание пересадочных узлов между линиями метрополитена для предоставления пассажирам новых путей следования, формирование новых транспортно-пересадочных узлов на основе станций метрополитена для обеспечения взаимоувязанного развития всех видов пассажирского транспорта;

г) увеличение общей протяженности сети метрополитена на присоединенных территориях к 2025 году до 38,0 км (18 станций), к 2035 году — до 72,0 км (33 станции);

д) строительство в целях обеспечения обслуживания и хранения подвижного состава и эксплуатации новых линий к 2035 году четырех электродепо, в том числе к 2025 году — трех электродепо;

2) сведения о размещении объектов железнодорожного транспорта пригородно-городского сообщения:

а) строительство на Киевском направлении Московской железной дороги:

до 2025 года:

3-го и 4-го главных путей на участке Солнечная — Лесной Городок протяженностью 11,5 км;

2-го главного пути на участке Лесной Городок — Внуково протяженностью 4,9 км;

3-го главного пути на участке Лесной Городок — Бекасово протяженностью 34,0 км;

до 2035 года — 4-го главного пути на участке Лесной Городок — Апрелевка (Московская область) протяженностью 10,2 км;

б) модернизация Большого кольца Московской железной дороги на присоединенных территориях общей протяженностью 48,6 км к 2035 году;

в) достижение общей протяженности железных дорог по оси 85,0 км;

г) строительство к 2035 году дополнительных остановочных пунктов Московской железной дороги, в том числе:

одного — на перегоне Кокошкино — Крекшино Киевского направления Московской железной дороги;

одного — на перегоне Щербинка — Силикатная Курского направления Московской железной дороги;

д) обустройство на присоединенных территориях существующих железнодорожных остановочных пунктов, станций с организацией посадочных и пересадочных устройств, внеуличных пешеходных переходов, перехватывающих (плоскостных) парковок, отстойно-разворотных площадок, остановок наземного городского пассажирского транспорта, перекрытий платформ и иных сооружений транспортной инфраструктуры;

е) реорганизация территорий, прилегающих к железнодорожным остановочным пунктам, включая формирование общественных пространств, максимально приспособленных для обеспечения подхода и подъезда пассажиров к указанным пунктам;

3) сведения о размещении объектов легкого рельсового транспорта:

а) развитие легкого рельсового транспорта (в том числе скоростных трамваев) на территории Троицкого, Новомосковского и Западного административных округов города Москвы между местами проживания и работы жителей города Москвы, административными центрами и железнодорожными станциями, станциями метрополитена, в том числе в целях обеспечения транспортных связей на присоединенных территориях по радиальным направлениям с железнодорожными станциями и станциями метрополитена;

б) сооружение линий легкого рельсового транспорта протяженностью до 140,0 км (для скоростных трамваев):

до 2025 года по следующим направлениям:

Мичуринец — Административно-деловой центр — Бутово (общей протяженностью до 22,0 км);

Внуково — село Остафьево — городской округ Щербинка (общей протяженностью до 26,0 км);

до 2035 года по следующим направлениям:

Варшавское шоссе — деревня Андреевское — деревня Яковлево — городской округ Троицк (общей протяженностью до 18,0 км);

проектируемая станция метрополитена «Мамыри» — городской округ Троицк (общей протяженностью до 24,0 км);

поселок Коммунарка — деревня Андреевское (общей протяженностью до 7,0 км);

станция метрополитена «Саларьево» — город Московский — поселок Марьино (общей протяженностью до 13,0 км);

поселение Рязановское — деревня Андреевское — деревня Десна — поселок Филимонки (общей протяженностью до 30,0 км);

в) сооружение линий легкого рельсового транспорта протяженностью до 38,0 км (для трамваев) по следующим направлениям:

до 2025 года — на территории Рублево-Архангельское района Кунцево (протяженностью до 3,0 км);

до 2035 года:

на территории поселка Коммунарка (общей протяженностью до 12,0 км) с размещением трамвайного депо;

поселение Московский — деревня Зименки (общей протяженностью до 6,0 км);

поселок Марьино — деревня Бурцево — деревня Акиньшино (общей протяженностью до17,0 км);

г) увеличение общей протяженности линий легкого рельсового транспорта (в том числе для скоростных трамваев) на территории Троицкого, Новомосковского и Западного административных округов города Москвы к 2025 году до 51,0 км, к 2035 году — до 178,0 км;

д) строительство на территории Троицкого и Новомосковского административных округов города Москвы трех трамвайных депо: одного депо — до 2025 года в поселении Сосенское и двух депо — до 2035 года в поселениях Десеновское и Филимонковское.

1.1.2. Сведения о размещении объектов наземного городского пассажирского транспорта:

1) организация новых маршрутов автобусов на действующей и проектируемой улично-дорожной сети в целях обеспечения нормативных требований в части транспортного обслуживания населения города Москвы;

2) строительство восьми автобусных парков: в том числе до 2025 года одного — в городском округе Троицк, одного — в поселении Московский и шести автобусных парков до 2035 года — в поселениях Московский, Щаповское, Воскресенское, Марушкинское, Вороновское и Рязановское;

3) строительство открытых автобусных стоянок до 2025 года в поселке Киевский и селе Красная Пахра;

4) развитие трамвайной сети.

1.1.3. Сведения о размещении объектов улично-дорожной сети:

1) формирование системы поперечных направлений автомобильных дорог:

а) магистральные улицы общегородского значения: «Солнцево — Бутово — Видное», «Внуково — Остафьево — городской округ Щербинка», «Минское шоссе (Московская область) — городской округ Троицк — поселение Щаповское»;

б) магистральные улицы районного значения: от Минского шоссе (Московская область) до Боровского шоссе (Внуковское шоссе); от «М-3 «Украина» — город Московский — деревня Сосенки — деревня Ямонтово» до «автомобильной дороги в поселок Коммунарка — аэропорт Остафьево»; «Варшавское шоссе — деревня Андреевское — деревня Яковлево»; «М-3 «Украина» — деревня Середнево — деревня Марьино — деревня Десна»; «Боровское шоссе — Киевское шоссе в направлении Калужского шоссе до деревни Ботаково через деревни Рогозинино, Верховье»;

2) развитие системы радиальных направлений за счет реконструкции существующих и строительства новых магистралей;

3) размещение участка Центральной кольцевой автомобильной дороги на присоединенных территориях к 2025 году протяженностью 25,0 км, увеличение ее протяженности к 2035 году до 44,6 км;

4) строительство к 2025 году 28 транспортных развязок, в том числе четырех путепроводов через железные дороги и 10 транспортных сооружений на Центральной кольцевой автомобильной дороге, увеличение количества транспортных развязок к 2035 году до 69 сооружений, включая четыре путепровода через железные дороги и 15 сооружений на Центральной кольцевой автомобильной дороге;

5) увеличение протяженности улично-дорожной сети к 2025 году до 1611,3 км (в том числе магистральной — до 782,3 км), к 2035 году — до 2088,4 км (в том числе магистральной — до 1259,4 км);

6) увеличение плотности улично-дорожной сети к 2025 году до 2,8 км/кв. км (в том числе магистральной — до 1,2 км/кв. км), к 2035 году — до 3,8 км/кв. км (в том числе магистральной — до 2,1 км/кв. км).

1.1.4. Сведения о размещении транспортно-пересадочных узлов:

1) до 2035 года формирование одного транспортно-пересадочного узла федерального значения;

2) формирование 24 транспортно-пересадочных узлов межрегионального значения: до 2025 года — 13 транспортно-пересадочных узлов, до 2035 года — 11 транспортно-пересадочных узлов.

1.1.5. Сведения о показателях планируемого развития транспортной инфраструктуры на присоединенных территориях

№ п/п	Наименование показателей	Единицы измерения	Значения показателей	
			2025 год	2035 год
1.	Протяженность скоростного внеуличного транспорта (СВТ)	км	171,0	297,0
	в том числе: метрополитен	км	38,0	72,0
	железная дорога (по оси)	км	85,0	85,0
	легкий рельсовый транспорт (скоростной трамвай)	км	48,0	140,0
2.	Количество станций метрополитена	ед.	18	33
3.	Количество электродепо метрополитена	ед.	3	4
4.	Протяженность сети наземного городского пассажирского транспорта	тыс. км	0,8	1,3
	в том числе протяженность сети легкого рельсового транспорта	км	51,0	178,0
	в том числе: для скоростных трамваев	км	48,0	140,0
	для трамваев	км	3,0	38,0
5.	Строительство эксплуатационных предприятий (нарастающим итогом)	ед.	3	11
	в том числе: автобусных парков	ед.	2	8
	трамвайных депо	ед.	1	3
6.	Строительство открытых автобусных стоянок (нарастающим итогом)	ед.	2	2
7.	Протяженность улично-дорожной сети, всего	км	1611,3	2088,4
	в том числе магистральной улично-дорожной сети	км	782,3	1259,4
8.	Строительство транспортных развязок	ед.	28	69
9.	Плотность улично-дорожной сети, всего	км/кв. км	2,8	3,8
	в том числе плотность магистральной улично-дорожной сети	км/кв. км	1,2	2,1
10.	Формирование транспортно-пересадочных узлов федерального значения (нарастающим итогом)	ед.	-	1
11.	Формирование транспортно-пересадочных узлов межрегионального значения (нарастающим итогом)	ед.	13	24

Показатели представлены без учета развития инновационного центра «Сколково», на территорию которого действие Генерального плана города Москвы не распространяется.

1.2. Сведения о размещении объектов инженерной инфраструктуры

1.2.1. Сведения о размещении объектов водохозяйственного комплекса, в том числе:

1) сведения о размещении объектов водоснабжения:

а) строительство и реконструкция водопроводных регулирующих узлов в Новомосковском и Троицком административных округах города Москвы к 2025 году в количестве 17 объектов, к 2035 году — в количестве 19 объектов;

б) строительство и реконструкция водозаборных узлов в Новомосковском и Троицком административных округах города Москвы и на территории Рублево-Успенское Западного административного округа города Москвы к 2025 году в количестве 67 объектов, к 2035 году — в количестве 82 объектов;

в) подключение территории Рублево-Архангельское района Кунцево Западного административного округа города Москвы к централизованной системе водоснабжения;

г) строительство и реконструкция водопроводной сети в Новомосковском и Троицком административных округах города Москвы протяженностью к 2025 году 235,0 км, к 2035 году — 628,0 км; в Западном административном округе города Москвы к 2025 году — 64,0 км, к 2035 году — 86,0 км;

д) поэтапный перевод местных систем водоснабжения на базе подземных вод на централизованную систему по мере ее расширения в Новомосковском и Троицком административных округах города Москвы;

2) сведения о размещении объектов водоотведения городских сточных вод:

а) организация централизованного водоотведения на территории Новомосковского административного округа города Москвы с доведением показателя сброса стоков на Курьяновские и Южно-Бутовские очистные сооружения до 300,0 тыс. куб. метров в сутки;

б) строительство и реконструкция локальных очистных сооружений суммарной мощностью к 2025 году не менее 85,0 тыс. куб. метров в сутки (33 объекта), к 2035 году — не менее 120,0 тыс. куб. метров в сутки (39 объектов);

в) строительство к 2025 году шести головных канализационных насосных станций, в том числе пяти — в Новомосковском, одной — в Западном (на территории Рублево-Архангельское района Кунцево) административных округах города Москвы, к 2035 году — 11 канализационных насосных станций, в том числе 10 — в Новомосковском административном округе города Москвы, одной — в Западном административном округе города Москвы, с подключением к существующей централизованной системе;

г) строительство и перекладка (реконструкция) магистральных канализационных трубопроводов суммарной протяженностью трасс к 2025 году 208,0 км, к 2035 году — 508,0 км;

д) организация централизованного водоотведения от перспективной застройки территории Рублево-Успенское Западного административного округа города Москвы со сбросом очищенной воды за границей 1-го пояса зоны санитарной охраны источника питьевого водоснабжения в увязке с развитием прилегающих территорий Московской области;

е) обеспечение очистки сточных вод с территории Рязановского и Воскресенского поселений Новомосковского административного округа города Москвы за счет реконструкции и строительства нового блока объемом очистки не менее 60,0 тыс. куб. метров в сутки на Южно-Бутовских очистных сооружениях;

ж) поэтапный перевод местных систем водоотведения на базе локальных очистных сооружений в Новомосковском административном округе города Москвы на централизованную систему водоотведения по мере ее расширения;

3) сведения о размещении объектов водоотведения поверхностного стока:

а) строительство и реконструкция сооружений для очистки поверхностного стока с застроенных территорий и улично-дорожной сети к 2025 году в количестве 300 объектов, к 2035 году — в количестве 380 объектов;

б) строительство сетей дождевой канализации протяженностью к 2025 году 200,0 км, к 2035 году — 500,0 км.

1.2.2. Сведения о размещении объектов топливно-энергетического комплекса, в том числе:

1) сведения о размещении объектов теплоснабжения и электроснабжения:

а) строительство и реконструкция объектов федерального значения:

строительство к 2025 году в Новомосковском административном округе города Москвы и на территории Рублево-Архангельское района Кунцево Западного административного округа города Москвы шести электроподстанций напряжением 220 кВ, линий электропередачи напряжением 220 кВ протяженностью 150,0 км; в Троицком административном округе города Москвы — одной электроподстанции напряжением 500 кВ, двух электроподстанций напряжением 220 кВ, линий электропередачи напряжением 500 кВ и 220 кВ протяженностью 100,0 км;

строительство к 2035 году в Новомосковском административном округе города Москвы одной электроподстанции напряжением 220 кВ, линий электропередачи напряжением 220 кВ протяженностью 25,0 км; в Троицком административном округе города Москвы — одной электроподстанции напряжением 500 (220) кВ, одной электроподстанции напряжением 220 кВ, линий электропередачи напряжением 500 кВ и 220 кВ протяженностью 35,0 км;

реконструкция к 2025 году одной электроподстанции напряжением 220 кВ и линий электропередачи напряжением 110 кВ, 220 кВ протяженностью 40,0 км; к 2035 году — линий электропередачи напряжением 110 кВ, 220 кВ протяженностью 50,0 км;

б) строительство и реконструкция объектов регионального значения:

реконструкция к 2025 году четырех электроподстанций напряжением 110 кВ, к 2035 году — пяти электроподстанций напряжением 110 кВ;

строительство к 2025 году одной электроподстанции напряжением 110 кВ;

в) строительство к 2025 году трех источников комбинированной выработки тепловой и электрической энергии (энергокомплексов) средней мощности в Новомосковском административном округе города Москвы и двух указанных источников в Троицком административном округе города Москвы;

г) строительство 66 и реконструкция 22 котельных с поэтапным увеличением мощностей;

д) строительство источников тепло- или энергоснабжения малой мощности для обеспечения потребителей,

размещаемых на территориях, удаленных от централизованных систем;

е) строительство тепловых сетей протяженностью к 2025 году 110,0 км, к 2035 году — 350,0 км;

2) сведения о размещении объектов газоснабжения и нефтепродуктоснабжения:

а) реконструкция с увеличением пропускной способности и техническое перевооружение объектов федерального значения с учетом требований федерального законодательства в части установления границ и ограничений использования земельных участков и объектов капитального строительства в зонах с особыми условиями использования территории, устанавливаемых для объектов газоснабжения и нефтепродуктоснабжения, в том числе:

магистральных газопроводов протяженностью к 2025 году 170,0 км, к 2035 году — 186,0 км;

газораспределительных станций (далее — ГРС), в том числе с переводом их в разряд головных газорегуляторных пунктов, к 2025 году — четырех ГРС в Троицком административном округе города Москвы, одной ГРС в Западном административном округе города Москвы, к 2035 году — четырех ГРС в Троицком административном округе города Москвы, двух ГРС в Новомосковском административном округе города Москвы, одной ГРС в Западном административном округе города Москвы;

Московского кольцевого нефтепродуктопровода и участков отвода от него к территории аэропорта Внуково протяженностью к 2025 году 133,0 км;

б) строительство распределительных газопроводов высокого давления 1-й категории от существующего контрольно-распределительного пункта КРП-10 и двух новых контрольно-распределительных пунктов КРП-20 и КРП-21 протяженностью к 2025 году 120,0 км, к 2035 году — 180,0 км;

в) строительство новых и перекладка существующих распределительных газопроводов высокого и среднего давления к новым и реконструируемым энергоисточникам, производственно-коммунальным объектам, негазифицированным населенным пунктам, коттеджным, дачным и садоводческим поселкам протяженностью к 2025 году 410,0 км, к 2035 году — 730,0 км;

г) строительство 11 головных газорегуляторных пунктов к 2025 году, 16 головных газорегуляторных пунктов к 2035 году, реконструкция и техническое перевооружение, в том числе с увеличением установленной производительности, 26 существующих головных газорегуляторных пунктов к 2025 году и 30 существующих головных газорегуляторных пунктов к 2035 году;

д) строительство газорегуляторных пунктов и внутрипоселковых газопроводов среднего и низкого давления.

1.2.3. Сведения о размещении объектов средств связи:

1) повышение обеспеченности населения, проживающего на территориях Новомосковского и Троицкого административных округов города Москвы, телефонной связью к 2025 году до 50 телефонов на 100 жителей, к 2035 году — до 55 телефонов на 100 жителей;

2) создание к 2025 году в Новомосковском и Троицком административных округах города Москвы трех опорных окружных узлов связи;

3) реконструкция в Новомосковском и Троицком административных округах города Москвы к 2025 году 37 автоматических телефонных станций;

4) строительство оптико-волоконных линий связи для подключения новых потребителей к 2025 году протяженностью до 530,0 км, к 2035 году — до 850,0 км;

5) строительство к 2025 году радиотелевизионной передающей станции в Троицком административном округе города Москвы.

1.2.4. Сведения о показателях планируемого развития инженерной инфраструктуры на присоединенных территориях

№ п/п	Наименование показателей	Единицы измерения	Значения показателей	
			2025 год	2035 год
1	2	3	4	5
1.	Водоснабжение			
	строительство и реконструкция водопроводной сети	км	299,0	714,0
	строительство и реконструкция водопроводных регулирующих узлов	объект	17	19
	строительство и реконструкция водозаборных узлов	объект	67	82
2.	Водоотведение городских сточных вод			
	строительство и реконструкция локальных очистных сооружений	объект	33	39
	строительство городских канализационных насосных станций	объект	6	11
	строительство и перекладка (реконструкция) магистральных канализационных трубопроводов	км	208,0	508,0
3.	Водоотведение поверхностного стока			
	охват застроенных территорий очистными сооружениями поверхностного стока	%	58,0	100,0
	строительство и реконструкция очистных сооружений поверхностного стока	объект	300	380
	строительство сетей дождевой канализации	км	200,0	500,0
4.	Теплоснабжение и электроснабжение			
	строительство энергокомплексов средней мощности	объект	5	5
	строительство и реконструкция котельных	объект	88	88
	строительство подстанций напряжением 110 кВ и выше	объект	10	13
	реконструкция подстанций напряжением 110 кВ и выше	объект	5	6

1	2	3	4	5
	строительство и реконструкция линий электропередачи напряжением 110 кВ и выше	км	290,0	400,0
	строительство тепловых сетей	км	110,0	350,0
5.	Газоснабжение и нефтепродуктоснабжение			
	реконструкция и техническое перевооружение магистральных газопроводов, включая перевод в категорию распределительных сетей	км	170,0	186,0
	реконструкция газораспределительных станций, в том числе с переводом в категорию головных газорегуляторных пунктов	объект	5	7
	строительство и реконструкция распределительных газопроводов высокого и среднего давления	км	530,0	910,0
	строительство и реконструкция головных газорегуляторных пунктов	объект	37	46
	реконструкция магистральных нефтепродуктопроводов	км	133,0	133,0
6.	Инфраструктура связи			
	обеспеченность телефонной связью	телефонов на 100 жителей	50	55
	создание опорных окружных узлов связи	объект	3	3
	строительство радиотелевизионной передающей станции	объект	1	1
	строительство оптико-волоконных линий связи	км	530,0	850,0
	реконструкция АТС	объект	37	37

Показатели представлены без учета развития инновационного центра «Сколково», на территорию которого действие Генерального плана города Москвы не распространяется.

1.3. Сведения о размещении объектов социальной инфраструктуры

1.3.1. Строительство объектов социальной инфраструктуры к 2025 году на присоединенных территориях, включая Новомосковский и Троицкий административные округа города Москвы, в объеме 8,6 млн. кв. метров общей площади, в том числе:

1) объектов повседневного и периодического спроса — 2,7 млн. кв. метров общей площади;

2) объектов эпизодического спроса — 5,9 млн. кв. метров общей площади.

1.3.2. Строительство объектов социальной инфраструктуры в период с 2026 по 2035 годы на присоединенных территориях в объеме 10,7 млн. кв. метров общей площади, в том числе:

1) объектов повседневного и периодического спроса — 3,8 млн. кв. метров общей площади;

2) объектов эпизодического спроса — 6,9 млн. кв. метров общей площади.

1.3.3. Достижение обеспеченности проживающих на присоединенных территориях объектами социальной инфраструктуры повседневного и периодического спроса к 2035 году до 4,3 кв. метров общей площади на одного человека.

1.3.4. Строительство объектов социальной инфраструктуры повседневного, периодического и эпизодического спроса по видам обслуживания на присоединенных территориях, в том числе:

1) объектов образования к 2025 году — 2,2 млн. кв. метров общей площади, к 2035 году — 5,5 млн. кв. метров общей площади;

2) объектов здравоохранения к 2025 году — 0,9 млн. кв. метров общей площади, к 2035 году — 2,0 млн. кв. метров общей площади;

3) объектов социального обеспечения к 2025 году — 0,23 млн. кв. метров общей площади, к 2035 году — 0,5 млн. кв. метров общей площади;

4) объектов культурно-досугового назначения к 2025 году — 0,8 млн. кв. метров общей площади, к 2035 году — 2,0 млн. кв. метров общей площади;

5) объектов спортивного назначения к 2025 году — 0,6 млн. кв. метров общей площади, к 2035 году — 1,6 млн. кв. метров общей площади;

6) объектов торгово-бытового назначения (за исключением кладбищ) к 2025 году — 3,4 млн. кв. метров общей площади, к 2035 году — 6,0 млн. кв. метров общей площади;

7) объектов отдыха и туризма к 2025 году — 0,5 млн. кв. метров общей площади, к 2035 году — 1,7 млн. кв. метров общей площади.

1.3.5. Планируемая емкость сети объектов на присоединенных территориях к 2025 году составит 11,5 млн. кв. метров общей площади, к 2035 году — 22,2 млн. кв. метров общей площади, в том числе:

1) объектов образования к 2025 году — 2,8 млн. кв. метров общей площади, к 2035 году — 6,1 млн. кв. метров общей площади;

2) объектов здравоохранения к 2025 году — 1,2 млн. кв. метров общей площади, к 2035 году — 2,3 млн. кв. метров общей площади;

3) объектов социального обеспечения к 2025 году — 0,34 млн. кв. метров общей площади, к 2035 году — 0,6 млн. кв. метров общей площади;

4) объектов культурно-досугового назначения к 2025 году — 1,1 млн. кв. метров общей площади, к 2035 году — 2,3 млн. кв. метров общей площади;

5) объектов спортивного назначения к 2025 году — 0,7 млн. кв. метров общей площади, к 2035 году — 1,7 млн. кв. метров общей площади;

6) объектов торгово-бытового назначения к 2025 году — 4,9 млн. кв. метров общей площади, к 2035 году — 7,5 млн. кв. метров общей площади;

7) объектов отдыха и туризма к 2025 году — 0,5 млн. кв. метров общей площади, к 2035 году — 1,7 млн. кв. метров общей площади.

1.3.6. Сведения о показателях планируемого развития социальной инфраструктуры в границах с учетом присоединенных территорий

№ п/п	Наименование показателей	Единицы измерения	Значения показателей	
			2025 год	2035 год
1	2	3	4	5
	Объекты образования			
1.	Объем строительства объектов образования всего,	млн. кв. метров		
	в том числе объектов:	общей площади	2,2	5,5
	дошкольные образовательные организации		0,7	1,5
	общеобразовательные организации		1,1	2,6
	объекты эпизодического спроса (образовательные организации среднего профессионального образования, образовательные организации высшего образования)		0,4	1,4
2.	Емкость сети объектов образования всего,	млн. кв. метров		
	в том числе объектов:	общей площади	2,8	6,1
	дошкольные образовательные организации		0,9	1,7
	общеобразовательные организации		1,4	2,9
	объекты эпизодического спроса (образовательные организации среднего профессионального образования, образовательные организации высшего образования)		0,5	1,5
3.	Обеспеченность объектами образования, в том числе:	мест / тыс. жителей		
	дошкольные образовательные организации		45,0	59,0
	общеобразовательные организации		112,0	124,0
	Объекты здравоохранения			
1.	Объем строительства объектов здравоохранения всего,	млн. кв. метров		
	в том числе объектов:	общей площади	0,9	2,0
	амбулаторно-поликлинические учреждения		0,2	0,4
	объекты эпизодического спроса (стационары, иные объекты)		0,7	1,6
2.	Емкость сети объектов здравоохранения всего,	млн. кв. метров		
	в том числе объектов:	общей площади	1,2	2,3
	амбулаторно-поликлинические учреждения		0,3	0,5
	объекты эпизодического спроса (стационары, иные объекты)		0,9	1,8
3.	Обеспеченность амбулаторно-поликлиническими учреждениями	посещений в смену/ тыс. жителей	16,8	17,6
	Объекты социального обеспечения			
1.	Объем строительства объектов социального обеспечения всего,	млн. кв. метров общей площади	0,23	0,5
	в том числе объектов:			
	повседневного и периодического спроса		0,03	0,1
	эпизодического спроса		0,2	0,4
2.	Емкость сети объектов социального обеспечения всего,	млн. кв. метров		
	в том числе объектов:	общей площади	0,34	0,6
	повседневного и периодического спроса		0,04	0,1
	эпизодического спроса		0,3	0,5
3.	Обеспеченность объектами повседневного и периодического спроса	кв. метров общей площади / тыс. жителей	30,0	40,0
	Объекты культурно-досугового назначения			
1.	Объем строительства объектов культурно-досугового назначения всего,	млн. кв. метров		
	в том числе объектов:	общей площади	0,8	2,0
	повседневного и периодического спроса		0,1	0,5
	эпизодического спроса		0,7	1,5
2.	Емкость сети объектов культурно-досугового назначения всего,	млн. кв. метров общей площади	1,1	2,3
	в том числе объектов:			
	повседневного и периодического спроса		0,2	0,6
	эпизодического спроса		0,9	1,7
3.	Обеспеченность объектами культурно-досугового назначения повседневного и периодического спроса	кв. метров общей площади / тыс. жителей	210,0	327,0

1	2	3	4	5
	Объекты спортивного назначения			
1.	Объем строительства объектов спортивного назначения всего,	млн. кв. метров общей площади	0,6	1,6
	в том числе объектов:			
	повседневного и периодического спроса		0,2	0,5
	эпизодического спроса		0,4	1,1
2.	Емкость сети объектов спортивного назначения всего,	млн. кв. метров		
	том числе объектов:	общей площади	0,7	1,7
	повседневного и периодического спроса		0,2	0,5
	эпизодического спроса		0,5	1,2
3.	Обеспеченность объектами спортивного назначения повседневного и периодического спроса	кв. метров общей площади / тыс. жителей	230,0	320,0
	Объекты торгово-бытового назначения			
1.	Объем строительства объектов торгово-бытового назначения всего,	млн. кв. метров общей площади	3,4	6,0
	в том числе объектов:			
	повседневного и периодического спроса		0,4	0,9
	эпизодического спроса		3,0	5,1
2.	Емкость сети объектов торгово-бытового назначения всего,	млн. кв. метров		
	в том числе объектов:	общей площади	4,9	7,5
	повседневного и периодического спроса		0,6	1,1
	эпизодического спроса		4,3	6,4
3.	Обеспеченность объектами торгово-бытового назначения повседневного и периодического спроса	кв. метров общей площади / тыс. жителей	650,0	670,0
	Объекты отдыха и туризма			
1.	Объем строительства объектов отдыха и туризма эпизодического спроса	млн. кв. метров общей площади	0,5	1,7
2.	Емкость сети объектов отдыха и туризма эпизодического спроса	млн. кв. метров общей площади	0,5	1,7
	Объекты социальной инфраструктуры			
1.	Объем строительства объектов социальной инфраструктуры всего,	млн. кв. метров общей площади	8,6	19,3
	в том числе объектов:			
	повседневного и периодического спроса		2,7	6,5
	эпизодического спроса		5,9	12,8
2.	Емкость сети объектов социальной инфраструктуры всего, в том числе объектов:	млн. кв. метров общей площади	11,5	22,2
	повседневного и периодического спроса		3,6	7,4
	эпизодического спроса		7,9	14,8

Показатели представлены без учета развития инновационного центра «Сколково», на территорию которого действие Генерального плана города Москвы не распространяется.

2. Параметры функциональных зон, сведения о планируемых для размещения в указанных зонах объектах

2.1. На присоединенных территориях в качестве параметров функциональных зон устанавливается функциональное назначение функциональных зон и прогнозируемый фонд застройки функциональных зон.

2.1.1. Для функциональных зон могут устанавливаться и указываться нижеприведенными индексами и наименованиями следующие типы функционального назначения функциональных зон:

1) специализированные типы функционального назначения функциональных зон:

100 — общественно-деловой (далее — общественный);

200 — жилой;

300 — производственный;

400 — природный;

600 — внешнего транспорта;

800 — сельскохозяйственный;

2) смешанные типы функционального назначения функциональных зон:

120 — общественно-жилой;

130 — общественно-производственный;

230 — производственно-жилой;

140 — природно-общественный;

240 — природно-жилой;

340 — природно-производственный;

124 — природно-общественно-жилой;

134 — природно-общественно-производственный;

234 — природно-производственно-жилой;

123 — общественно-производственно-жилой.

2.1.2. На присоединенных территориях до 2035 года устанавливаются следующие функциональные зоны и их параметры:

Номер функциональной зоны	Функциональное назначение функциональных зон		Прогнозируемый фонд застройки функциональной зоны (тыс. кв. метров)
	Наименование типа функционального назначения	Индекс типа функционального назначения зоны	
1	2	3	4
	ЗАПАДНЫЙ АДМИНИСТРАТИВНЫЙ ОКРУГ ГОРОДА МОСКВЫ		
	Район Кунцево		
807002	общественно-жилая зона	120	463 — 627
807003	общественная зона	100	145 — 196
807005	природная зона	400	*
807006	природная зона	400	*
807007	общественно-жилая зона	120	2583 — 3495
807008	общественно-производственная зона	130	196 — 265
807009	природно-общественная зона	140	133 — 186
807010	природно-общественно-жилая зона	124	630 — 883
807011	природно-общественно-жилая зона	124	351 — 492
807012	общественно-жилая зона	120	538 — 753
807013	природная зона	400	*
807014	природно-общественно-жилая зона	124	215 — 301
807015	природно-общественно-жилая зона	124	569 — 796
807016	производственная зона	300	65 — 90
807017	природная зона	400	*
807018	природная зона	400	*
	Район Можайский		
809001	общественно-жилая зона	120	229 — 310
809002	общественная зона	100	50 — 68
809003	общественно-жилая зона	120	549 — 743
	НОВОМОСКОВСКИЙ АДМИНИСТРАТИВНЫЙ ОКРУГ ГОРОДА МОСКВЫ		
	поселение Внуковское		
1101001	общественно-жилая зона	120	532 — 719
1101002	природная зона	400	*
1101003	жилая зона	200	421 — 570
1101004	общественная зона	100	8 — 11
1101005	жилая зона	200	144 — 195
1101006	природно-жилая зона	240	600 — 812
1101007	природная зона	400	*
1101008	природная зона	400	*
1101009	природная зона	400	*
1101010	общественно-производственная зона	130	243 — 329
1101011	природно-жилая зона	240	73 — 99
1101012	жилая зона	200	645 — 872
1101013	жилая зона	200	86 — 116
1101014	общественно-жилая зона	120	1983 — 2683
1101015	природная зона	400	*
1101016	производственная зона	300	1 — 1
1101017	общественно-производственная зона	130	234 — 317
1101018	жилая зона	200	228 — 308
1101019	природно-общественная зона	140	28 — 38
1101020	жилая зона	200	11 — 15
	поселение Воскресенское		
1102001	жилая зона	200	126 — 170
1102002	жилая зона	200	192 — 260
1102003	общественно-жилая зона	120	185 — 250
1102004	жилая зона	200	408 — 551
1102005	природно-общественная зона	140	409 — 553
1102006	природно-жилая зона	240	156 — 211
1102007	общественно-жилая зона	120	562 — 761
1102008	природно-жилая зона	240	36 — 49
1102009	общественная зона	100	130 — 176

1	2	3	4
1102010	природно-общественная зона	140	231 — 312
1102011	природно-общественная зона	140	239 — 324
1102012	производственная зона	300	39 — 53
1102013	общественно-жилая зона	120	417 — 564
1102014	природно-жилая зона	240	40 — 53
1102015	жилая зона	200	39 — 53
1102016	производственная зона	300	53 — 71
1102017	природно-общественная зона	140	59 — 80
1102018	природная зона	400	*
1102019	жилая зона	200	103 — 139
1102020	природная зона	400	*
1102021	природно-общественно-жилая зона	124	307 — 415
1102022	природная зона	400	*
1102023	общественная зона	100	143 — 193
1102024	общественно-жилая зона	120	1134 — 1534
1102025	природно-жилая зона	240	63 — 85
1102026	общественно-жилая зона	120	36 — 49
1102027	зона объектов внешнего транспорта	600	*
1102028	природная зона	400	*
	поселение Десеновское		
1103001	природно-жилая зона	240	27 — 37
1103002	природная зона	400	*
1103003	общественно-жилая зона	120	1431 — 1937
1103004	производственная зона	300	47 — 64
1103005	общественно-жилая зона	120	599 — 811
1103006	жилая зона	200	43 — 59
1103007	природная зона	400	*
1103008	производственная зона	300	73 — 99
1103009	общественно-производственная зона	130	389 — 526
1103010	природно-жилая зона	240	68 — 93
1103011	природная зона	400	*
1103012	жилая зона	200	958 — 1296
1103013	жилая зона	200	6 — 9
1103014	жилая зона	200	77 — 104
1103015	общественно-жилая зона	120	2028 — 2743
1103016	природно-жилая зона	240	46 — 62
1103017	природно-жилая зона	240	68 — 92
1103018	природная зона	400	*
1103019	природная зона	400	*
1103020	жилая зона	200	1037 — 1403
1103021	жилая зона	200	552 — 747
1103022	жилая зона	200	454 — 615
1103023	производственно-жилая зона	230	239 — 323
1103024	общественная зона	100	58 — 78
1103025	жилая зона	200	570 — 771
1103026	общественно-жилая зона	120	333 — 451
1103027	природно-жилая зона	240	156 — 211
1103028	общественно-производственная зона	130	39 — 53
1103029	природная зона	400	*
1103030	общественно-жилая зона	120	707 — 956
1103031	природно-жилая зона	240	146 — 197
1103032	жилая зона	200	469 — 634
1103033	природно-жилая зона	240	116 — 157
1103034	общественно-производственная зона	130	164 — 222
1103035	природная зона	400	*
1103036	жилая зона	200	28 — 38
1103037	жилая зона	200	25 — 34
1103038	общественная зона	100	19 — 26
1103039	природная зона	400	*
1103040	жилая зона	200	26 — 36
1103041	производственная зона	300	9 — 13
1103042	жилая зона	200	158 — 214
1103043	жилая зона	200	781 — 1057
1103044	жилая зона	200	170 — 230

1	2	3	4
1103045	жилая зона	200	496 — 671
1103048	природная зона	400	*
1103049	жилая зона	200	206 — 279
1103050	общественно-жилая зона	120	679 — 918
1103051	жилая зона	200	244 — 330
1103052	жилая зона	200	12 — 17
1103053	природно-общественная зона	140	129 — 175
	поселение Кокошкино		
1104001	природная зона	400	*
1104002	природно-жилая зона	240	50 — 68
1104003	жилая зона	200	514 — 695
1104004	природная зона	400	*
1104005	жилая зона	200	1028 — 1391
1104006	жилая зона	200	46 — 63
1104007	жилая зона	200	224 — 302
1104008	общественно-производственная зона	130	87 — 118
1104009	жилая зона	200	370 — 500
1104010	природно-общественно-жилая зона	124	18 — 24
	поселение Марушкинское		
1105001	природная зона	400	*
1105002	природная зона	400	*
1105003	жилая зона	200	369 — 499
1105004	общественно-производственно-жилая зона	123	112 — 151
1105005	природная зона	400	*
1105006	жилая зона	200	438 — 592
1105007	природно-общественная зона	140	8 — 11
1105008	жилая зона	200	905 — 1224
1105009	производственная зона	300	605 — 818
1105010	природная зона	400	*
1105011	жилая зона	200	64 — 87
1105012	жилая зона	200	181 — 244
1105013	производственная зона	300	73 — 99
1105014	жилая зона	200	513 — 695
1105015	природная зона	400	*
1105016	природная зона	400	*
1105017	производственная зона	300	0 — 1
1105018	природная зона	400	*
1105019	природно-жилая зона	240	45 — 61
1105020	жилая зона	200	390 — 528
1105021	общественно-производственная зона	130	499 — 675
1105022	природно-жилая зона	240	32 — 43
1105023	производственная зона	300	52 — 70
1105024	жилая зона	200	61 — 83
1105025	жилая зона	200	12 — 17
1105026	общественно-жилая зона	120	142 — 192
1105027	жилая зона	200	596 — 806
1105028	жилая зона	200	279 — 377
1105029	природно-производственная зона	340	19 — 26
1105030	природная зона	400	*
1105031	природно-производственная зона	340	14 — 19
1105032	общественно-производственная зона	130	2300 — 3112
1105033	природно-жилая зона	240	33 — 45
1105034	общественная зона	100	59 — 80
1105035	природно-жилая зона	240	88 — 119
1105036	производственная зона	300	23 — 32
1105037	общественно-жилая зона	120	109 — 147
1105038	производственная зона	300	13 — 18
	поселение Московский		
1106001	природно-жилая зона	240	134 — 181
1106002	природная зона	400	*
1106003	жилая зона	200	514 — 695
1106004	общественная зона	100	15 — 20
1106005	жилая зона	200	136 — 184
1106006	общественная зона	100	945 — 1278

1	2	3	4
1106007	общественная зона	100	729 — 986
1106008	природная зона	400	*
1106009	жилая зона	200	385 — 521
1106010	общественная зона	100	265 — 359
1106011	природная зона	400	*
1106012	природно-общественная зона	140	147 — 199
1106013	производственная зона	300	135 — 182
1106014	жилая зона	200	17 — 23
1106015	общественная зона	100	154 — 209
1106016	общественная зона	100	148 — 201
1106017	природно-общественная зона	140	264 — 357
1106018	природная зона	400	*
1106019	природная зона	400	*
1106020	жилая зона	200	210 — 284
1106021	природная зона	400	*
1106022	природная зона	400	*
1106023	природная зона	400	*
1106024	общественно-производственная зона	130	1689 — 2286
1106025	общественно-жилая зона	120	2877 — 3892
1106026	жилая зона	200	28 — 38
1106027	жилая зона	200	1266 — 1713
1106028	общественно-производственная зона	130	256 — 346
1106029	жилая зона	200	108 — 146
1106030	природная зона	400	*
1106031	общественно-производственная зона	130	168 — 227
1106032	производственная зона	300	161 — 218
1106033	жилая зона	200	30 — 41
1106034	общественно-жилая зона	120	33 — 45
1106035	общественно-жилая зона	120	362 — 490
1106036	общественно-производственная зона	130	224 — 303
1106037	производственная зона	300	113 — 153
	поселение «Мосрентген»		
1107001	природная зона	400	*
1107002	жилая зона	200	133 — 179
1107003	общественно-жилая зона	120	124 — 168
1107004	жилая зона	200	105 — 143
1107005	общественная зона	100	256 — 346
1107006	производственная зона	300	182 — 247
1107007	природная зона	400	*
1107008	общественно-жилая зона	120	72 — 97
1107009	природная зона	400	*
1107010	общественная зона	100	1019 — 1379
1107011	природно-жилая зона	240	153 — 207
1107012	производственная зона	300	85 — 114
1107013	общественно-производственная зона	130	76 — 102
1107014	общественная зона	100	185 — 251
1107015	общественная зона	100	39 — 53
	поселение Рязановское		
1108001	общественно-производственная зона	130	312 — 422
1108002	природная зона	400	*
1108003	зона объектов внешнего транспорта	600	*
1108004	общественная зона	100	12 — 16
1108005	производственная зона	300	266 — 360
1108006	производственная зона	300	144 — 195
1108007	производственная зона	300	119 — 161
1108008	жилая зона	200	385 — 521
1108009	жилая зона	200	273 — 369
1108010	природная зона	400	*
1108011	общественная зона	100	19 — 26
1108012	жилая зона	200	65 — 88
1108013	жилая зона	200	933 — 1263
1108014	природно-жилая зона	240	24 — 33
1108015	жилая зона	200	419 — 567
1108016	жилая зона	200	136 — 184

1	2	3	4
1108017	жилая зона	200	216 — 292
1108018	жилая зона	200	126 — 171
1108019	жилая зона	200	758 — 1025
1108020	жилая зона	200	323 — 437
1108021	жилая зона	200	160 — 216
1108022	природно-жилая зона	240	84 — 114
1108023	природно-жилая зона	240	93 — 126
1108024	жилая зона	200	1004 — 1359
1108025	жилая зона	200	874 — 1183
1108026	жилая зона	200	360 — 487
1108027	производственная зона	300	29 — 40
1108028	природно-жилая зона	240	42 — 57
1108029	природно-жилая зона	240	260 — 352
1108030	природная зона	400	*
1108031	жилая зона	200	962 — 1301
1108033	природно-жилая зона	240	309 — 419
1108034	природно-жилая зона	240	177 — 240
1108036	природная зона	400	*
1108037	природная зона	400	*
1108038	производственная зона	300	102 — 138
1108039	производственная зона	300	211 — 286
1108040	общественно-жилая зона	120	304 — 411
	поселение Сосенское		
1109001	производственная зона	300	3 — 5
1109002	природно-жилая зона	240	117 — 159
1109003	жилая зона	200	1122 — 1518
1109004	жилая зона	200	705 — 953
1109005	жилая зона	200	789 — 1067
1109006	производственная зона	300	163 — 220
1109007	производственная зона	300	178 — 241
1109008	природная зона	400	*
1109009	жилая зона	200	536 — 725
1109010	жилая зона	200	314 — 425
1109011	природная зона	400	*
1109012	природно-жилая зона	240	262 — 355
1109013	природная зона	400	*
1109014	природно-жилая зона	240	15 — 21
1109016	природно-жилая зона	240	582 — 787
1109017	природная зона	400	*
1109018	производственная зона	300	7 — 9
1109019	природно-общественная зона	140	93 — 125
1109020	природная зона	400	*
1109021	природная зона	400	*
1109022	природно-жилая зона	240	244 — 330
1109023	природная зона	400	*
1109024	природно-общественная зона	140	321 — 434
1109025	природная зона	400	*
1109026	общественно-жилая зона	120	264 — 357
1109027	жилая зона	200	442 — 599
1109028	природно-жилая зона	240	98 — 132
1109029	общественная зона	100	829 — 1122
1109030	жилая зона	200	273 — 369
1109031	общественно-жилая зона	120	883 — 1195
1109032	общественная зона	100	2946 — 3985
1109033	жилая зона	200	1565 — 2118
1109034	природно-жилая зона	240	143 — 194
1109035	жилая зона	200	1209 — 1635
1109036	природно-общественно-жилая зона	124	177 — 240
1109037	общественно-производственная зона	130	847 — 1146
1109038	жилая зона	200	841 — 1137
1109039	жилая зона	200	1725 — 2334
1109040	общественно-производственная зона	130	273 — 369
1109041	природно-общественно-жилая зона	124	319 — 432
1109042	природно-жилая зона	240	467 — 632

1	2	3	4
1109043	общественно-жилая зона	120	743 — 1005
1109044	жилая зона	200	126 — 170
1109045	природно-жилая зона	240	79 — 107
1109047	природно-жилая зона	240	322 — 436
1109048	общественная зона	100	446 — 604
1109049	природно-жилая зона	240	57 — 77
1109050	природно-общественная зона	140	86 — 116
1109051	природно-жилая зона	240	68 — 92
1109052	жилая зона	200	1635 — 2212
1109053	природно-жилая зона	240	117 — 158
1109054	общественно-производственная зона	130	402 — 544
1109055	общественная зона	100	853 — 1154
1109056	общественно-жилая зона	120	658 — 891
1109057	общественно-жилая зона	120	574 — 777
1109058	общественно-жилая зона	120	480 — 650
1109059	природно-жилая зона	240	138 — 187
	поселение Филимонковское		
1110001	природная зона	400	*
1110002	природно-жилая зона	240	168 — 228
1110003	производственная зона	300	149 — 201
1110004	природно-жилая зона	240	167 — 227
1110005	природная зона	400	*
1110006	природная зона	400	*
1110007	общественно-производственно-жилая зона	123	183 — 248
1110008	общественно-жилая зона	120	387 — 524
1110009	природная зона	400	*
1110010	природно-общественная зона	140	82 — 111
1110011	производственная зона	300	0 — 1
1110012	природно-общественная зона	140	27 — 37
1110013	природно-жилая зона	240	117 — 158
1110014	жилая зона	200	1467 — 1985
1110016	общественно-производственно-жилая зона	123	1812 — 2452
1110017	природно-жилая зона	240	115 — 156
1110018	общественно-жилая зона	120	548 — 742
1110019	общественно-жилая зона	120	220 — 298
1110020	общественно-жилая зона	120	220 — 297
1110021	природно-жилая зона	240	210 — 284
1110022	природная зона	400	*
1110023	природно-общественная зона	140	24 — 33
1110024	природно-жилая зона	240	120 — 162
1110025	природно-жилая зона	240	72 — 97
1110026	жилая зона	200	71 — 97
1110027	природно-производственная зона	340	15 — 20
	городской округ Щербинка		
-	функциональное назначение, предусмотренное Генеральным планом городского округа Щербинка	-	-
	ТРОИЦКИЙ АДМИНИСТРАТИВНЫЙ ОКРУГ ГОРОДА МОСКВЫ		
	поселение Вороновское		
1201001	природно-жилая зона	240	76 — 103
1201002	природно-жилая зона	240	49 — 67
1201003	природная зона	400	*
1201004	сельскохозяйственная зона	800	*
1201005	жилая зона	200	6 — 9
1201006	природная зона	400	*
1201007	природная зона	400	*
1201008	общественно-производственно-жилая зона	123	939 — 1271
1201009	общественная зона	100	1 — 2
1201010	природно-жилая зона	240	15 — 20
1201011	природно-производственная зона	340	35 — 47
1201012	природно-жилая зона	240	44 — 60
1201013	природная зона	400	*
1201014	природно-жилая зона	240	67 — 90
1201015	общественная зона	100	46 — 62
1201016	жилая зона	200	21 — 29

1	2	3	4
1201017	природная зона	400	*
1201018	природно-общественная зона	140	56 — 76
1201019	природно-общественно-жилая зона	124	195 — 264
1201020	жилая зона	200	49 — 66
1201021	природная зона	400	*
1201022	жилая зона	200	128 — 173
1201023	общественная зона	100	103 — 140
1201024	природно-общественно-жилая зона	124	444 — 601
1201025	природно-общественно-жилая зона	124	333 — 450
1201026	природно-жилая зона	240	219 — 296
1201027	сельскохозяйственная зона	800	*
1201028	природно-жилая зона	240	118 — 160
1201029	природно-жилая зона	240	96 — 130
1201030	природно-жилая зона	240	58 — 78
1201031	природная зона	400	*
1201032	природно-производственная зона	340	20 — 27
1201033	природная зона	400	*
1201034	общественно-производственная зона	130	306 — 414
1201035	природная зона	400	*
1201036	природная зона	400	*
1201037	природно-жилая зона	240	100 — 136
1201038	природно-жилая зона	240	27 — 36
1201039	сельскохозяйственная зона	800	*
1201040	сельскохозяйственная зона	800	*
1201041	жилая зона	200	3 — 5
1201042	природная зона	400	*
1201043	природно-жилая зона	240	323 — 437
1201044	общественная зона	100	51 — 68
1201045	природно-производственная зона	340	25 — 34
1201046	сельскохозяйственная зона	800	*
1201047	жилая зона	200	12 — 16
1201048	природно-производственная зона	340	8 — 11
1201049	природно-жилая зона	240	40 — 54
1201050	природно-общественно-жилая зона	124	497 — 672
1201051	природно-жилая зона	240	314 — 424
	поселение Киевский		
1202001	сельскохозяйственная зона	800	*
1202002	природная зона	400	*
1202003	природно-жилая зона	240	9 — 12
1202004	природно-жилая зона	240	297 — 401
1202005	общественно-жилая зона	120	341 — 462
1202006	природная зона	400	*
1202007	жилая зона	200	149 — 202
1202008	зона объектов внешнего транспорта	600	*
1202009	природная зона	400	*
1202010	природно-жилая зона	240	172 — 233
1202011	природная зона	400	*
1202012	природная зона	400	*
1202013	природная зона	400	*
1202014	природная зона	400	*
1202015	природная зона	400	*
1202016	природно-жилая зона	240	15 — 20
1202017	природно-жилая зона	240	38 — 51
1202018	природно-жилая зона	240	303 — 411
1202019	природная зона	400	*
1202020	природная зона	400	*
	поселение Кленовское		
1203001	природная зона	400	*
1203002	природно-жилая зона	240	62 — 84
1203003	жилая зона	200	36 — 49
1203004	жилая зона	200	28 — 38
1203005	природная зона	400	*
1203006	природно-жилая зона	240	32 — 43
1203007	сельскохозяйственная зона	800	*

1	2	3	4
1203008	сельскохозяйственная зона	800	*
1203009	природно-жилая зона	240	18 — 24
1203010	природно-жилая зона	240	77 — 104
1203011	природно-жилая зона	240	11 — 15
1203012	природно-общественно-жилая зона	124	800 — 1083
1203013	сельскохозяйственная зона	800	*
1203014	природно-общественная зона	140	28 — 38
1203015	природно-жилая зона	240	13 — 17
1203016	природно-жилая зона	240	17 — 23
1203017	природно-жилая зона	240	2 — 2
1203018	природно-жилая зона	240	53 — 72
1203019	природно-производственная зона	340	49 — 67
1203020	сельскохозяйственная зона	800	*
1203021	жилая зона	200	7 — 9
1203022	природно-жилая зона	240	56 — 76
1203023	жилая зона	200	12 — 16
1203024	природно-жилая зона	240	10 — 13
1203025	производственная зона	300	1 — 1
1203026	природно-жилая зона	240	9 — 13
1203027	общественная зона	100	4 — 5
1203028	сельскохозяйственная зона	800	*
1203029	жилая зона	200	208 — 282
1203030	природно-жилая зона	240	101 — 137
1203031	природная зона	400	*
1203032	природная зона	400	*
1203033	природно-жилая зона	240	28 — 38
1203034	природно-производственная зона	340	29 — 39
1203035	природно-общественная зона	140	159 — 216
1203036	сельскохозяйственная зона	800	*
1203037	природная зона	400	*
1203038	природно-жилая зона	240	108 — 145
1203039	природно-жилая зона	240	59 — 80
1203040	сельскохозяйственная зона	800	*
1203041	сельскохозяйственная зона	800	*
1203042	природная зона	400	*
1203043	природная зона	400	*
1203044	природно-производственная зона	340	8 — 11
1203045	сельскохозяйственная зона	800	*
1203046	жилая зона	200	54 — 73
1203047	природно-производственная зона	340	51 — 69
1203048	жилая зона	200	74 — 101
1203049	природно-производственная зона	340	24 — 32
1203050	природно-производственная зона	340	17 — 22
	поселение Краснопахорское		
1204001	жилая зона	200	76 — 103
1204002	природная зона	400	*
1204003	природная зона	400	*
1204004	жилая зона	200	163 — 220
1204005	природная зона	400	*
1204006	природная зона	400	*
1204007	жилая зона	200	145 — 197
1204008	общественно-производственная зона	130	277 — 375
1204009	природная зона	400	*
1204010	природно-общественная зона	140	85 — 115
1204011	жилая зона	200	111 — 150
1204012	природно-жилая зона	240	39 — 53
1204013	природно-жилая зона	240	49 — 67
1204014	природно-производственная зона	340	27 — 36
1204015	природная зона	400	*
1204016	жилая зона	200	421 — 570
1204017	общественно-жилая зона	120	573 — 775
1204018	природная зона	400	*
1204019	жилая зона	200	334 — 452
1204020	природно-жилая зона	240	286 — 387

1	2	3	4
1204021	природная зона	400	*
1204022	природно-общественная зона	140	72 — 97
1204023	природно-общественная зона	140	25 — 34
1204024	жилая зона	200	284 — 384
1204025	жилая зона	200	167 — 225
1204026	природная зона	400	*
1204027	природно-жилая зона	240	53 — 71
1204028	природная зона	400	*
1204029	жилая зона	200	192 — 260
1204030	жилая зона	200	175 — 236
1204031	природно-жилая зона	240	175 — 237
1204032	производственная зона	300	88 — 119
1204033	природная зона	400	*
1204034	жилая зона	200	28 — 38
1204035	природно-жилая зона	240	22 — 30
1204036	природная зона	400	*
1204037	природная зона	400	*
1204038	природная зона	400	*
1204039	природная зона	400	*
1204040	природно-жилая зона	240	124 — 168
1204041	природная зона	400	*
1204042	природная зона	400	*
1204043	производственная зона	300	113 — 153
1204044	жилая зона	200	334 — 452
1204045	природно-производственная зона	340	42 — 57
1204046	производственная зона	300	161 — 218
1204047	общественно-производственная зона	130	213 — 288
1204048	природная зона	400	*
1204049	природно-жилая зона	240	443 — 600
1204050	природно-производственная зона	340	64 — 87
1204051	природная зона	400	*
1204052	природно-производственная зона	340	89 — 121
1204053	жилая зона	200	70 — 94
1204054	производственная зона	300	119-161
	поселение Михайлово-Ярцевское		
1205001	жилая зона	200	176 — 239
1205002	природно-общественно-жилая зона	124	196 — 266
1205003	природная зона	400	*
1205004	производственная зона	300	15 — 21
1205005	производственная зона	300	387 — 524
1205006	жилая зона	200	128 — 173
1205007	природно-общественная зона	140	42 — 56
1205008	природно-жилая зона	240	33 — 45
1205009	природно-жилая зона	240	25 — 34
1205010	производственная зона	300	43 — 58
1205011	общественная зона	100	11 — 15
1205012	природно-жилая зона	240	41 — 55
1205013	природная зона	400	*
1205014	природно-жилая зона	240	80 — 108
1205015	жилая зона	200	63 — 86
1205016	природно-жилая зона	240	154 — 209
1205017	природная зона	400	*
1205018	природно-жилая зона	240	187 — 253
1205019	природная зона	400	*
1205020	природно-жилая зона	240	50 — 67
1205021	природно-жилая зона	240	228 — 308
1205022	природно-жилая зона	240	74 — 100
1205023	общественно-производственная зона	130	107 — 145
1205024	общественно-жилая зона	120	96 — 130
1205025	природная зона	400	*
1205026	производственная зона	300	51 — 70
1205027	природно-жилая зона	240	70 — 95
1205028	природно-жилая зона	240	57 — 77
1205029	природно-жилая зона	240	68 — 92

1	2	3	4
1205030	природно-производственная зона	340	28 — 38
1205031	общественно-производственная зона	130	43 — 59
	поселение Новофедоровское		
1206001	природная зона	400	*
1206002	природно-жилая зона	240	9 — 12
1206003	природно-жилая зона	240	38 — 51
1206004	жилая зона	200	208 — 282
1206005	природно-жилая зона	240	45 — 60
1206006	природная зона	400	*
1206007	жилая зона	200	71 — 96
1206008	жилая зона	200	136 — 184
1206009	сельскохозяйственная зона	800	*
1206010	природно-жилая зона	240	160 — 217
1206011	природно-общественно-жилая зона	124	285 — 386
1206012	природная зона	400	*
1206013	природная зона	400	*
1206014	природная зона	400	*
1206015	природная зона	400	*
1206016	природная зона	400	*
1206017	природная зона	400	*
1206018	природно-жилая зона	240	223 — 301
1206019	жилая зона	200	16 — 22
1206020	природно-жилая зона	240	15 — 21
1206021	сельскохозяйственная зона	800	*
1206022	природно-производственная зона	340	105 — 142
1206023	природно-жилая зона	240	66 — 90
1206024	сельскохозяйственная зона	800	*
1206025	природно-производственная зона	340	28 — 38
1206026	природно-общественно-жилая зона	124	848 — 1147
1206027	природно-жилая зона	240	19 — 25
1206028	общественно-производственная зона	130	857 — 1160
1206029	природная зона	400	*
1206030	природно-общественно-жилая зона	124	473 — 640
1206031	природная зона	400	*
1206032	производственная зона	300	660 — 894
1206033	жилая зона	200	73 — 99
	поселение Первомайское		
1207001	природно-жилая зона	240	176 — 238
1207002	общественно-производственная зона	130	99 — 134
1207003	природная зона	400	*
1207004	природно-жилая зона	240	180 — 244
1207005	производственная зона	300	14 — 19
1207006	жилая зона	200	448 — 606
1207007	природно-жилая зона	240	118 — 160
1207008	жилая зона	200	47 — 63
1207009	общественно-производственно-жилая зона	123	295 — 399
1207010	природно-жилая зона	240	23 — 31
1207011	природно-жилая зона	240	286 — 387
1207012	жилая зона	200	62 — 84
1207013	жилая зона	200	5 — 6
1207014	жилая зона	200	100 — 136
1207015	природно-жилая зона	240	85 — 115
1207016	природно-жилая зона	240	75 — 101
1207017	природно-жилая зона	240	48 — 65
1207018	природно-жилая зона	240	369 — 500
1207019	природно-жилая зона	240	348 — 471
1207020	жилая зона	200	97 — 131
1207021	природно-общественная зона	140	52 — 70
1207022	жилая зона	200	142 — 192
1207023	природная зона	400	*
1207024	жилая зона	200	8 — 11
1207025	жилая зона	200	8 — 11
1207026	природная зона	400	*
1207027	природная зона	400	*

1	2	3	4
1207028	общественно-производственная зона	130	51 — 69
1207029	природно-жилая зона	240	67 — 91
1207030	жилая зона	200	422 — 571
1207031	природная зона	400	*
1207032	природная зона	400	*
1207033	природная зона	400	*
1207034	природно-жилая зона	240	56 — 76
1207035	общественно-жилая зона	120	382 — 517
1207036	производственная зона	300	105 — 143
1207037	жилая зона	200	294 — 397
1207038	природная зона	400	*
1207039	общественно-жилая зона	120	190 — 256
1207040	природно-жилая зона	240	173 — 234
1207041	общественно-жилая зона	120	605 — 818
1207042	природная зона	400	*
1207043	жилая зона	200	37 — 50
1207044	жилая зона	200	144 — 194
1207045	природная зона	400	*
1207046	общественно-жилая зона	120	459 — 622
1207047	жилая зона	200	184 — 249
1207048	жилая зона	200	264 — 357
1207049	жилая зона	200	928 — 1256
1207050	природно-жилая зона	240	117 — 159
1207051	природно-жилая зона	240	95 — 129
1207052	общественно-жилая зона	120	552 — 747
	поселение Роговское		
1208001	природно-жилая зона	240	123 — 166
1208002	природная зона	400	*
1208003	природно-жилая зона	240	70 — 95
1208004	природно-жилая зона	240	212 — 287
1208005	природно-жилая зона	240	36 — 49
1208006	природно-жилая зона	240	24 — 32
1208007	производственная зона	300	10 — 13
1208008	жилая зона	200	5 — 7
1208009	жилая зона	200	8 — 11
1208010	природно-жилая зона	240	51 — 69
1208011	природно-жилая зона	240	6 — 8
1208012	жилая зона	200	3 — 5
1208013	жилая зона	200	4 — 6
1208014	жилая зона	200	4 — 6
1208015	природная зона	400	*
1208016	природно-жилая зона	240	15 — 20
1208017	сельскохозяйственная зона	800	*
1208018	природно-жилая зона	240	78 — 106
1208019	природно-жилая зона	240	53 — 72
1208020	жилая зона	200	15 — 20
1208021	жилая зона	200	8 — 11
1208022	природно-производственная зона	340	52 — 71
1208023	природно-жилая зона	240	9 — 12
1208024	природная зона	400	*
1208025	природно-жилая зона	240	27 — 37
1208026	природная зона	400	*
1208027	жилая зона	200	8 — 11
1208028	природно-общественная зона	140	92 — 124
1208029	природно-жилая зона	240	14 — 20
1208030	природно-общественная зона	140	82 — 110
1208031	природно-жилая зона	240	14 — 19
1208032	общественная зона	100	6 — 8
1208033	природная зона	400	*
1208034	природная зона	400	*
1208035	сельскохозяйственная зона	800	*
1208036	природно-жилая зона	240	76 — 103
1208037	сельскохозяйственная зона	800	*
1208038	сельскохозяйственная зона	800	*

1	2	3	4
1208039	природная зона	400	*
1208040	природная зона	400	*
1208041	общественно-жилая зона	120	347 — 469
1208042	природная зона	400	*
1208043	природно-производственная зона	340	8 — 11
1208044	жилая зона	200	8 — 11
1208045	производственная зона	300	36 — 48
	городской округ Троицк		
-	функциональное назначение, предусмотренное Генеральным планом городского округа Троицк	-	-
	поселение Щаповское		
1210001	сельскохозяйственная зона	800	*
1210002	жилая зона	200	41 — 55
1210003	производственная зона	300	22 — 30
1210004	природная зона	400	*
1210005	природно-общественная зона	140	24 — 32
1210006	природно-жилая зона	240	62 — 83
1210007	природно-жилая зона	240	146 — 197
1210008	природно-жилая зона	240	71 — 96
1210009	общественно-жилая зона	120	158 — 214
1210010	жилая зона	200	211 — 285
1210011	жилая зона	200	271 — 366
1210012	природная зона	400	*
1210013	природная зона	400	*
1210014	природно-общественно-жилая зона	124	55 — 74
1210015	жилая зона	200	284 — 385
1210016	природно-жилая зона	240	55 — 75
1210017	природно-жилая зона	240	20 — 27
1210018	природно-жилая зона	240	227 — 307
1210019	сельскохозяйственная зона	800	*
1210020	жилая зона	200	166 — 225
1210021	природно-жилая зона	240	6 — 7
1210022	общественно-жилая зона	120	94 — 128
1210023	природная зона	400	*
1210024	природно-жилая зона	240	95 — 129
1210025	общественная зона	100	30 — 41
1210026	природная зона	400	*
1210027	природная зона	400	*
1210028	природная зона	400	*
1210029	природная зона	400	*
1210030	природно-жилая зона	240	67 — 91
1210031	жилая зона	200	255 — 345
1210032	природная зона	400	*
1210033	природно-общественно-производственная зона	134	50 — 68
1210034	общественно-жилая зона	120	227 — 307
1210035	природно-производственная зона	340	72 — 98
1210036	природная зона	400	*
1210037	природная зона	400	*
1210038	природная зона	400	*
1210039	производственная зона	300	27 — 37
1210040	жилая зона	200	426 — 576
1210041	природная зона	400	*
1210042	природная зона	400	*
1210043	природная зона	400	*
1210044	природная зона	400	*
1210045	природная зона	400	*
1210046	природно-жилая зона	240	72 — 97
1210047	природно-производственная зона	340	292 — 396
1210048	природная зона	400	*
1210049	общественно-производственно-жилая зона	130	132 — 178
1210051	природно-жилая зона	240	78 — 106
1210052	природно-производственная зона	340	32 — 44
1210053	природная зона	400	*
1210054	природно-жилая зона	240	5 — 6

1	2	3	4
1210055	природно-производственная зона	340	54 — 74
1210056	производственная зона	300	37 — 50
1210057	природно-жилая зона	240	79 — 106
1210058	производственная зона	300	9-12

** Недопустимость или возможность строительства, реконструкции объектов капитального строительства, характеристики развития и параметры планируемого строительства устанавливаются в соответствии с требованиями федерального законодательства и законодательства города Москвы, градостроительного регламента, нормативов градостроительного проектирования в городе Москве, технических регламентов, санитарных норм, публичных сервитутов, а также в соответствии с иными установленными обязательными требованиями в составе документации по планировке территории.*

2.1.3. Сведения о планируемых для размещения в установленных функциональных зонах объектах федерального значения, объектах регионального значения города Москвы указываются применительно к номеру функциональной зоны на карте планируемого размещения объектов, указанных в подпункте 2.1.2 раздела 2 настоящего приложения, включающей:

1) планируемое размещение линейных и иных объектов скоростного внеуличного и внешнего транспорта федерального, регионального значения на присоединенных территориях;

2) планируемое размещение линейных и иных объектов улично-дорожной сети федерального, регионального значения на присоединенных территориях;

3) планируемое размещение объектов социальной инфраструктуры федерального, регионального значения, иных объектов регионального значения на присоединенных территориях;

4) планируемое размещение линейных и иных объектов водохозяйственного комплекса инженерной инфраструктуры федерального, регионального значения на присоединенных территориях;

5) планируемое размещение линейных и иных объектов теплоэнергетического комплекса инженерной инфраструктуры федерального, регионального значения на присоединенных территориях;

6) планируемое размещение линейных и иных объектов информатики и связи федерального, регионального значения на присоединенных территориях.

2.2. Размещение объектов федерального значения, объектов регионального значения города Москвы в установленных функциональных зонах предусматривается с учетом:

1) установления в составе документации по планировке территории границ и видов элементов планировочной структуры города Москвы, в том числе планировочных зон, планировочных районов, функционально-планировочных образований, предусмотренных Генеральным планом города Москвы;

2) ведения мониторинга реализации Генерального плана города Москвы, осуществления проверок соответствия территориальных, отраслевых схем, документации по планировке территории требованиям федерального законодательства и законодательства города Москвы, осуществления контроля за соблюдением установленных Генеральным планом города Москвы на присоединенных территориях:

а) параметров функциональных зон, в том числе:

функционального назначения функциональных зон, определяющего допустимое соотношение площади земельных участков, участков территорий различного функционального назначения, в том числе зон планируемого размещения зданий, наземных сооружений или частей таких участков, расположенных в границах указанных функциональных зон;

прогнозируемого фонда застройки функциональных зон, определяющего общую площадь помещений наземной и подземной частей сохраняемых и размещаемых в границах функциональных зон объектов капитального строительства, создающих нагрузку на социальную и (или) транспортную инфраструктуры города Москвы и не включающих объекты обслуживания, подлежащие размещению в пределах пешеходной доступности жилой застройки, помещения парковок, расположенных в подземной или иной частях жилых, общественных, производственных зданий, иные объекты, а также части объектов, суммарный фонд которых соответствует возможностям увеличения существующего фонда индивидуальной жилой застройки до нормативных допустимых значений;

б) иных характеристик и параметров планируемых для размещения в пределах функциональных зон объектов федерального, регионального значения;

3) обоснования возможности строительства, реконструкции объектов, требующих установления санитарно-защитных зон, исходя из обязательности расположения границ указанных зон в пределах территории города Москвы.

КАРТЫ ТЕРРИТОРИАЛЬНОГО ПЛАНИРОВАНИЯ ПРИСОЕДИНЕННЫХ ТЕРРИТОРИЙ

1. Карта планируемого размещения объектов федерального, регионального значения на присоединенных территориях, в том числе:

1.1. Планируемое размещение линейных и иных объектов скоростного внеуличного и внешнего транспорта федерального, регионального значения на присоединенных территориях, масштаб 1:50000.

1.2. Планируемое размещение линейных и иных объектов улично-дорожной сети федерального, регионального значения на присоединенных территориях, масштаб 1:50000.

1.3. Планируемое размещение объектов социальной инфраструктуры федерального, регионального значения, иных объектов регионального значения на присоединенных территориях, масштаб 1:50000.

1.4. Планируемое размещение линейных и иных объектов водохозяйственного комплекса инженерной инфраструктуры федерального, регионального значения на присоединенных территориях (содержит сведения, составляющие государственную тайну), масштаб 1:50000.

1.5. Планируемое размещение линейных и иных объектов теплоэнергетического комплекса инженерной инфраструктуры федерального, регионального значения на присоединенных территориях (содержит сведения, составляющие государственную тайну), масштаб 1:50000.

1.6. Планируемое размещение линейных и иных объектов информатики и связи федерального, регионального значения на присоединенных территориях (содержит сведения, составляющие государственную тайну), масштаб 1:50000.

2. Карта границ города Москвы, административных округов города Москвы и муниципальных образований на присоединенных территориях, масштаб 1:50000.

3. Карта функциональных зон на присоединенных территориях, масштаб 1:50000.».

1.1. Планируемое размещение линейных и иных объектов скоростного внеуличного и внешнего транспорта федерального регионального значения на присоединенных территориях

Масштаб 1:50000

ПЛАНИРУЕМОЕ РАЗМЕЩЕНИЕ ЛИНЕЙНЫХ И ИНЫХ ОБЪЕКТОВ СКОРОСТНОГО ВНЕУЛИЧНОГО И ВНЕШНЕГО ТРАНСПОРТА ФЕДЕРАЛЬНОГО, РЕГИОНАЛЬНОГО ЗНАЧЕНИЯ НА ПРИСОЕДИНЕННЫХ ТЕРРИТОРИЯХ

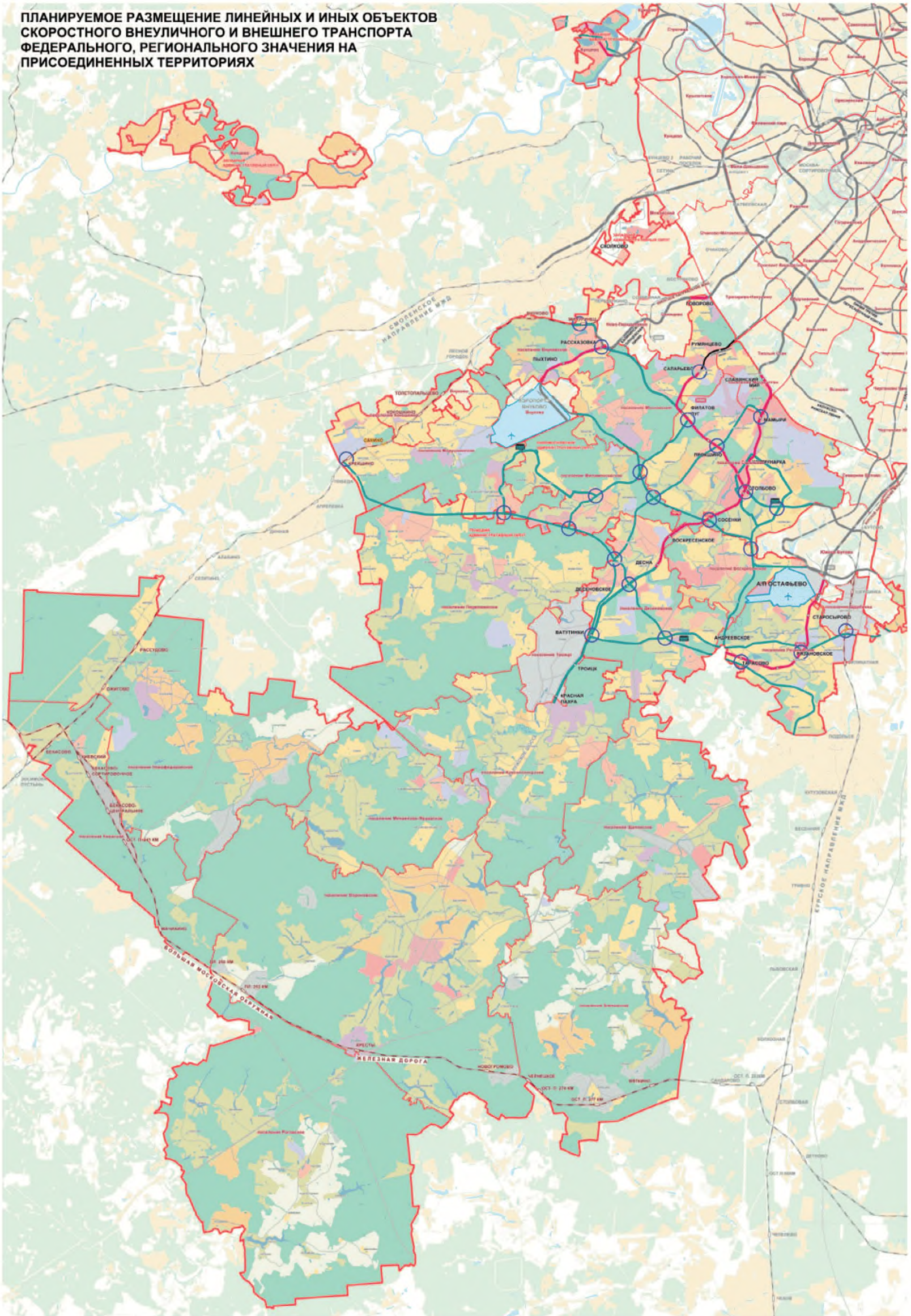

СХЕМА РАСПОЛОЖЕНИЯ ЛИСТОВ КАРТЫ
МАСШТАБ 1:50000

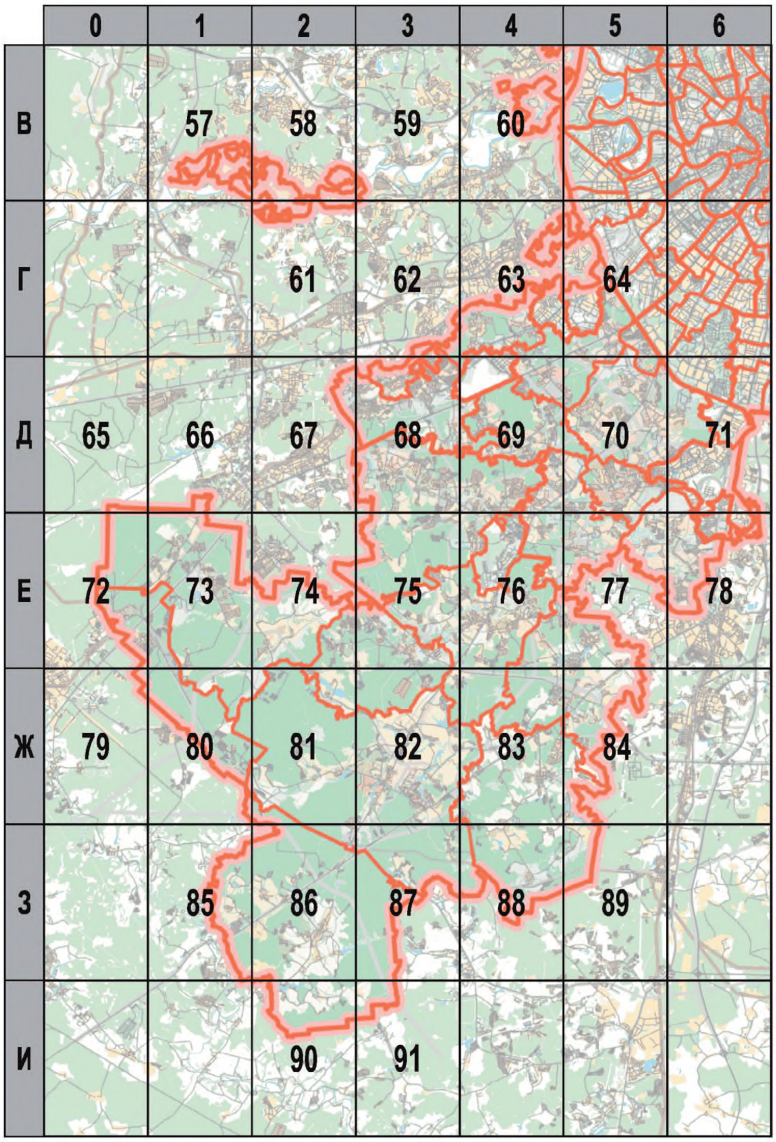

33 - НОМЕР СТРАНИЦЫ АТЛАСА, НА КОТОРОЙ РАСПОЛОЖЕН СООТВЕТСТВУЮЩИЙ ЛИСТ КАРТЫ

УСЛОВНЫЕ ОБОЗНАЧЕНИЯ:

ЛИНЕЙНЫЕ И ИНЫЕ ОБЪЕКТЫ СКОРОСТНОГО ВНЕУЛИЧНОГО ТРАНСПОРТА ФЕДЕРАЛЬНОГО, РЕГИОНАЛЬНОГО ЗНАЧЕНИЯ	существующие и прогнозируемые вне присоединенных территорий	существующие на присоединенных территориях	планируемые к строительству, реконструкции с последующим уточнением ориентировочно указанных трасс и местоположения иных объектов
объекты метрополитена:			
- линии и станции			
- электродепо			
объекты железнодорожного транспорта:			
- линии и остановочные пункты			
линии скоростного внеуличного трамвая			
электродепо трамвая			
аэропорты			
пересадочные узлы скоростного внеуличного транспорта			

1.) Расположение зон планируемого размещения объектов и их земельных участков в переделах функциональных зон или иных территорий устанавливается документацией по планировке территорий

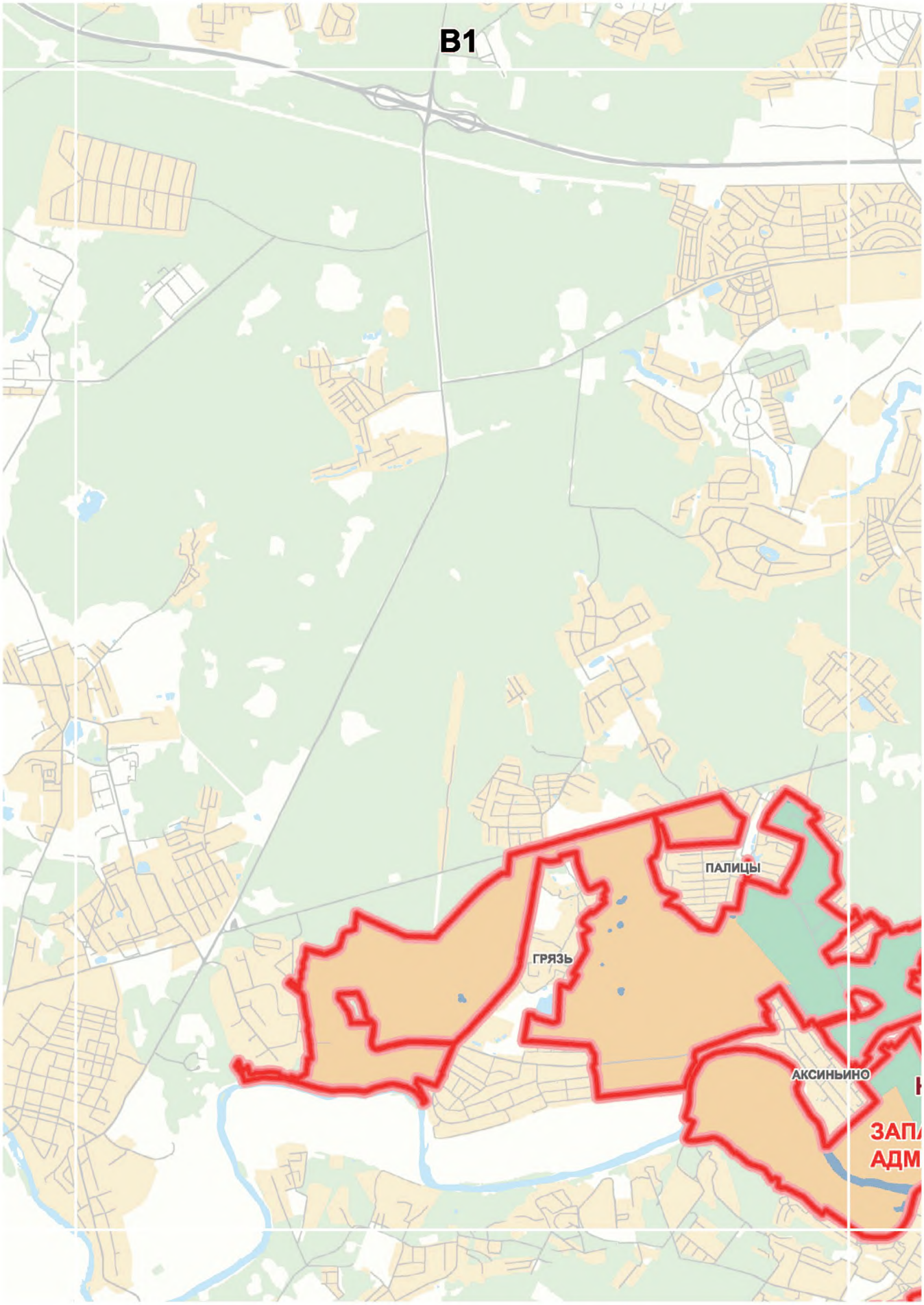
В1
ПАЛИЦЫ
ГРЯЗЬ
АКСИНЬИНО

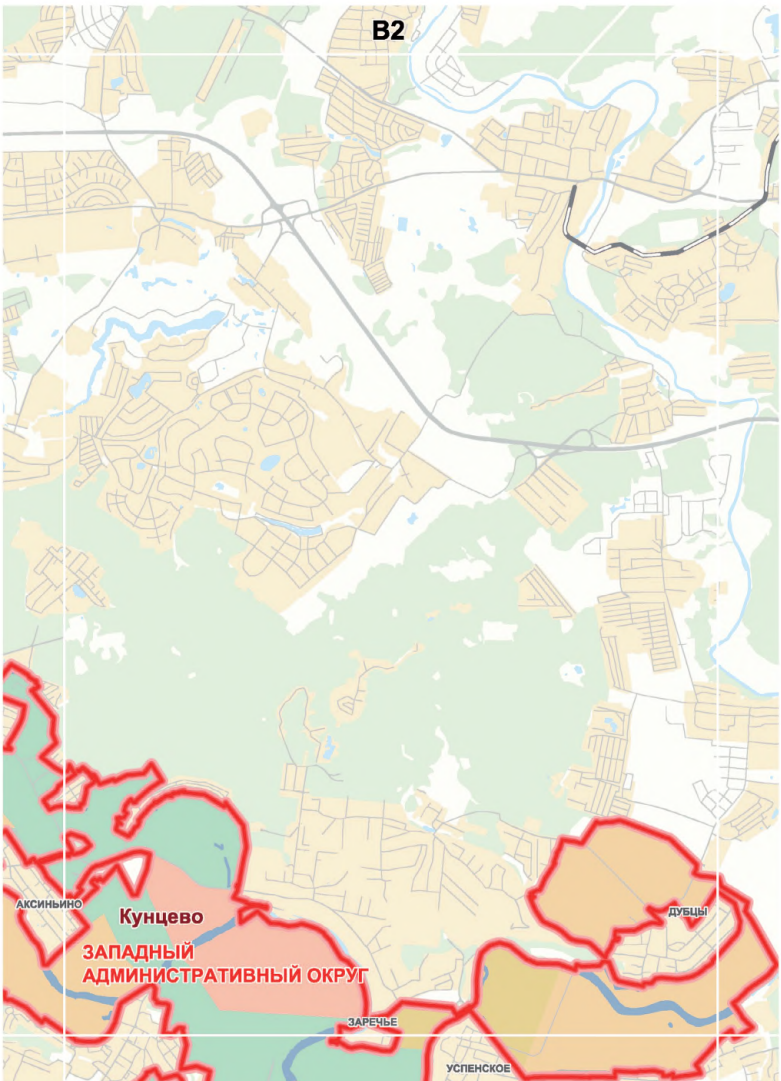
В2
АКСИНЬИНО
Кунцево
ЗАПАДНЫЙ
АДМИНИСТРАТИВНЫЙ ОКРУГ
ДУБЦЫ
ЗАРЕЧЬЕ
УСПЕНСКОЕ


В3
ДУБЦЫ


В4
ПАВШИНО
Кунцев
ГОЛЬЕВО
ЗАПАДНЫЙ
АДМИНИСТРАТИВНЫЙ ОКРУГ
Кунцево
Ку

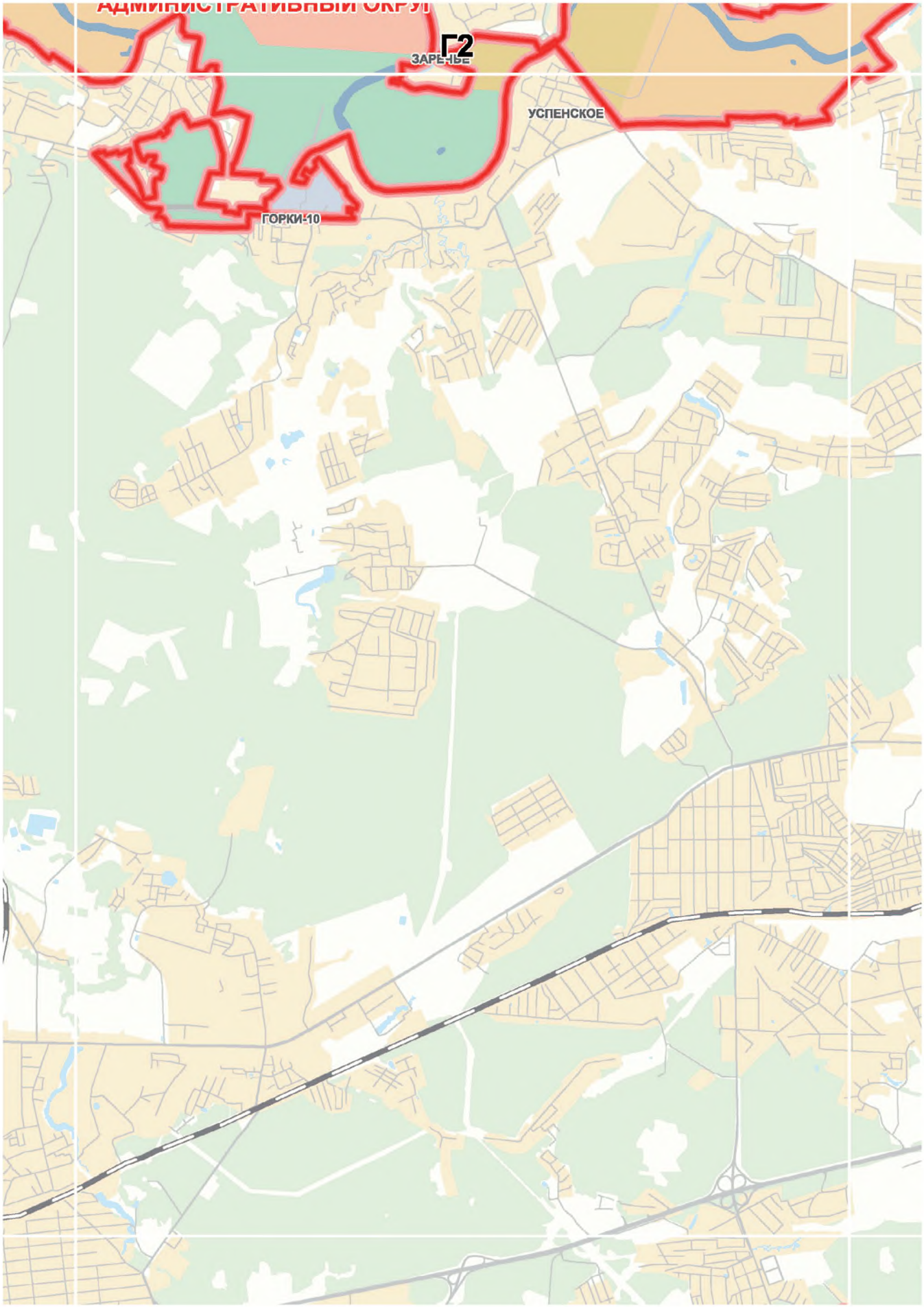
Г2
УСПЕНСКОЕ
ГОРКИ-10


ГЗ
СМОЛЕНСКОЕ НАПРАВЛЕНИЕ МЖД
ЛЕСНОЙ ГОРОДОК
ТОЛСТОПАЛЬЦЕВО
Внуково
ТОЛСТОПАЛЬЦЕВО

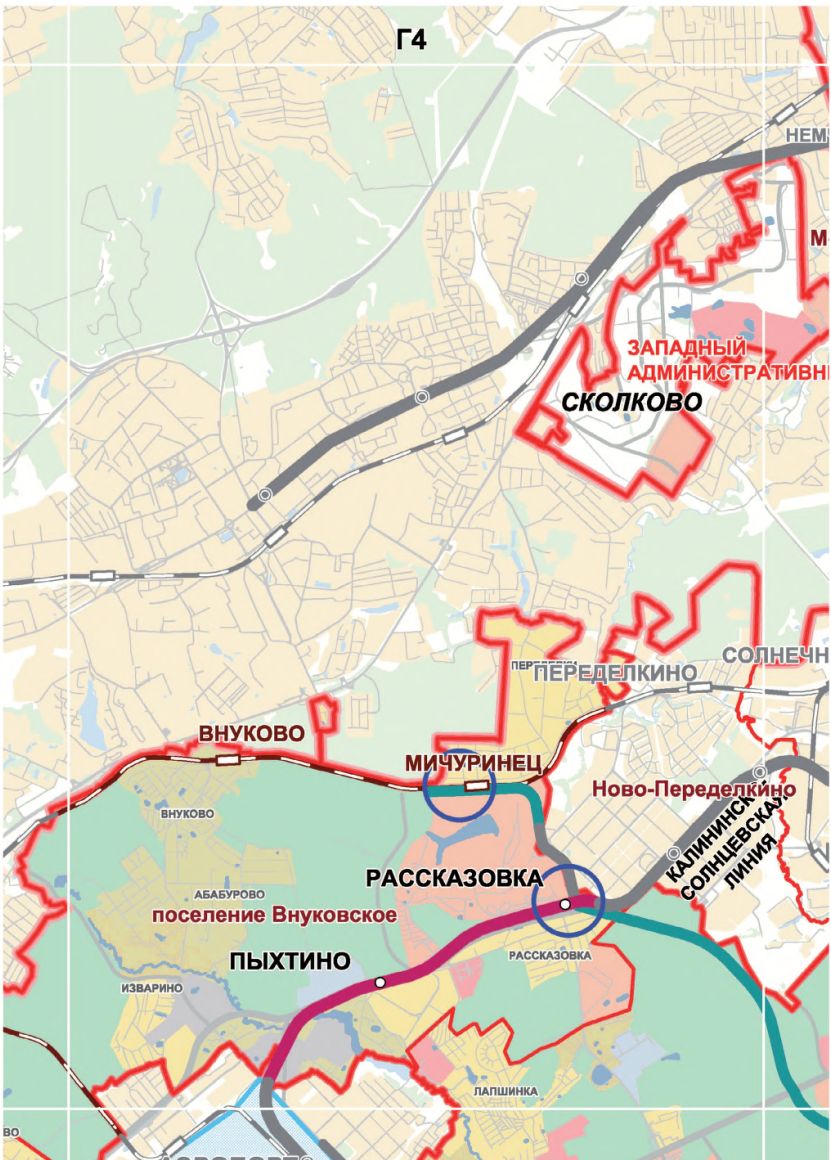
Г4
НЕМ
М
ЗАПАДНЫЙ
АДМИНИСТРАТИВН
СКОЛКОВО
СОЛНЕЧН
ПЕРЕДЕЛКИНО
ВНУКОВО
МИЧУРИНЕЦ
Ново-Переделкино
ВНУКОВО
КАПИНИНСКАЯ
СОЛНЦЕВСКАЯ
ЛИНИЯ
РАССКАЗОВКА
АБАБУРОВО
поселение Внуковское
ПЫХТИНО
РАССКАЗОВКА
ИЗВАРИНО
ЛАПШИНКА
АЭРОПОРТ

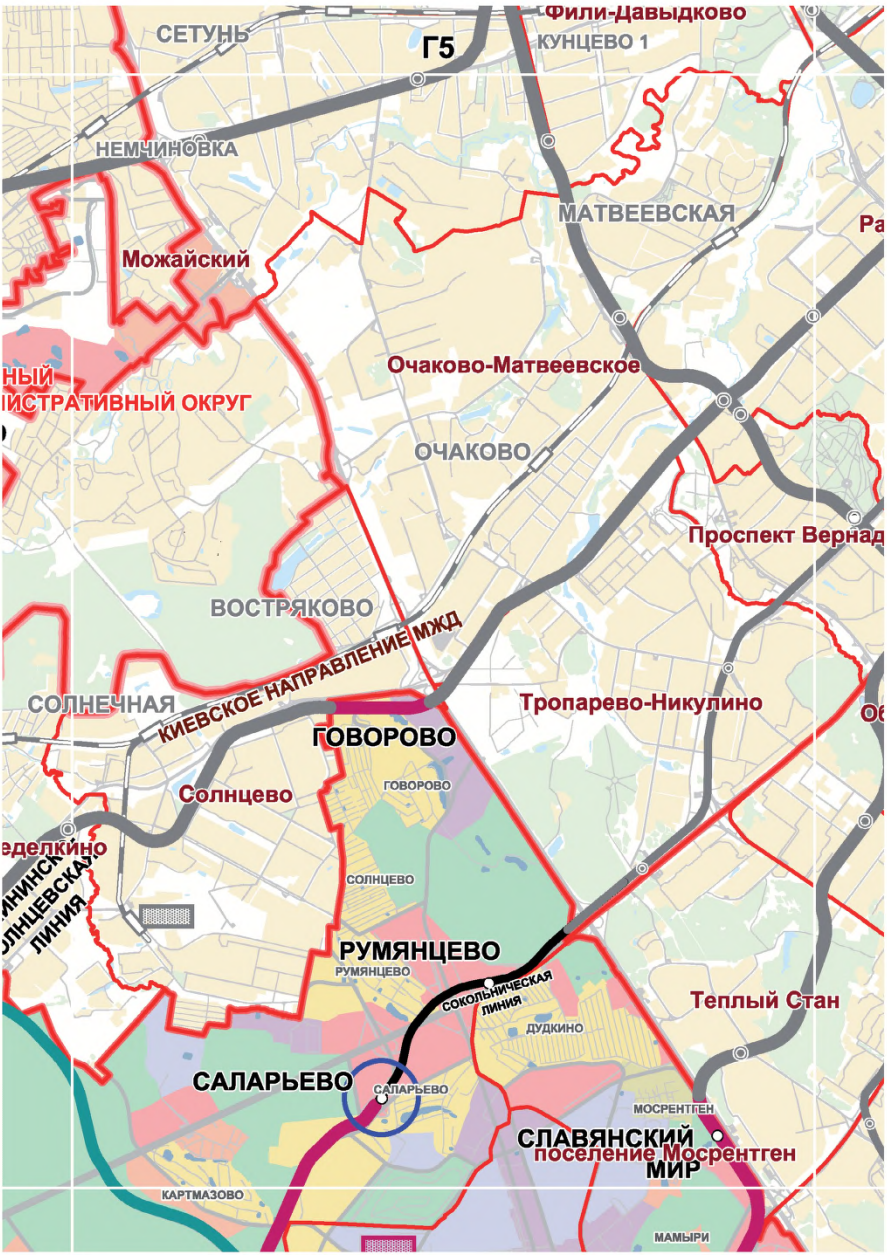
СЕТУНЬ
Г5
Фили-Давыдково
КУНЦЕВО 1
НЕМЧИНОВКА
МАТВЕЕВСКАЯ
Можайский
Очаково-Матвеевское
ОЧАКОВО
Проспект Вернад
ВОСТРЯКОВО
КИЕВСКОЕ НАПРАВЛЕНИЕ МЖД
СОЛНЕЧНАЯ
Тропарево-Никулино
ГОВОРОВО
Солнцево
СОЛНЦЕВО
РУМЯНЦЕВО
СОКОЛЬНИЧЕСКАЯ ЛИНИЯ
Теплый Стан
ДУДКИНО
САЛАРЬЕВО
МОСРЕНТГЕН
СЛАВЯНСКИЙ МИР
поселение Мосрентген
КАРТМАЗОВО
МАМЫРИ

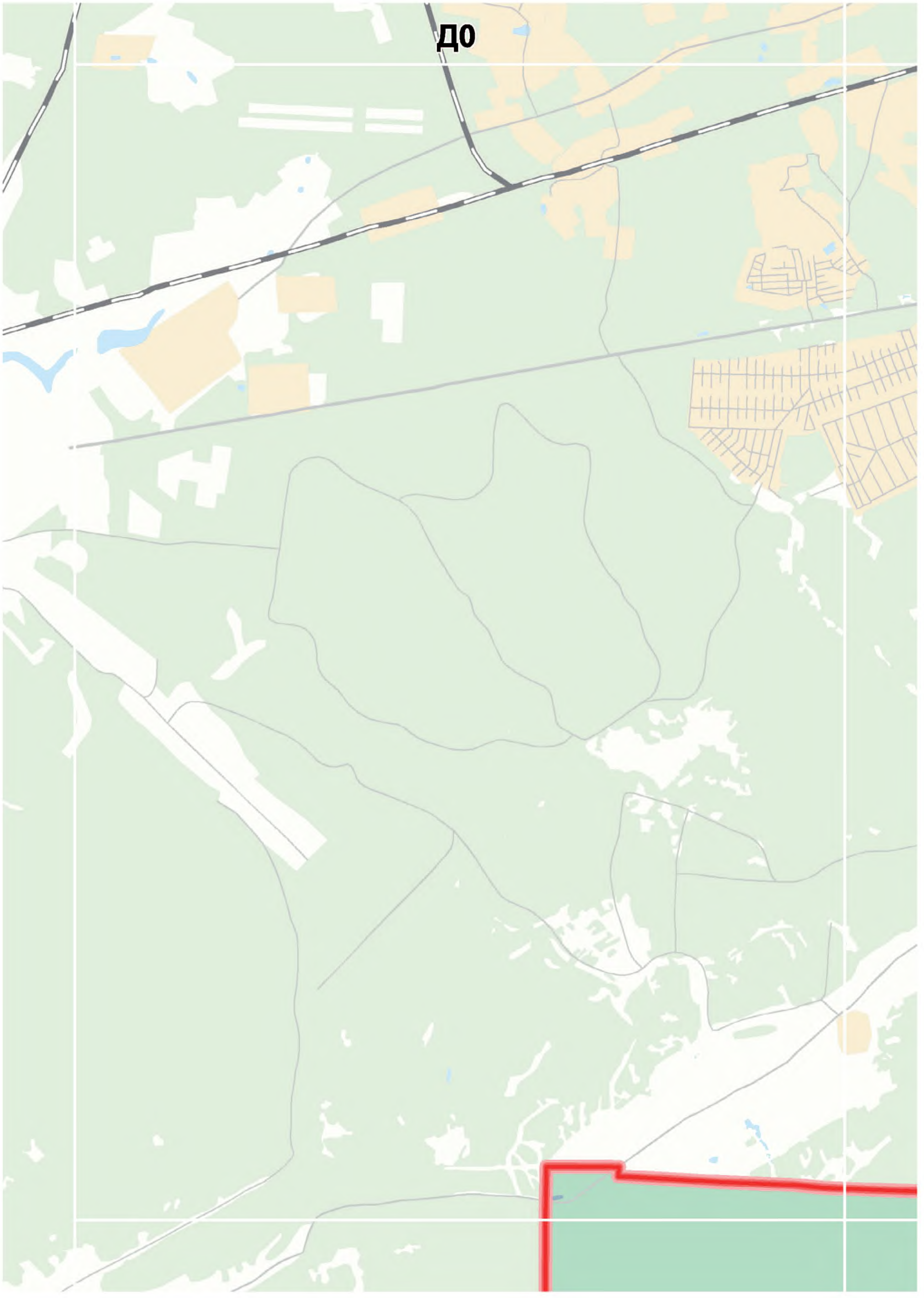
ДО

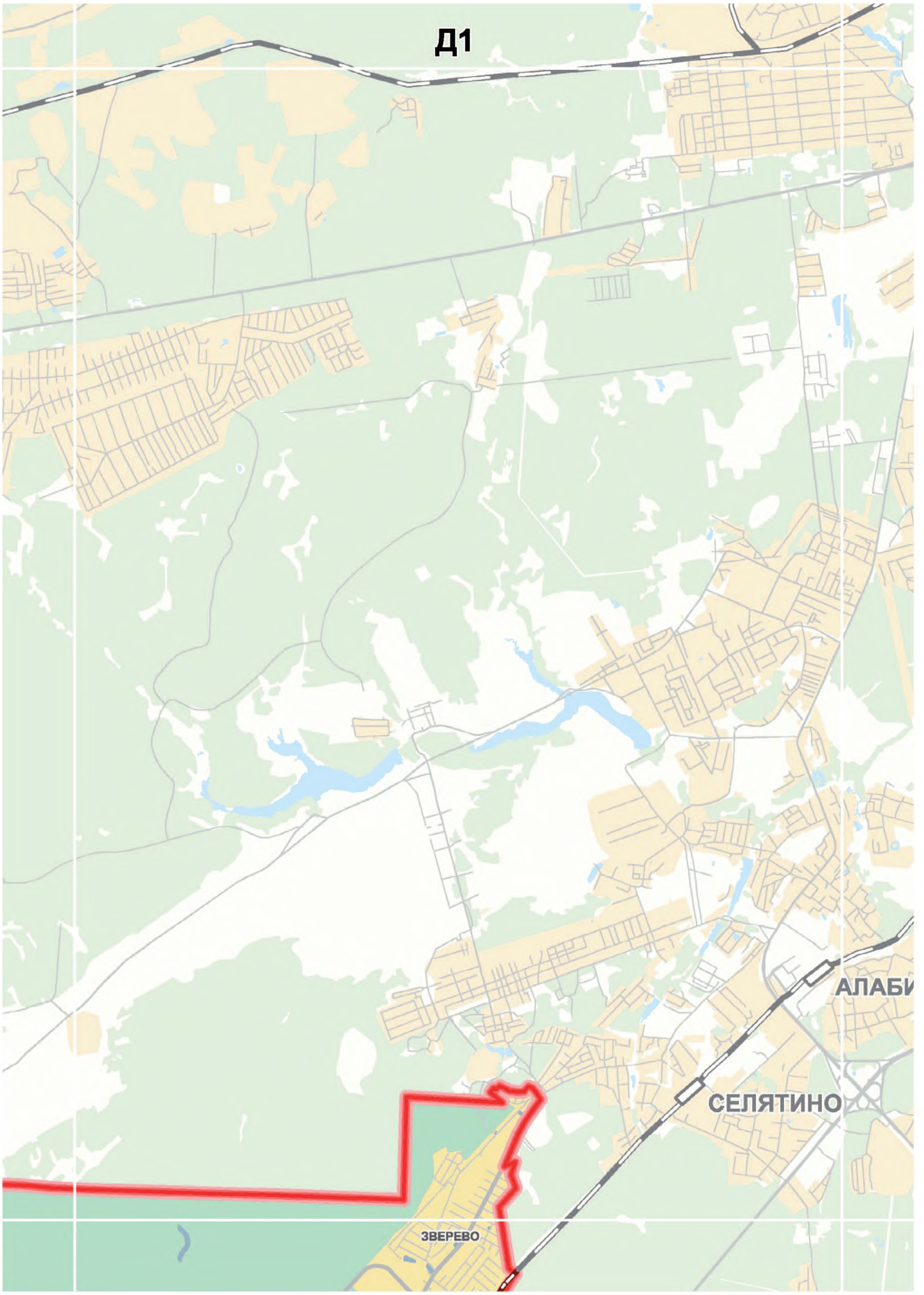
Д1
АЛАБИ
СЕЛЯТИНО
ЗВЕРЕВО

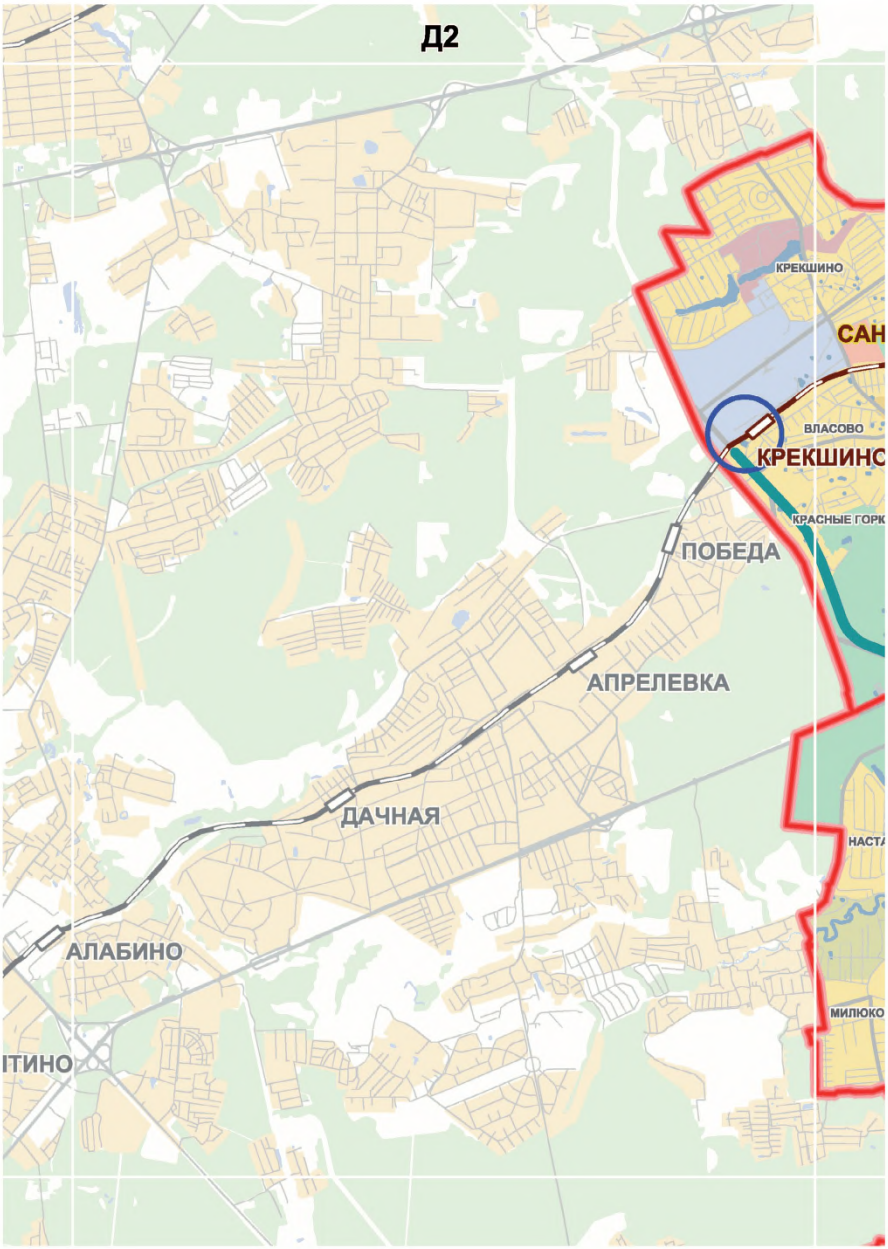
Д2
КРЕКШИНО
САН
ВЛАСОВО
КРЕКШИНС
КРАСНЫЕ ГОРК
ПОБЕДА
АПРЕЛЕВКА
ДАЧНАЯ
НАСТА
АЛАБИНО
МИЛЮКО
ІТИНО

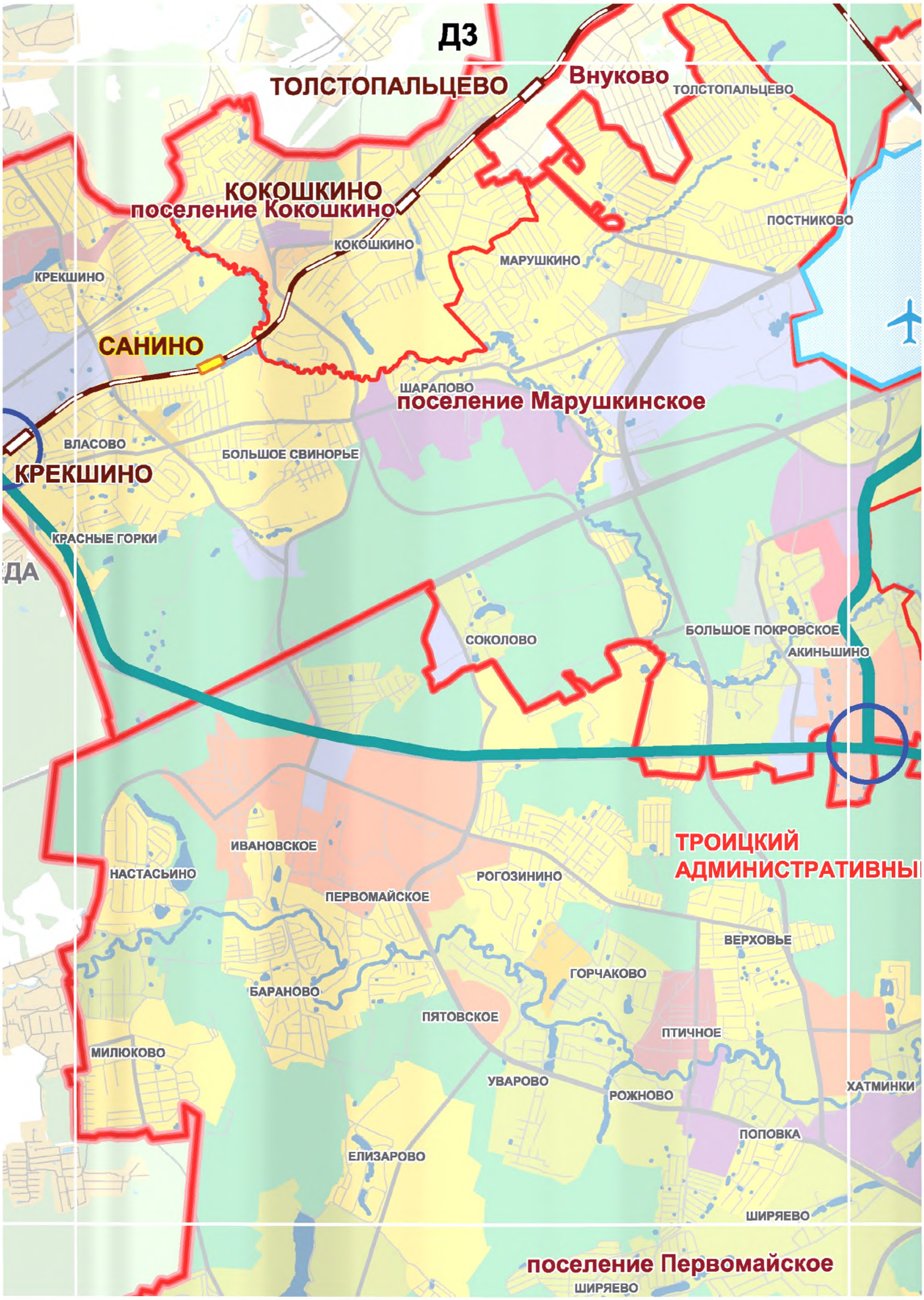
ДЗ
ТОЛСТОПАЛЬЦЕВО
Внуково
ТОЛСТОПАЛЬЦЕВО
КОКОШКИНО
поселение Кокошкино
КОКОШКИНО
ПОСТНИКОВО
МАРУШКИНО
КРЕКШИНО
САНИНО
ШАРАПОВО
поселение Марушкинское
ВЛАСОВО
БОЛЬШОЕ СВИНОРЬЕ
КРЕКШИНО
КРАСНЫЕ ГОРКИ
ДА
СОКОЛОВО
БОЛЬШОЕ ПОКРОВСКОЕ
АКИНЬШИНО
ИВАНОВСКОЕ
НАСТАСЬИНО
РОГОЗИНИНО
ТРОИЦКИЙ
АДМИНИСТРАТИВНЫ
ПЕРВОМАЙСКОЕ
ВЕРХОВЬЕ
ГОРЧАКОВО
БАРАНОВО
ПЯТОВСКОЕ
ПТИЧНОЕ
МИЛЮКОВО
УВАРОВО
РОЖНОВО
ХАТМИНКИ
ПОПОВКА
ЕЛИЗАРОВО
ШИРЯЕВО
поселение Первомайское
ШИРЯЕВО


Д4
ЛАПШИНКА
АЭРОПОРТ ВНУКОВО
Внуково
поселение Мос
МОСКОВСКИЙ
МЕШКОВО
НОВОМОСКОВСКИЙ АДМИНИСТРАТИВНЫЙ ОКРУГ
ВЕРХНЕЕ ВАЛУЕВО
поселение Филимонковское
БУРЦЕВО
СЕРЕДНЕВО
ФИЛИМОНКИ
СТАРОСЕЛЬЕ
МАРЬИНО
ПЕНИНО
ПИСКОВО
ТУПИКОВО
ДЕСНА
ДЕСНА
КЛЮКОВО
ФОМИНСКОЕ
ХАТМИНКИ
КОНЮШКОВО
ИЛЬИЧЕВКА
ЖУКОВКА
ДЕСЕНОВСКОЕ
ВАТУТИНКИ
БОТАКОВО
поселение Десё


Д5
СЛАВЯНСКИЙ МИР
поселение Мосрентген
КАРТМАЗОВО
МАМЫРИ
ФИЛАТОВ ЛУГ
НИКОЛО-ХОВАНСКОЕ
МАМЫРИ
КОММУНАРКА-1
ГАЗОПРОВОД
ПРОКШИНО
ЗИМЕНКИ
поселение Сосенское
КОММУНАРКА
СОСЕНКИ
СТОЛБОВО
ЛАРЕВО
СТОЛБОВО
СОСЕНКИ
ГАВРИКОВО
ВОСКРЕСЕНСКОЕ
ЯМОНТОВО
ДЕСНА
ДЕСНА
ЯЗОВО
поселение Воскресенское
А/П ОСТАФЬ
ЛАПТЕВО
РАСТОРОПОВО

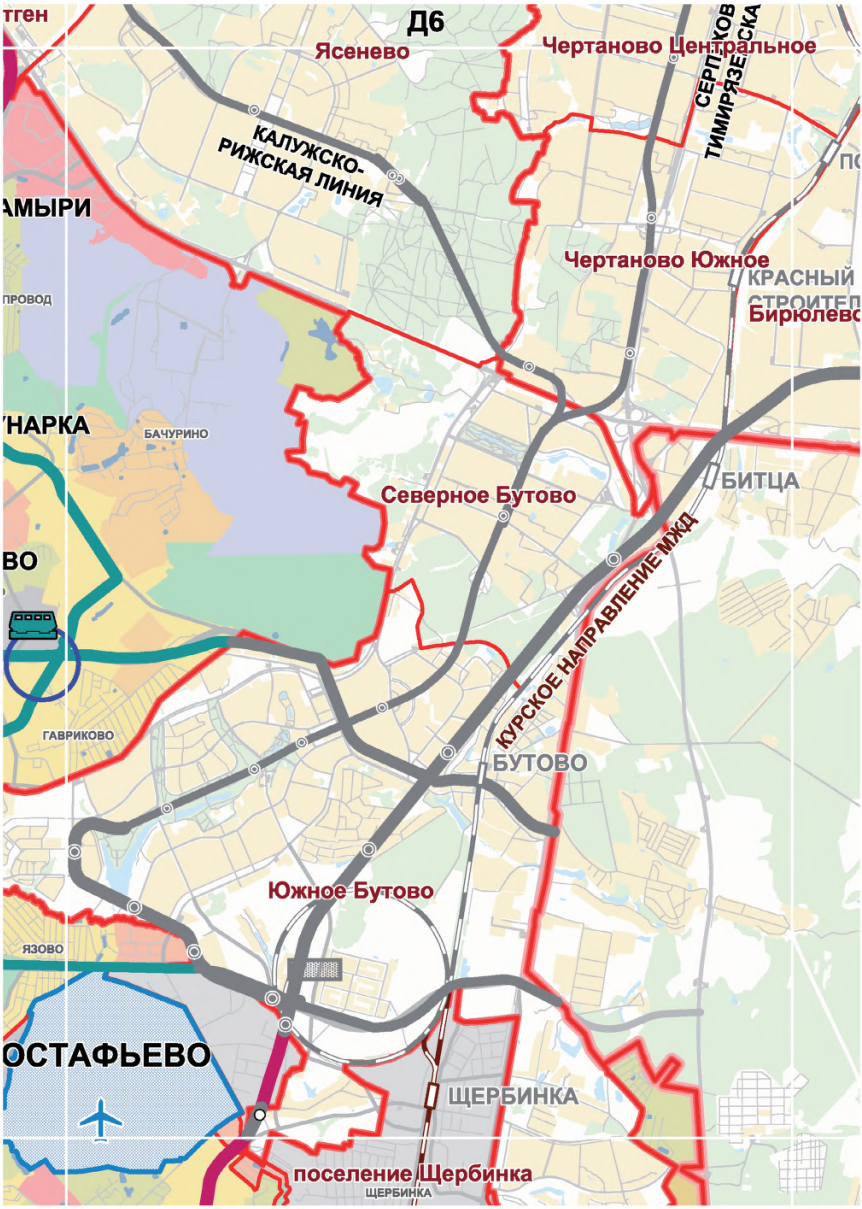
тген
Д6
Ясенево
Чертаново Центральное
СЕРПУХОВ
ТИМИРЯЗЕВСКА
КАЛУЖСКО-
РИЖСКАЯ ЛИНИЯ
АМЫРИ
Чертаново Южное
КРАСНЫЙ
Бирюлево
ПРОВОД
ГНАРКА
БАЧУРИНО
БИТЦА
Северное Бутово
ВО
КУРСКОЕ НАПРАВЛЕНИЕ МЖД
ГАВРИКОВО
БУТОВО
Южное Бутово
ЯЗОВО
ОСТАФЬЕВО
ЩЕРБИНКА
поселение Щербинка
ЩЕРБИНКА

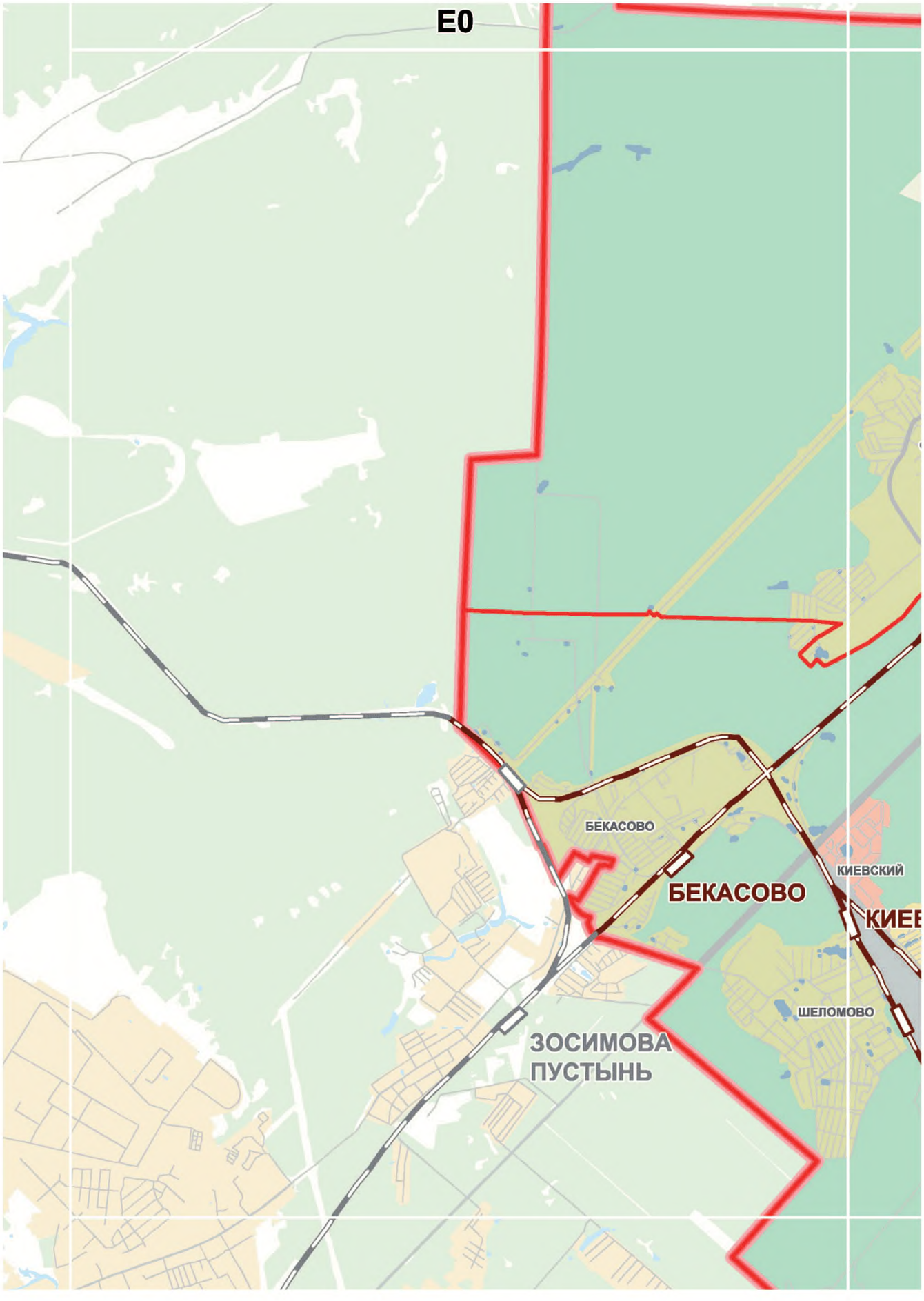
E0
БЕКАСОВО
БЕКАСОВО
КИЕВСКИЙ
КИЕВ
ШЕЛОМОВО
ЗОСИМОВА
ПУСТЫНЬ

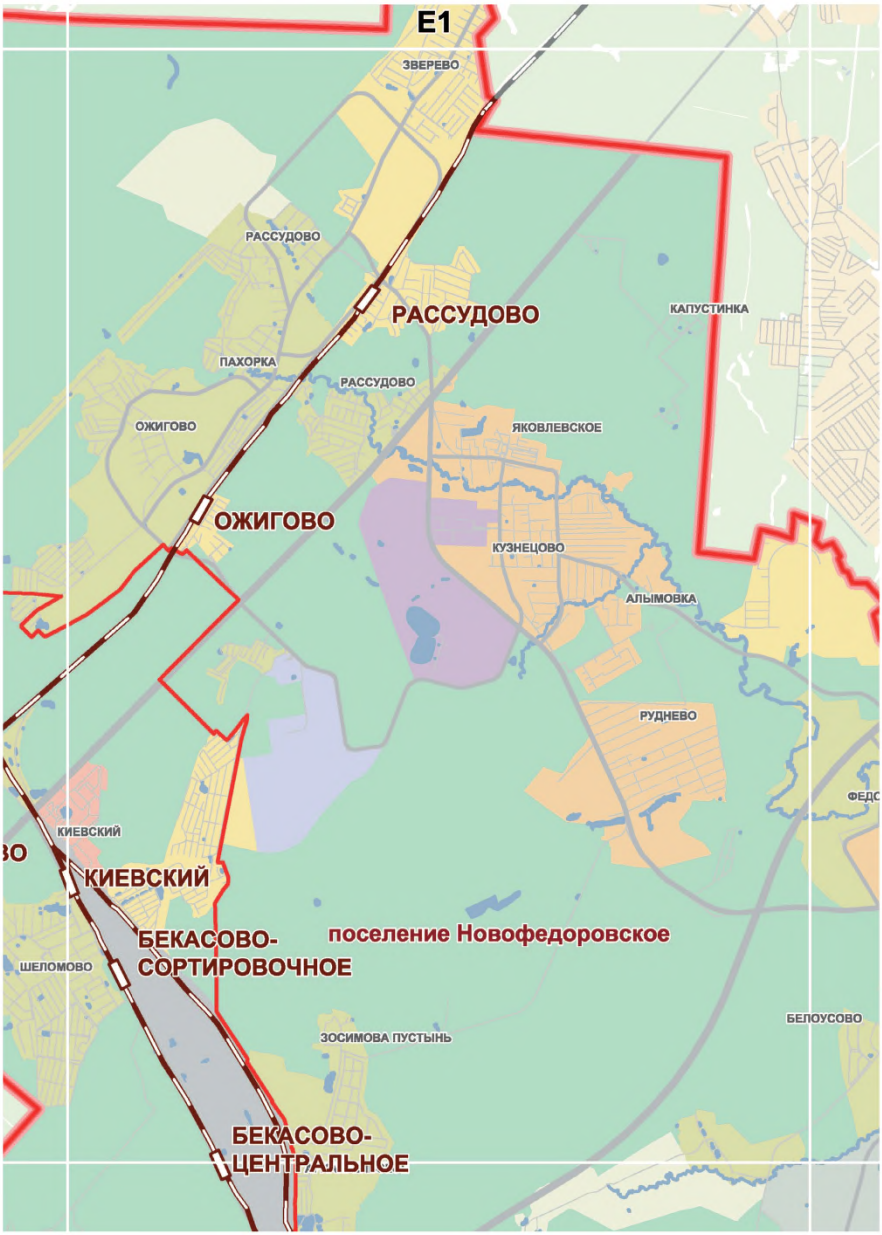
E1
ЗВЕРЕВО
РАССУДОВО
РАССУДОВО
КАПУСТИНКА
ПАХОРКА
РАССУДОВО
ОЖИГОВО
ЯКОВЛЕВСКОЕ
ОЖИГОВО
КУЗНЕЦОВО
АЛЫМОВКА
РУДНЕВО
ФЕДО
КИЕВСКИЙ
КИЕВСКИЙ
поселение Новофедоровское
БЕКАСОВО-
СОРТИРОВОЧНОЕ
ШЕЛОМОВО
БЕЛОУСОВО
ЗОСИМОВА ПУСТЫНЬ
БЕКАСОВО-
ЦЕНТРАЛЬНОЕ

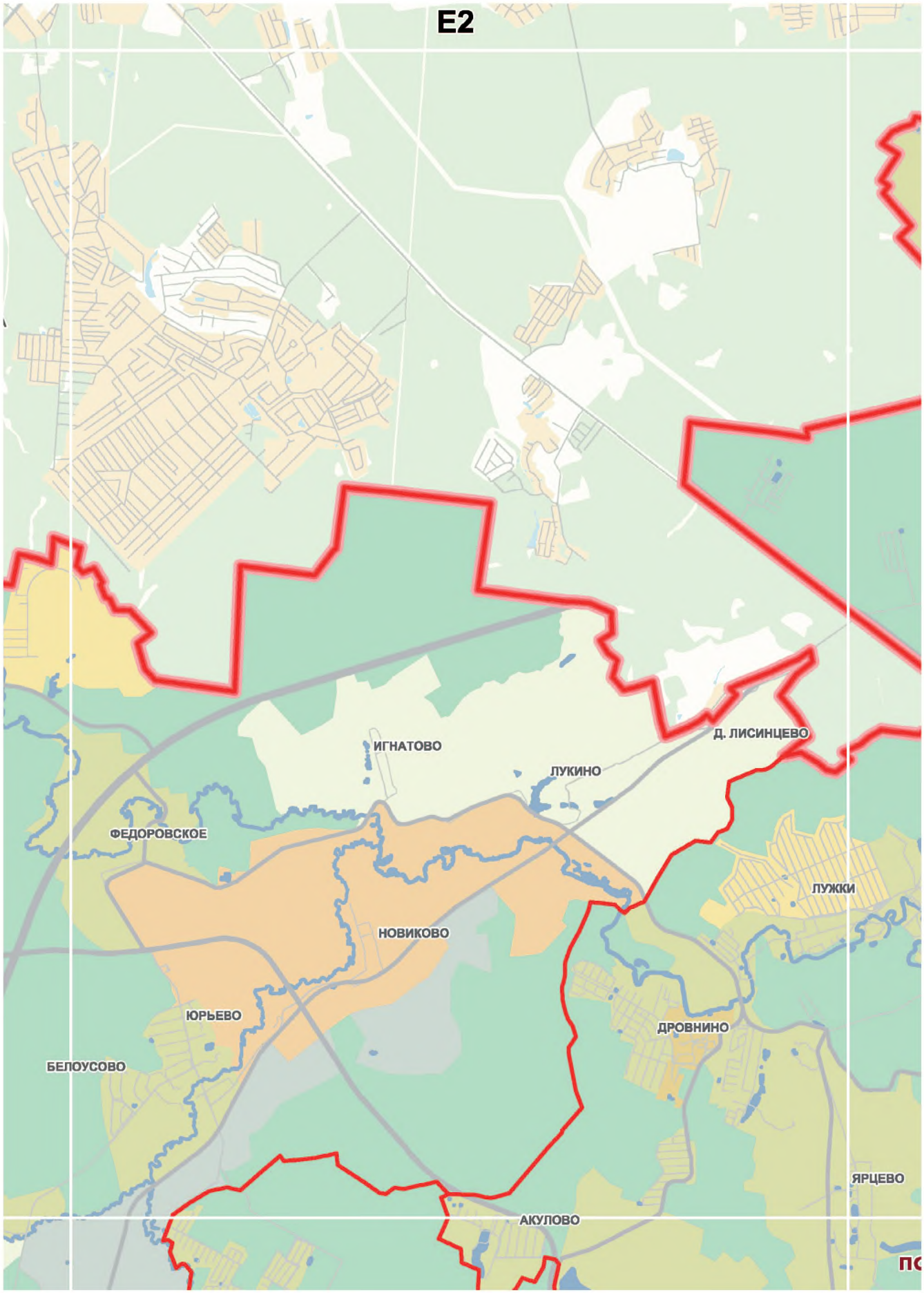
E2
ИГНАТОВО
Д. ЛИСИНЦЕВО
ЛУКИНО
ФЕДОРОВСКОЕ
ЛУЖКИ
НОВИКОВО
ЮРЬЕВО
ДРОВНИНО
БЕЛОУСОВО
ЯРЦЕВО
АКУЛОВО

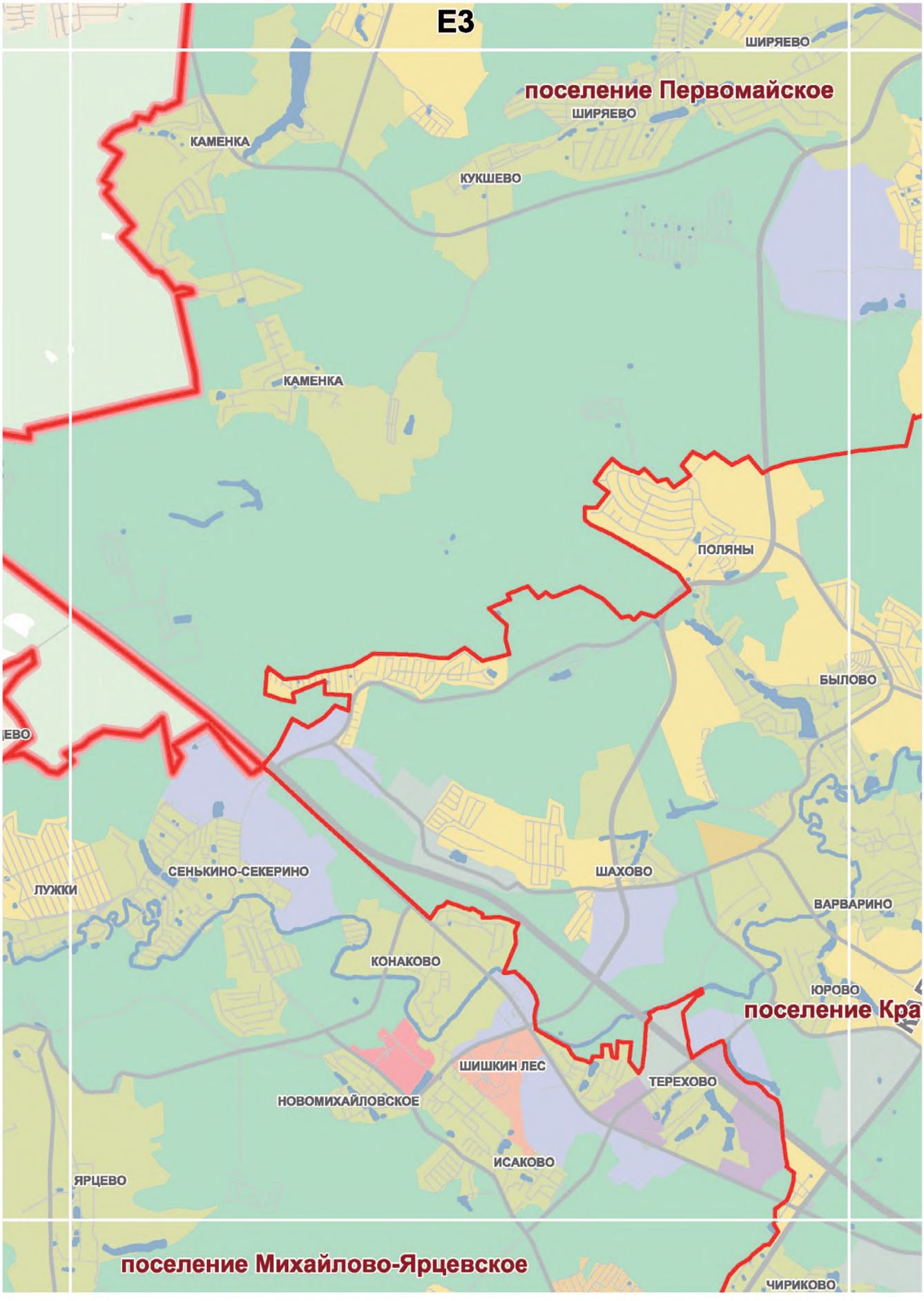
Е3
ШИРЯЕВО
поселение Первомайское
ШИРЯЕВО
КАМЕНКА
КУКШЕВО
КАМЕНКА
ПОЛЯНЫ
БЫЛОВО
ЕВО
СЕНЬКИНО-СЕКЕРИНО
ЛУЖКИ
ШАХОВО
ВАРВАРИНО
КОНАКОВО
ЮРОВО
поселение Кра
ШИШКИН ЛЕС
ТЕРЕХОВО
НОВОМИХАЙЛОВСКОЕ
ИСАКОВО
ЯРЦЕВО
поселение Михайлово-Ярцевское
ЧИРИКОВО

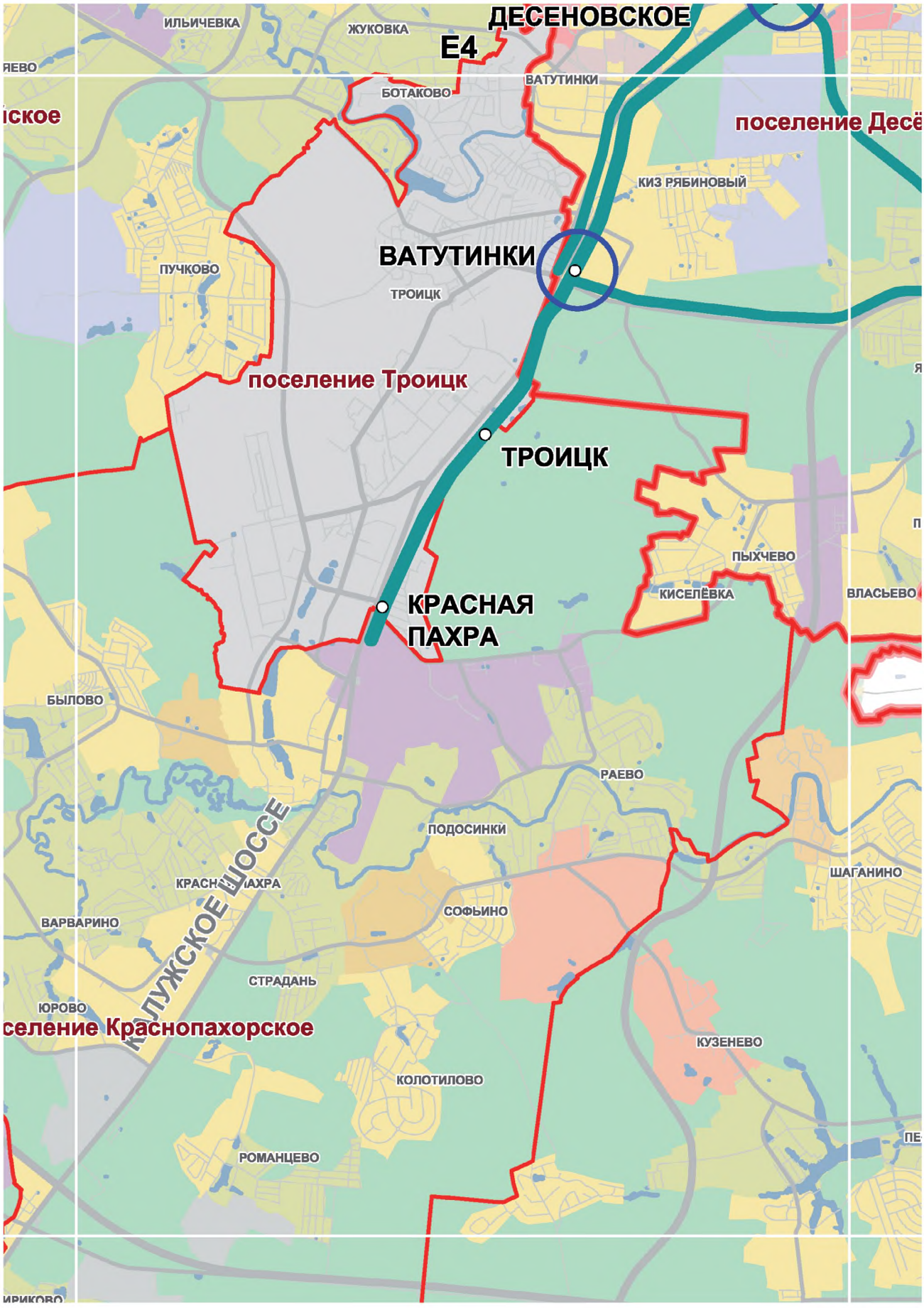
ИЛЬИЧЕВКА
ЖУКОВКА
ДЕСЕНОВСКОЕ
Е4
ЯЕВО
ВАТУТИНКИ
БОТАКОВО
ВАТУТИНКИ
ТРОИЦК
ПУЧКОВО
поселение Троицк
ТРОИЦК
КРАСНАЯ ПАХРА
ПЫХЧЕВО
КИСЕЛЁВКА
ВЛАСЬЕВО
БЫЛОВО
РАЕВО
ПОДОСИНКИ
ШАГАНИНО
СОФЬИНО
ВАРВАРИНО
КАЛУЖСКОЕ ШОССЕ
СТРАДАНЬ
ЮРОВО
КУЗЕНЕВО
КОЛОТИЛОВО
РОМАНЦЕВО

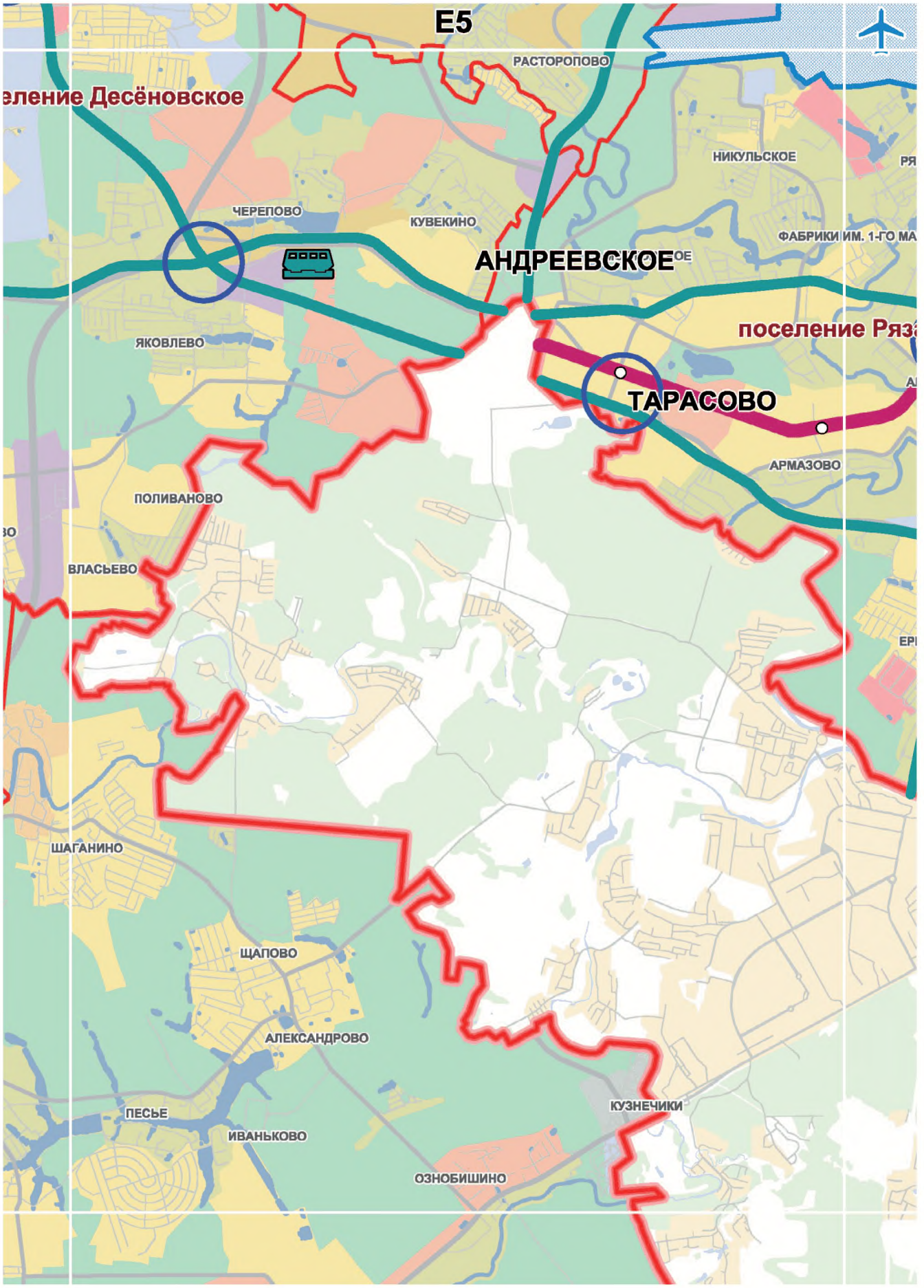
E5
РАСТОРОПОВО
НИКУЛЬСКОЕ
ЧЕРЕПОВО
КУВЕКИНО
АНДРЕЕВСКОЕ
ФАБРИКИ ИМ. 1-ГО МА
поселение Ряз
ЯКОВЛЕВО
ТАРАСОВО
АРМАЗОВО
ПОЛИВАНОВО
ВЛАСЬЕВО
ШАГАНИНО
ЩАПОВО
АЛЕКСАНДРОВО
ПЕСЬЕ
ИВАНЬКОВО
КУЗНЕЧИКИ
ОЗНОБИШИНО

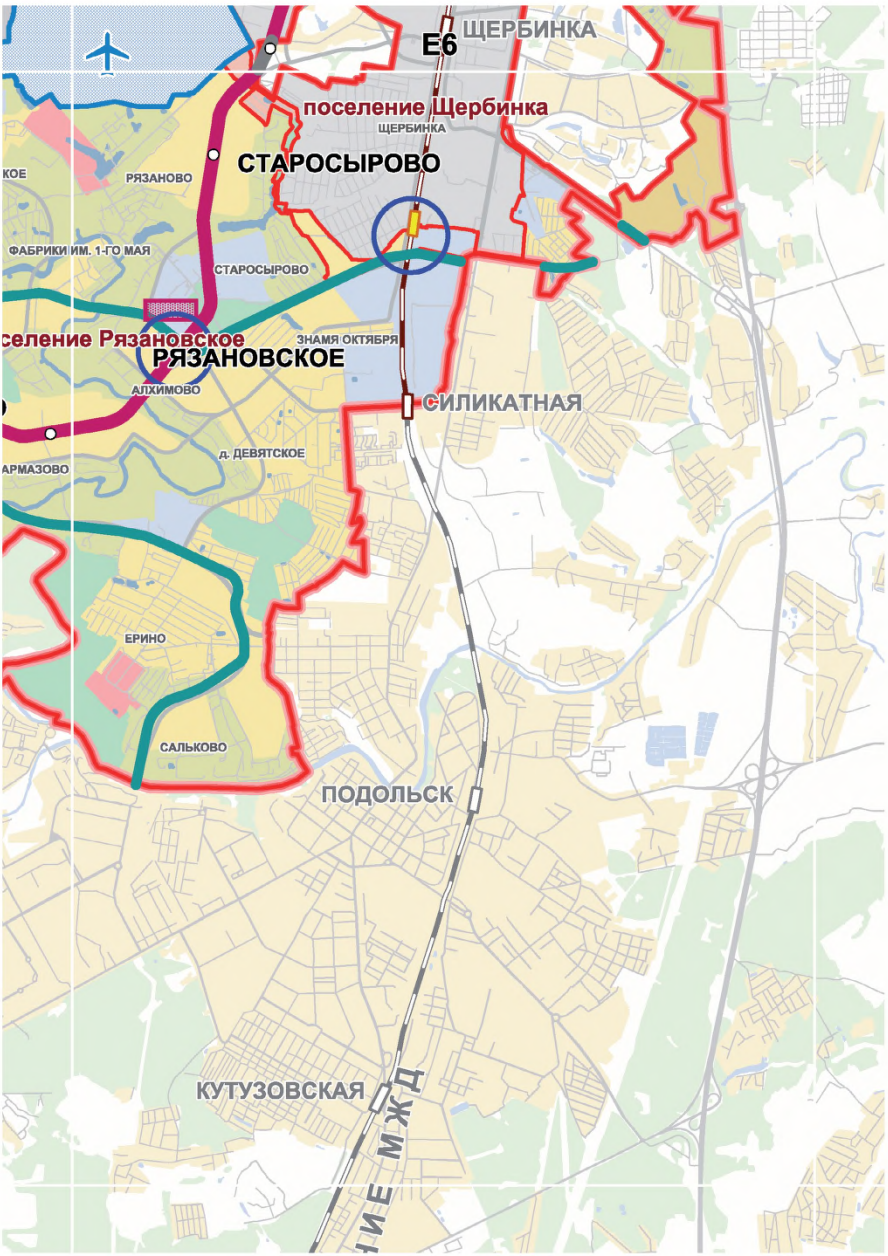
E6
ЩЕРБИНКА
поселение Щербинка
ЩЕРБИНКА
СТАРОСЫРОВО
РЯЗАНОВО
ФАБРИКИ ИМ. 1-ГО МАЯ
СТАРОСЫРОВО
ЗНАМЯ ОКТЯБРЯ
РЯЗАНОВСКОЕ
АЛХИМОВО
СИЛИКАТНАЯ
д. ДЕВЯТСКОЕ
ЕРИНО
САЛЬКОВО
ПОДОЛЬСК
КУТУЗОВСКАЯ

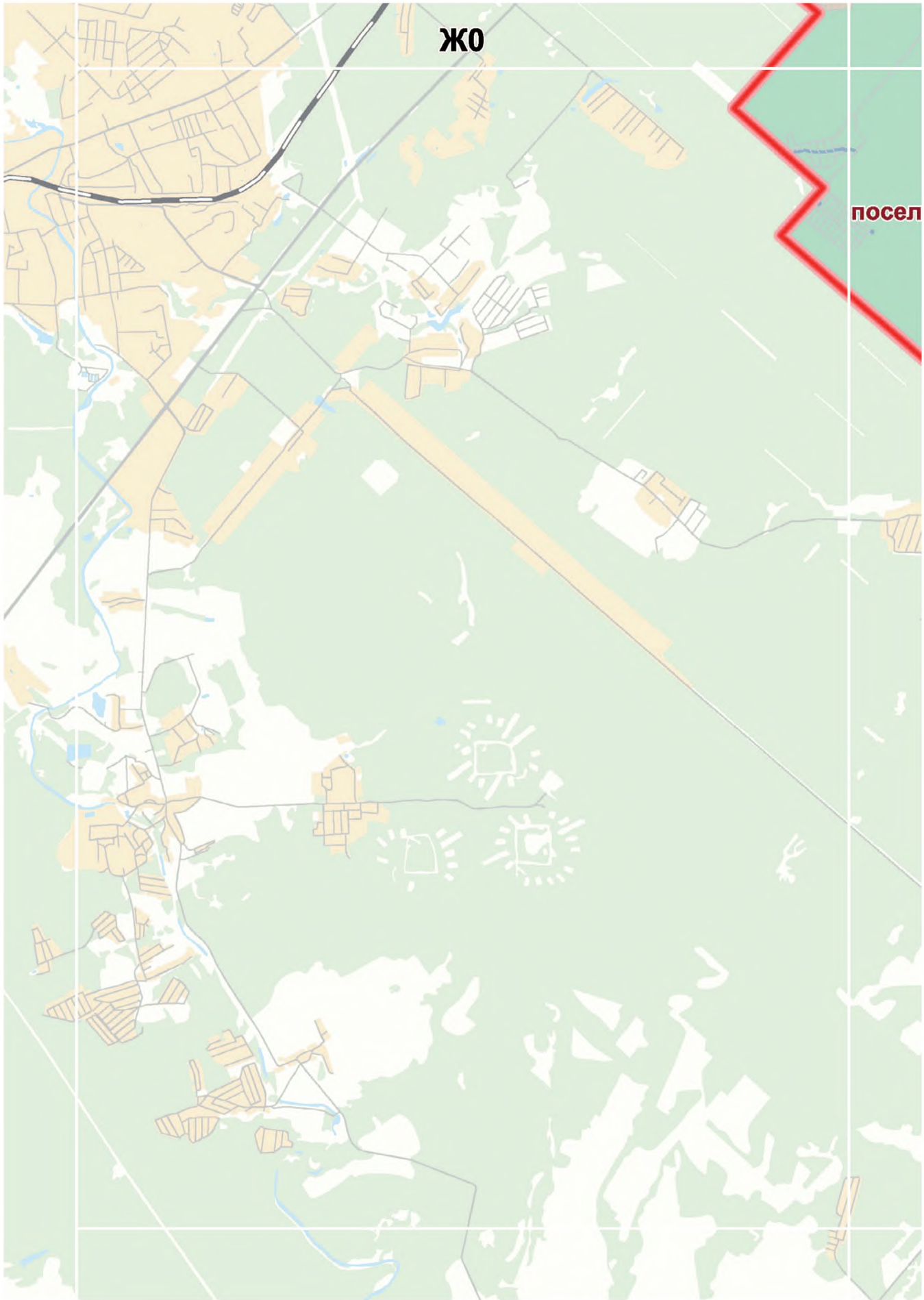
ЖО
посел

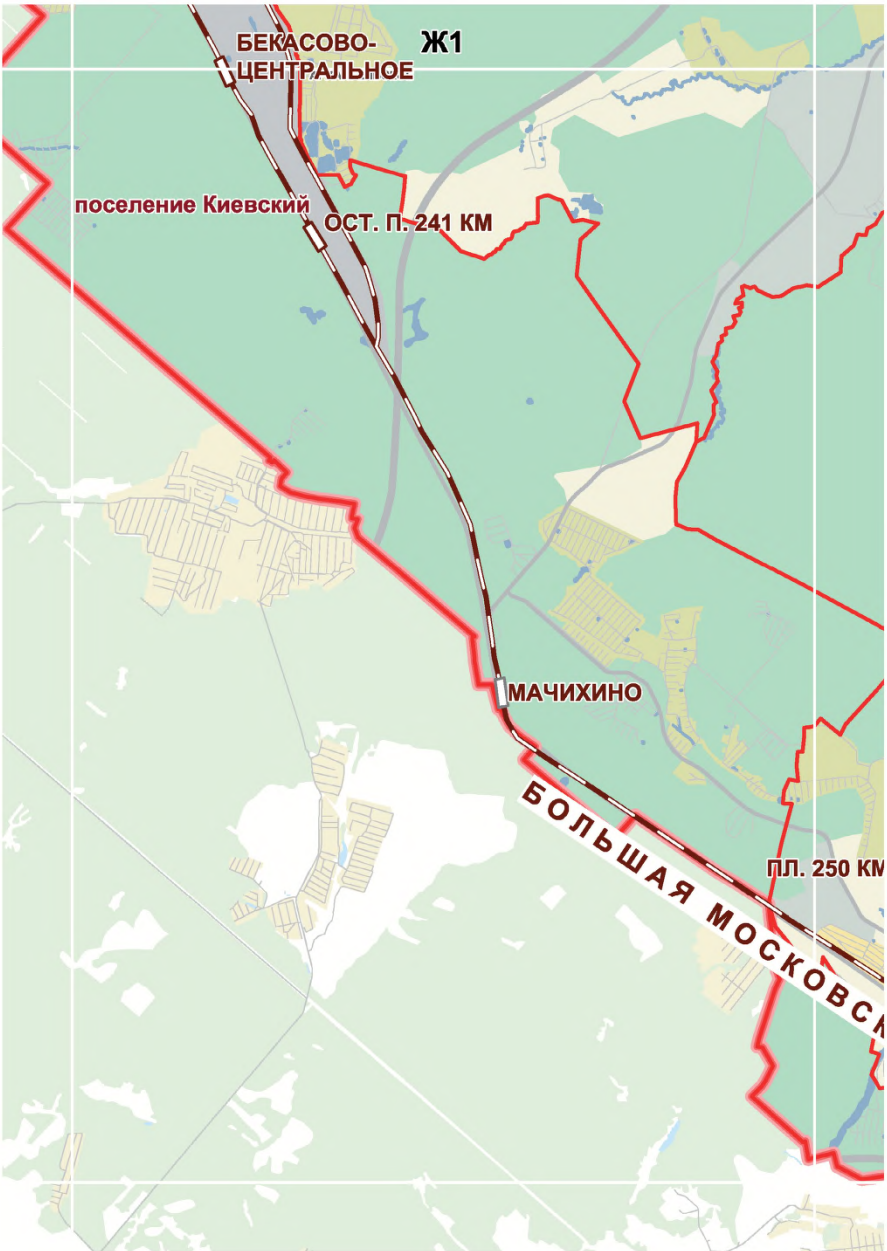
БЕКАСОВО-
ЦЕНТРАЛЬНОЕ
Ж1
поселение Киевский
ОСТ. П. 241 КМ
МАЧИХИНО
БОЛЬШАЯ МОСКОВСК
ПЛ. 250 КМ

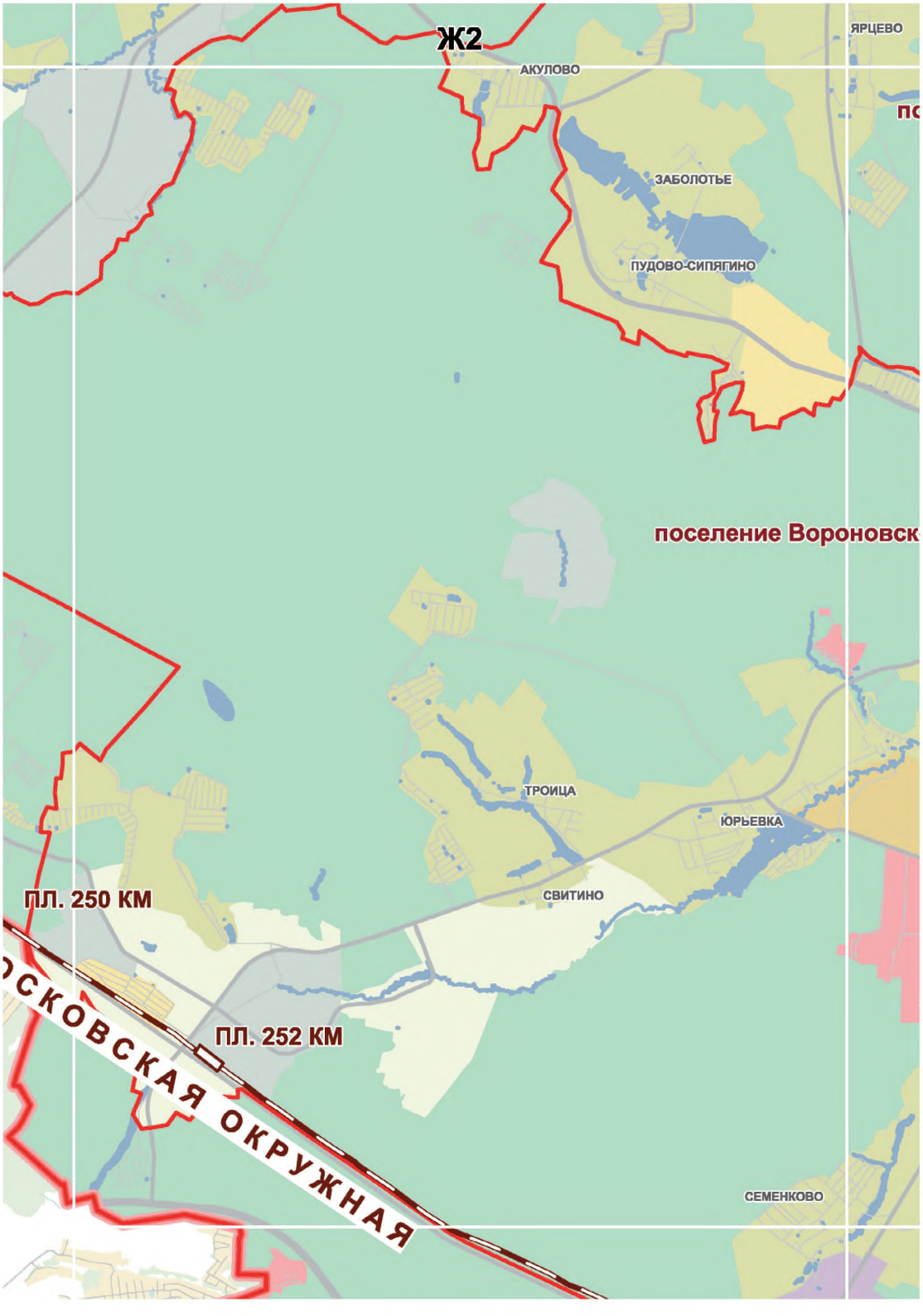
Ж2
ЯРЦЕВО
АКУЛОВО
ЗАБОЛОТЬЕ
ПУДОВО-СИПЯГИНО
поселение Вороновск
ТРОИЦА
ЮРЬЕВКА
СВИТИНО
ПЛ. 250 КМ
ПЛ. 252 КМ
СЕМЕНКОВО

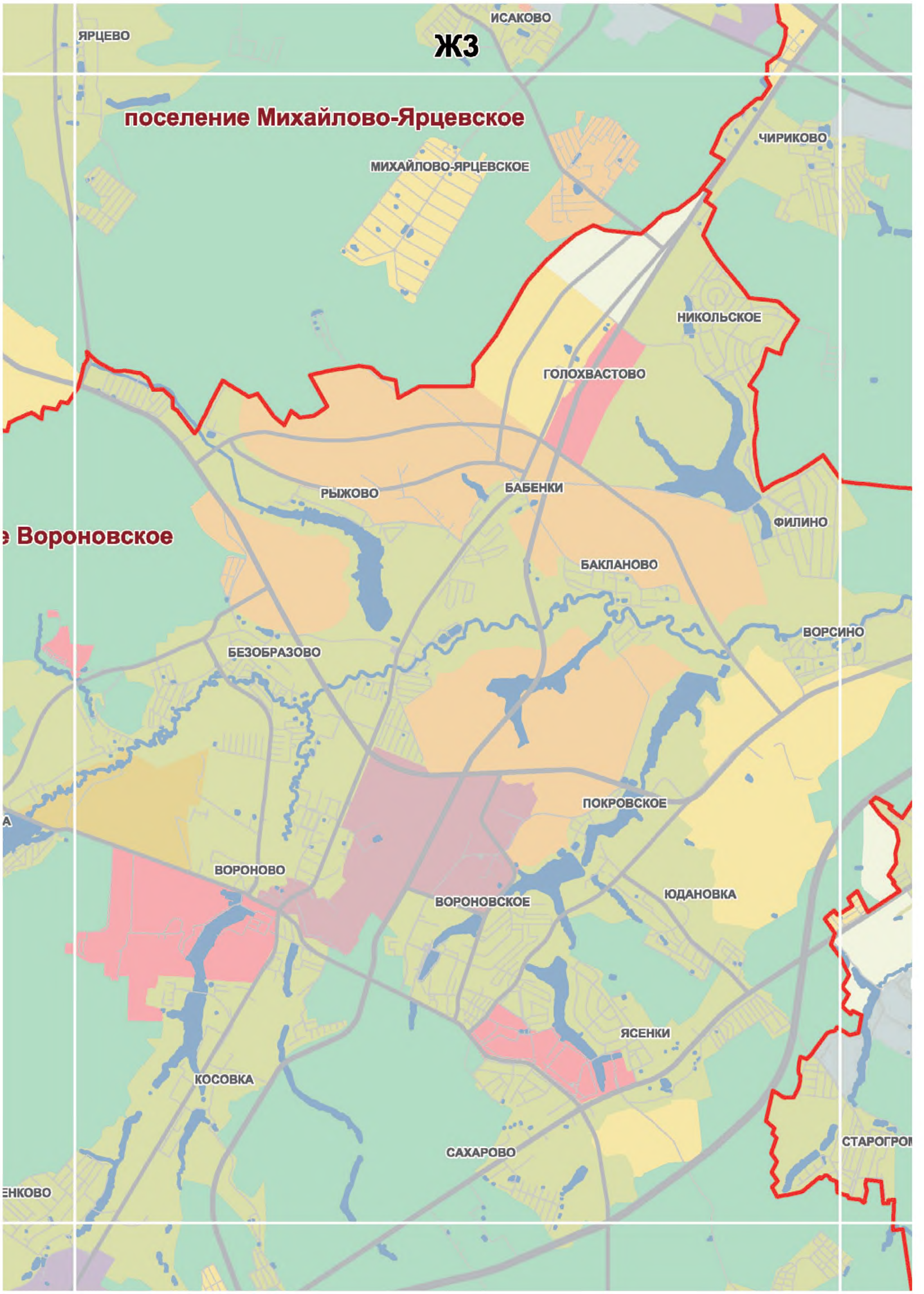
ЯРЦЕВО
ИСАКОВО
Ж3
поселение Михайлово-Ярцевское
МИХАЙЛОВО-ЯРЦЕВСКОЕ
ЧИРИКОВО
НИКОЛЬСКОЕ
ГОЛОХВАСТОВО
РЫЖОВО
БАБЕНКИ
ФИЛИНО
БАКЛАНОВО
е Вороновское
БЕЗОБРАЗОВО
ВОРСИНО
ПОКРОВСКОЕ
А
ВОРОНОВО
ВОРОНОВСКОЕ
ЮДАНОВКА
ЯСЕНКИ
КОСОВКА
САХАРОВО
СТАРОГРОМ
ЕНКОВО

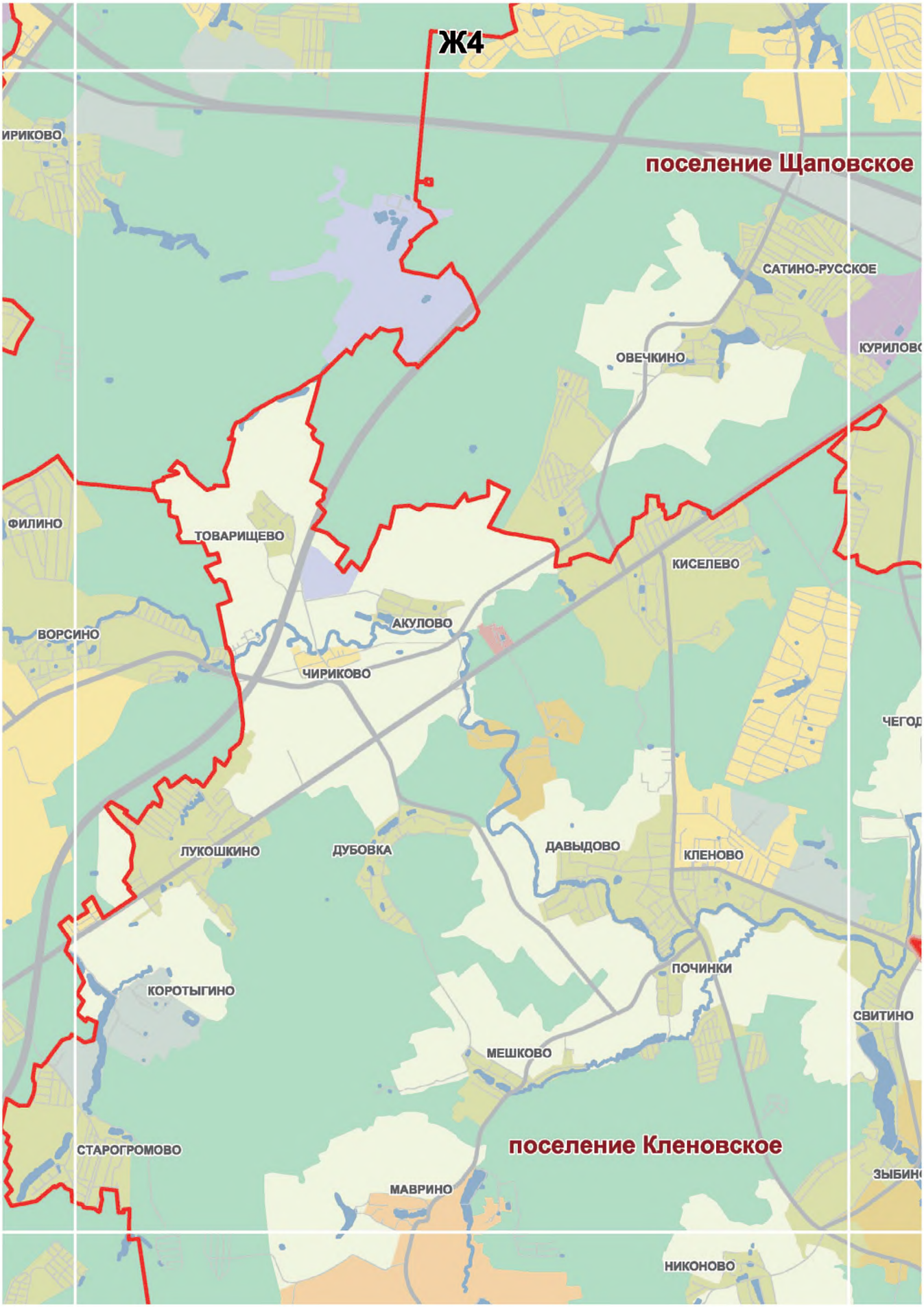
Ж4
ИРИКОВО
поселение Щаповское
САТИНО-РУССКОЕ
ОВЕЧКИНО
КУРИЛОВО
ФИЛИНО
ТОВАРИЩЕВО
КИСЕЛЕВО
ВОРСИНО
АКУЛОВО
ЧИРИКОВО
ЧЕГОД
ЛУКОШКИНО
ДУБОВКА
ДАВЫДОВО
КЛЕНОВО
ПОЧИНКИ
КОРОТЫГИНО
СВИТИНО
МЕШКОВО
СТАРОГРОМОВО
поселение Кленовское
ЗЫБИНО
МАВРИНО
НИКОНОВО

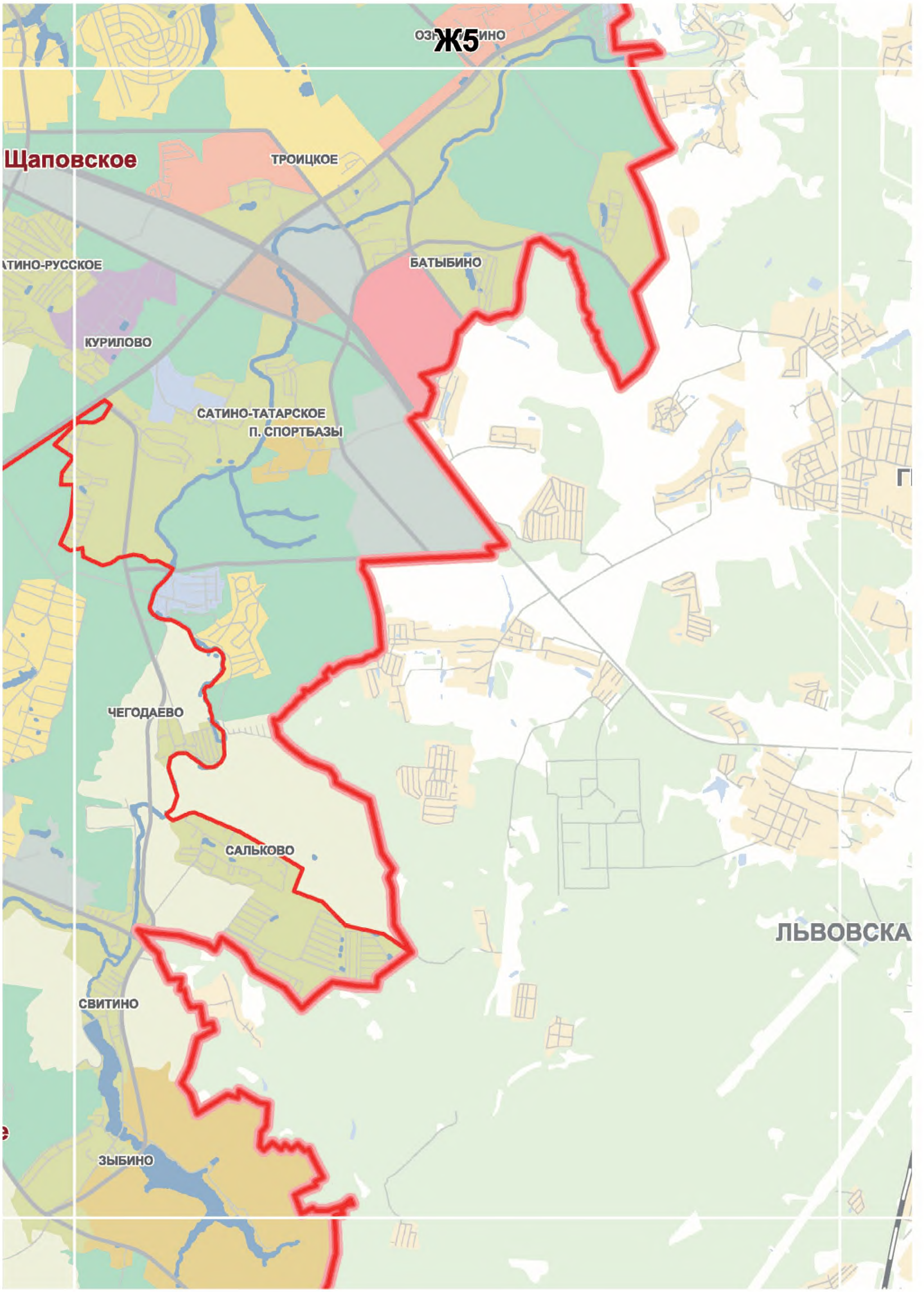
Ж5
Щаповское
ТРОИЦКОЕ
БАТЫБИНО
КУРИЛОВО
САТИНО-ТАТАРСКОЕ
П. СПОРТБАЗЫ
ЧЕГОДАЕВО
САЛЬКОВО
ЛЬВОВСКА
СВИТИНО
ЗЫБИНО

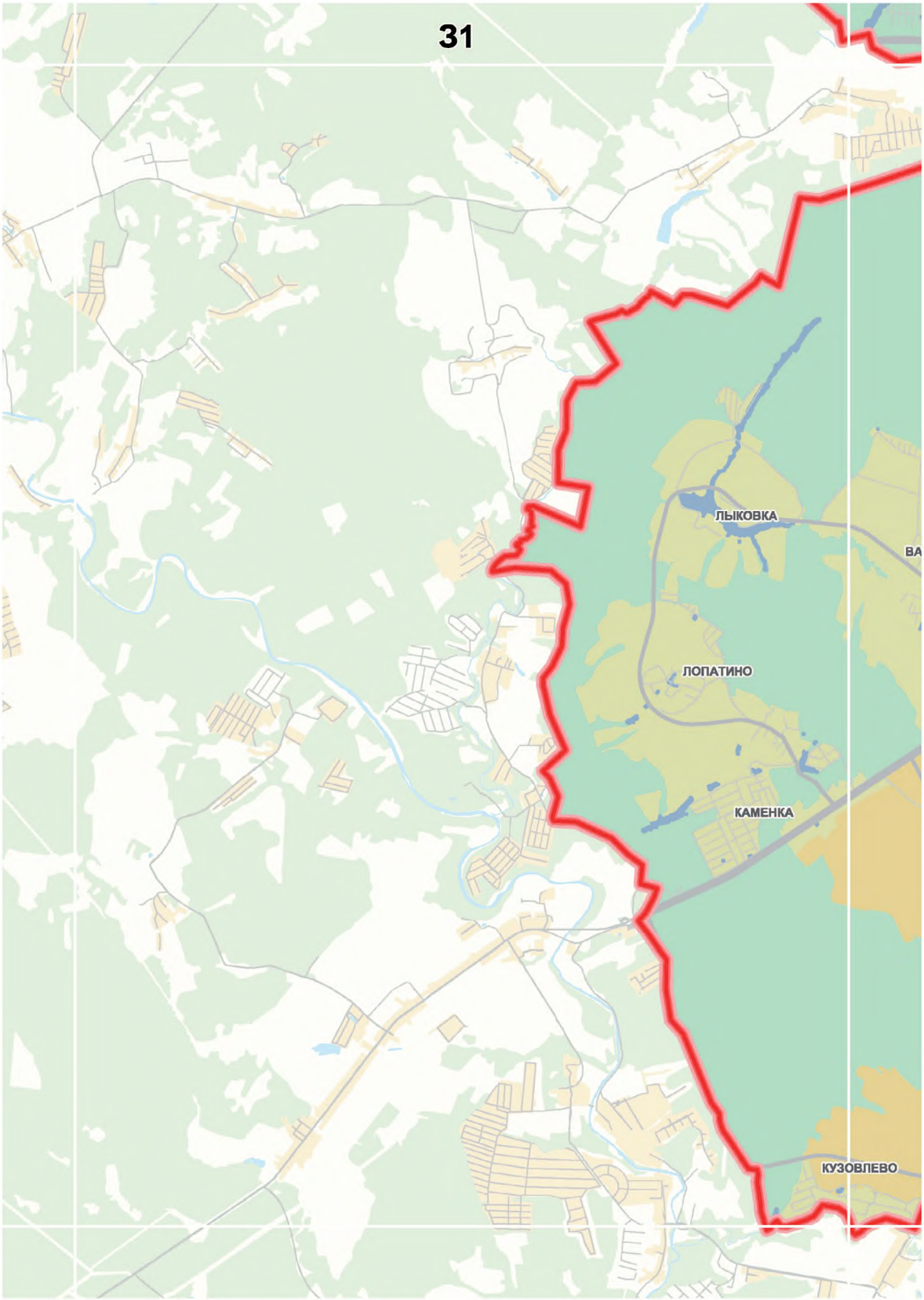
31
ЛЫКОВКА
ЛОПАТИНО
КАМЕНКА
КУЗОВЛЕВО

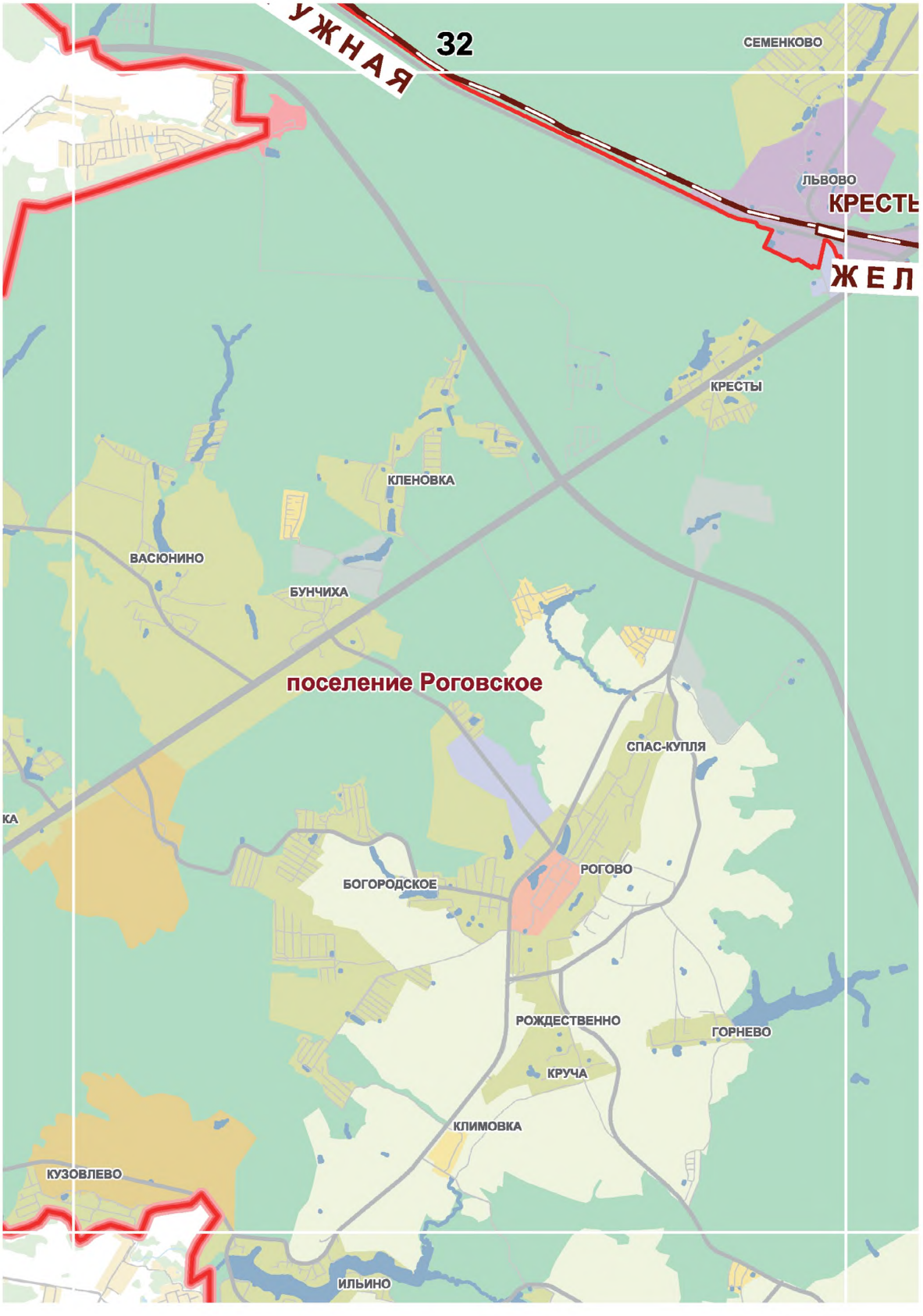
УЖНАЯ
32
СЕМЕНКОВО
ЛЬВОВО
КРЕСТЫ
Ж Е Л
КРЕСТЫ
КЛЕНОВКА
ВАСЮНИНО
БУНЧИХА
поселение Роговское
СПАС-КУПЛЯ
КА
БОГОРОДСКОЕ
РОГОВО
РОЖДЕСТВЕННО
ГОРНЕВО
КРУЧА
КЛИМОВКА
КУЗОВЛЕВО
ИЛЬИНО


33
ЕНКОВО
ЛЬВОВО
КРЕСТЫ
ЖЕЛЕЗНАЯ ДОРОГА
НОВОГРОМОВО
НОВОГРОМОВО
БОГОЯВЛЕНИЕ

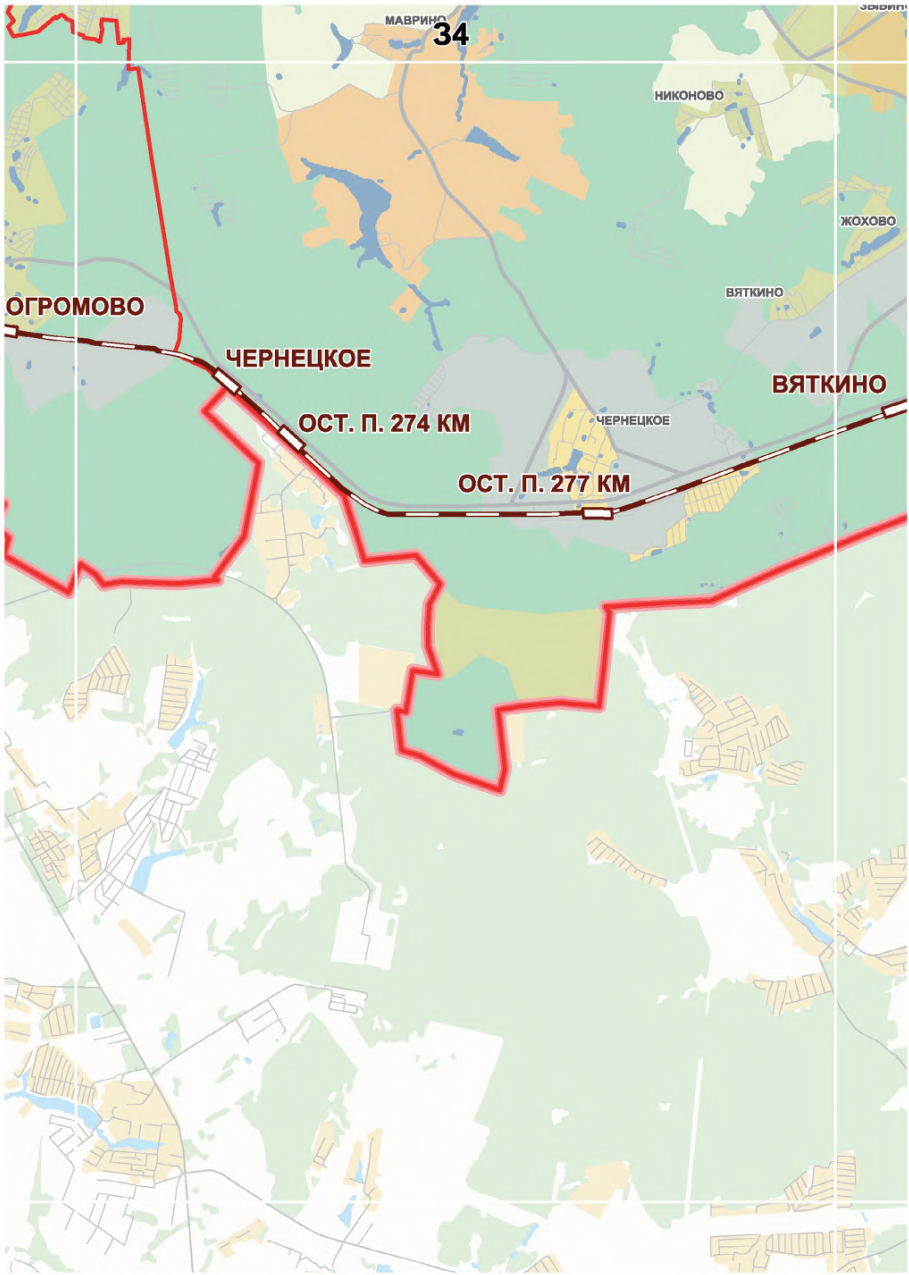
34
МАВРИНО
НИКОНОВО
ЖОХОВО
ВЯТКИНО
ОГРОМОВО
ЧЕРНЕЦКОЕ
ОСТ. П. 274 КМ
ЧЕРНЕЦКОЕ
ВЯТКИНО
ОСТ. П. 277 КМ

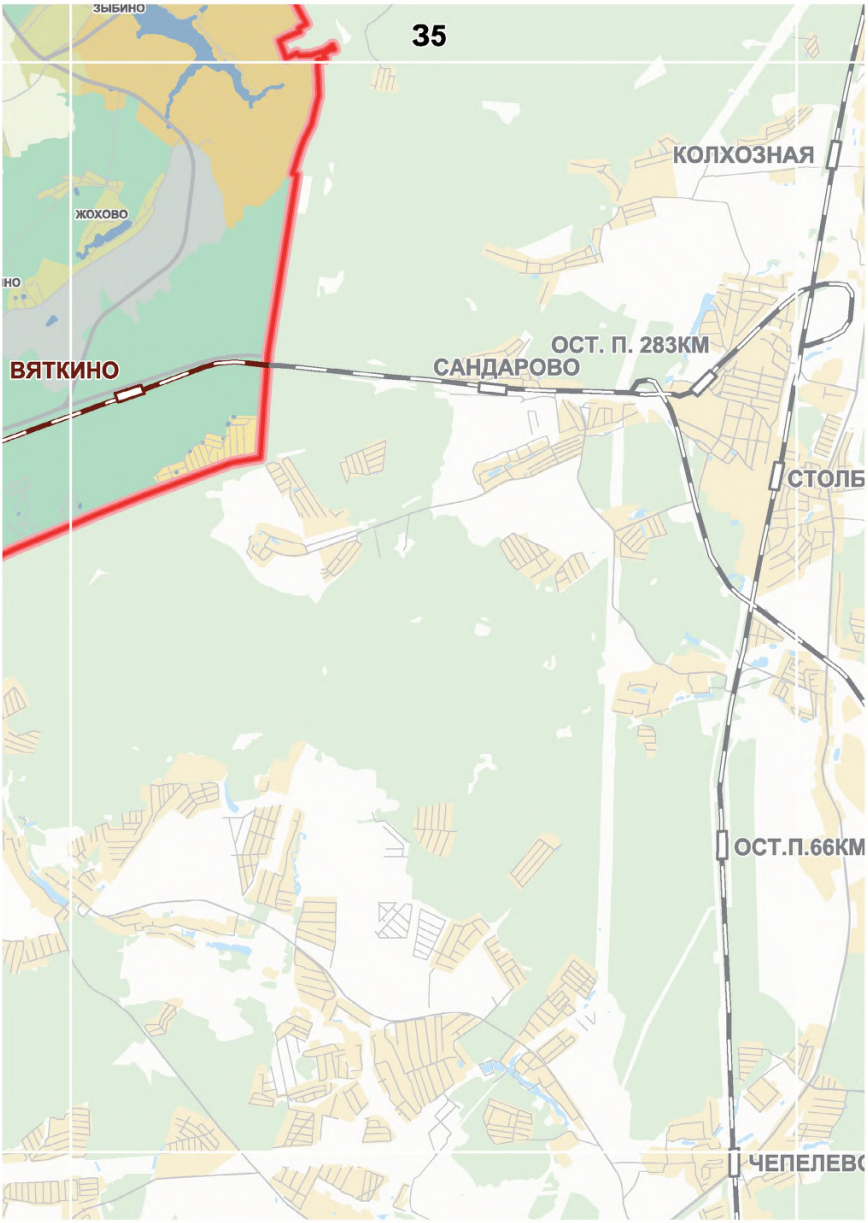
ЗЫБИНО
35
КОЛХОЗНАЯ
ЖОХОВО
ВЯТКИНО
ОСТ. П. 283КМ
САНДАРОВО
СТОЛБ
ОСТ.П.66КМ
ЧЕПЕЛЕВ

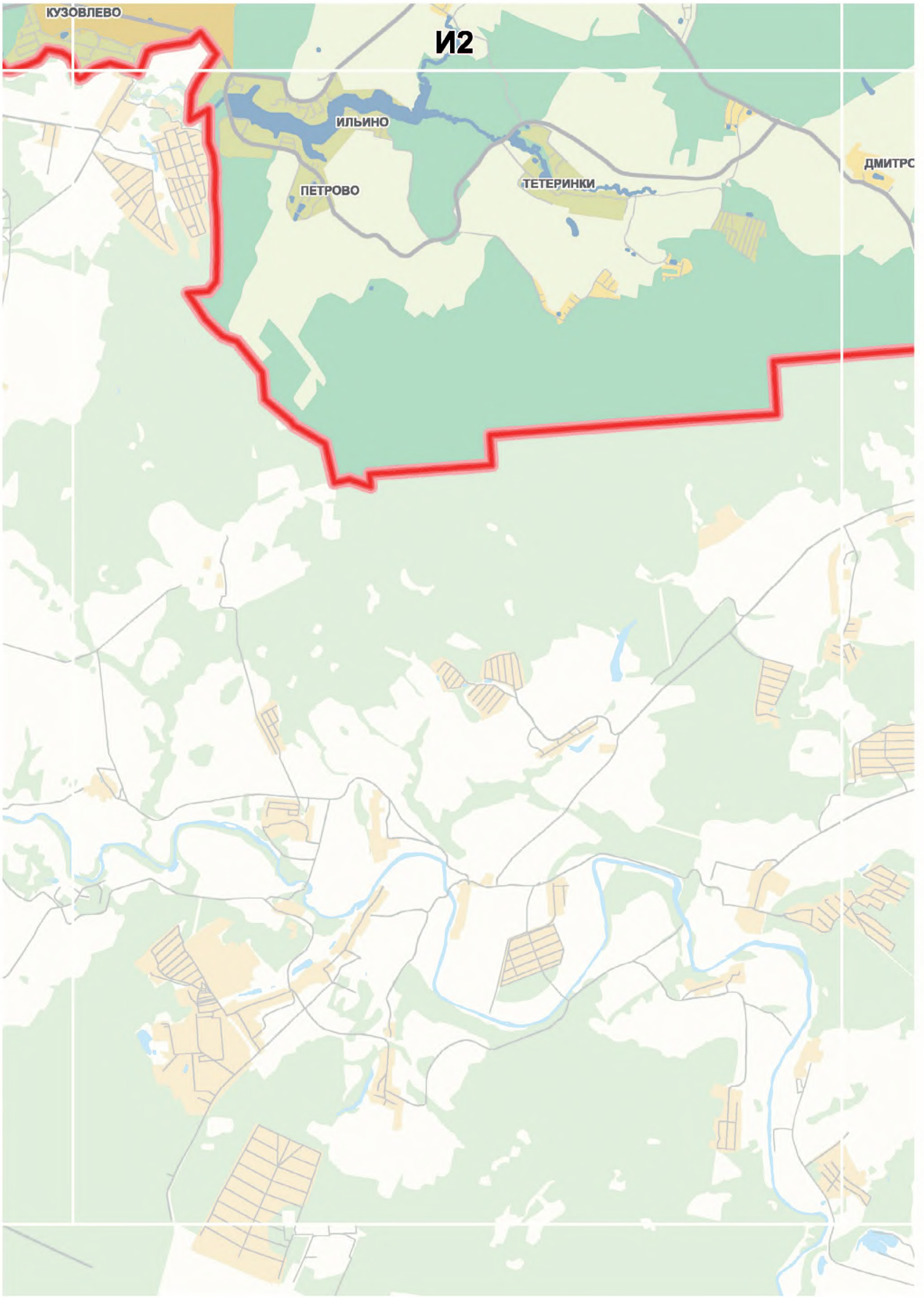
КУЗОВЛЕВО
И2
ИЛЬИНО
ПЕТРОВО
ТЕТЕРИНКИ
ДМИТРС

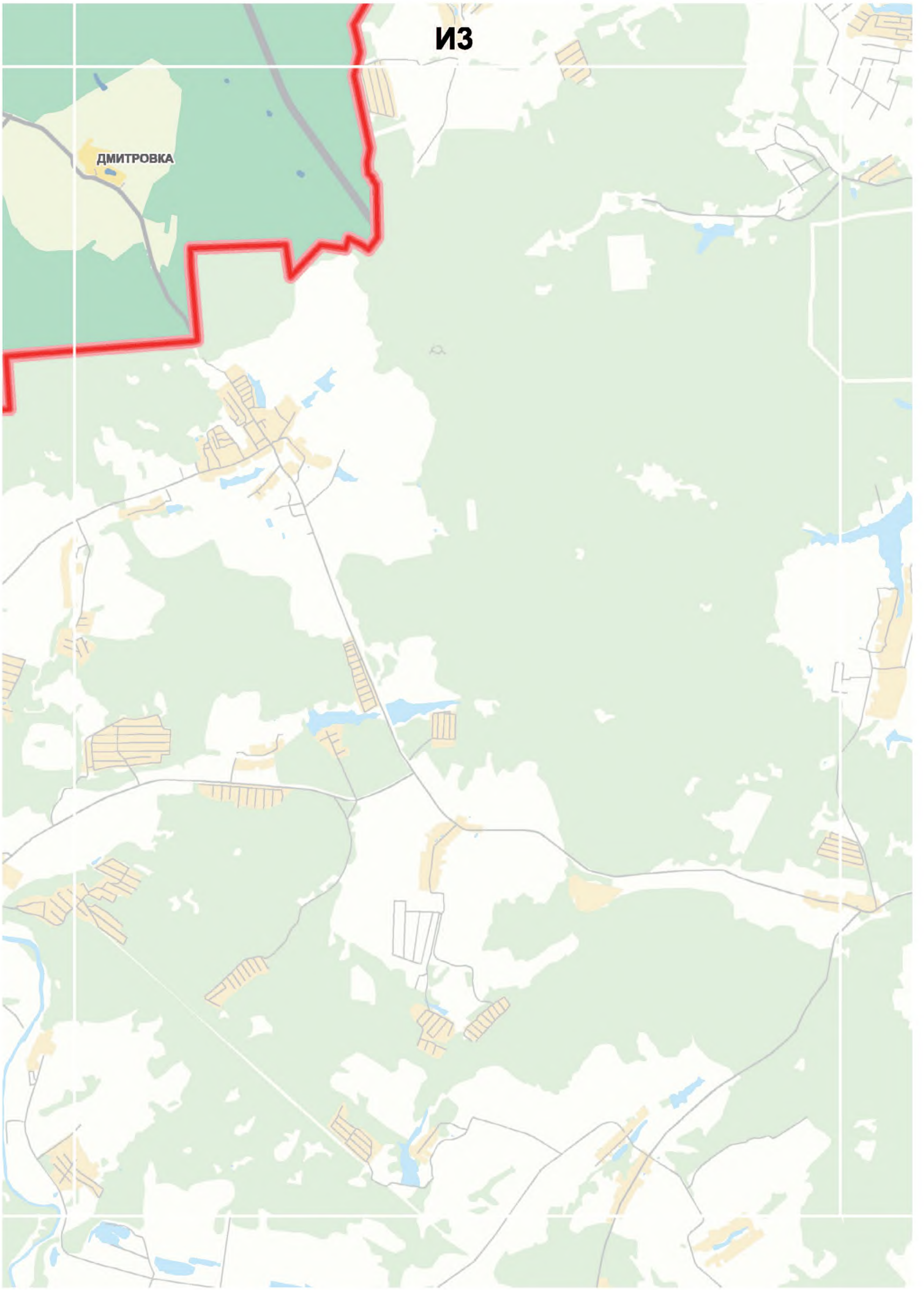
ИЗ
ДМИТРОВКА

1.2. Планируемое размещение линейных и иных объектов улично – дорожной сети федерального, регионального значения на присоединенных территориях

Масштаб 1:50000

ПЛАНИРУЕМОЕ РАЗМЕЩЕНИЕ ЛИНЕЙНЫХ И ИНЫХ ОБЪЕКТОВ УЛИЧНО-ДОРОЖНОЙ СЕТИ ФЕДЕРАЛЬНОГО, РЕГИОНАЛЬНОГО ЗНАЧЕНИЯ НА ПРИСОЕДИНЕННЫХ ТЕРРИТОРИЯХ

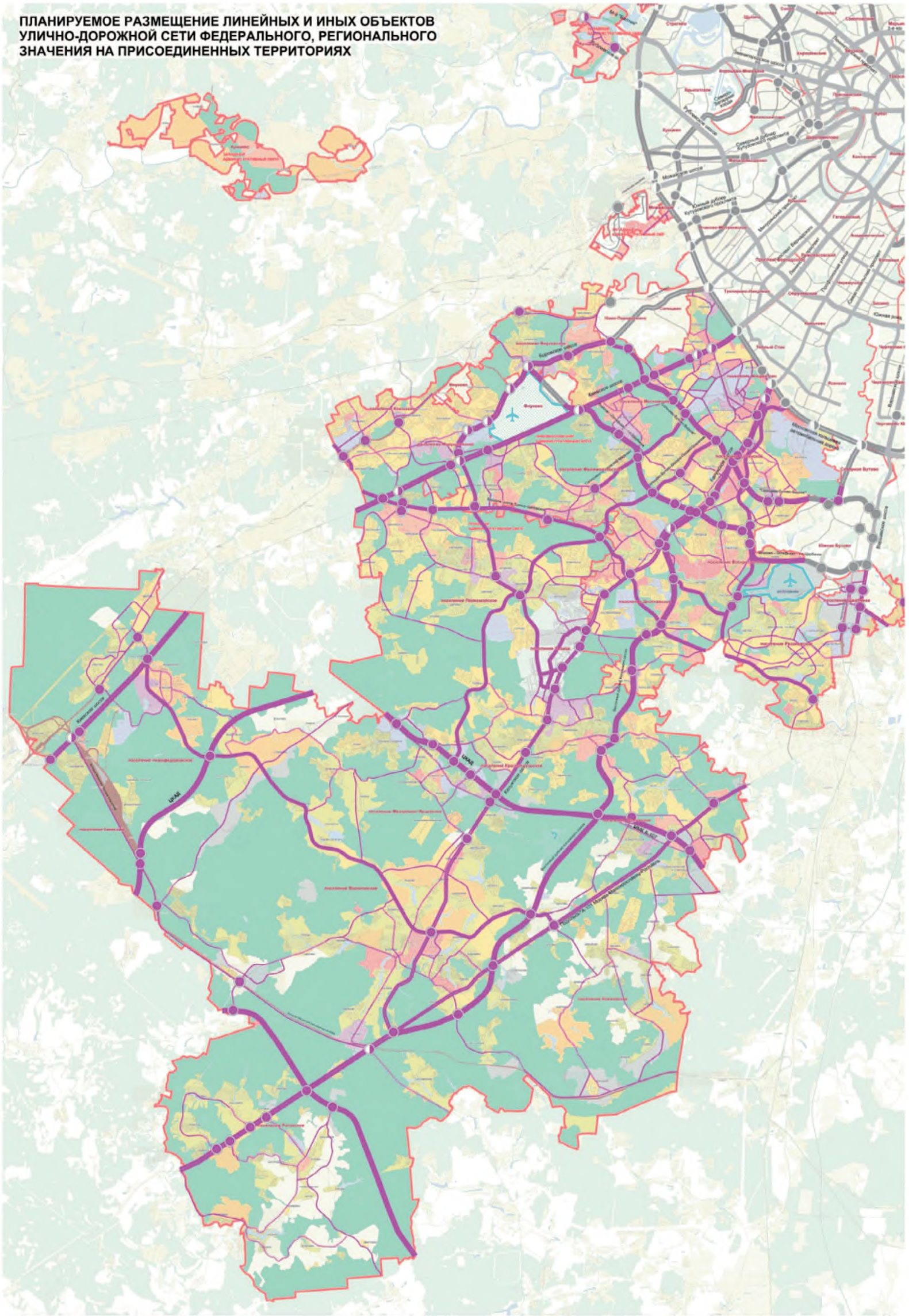
ЦКАД
ЦКАД
Киевское шоссе
Калужское шоссе
Минское шоссе
Можайское шоссе
Рублевское шоссе
Ленинградское шоссе
Дмитровское шоссе
Ярославское шоссе
Щелковское шоссе
Горьковское шоссе
Новорязанское шоссе
Варшавское шоссе
Симферопольское шоссе
Каширское шоссе
Внуковское шоссе
Боровское шоссе
Киевское направление
Калужское направление
Минское направление
Можайское направление
Рублевское направление
Ленинградское направление
Дмитровское направление
Ярославское направление
Щелковское направление
Горьковское направление
Новорязанское направление
Варшавское направление
Симферопольское направление
Каширское направление
Внуковское направление
Боровское направление
Аэропорт Внуково
Аэропорт Домодедово
Аэропорт Шереметьево
Аэропорт Жуковский
Аэропорт Остафьево
Аэропорт Остафьево
Аэропорт Чкаловский
Аэропорт Быково
Аэропорт Раменское
Аэропорт Остафьево
Аэропорт Остафьево
Аэропорт Остафьево

СХЕМА РАСПОЛОЖЕНИЯ ЛИСТОВ КАРТЫ
МАСШТАБ 1:50000

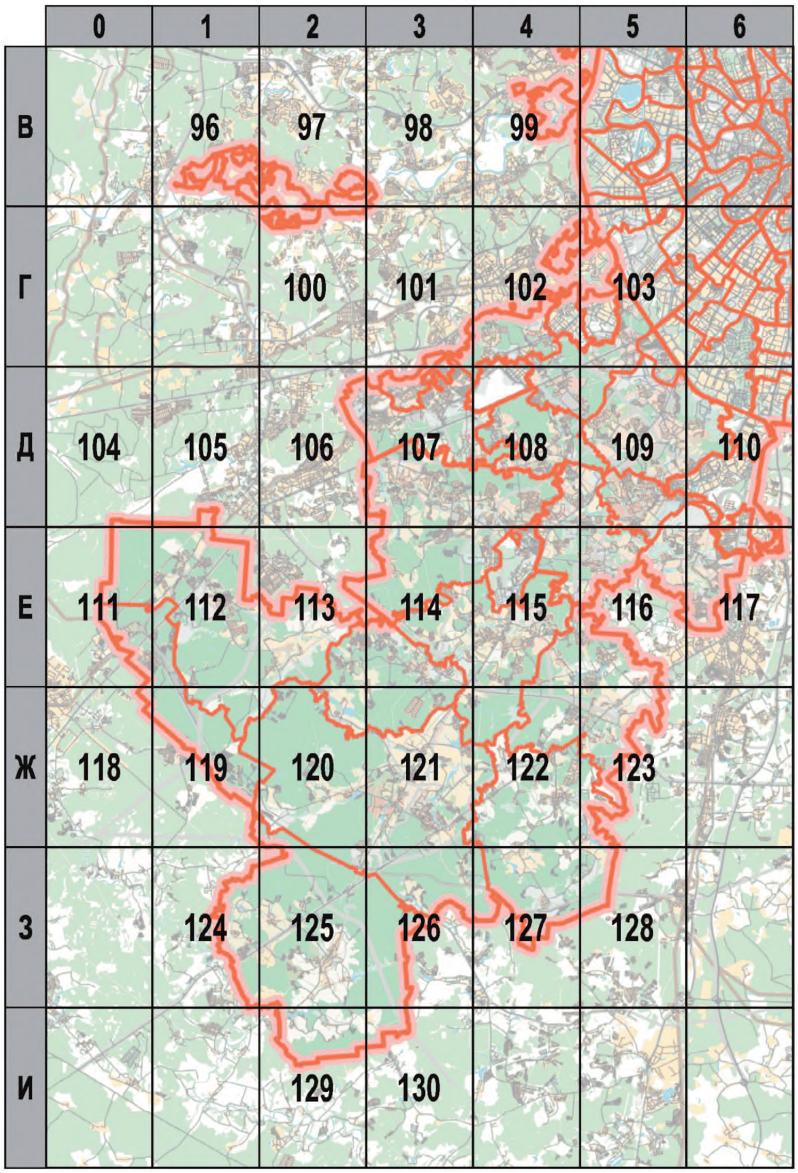

33 - НОМЕР СТРАНИЦЫ АТЛАСА, НА КОТОРОЙ РАСПОЛОЖЕН СООТВЕТСТВУЮЩИЙ ЛИСТ КАРТЫ

УСЛОВНЫЕ ОБОЗНАЧЕНИЯ:

	существующие	мероприятия в Москве	планируемые к строительству, реконструкции с последующим уточнением ориентировочно указанных трасс и местоположения иных объектов
ЛИНЕЙНЫЕ И ИНЫЕ ОБЪЕКТЫ УЛИЧНО-ДОРОЖНОЙ СЕТИ ФЕДЕРАЛЬНОГО, РЕГИОНАЛЬНОГО ЗНАЧЕНИЯ			
МАГИСТРАЛИ:			
магистральные улицы общегородского значения непрерывного движения			
- новое строительство			
- реконструкция			
магистральные улицы общегородского значения регулируемого движения			
- новое строительство			
- реконструкция			
магистральные улицы районного значения			
- новое строительство			
- реконструкция			
ТРАНСПОРТНЫЕ СООРУЖЕНИЯ			
- новое строительство			
- реконструкция			
ЖЕЛЕЗНЫЕ ДОРОГИ			
АЭРОПОРТЫ			

1.) Расположение зон планируемого размещения объектов и их земельных участков в переделах функциональных зон или иных территорий устанавливается документацией по планировке территорий

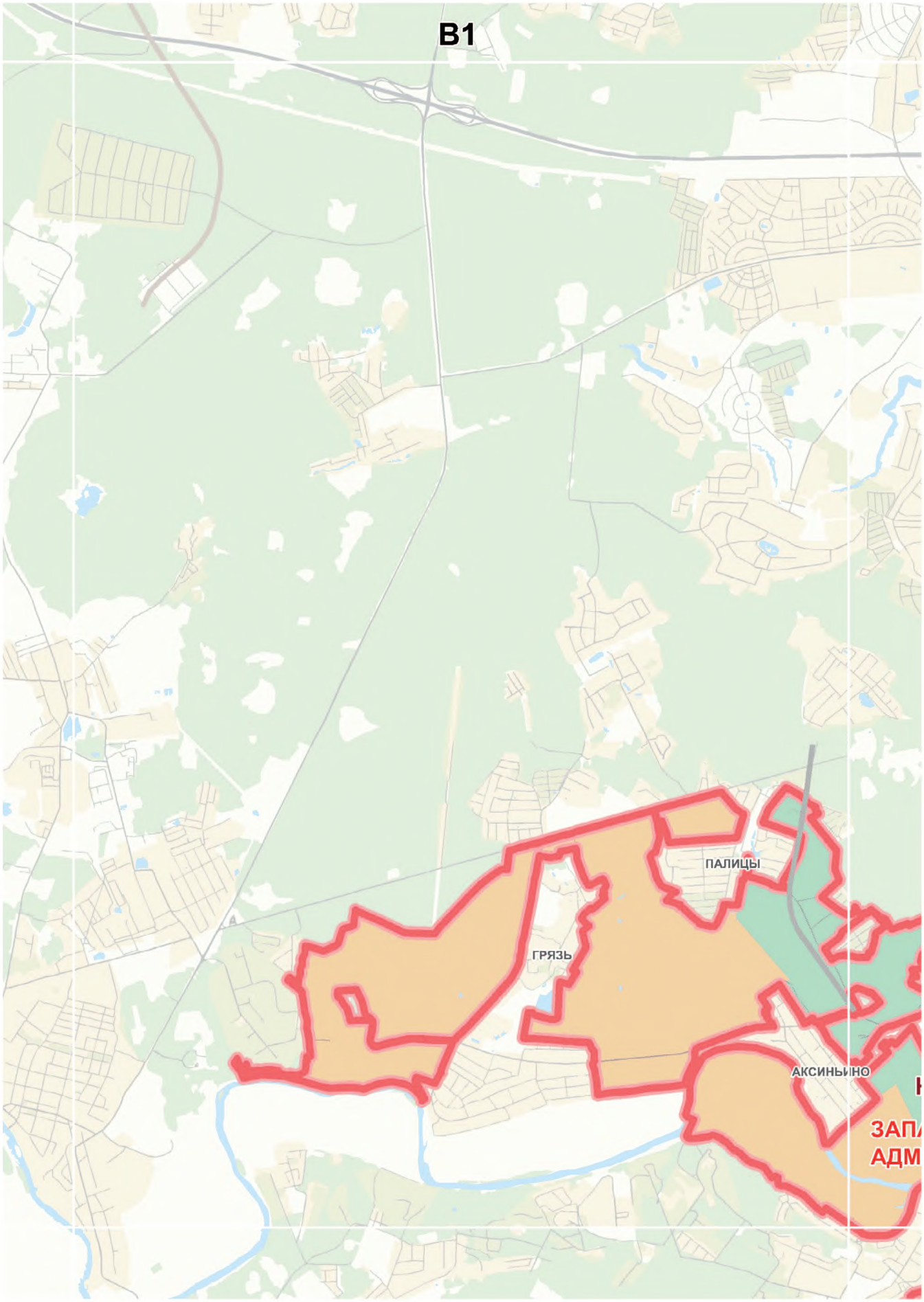
В1
ПАЛИЦЫ
ГРЯЗЬ
АКСИНЬИНО

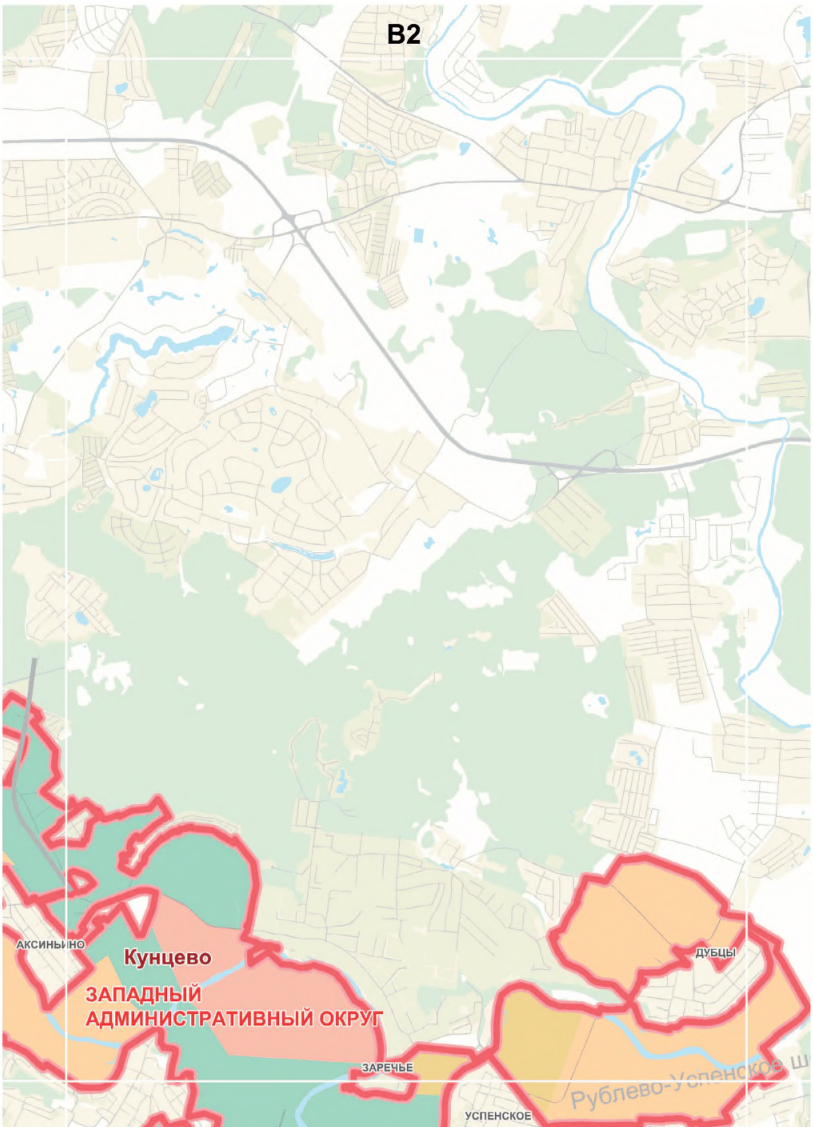
B2
АКСИНЬИНО
Кунцево
ЗАПАДНЫЙ
АДМИНИСТРАТИВНЫЙ ОКРУГ
ЗАРЕЧЬЕ
УСПЕНСКОЕ
ДУБЦЫ
Рублево-Успенское ш

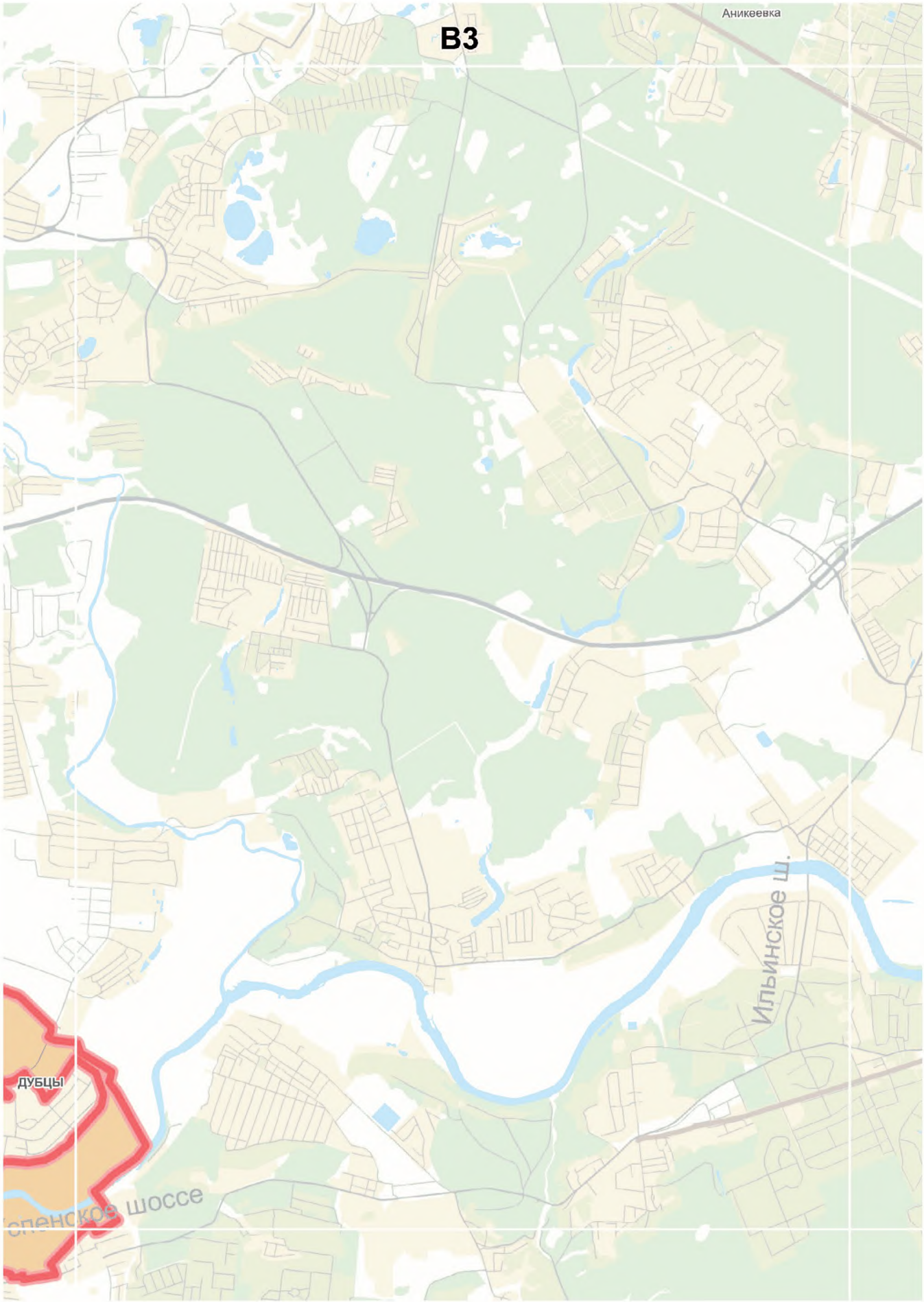
В3
Аникеевка
Ильинское ш.
ДУБЦЫ
шоссе

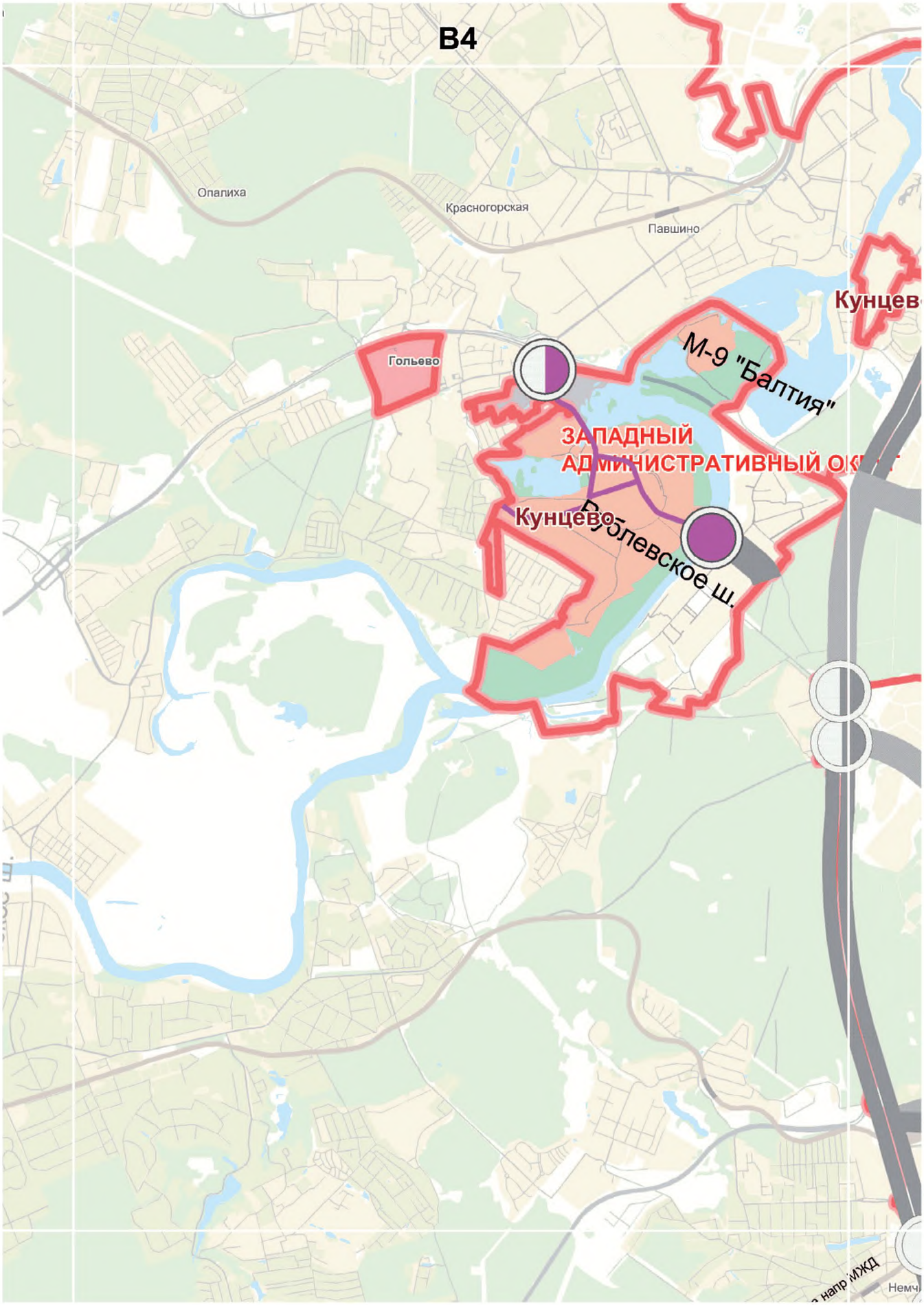
В4
Опалиха
Красногорская
Павшино
Кунцев
Гольево
М-9 "Балтия"
ЗАПАДНЫЙ
Кунцево
Рублевское ш.
напр МЖД
Немч

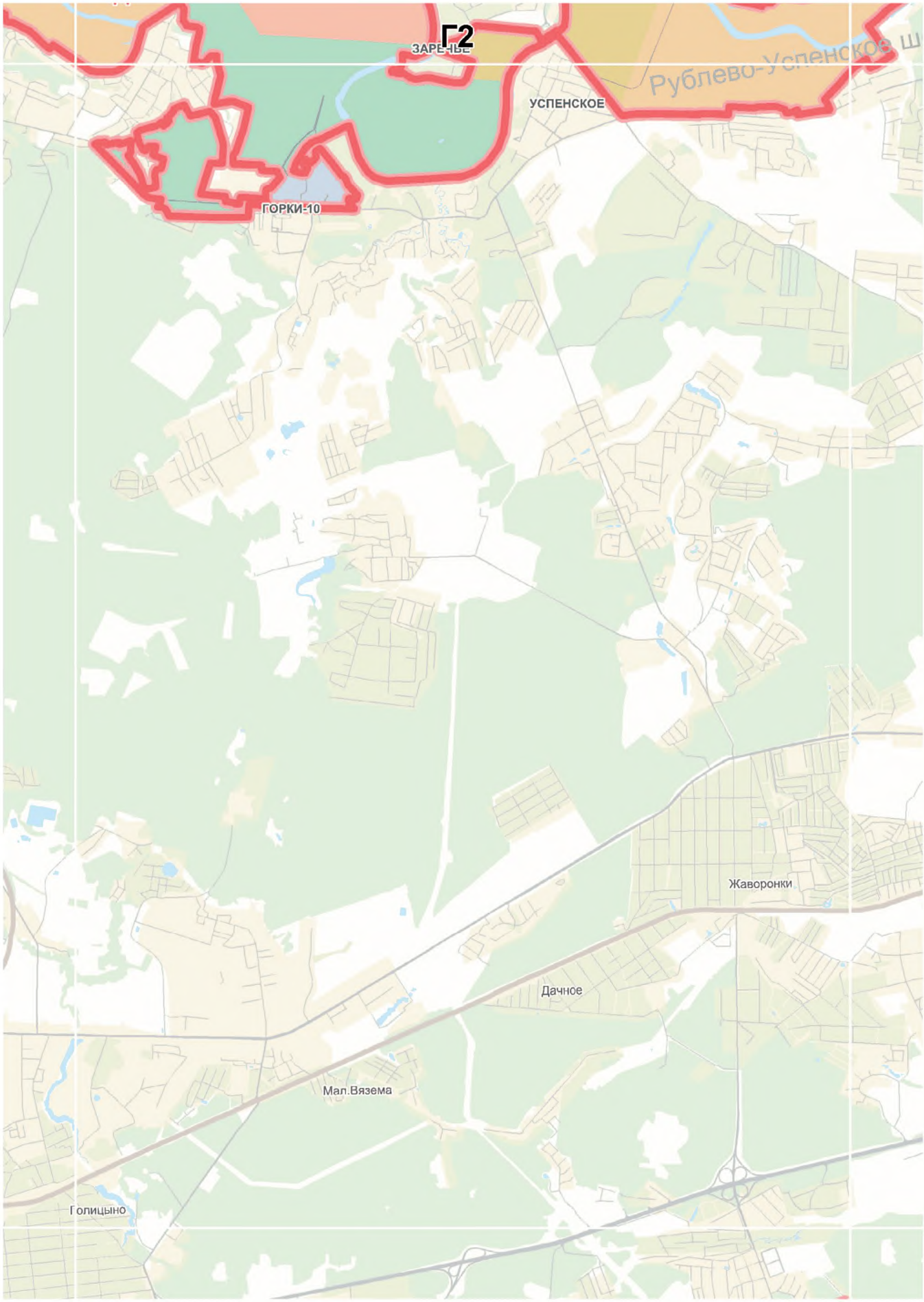
Г2
ЗАРЕЧЬЕ
УСПЕНСКОЕ
Рублево-Успенское ш
ГОРКИ-10
Жаворонки
Дачное
Мал.Вязема
Голицыно

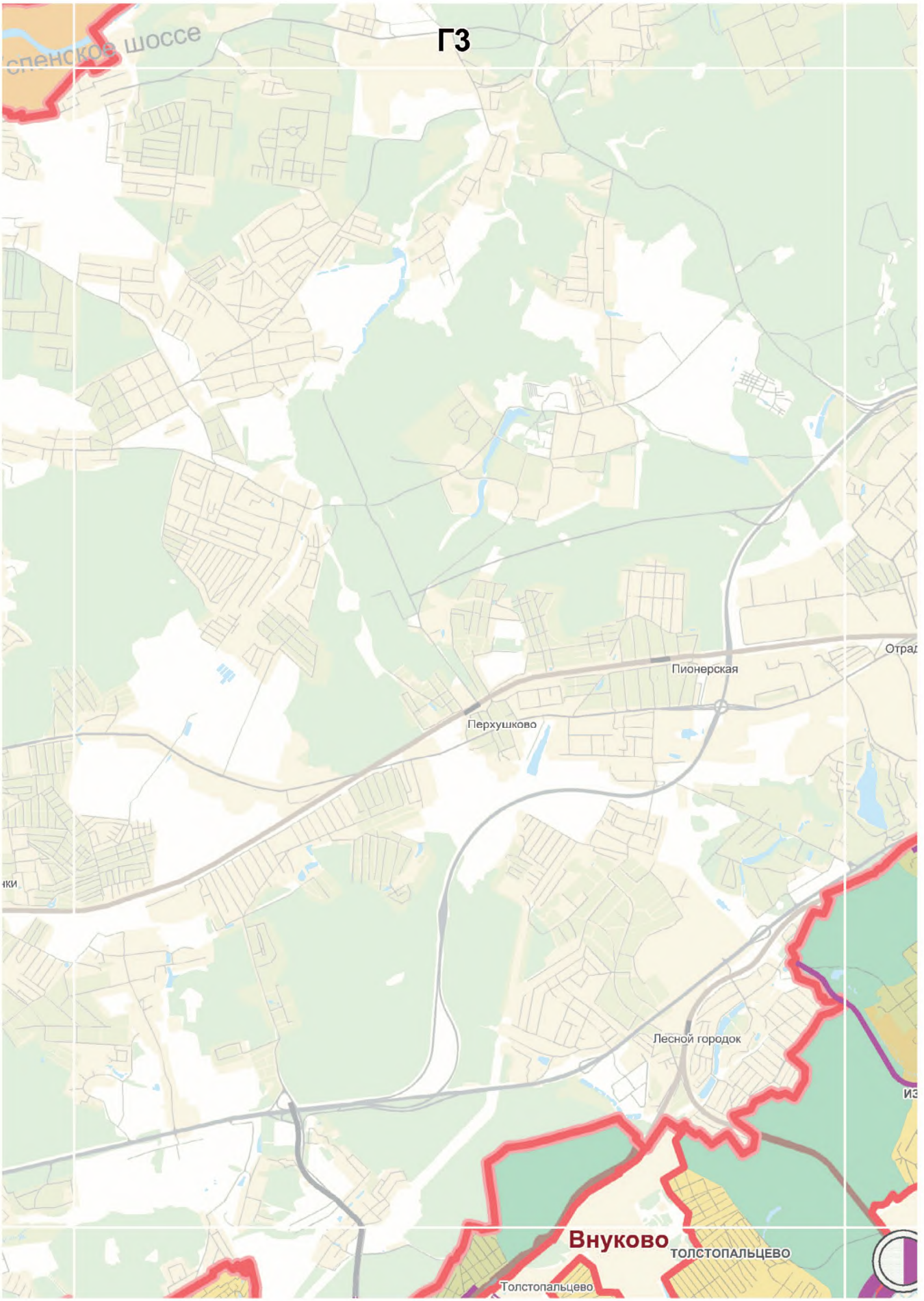
ГЗ
Пионерская
Перхушково
Лесной городок
Внуково
ТОЛСТОПАЛЬЦЕВО
Толстопальцево

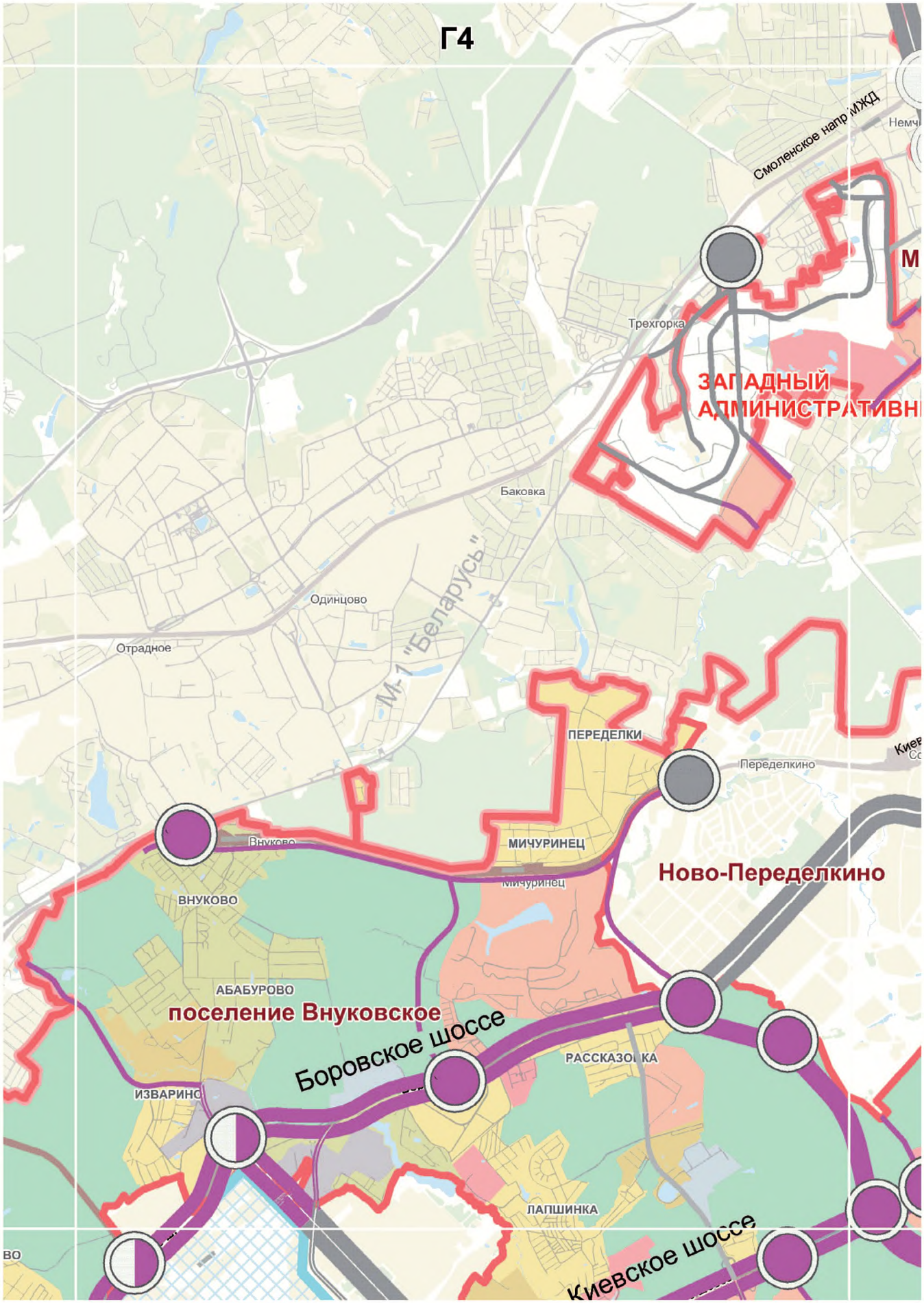
Г4
Смоленское напр.МЖД
Трехгорка
ЗАПАДНЫЙ
Баковка
Одинцово
Отрадное
М-1 "Беларусь"
ПЕРЕДЕЛКИ
Переделкино
Внуково
МИЧУРИНЕЦ
Мичуринец
Ново-Переделкино
ВНУКОВО
АБАБУРОВО
поселение Внуковское
Боровское шоссе
РАССКАЗОВКА
ИЗВАРИНО
ЛАПШИНКА
Киевское шоссе

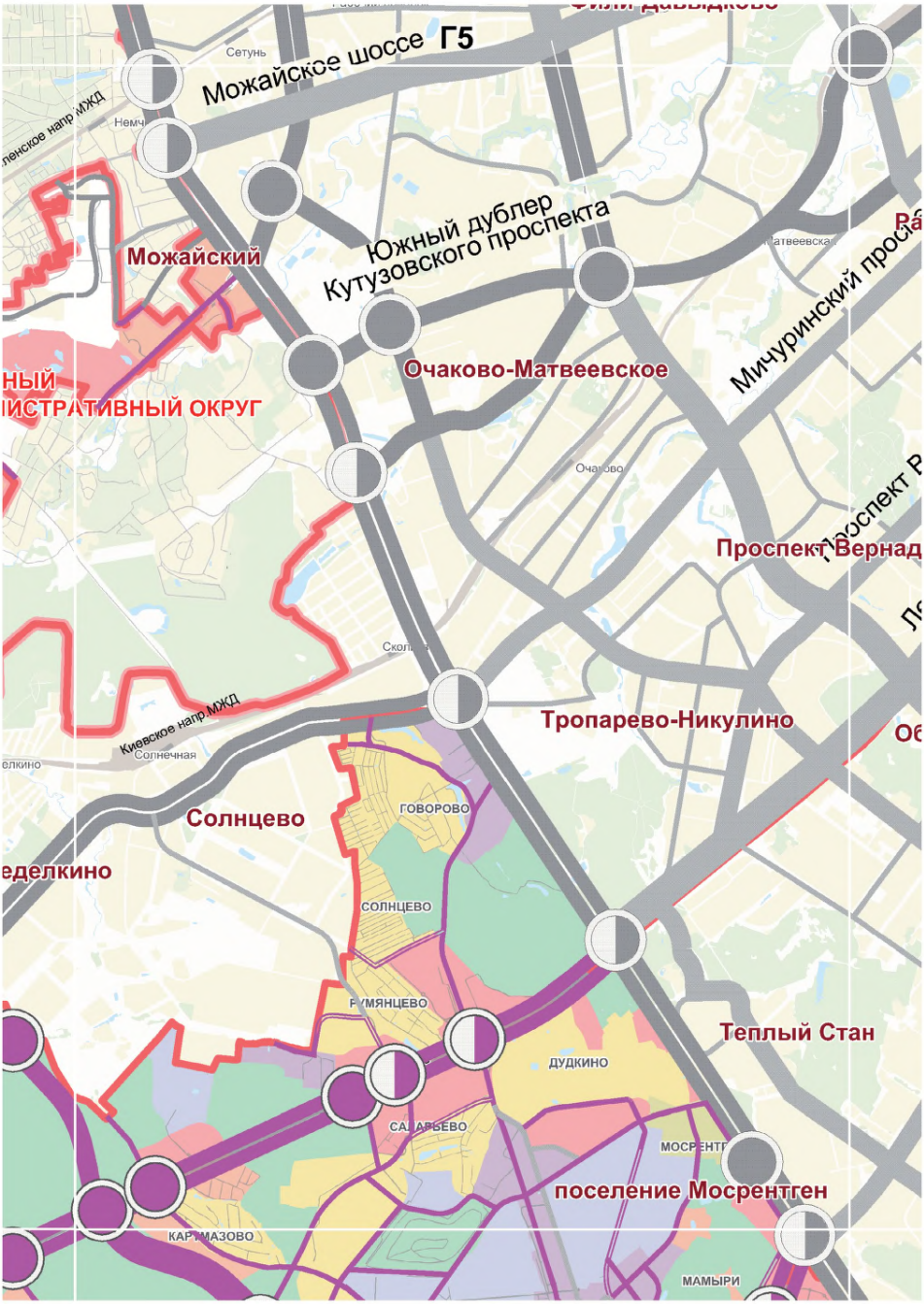
Можайское шоссе Г5
Сетунь
Можайский
Южный дублер Кутузовского проспекта
Очаково-Матвеевское
Мичуринский проспект
Проспект Вернадского
Тропарево-Никулино
Киевское напр МЖД
Солнечная
Солнцево
ГОВОРОВО
СОЛНЦЕВО
РУМЯНЦЕВО
САЛТЫКОВО
ДУДКИНО
Теплый Стан
поселение Мосрентген
КАРТМАЗОВО
МАМЫРИ

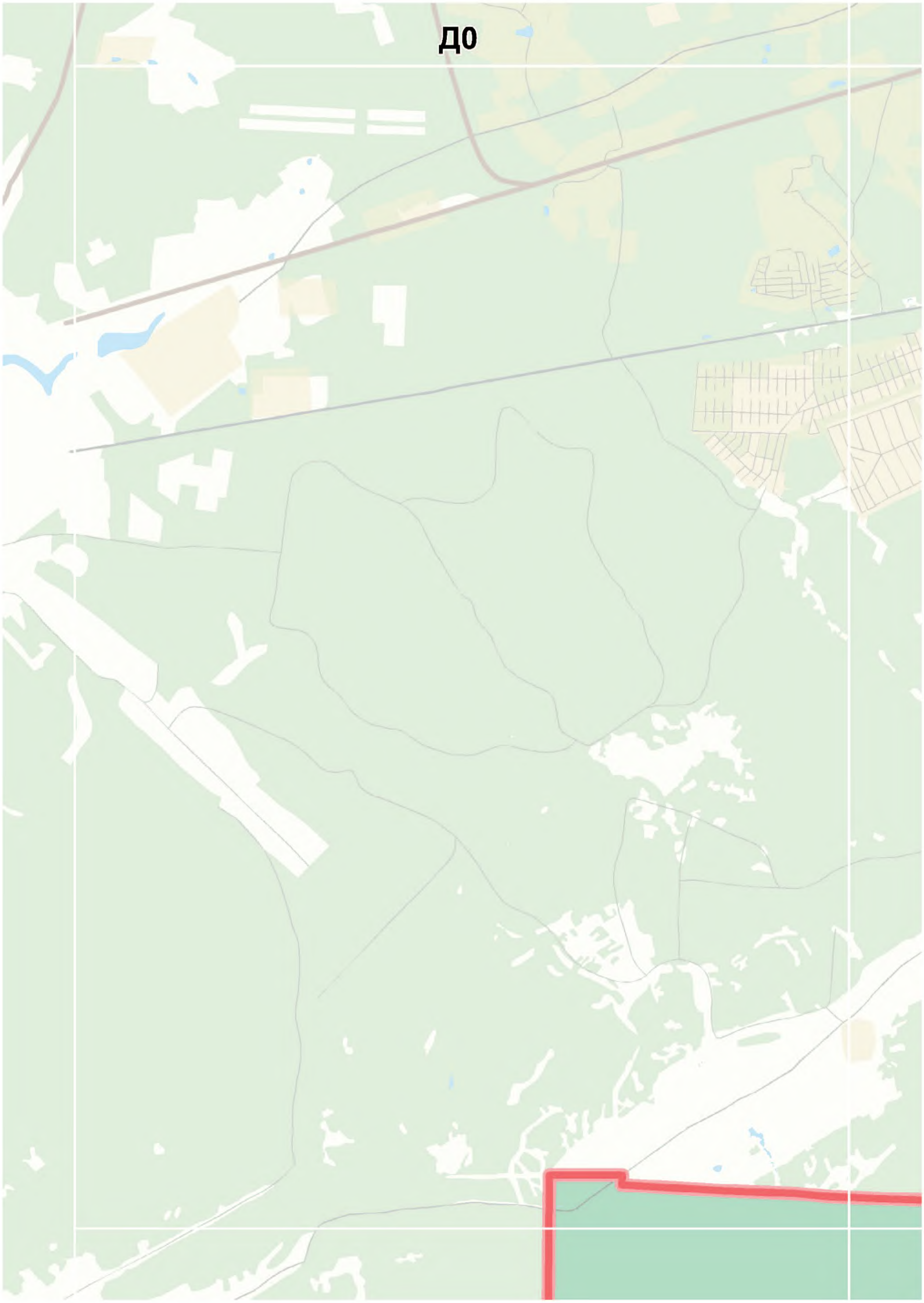
ДО


Д1
Голицыно
Селятино
ЗВЕРЕВО

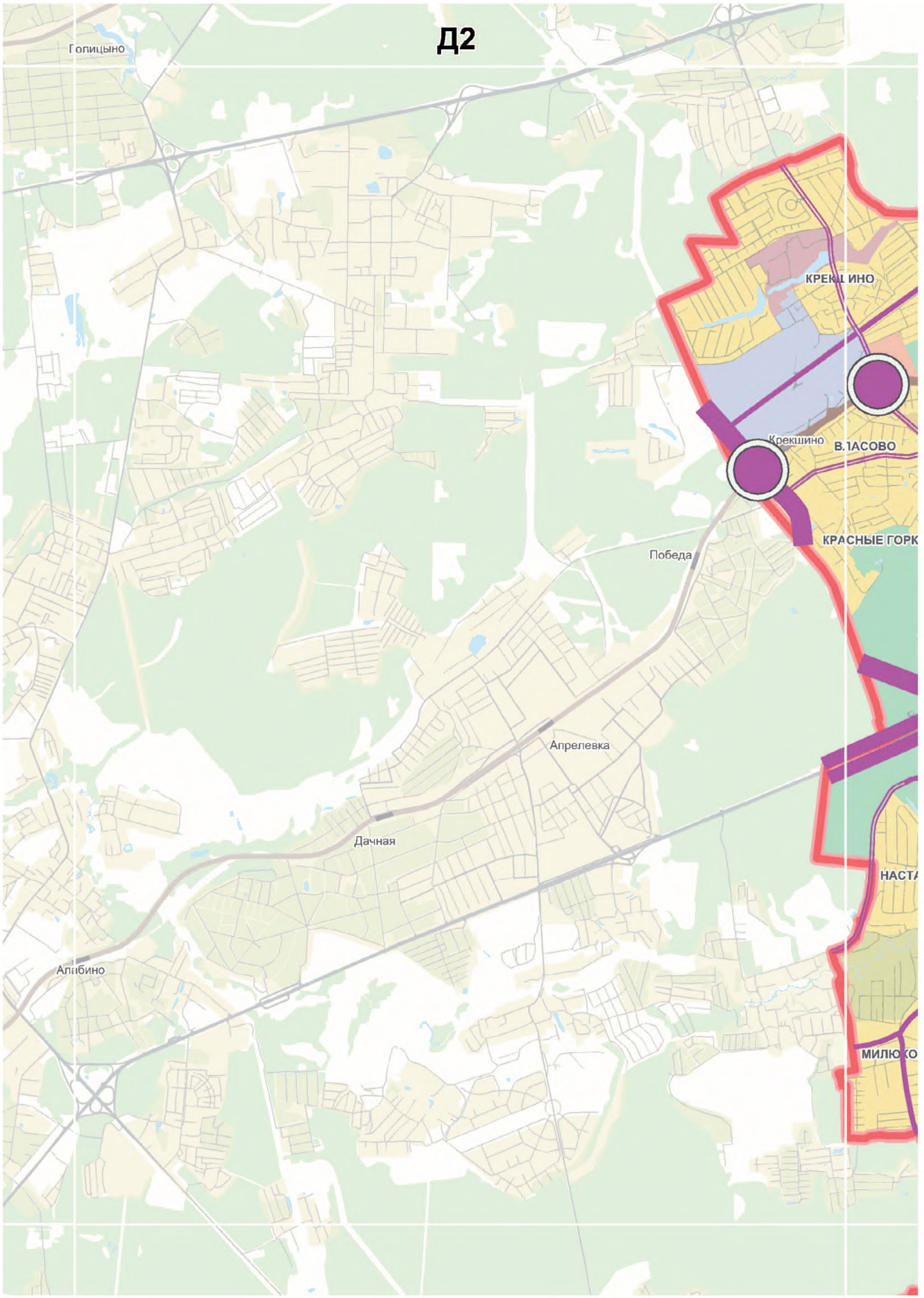
Д2
Голицыно
Крекшино
Победа
Апрелевка
Дачная

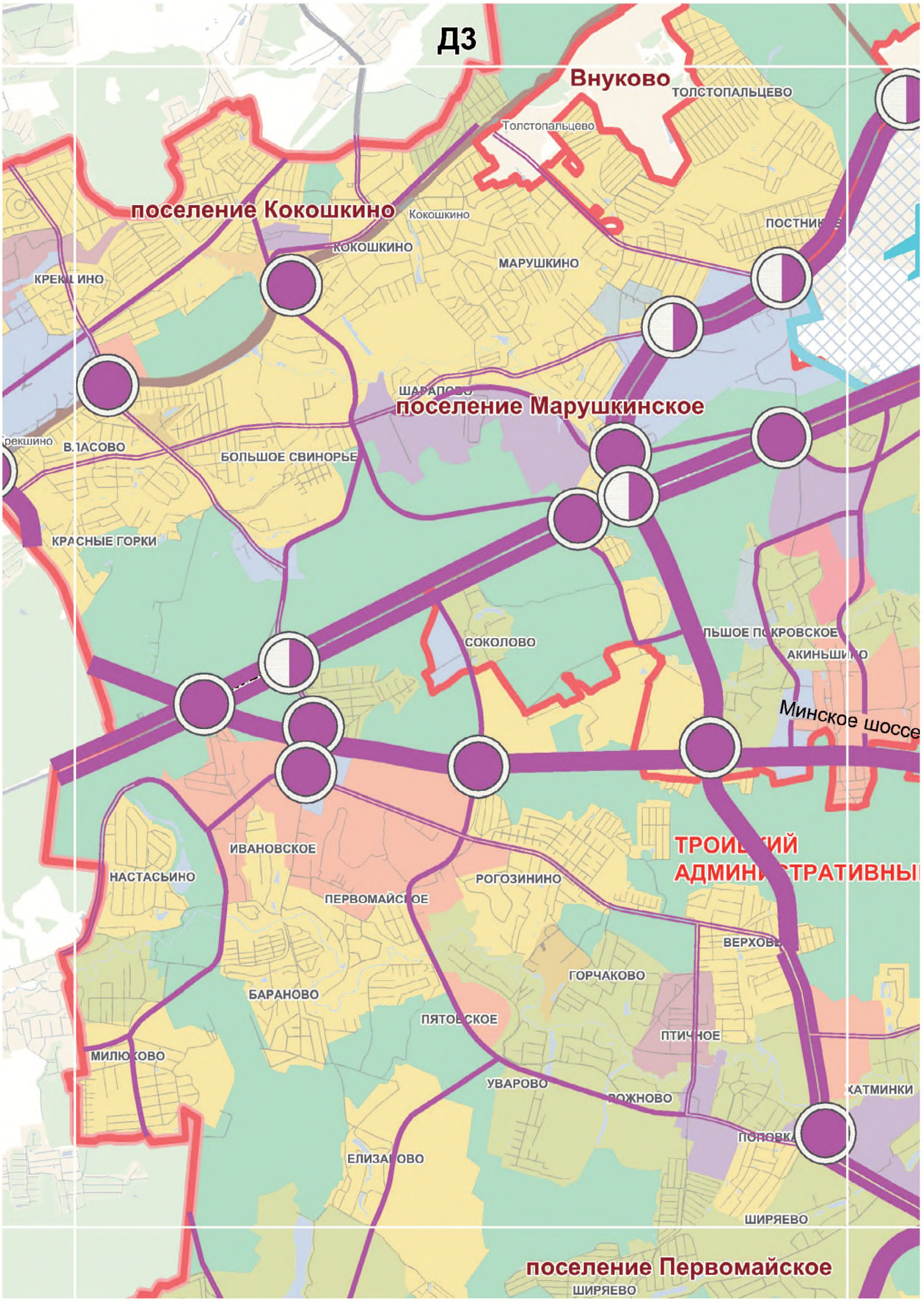
ДЗ
Внуково
ТОЛСТОПАЛЬЦЕВО
Толстопальцево
поселение Кокошкино
Кокошкино
КОКОШКИНО
МАРУШКИНО
ПОСТНИК
КРЕК ИНО
ШАРАПОВО
поселение Марушкинское
В.ЛАСОВО
БОЛЬШОЕ СВИНОРЬЕ
КРАСНЫЕ ГОРКИ
СОКОЛОВО
ЛЬШОЕ ПОКРОВСКОЕ
АКИНЬШИ О
Минское шоссе
ИВАНОВСКОЕ
НАСТАСЬИНО
РОГОЗИНИНО
ТРОИЦ ИЙ
АДМИНИ СТРАТИВНЫ
ВЕРХОВ
ГОРЧАКОВО
БАРАНОВО
ПЯТОВ СКОЕ
ПТИЧ НОЕ
МИЛЮ ОВО
УВАРОВО
ОЖНОВО
КАТМИНКИ
ПОПОВКА
ЕЛИЗА ОВО
ШИРЯЕВО
поселение Первомайское
ШИРЯЕВО

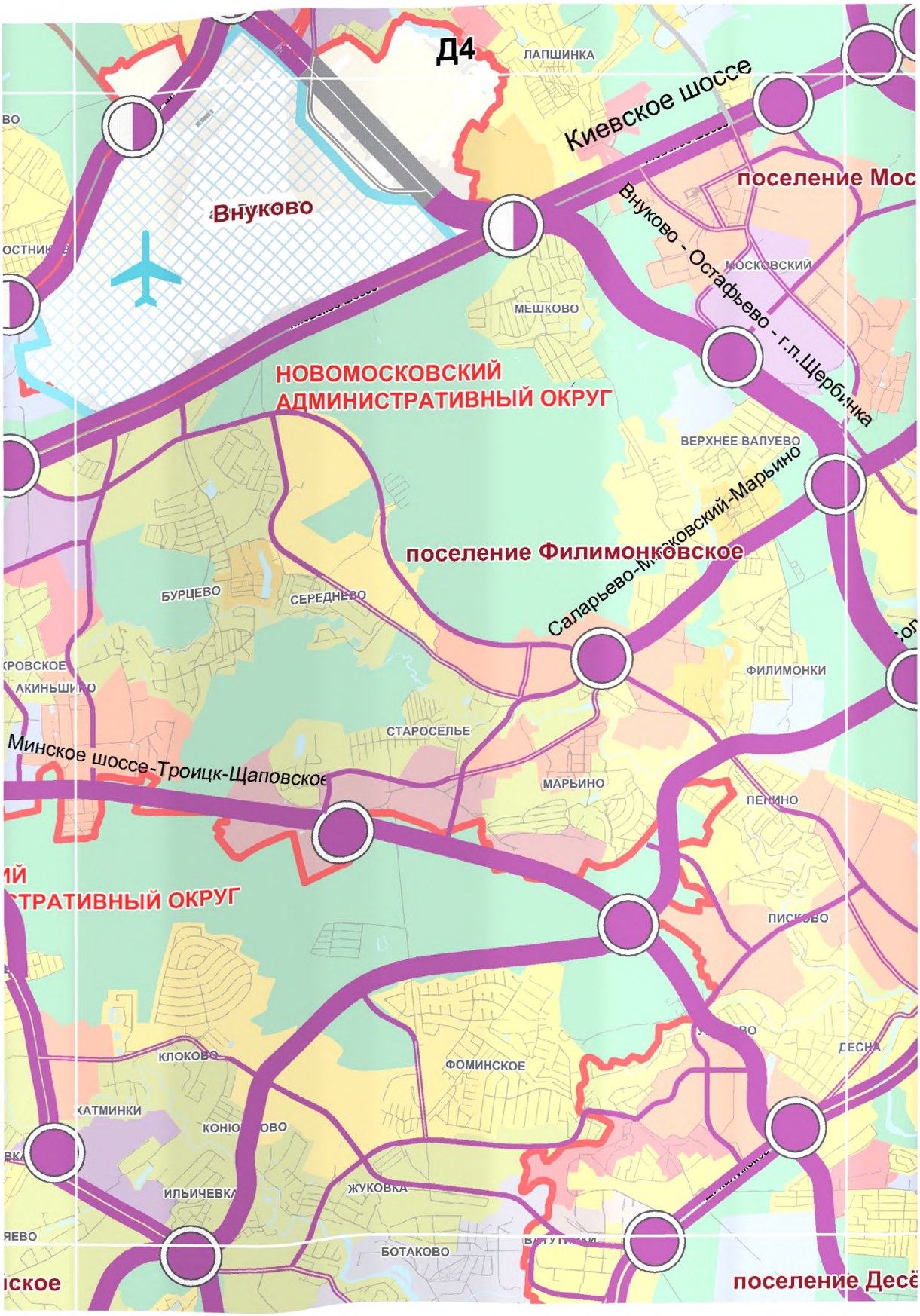
Д4
ЛАПШИНКА
Киевское шоссе
поселение Мос
Внуково
Внуково - Остафьево - г.п.Щербинка
МОСКОВСКИЙ
МЕШКОВО
НОВОМОСКОВСКИЙ
АДМИНИСТРАТИВНЫЙ ОКРУГ
ВЕРХНЕЕ ВАЛУЕВО
Сапарьево-Московский-Марьино
поселение Филимонковское
БУРЦЕВО
СЕРЕДНЕВО
ФИЛИМОНКИ
СТАРОСЕЛЬЕ
Минское шоссе-Троицк-Щаповское
МАРЬИНО
ПЕРИНО
ТРАТИВНЫЙ ОКРУГ
ПИСКОВО
ДЕСНА
КЛОКОВО
ФОМИНСКОЕ
ЖУКОВКА
БОТАКОВО
поселение Десё

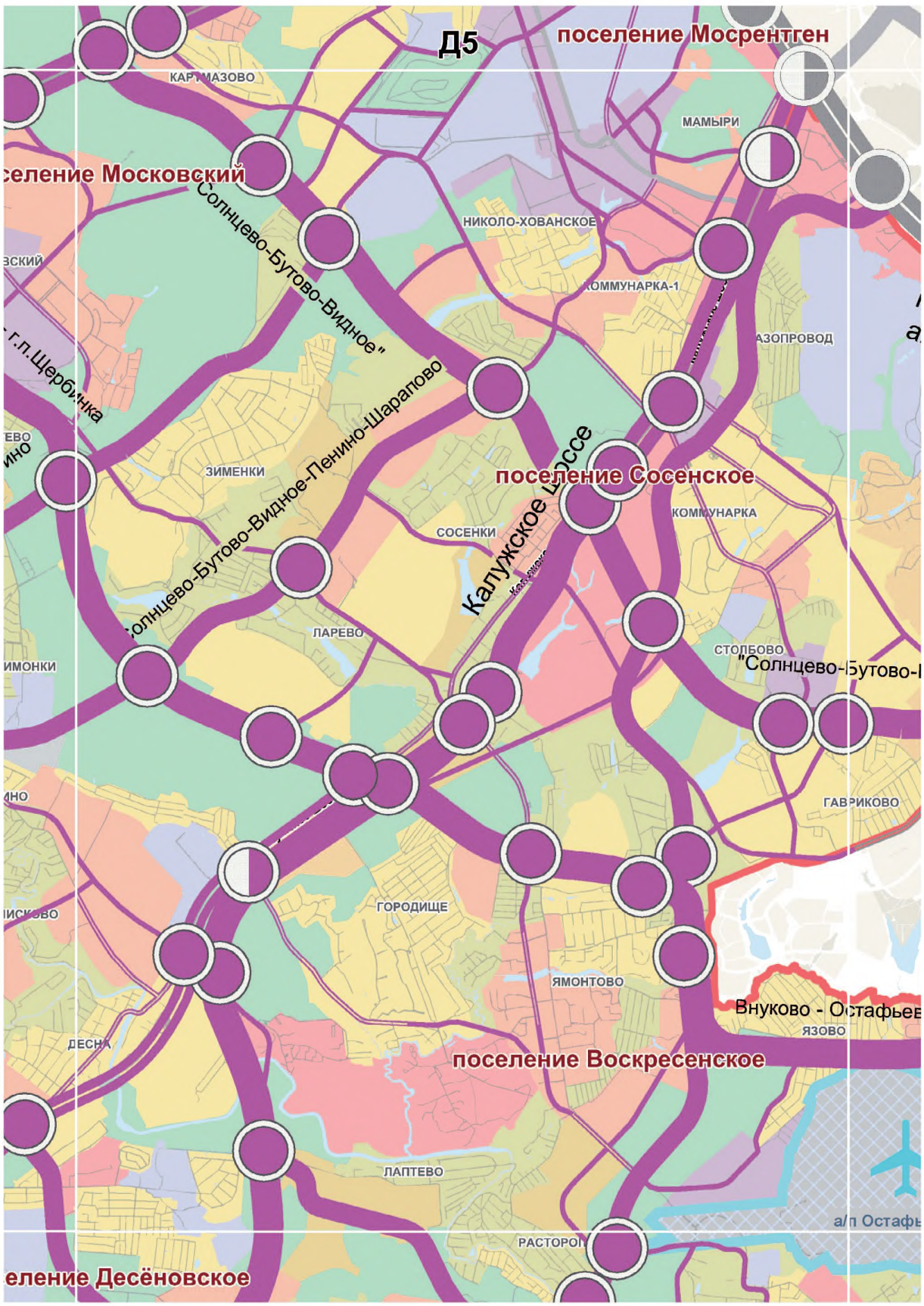
Д5
поселение Мосрентген
МАМЫРИ
НИКОЛО-ХОВАНСКОЕ
КОММУНАРКА-1
АЗОПРОВОД
Солнцево-Бутово-Видное"
Солнцево-Бутово-Видное-Пенино-Шарапово
Калужское шоссе
поселение Сосенское
КОММУНАРКА
ЗИМЕНКИ
СОСЕНКИ
ЛАРЕВО
СТОЛБОВО
ГАВРИКОВО
ГОРОДИЩЕ
ЯМОНТОВО
Внуково - Остафьев
ЯЗОВО
ДЕСНА
поселение Воскресенское
ЛАПТЕВО
РАСТОРОП
а/п Остафь
г.п.Щербинка
ИМОНКИ
ИСКОВО
еление Десёновское

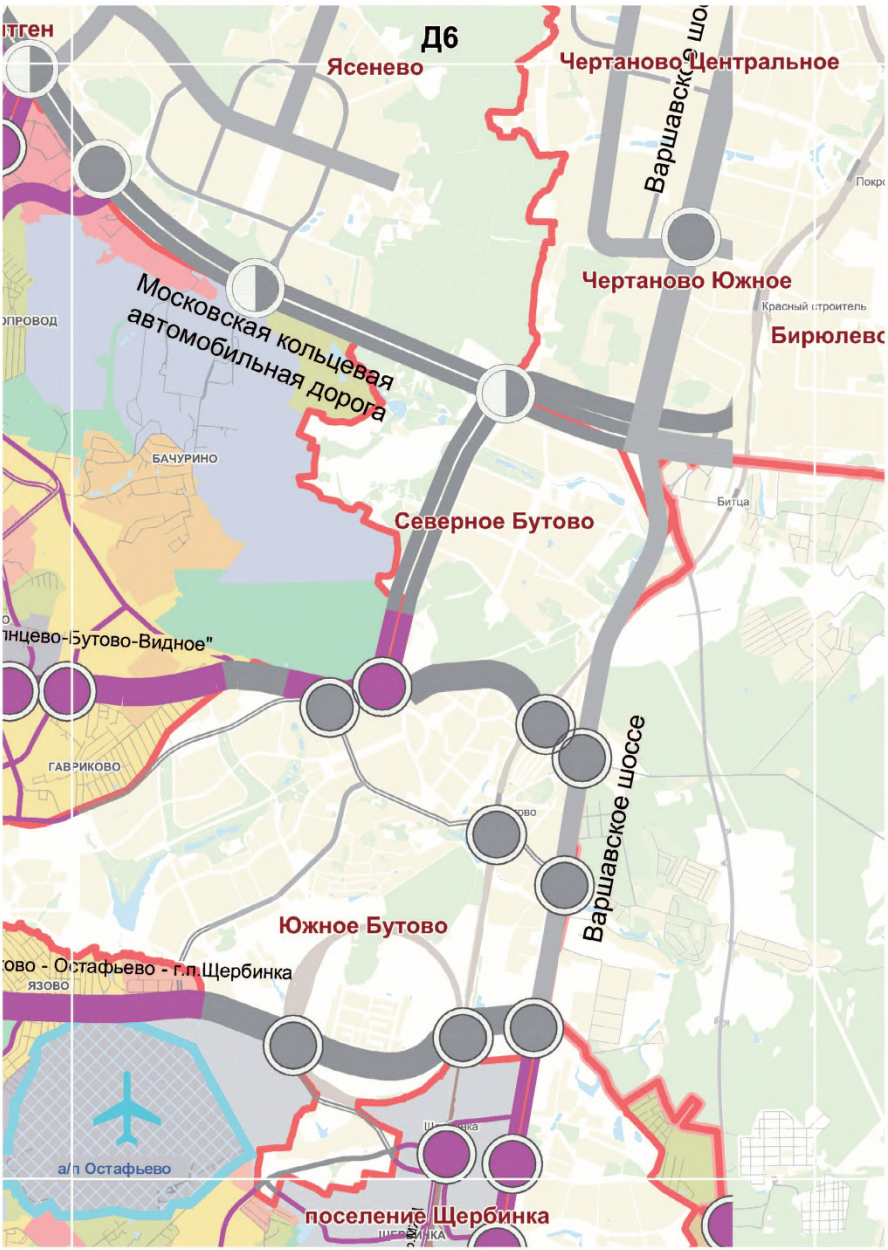
Д6
Ясенево
Чертаново Центральное
Варшавское шоссе
Чертаново Южное
Бирюлево
Московская кольцевая автомобильная дорога
БАЧУРИНО
Северное Бутово
ГАВРИКОВО
Варшавское шоссе
Южное Бутово
поселение Щербинка
а/п Остафьево

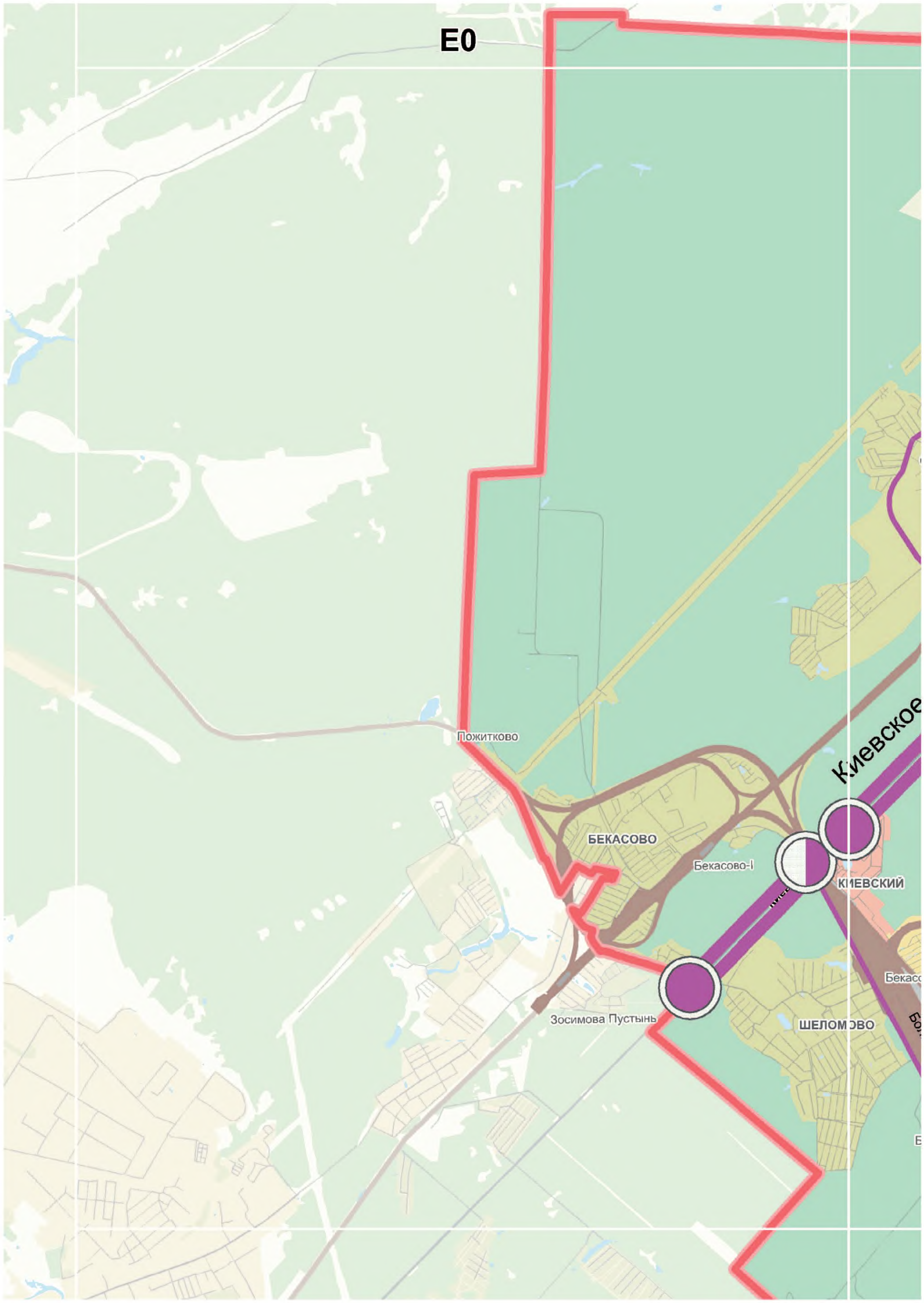
E0
Пожитково
БЕКАСОВО
Бекасово-I
КИЕВСКИЙ
Киевское
Зосимова Пустынь
ШЕЛОМОВО

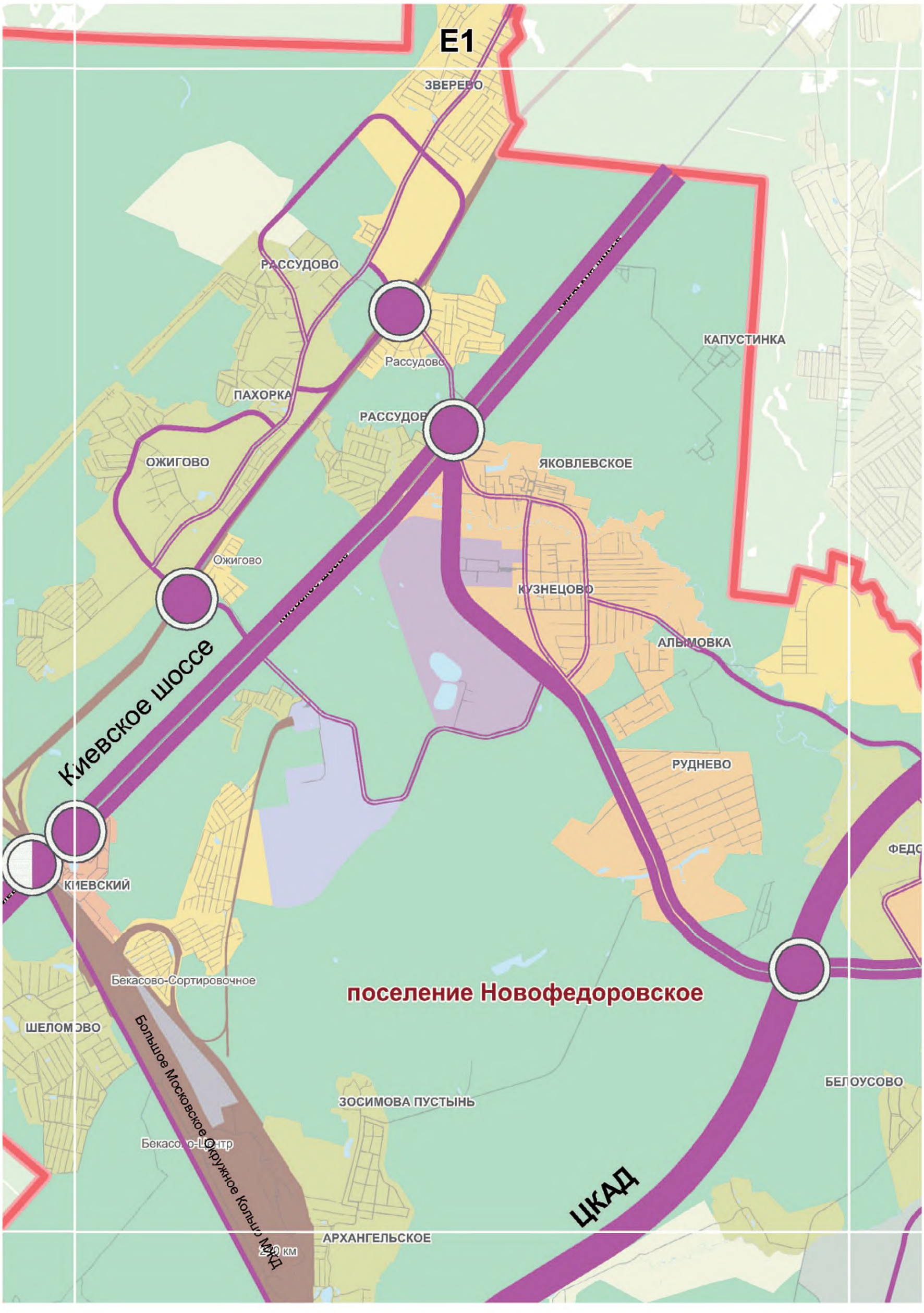
E1
ЗВЕРЕВО
РАССУДОВО
Рассудово
ПАХОРКА
РАССУДОВ
ОЖИГОВО
Ожигово
КАПУСТИНКА
ЯКОВЛЕВСКОЕ
КУЗНЕЦОВО
АЛЫМОВКА
РУДНЕВО
Киевское шоссе
КИЕВСКИЙ
Бекасово-Сортировочное
поселение Новофедоровское
ШЕЛОМОВО
ЗОСИМОВА ПУСТЫНЬ
БЕЛОУСОВО
Бекасово-Центр
Большое Московское Окружное Кольцо МЖД
ЦКАД
АРХАНГЕЛЬСКОЕ
20 км

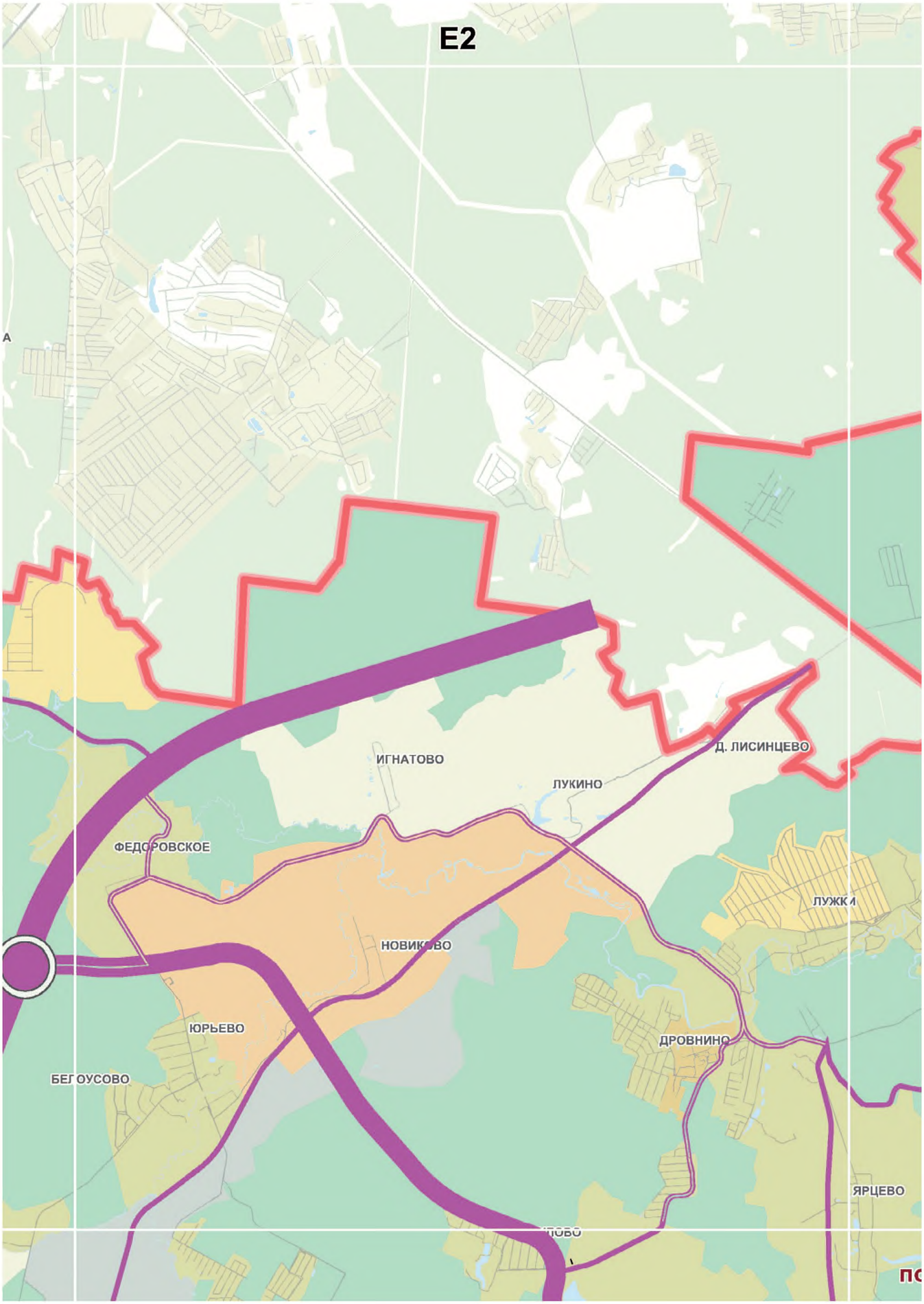
E2
ИГНАТОВО
ЛУКИНО
Д. ЛИСИНЦЕВО
ФЕДОРОВСКОЕ
ЛУЖКИ
НОВИКОВО
ЮРЬЕВО
ДРОВНИНО
БЕГОУСОВО
ЯРЦЕВО

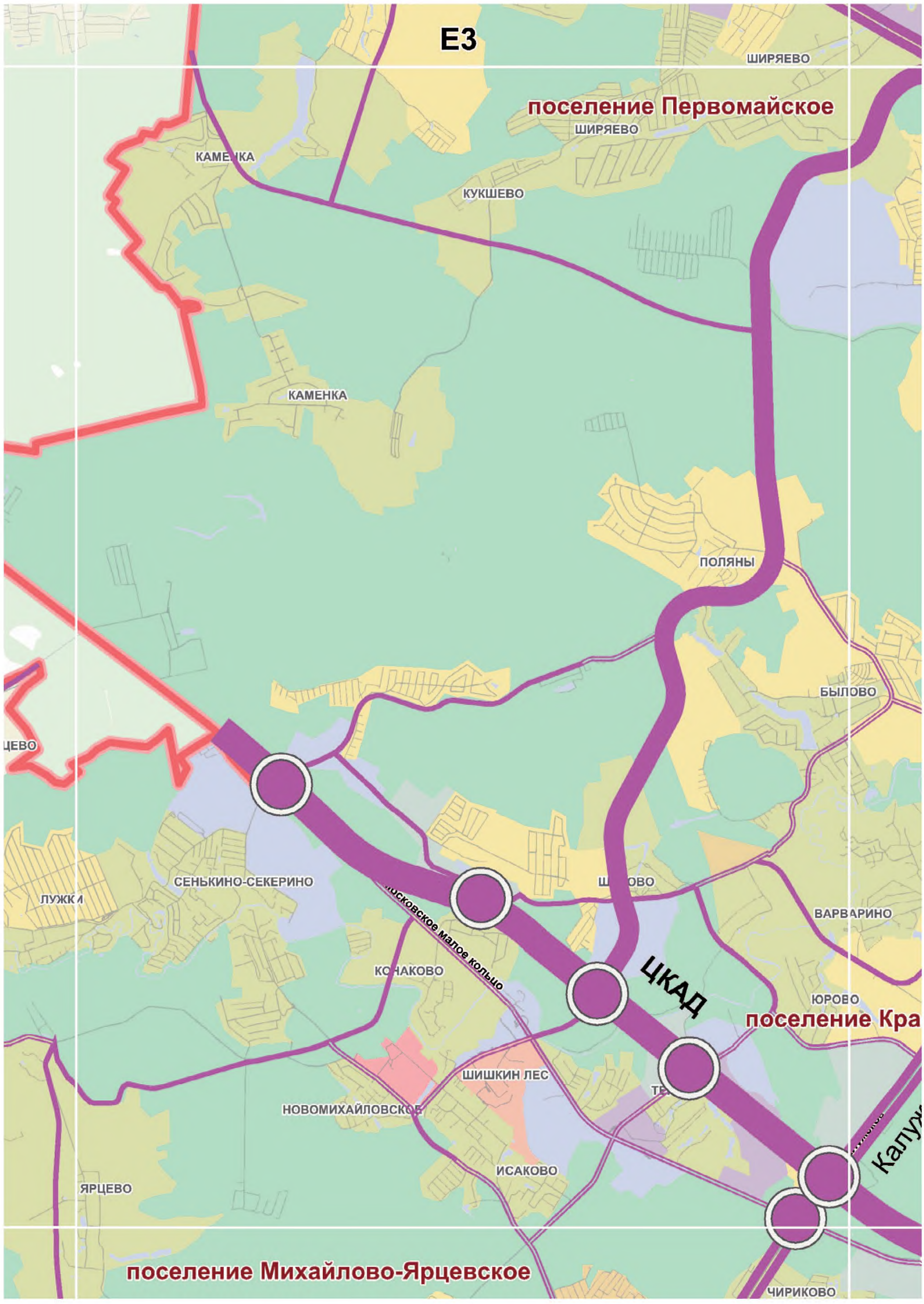
Е3
ШИРЯЕВО
поселение Первомайское
ШИРЯЕВО
КАМЕНКА
КУКШЕВО
КАМЕНКА
ПОЛЯНЫ
БЫЛОВО
СЕНЬКИНО-СЕКЕРИНО
ВАРВАРИНО
ЦКАД
ЮРОВО
ШИШКИН ЛЕС
ИСАКОВО
ЯРЦЕВО
поселение Михайлово-Ярцевское
ЧИРИКОВО

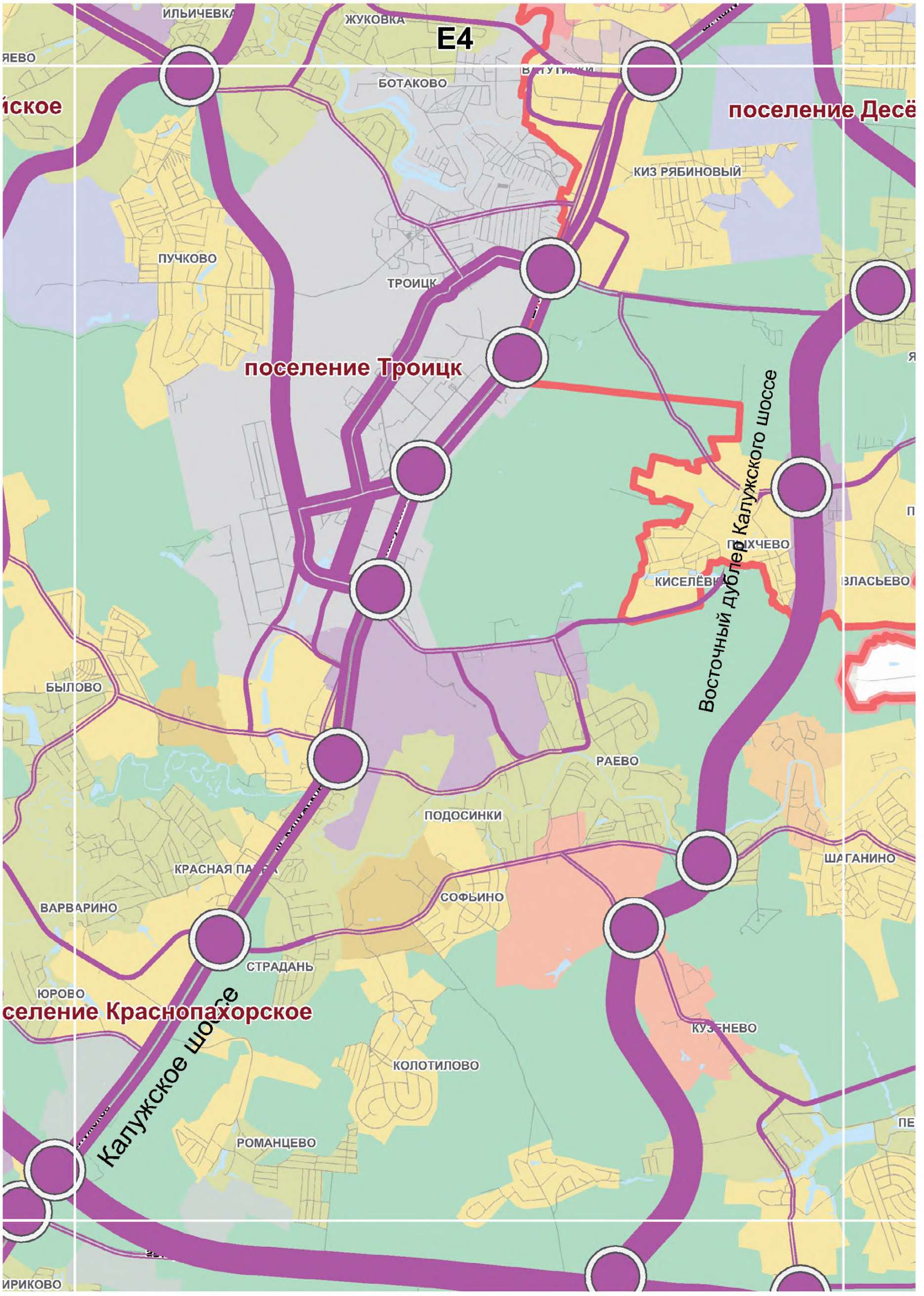
ИЛЬИЧЕВКА
ЖУКОВКА
E4
ЯЕВО
БОТАКОВО
поселение Десё
КИЗ РЯБИНОВЫЙ
ПУЧКОВО
ТРОИЦК
поселение Троицк
Восточный дублер Калужского шоссе
ПЫХЧЕВО
КИСЕЛЁВКА
ВЛАСЬЕВО
БЫЛОВО
РАЕВО
ПОДОСИНКИ
ШАГАНИНО
ВАРВАРИНО
СОФЬИНО
СТРАДАНЬ
ЮРОВО
селение Краснопахорское
Калужское шоссе
КОЛОТИЛОВО
РОМАНЦЕВО
ИРИКОВО

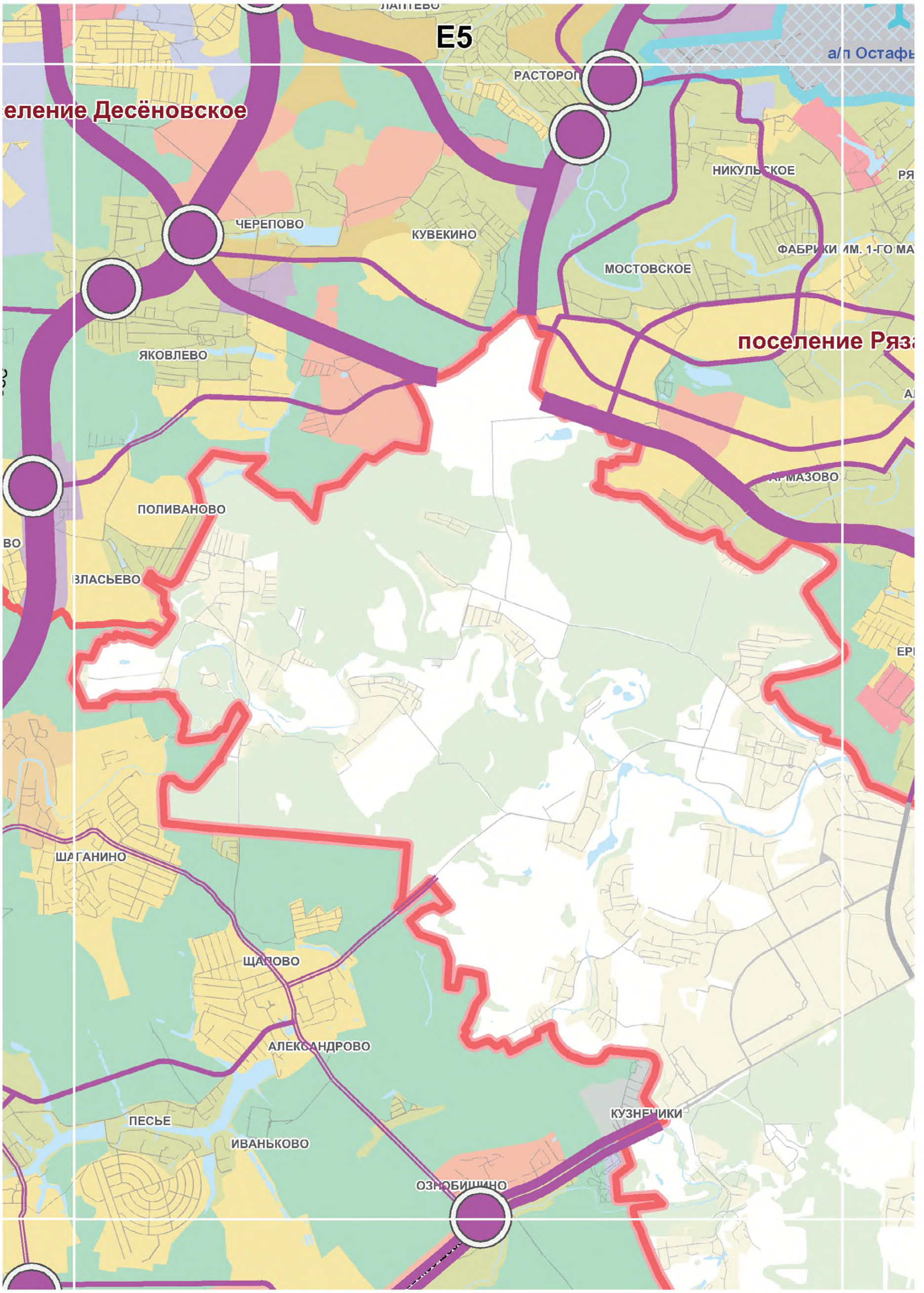
E5
РАСТОРОП
а/п Остафь
еление Десёновское
НИКУЛЬСКОЕ
ЧЕРЕПОВО
КУВЕКИНО
МОСТОВСКОЕ
ФАБРИКИ ИМ. 1-ГО МА
поселение Ряз
ЯКОВЛЕВО
ПОЛИВАНОВО
ВЛАСЬЕВО
ШАГАНИНО
ЩАПОВО
АЛЕКСАНДРОВО
ПЕСЬЕ
ИВАНЬКОВО
КУЗНЕЧИКИ

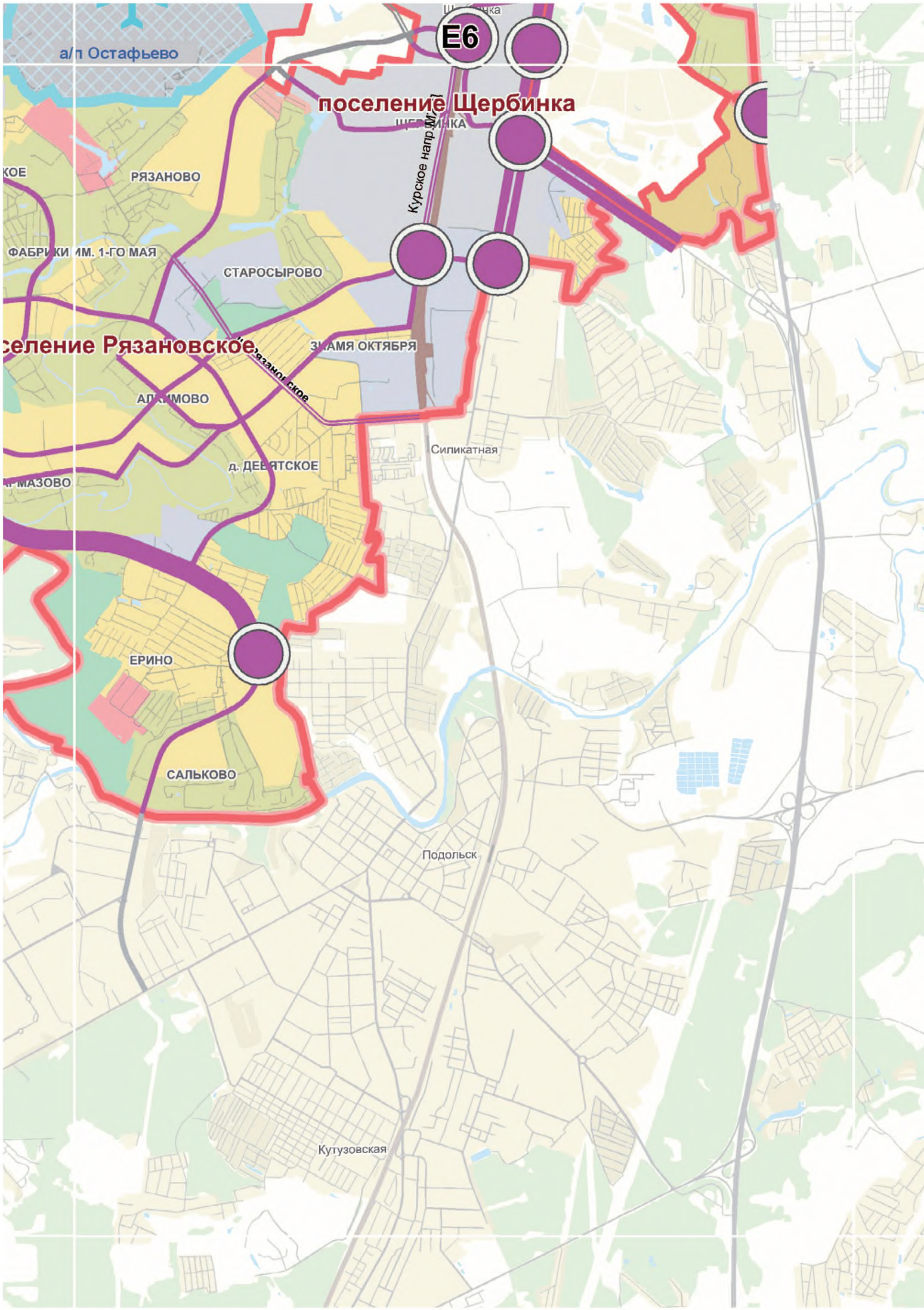
а/п Остафьево
E6
поселение Щербинка
ЩЕРБИНКА
Курское напр. МЖД
РЯЗАНОВО
ФАБРИКИ ИМ. 1-ГО МАЯ
СТАРОСЫРОВО
ЗНАМЯ ОКТЯБРЯ
Рязанское
АЛЕКСЕЕВО
д. ДЕВЯТКОВО
ЕРИНО
САЛЬКОВО
Силикатная
Подольск
Кутузовская

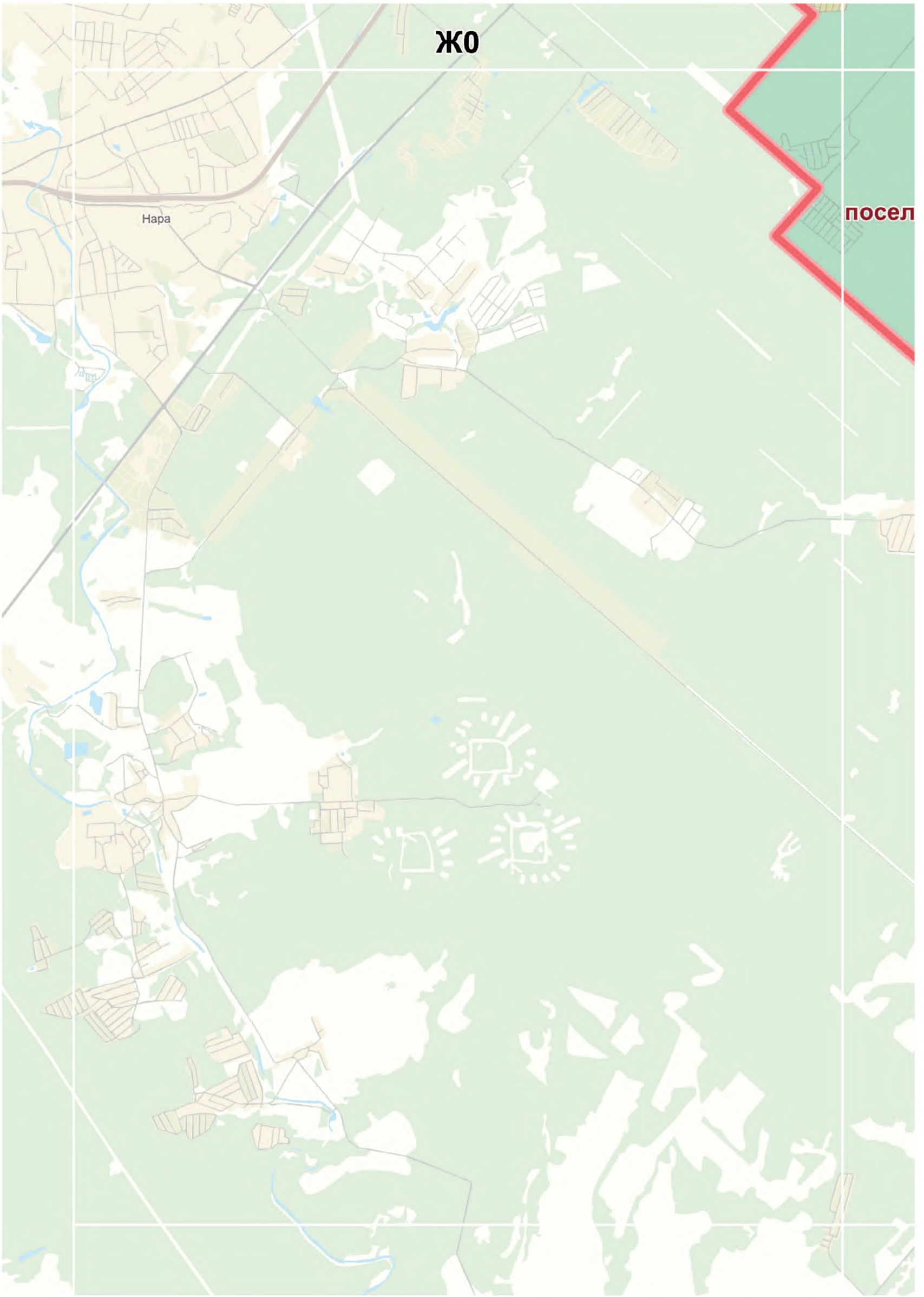
ЖО
посел
Нара

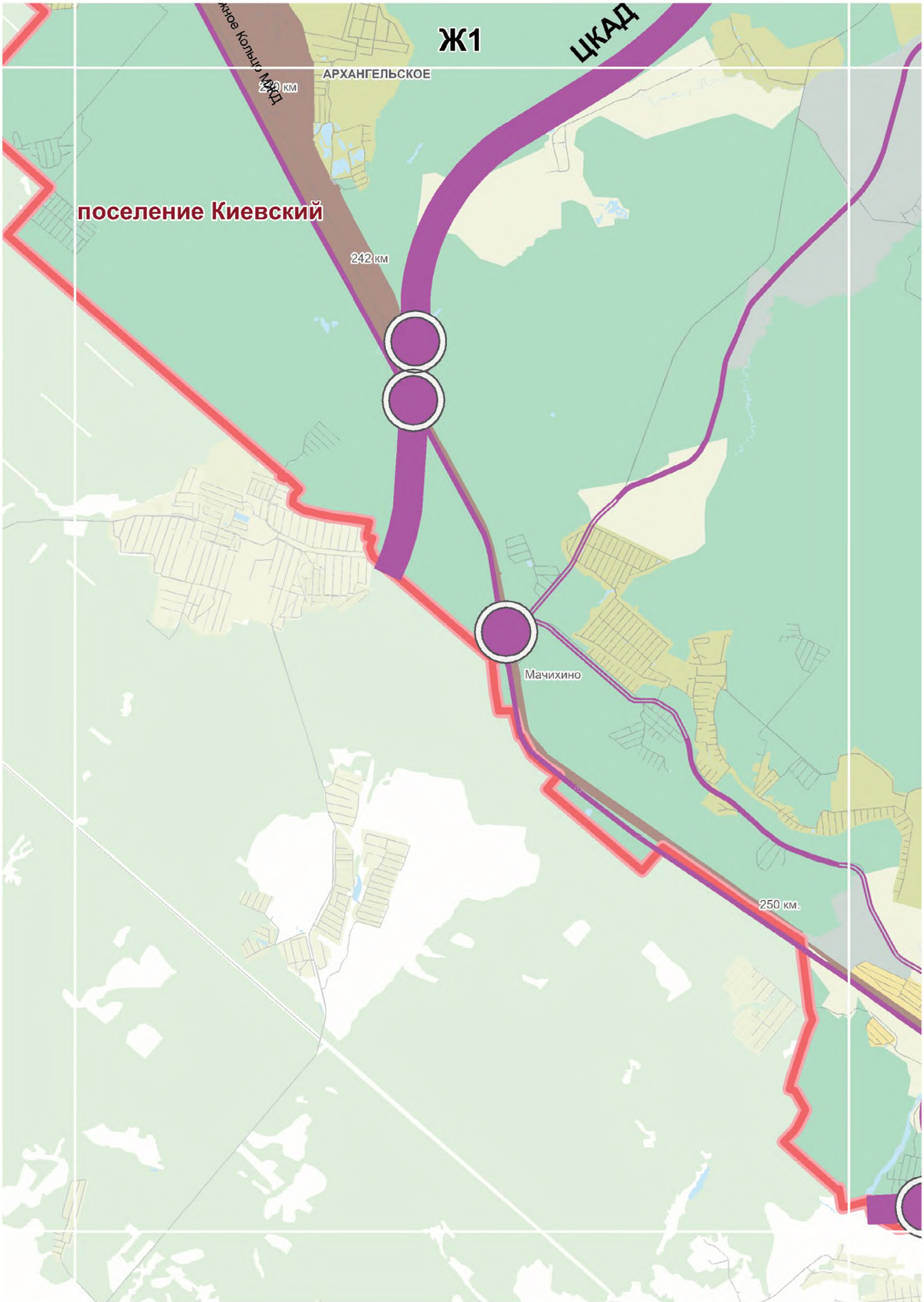
Ж1
ЦКАД
АРХАНГЕЛЬСКОЕ
поселение Киевский
242 км
Мачихино
250 км.

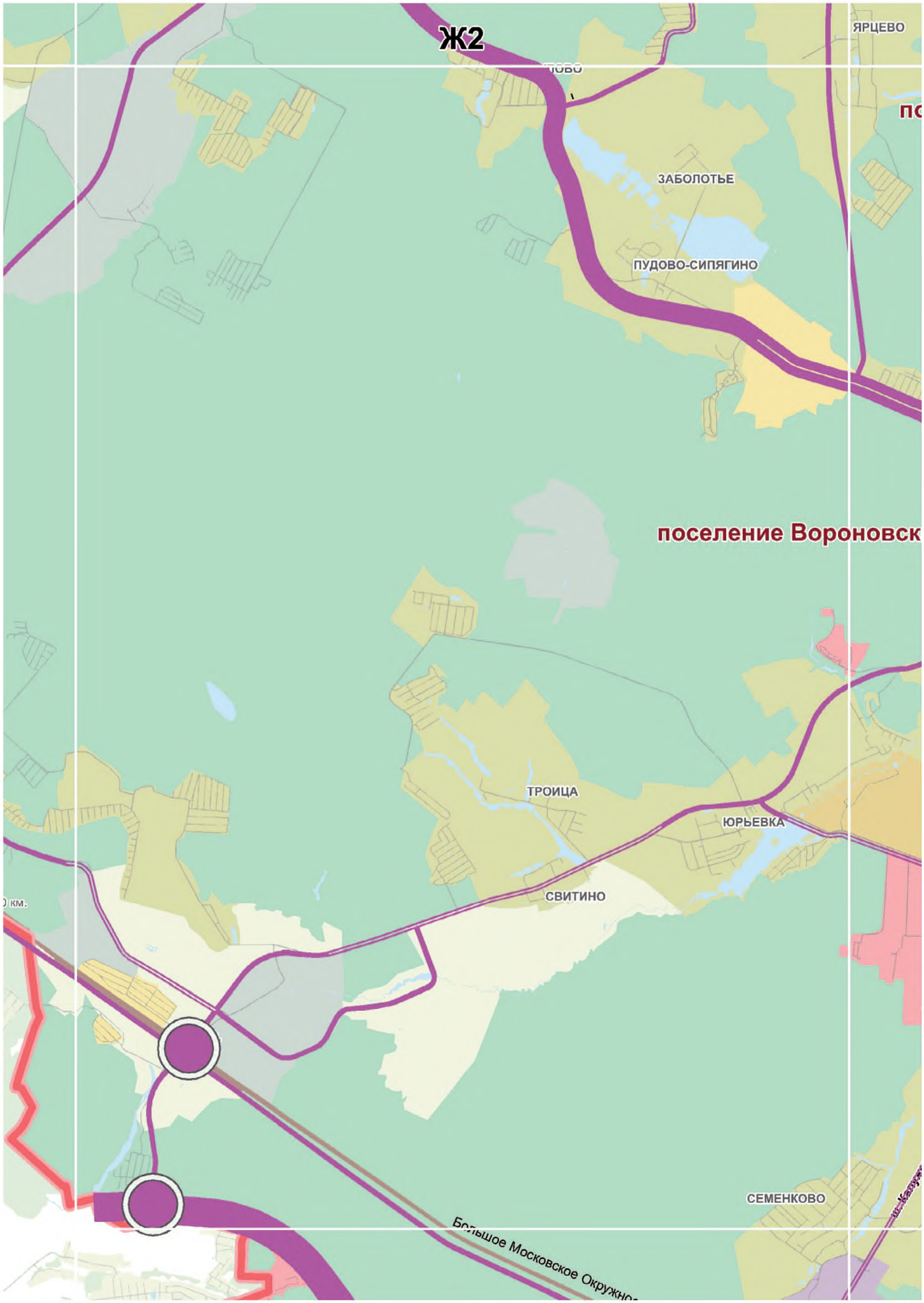
Ж2
ЯРЦЕВО
ЗАБОЛОТЬЕ
ПУДОВО-СИПЯГИНО
поселение Вороновск
ТРОИЦА
ЮРЬЕВКА
СВИТИНО
СЕМЕНКОВО

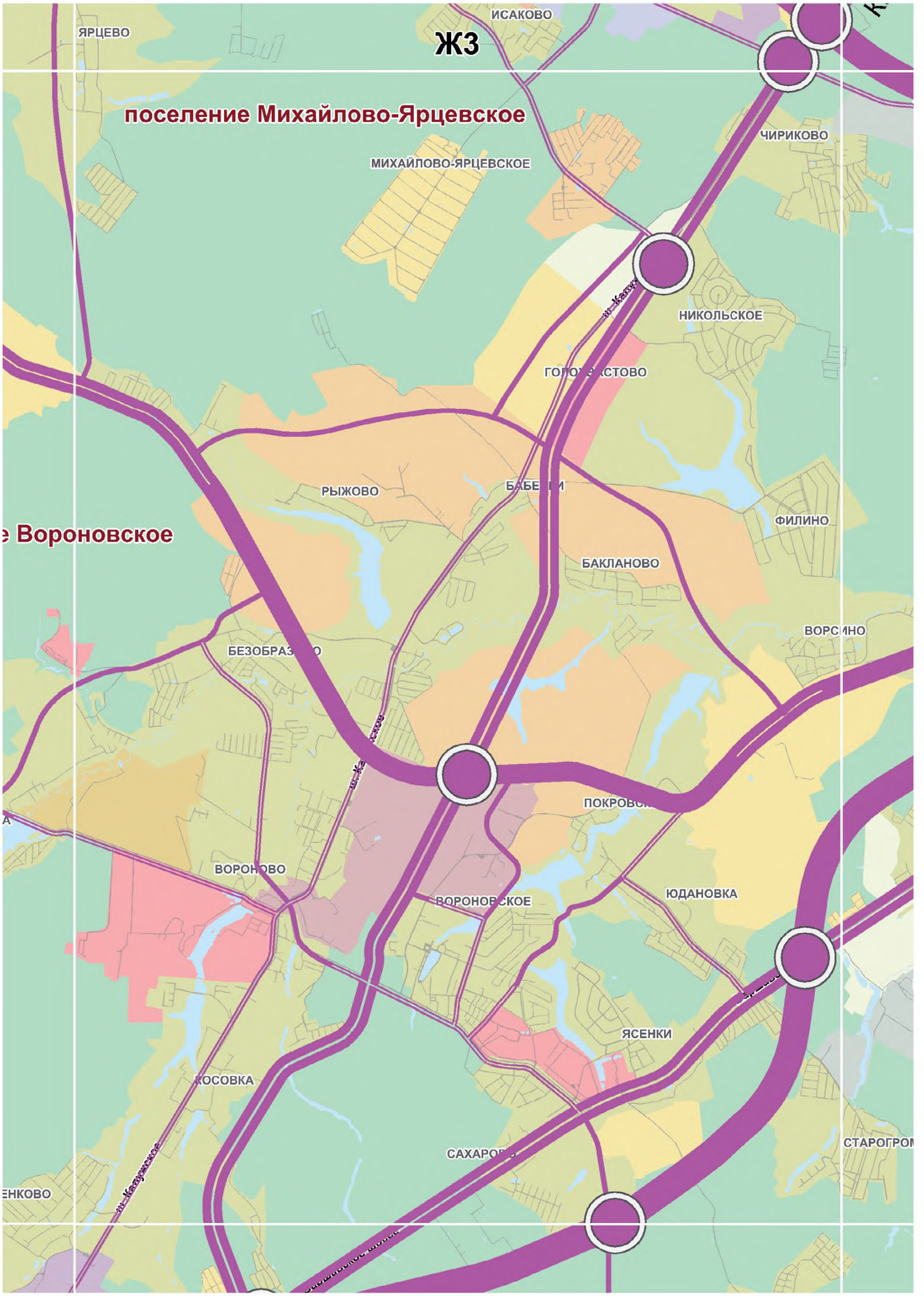
ЯРЦЕВО
ИСАКОВО
Ж3
поселение Михайлово-Ярцевское
МИХАЙЛОВО-ЯРЦЕВСКОЕ
ЧИРИКОВО
НИКОЛЬСКОЕ
ГОЛОВ АСТОВО
РЫЖОВО
ФИЛИНО
БАКЛАНОВО
ВОРСИНО
БЕЗОБРАЗ О
ПОКРОВС
ВОРОНОВО
ВОРОНОВСКОЕ
ЮДАНОВКА
ЯСЕНКИ
КОСОВКА
СТАРОГРОМ
САХАРОВ
ЕНКОВО

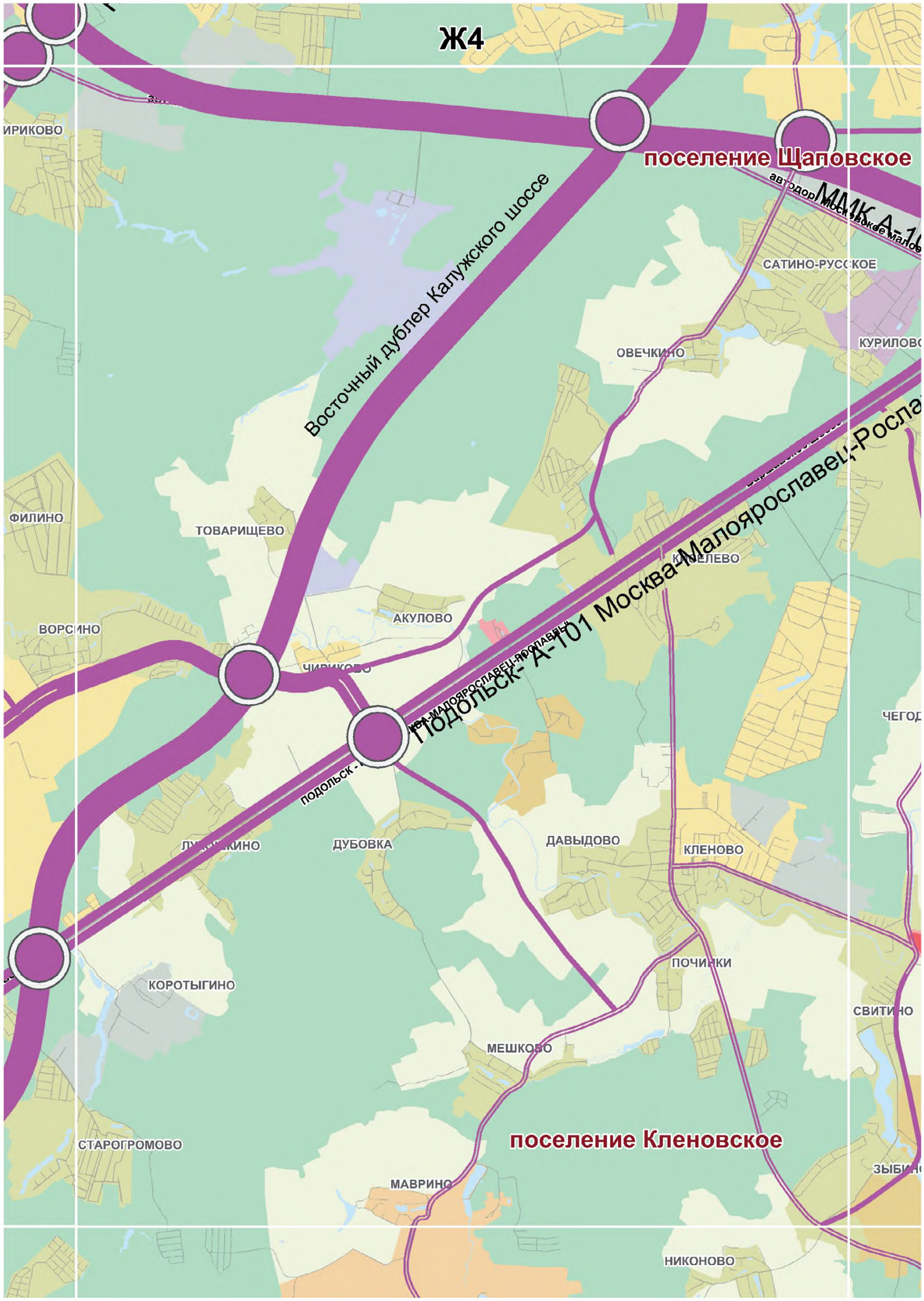
Ж4
поселение Щаповское
Восточный дублер Калужского шоссе
Подольск- А-101 Москва
ИРИКОВО
САТИНО-РУССКОЕ
ОВЕЧКИНО
ФИЛИНО
ТОВАРИЩЕВО
АКУЛОВО
ВОРСИНО
ДУБОВКА
ДАВЫДОВО
КЛЕНОВО
ПОЧИНКИ
КОРОТЫГИНО
МЕШКОВО
СТАРОГРОМОВО
поселение Кленовское
МАВРИНО
НИКОНОВО

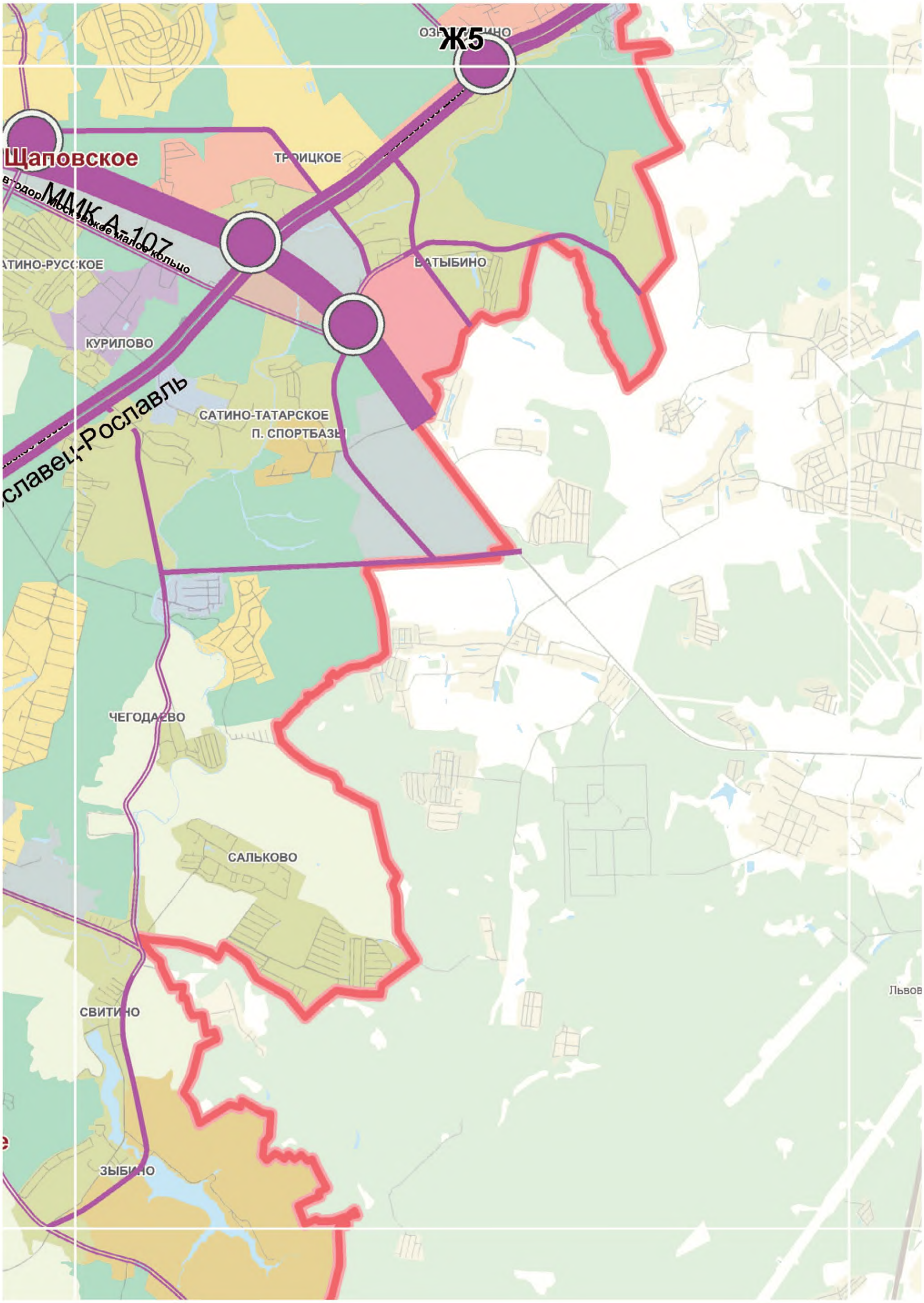
Ж5
Щаповское
ТРОИЦКОЕ
МКАД-107
Второе Московское малое кольцо
БАТЫБИНО
КУРИЛОВО
САТИНО-ТАТАРСКОЕ
П. СПОРТБАЗЫ
ЧЕГОДАЕВО
САЛЬКОВО
СВИТИНО
ЗЫБИНО

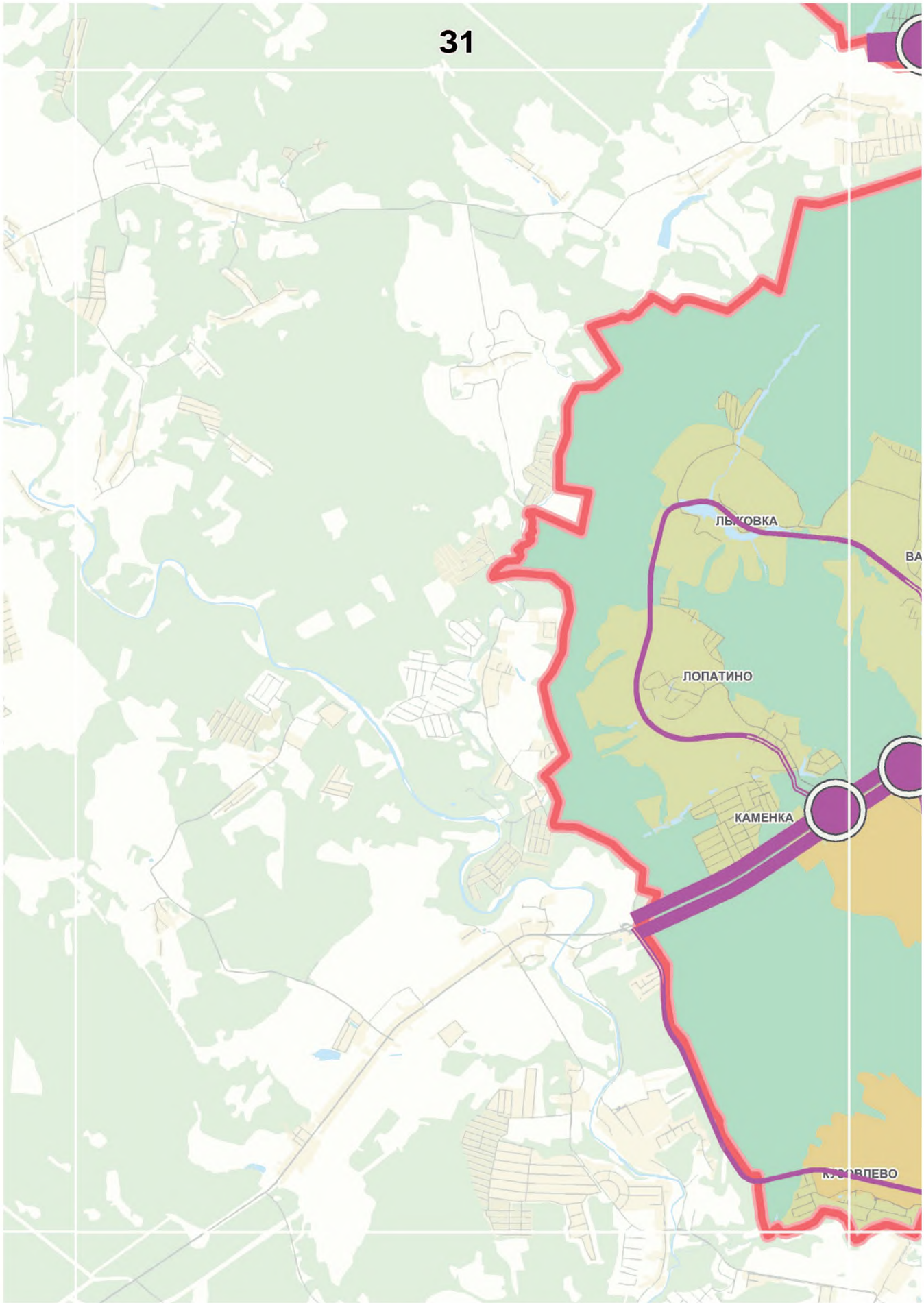
31
ЛЫКОВКА
ЛОПАТИНО
КАМЕНКА

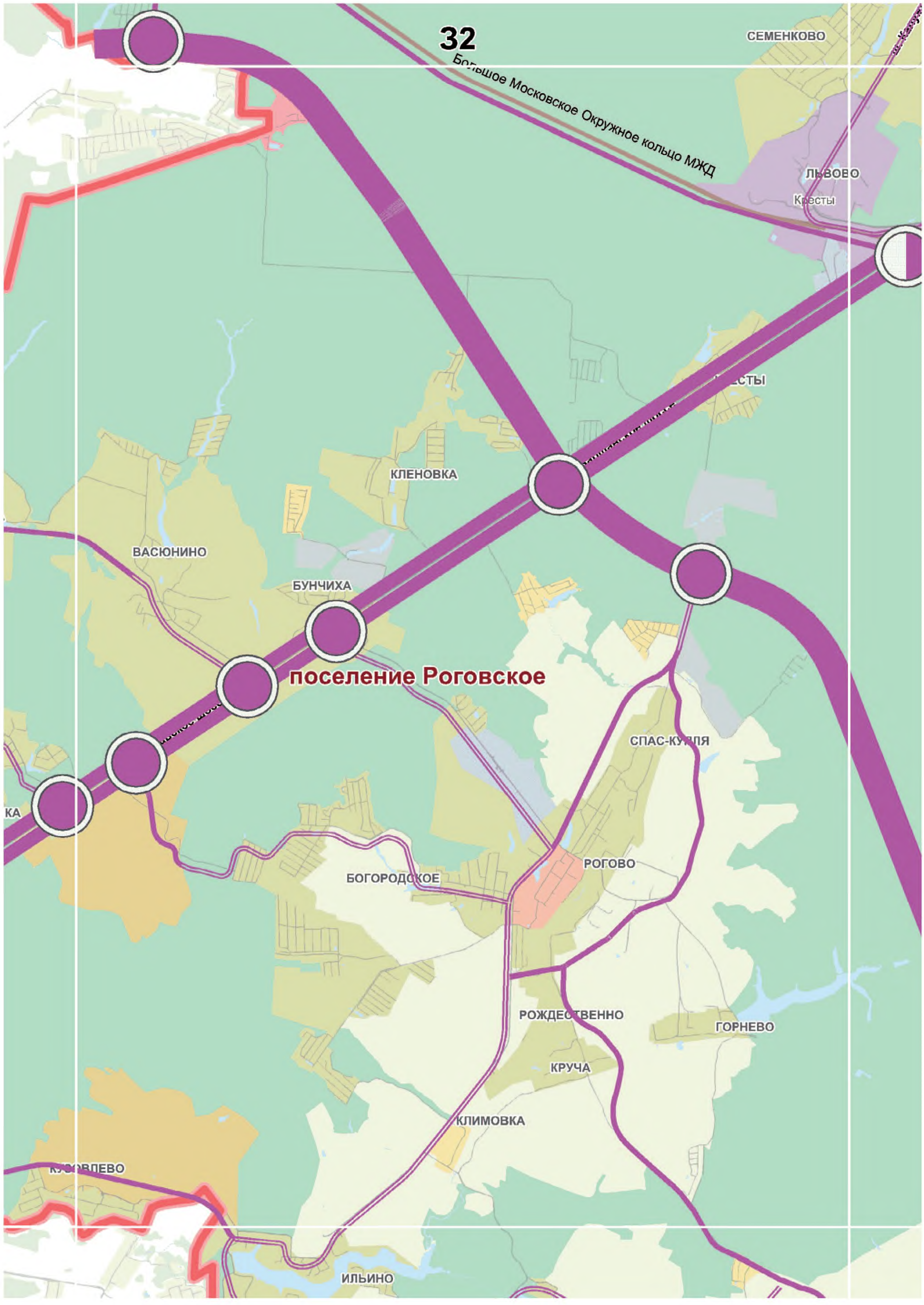
32
Большое Московское Окружное кольцо МЖД
СЕМЕНКОВО
ЛЬВОВО
Кресты
КЛЕНОВКА
ВАСЮНИНО
БУНЧИХА
поселение Роговское
СПАС-КУЛЯ
РОГОВО
БОГОРОДСКОЕ
РОЖДЕСТВЕННО
ГОРНЕВО
КРУЧА
КЛИМОВКА
ИЛЬИНО

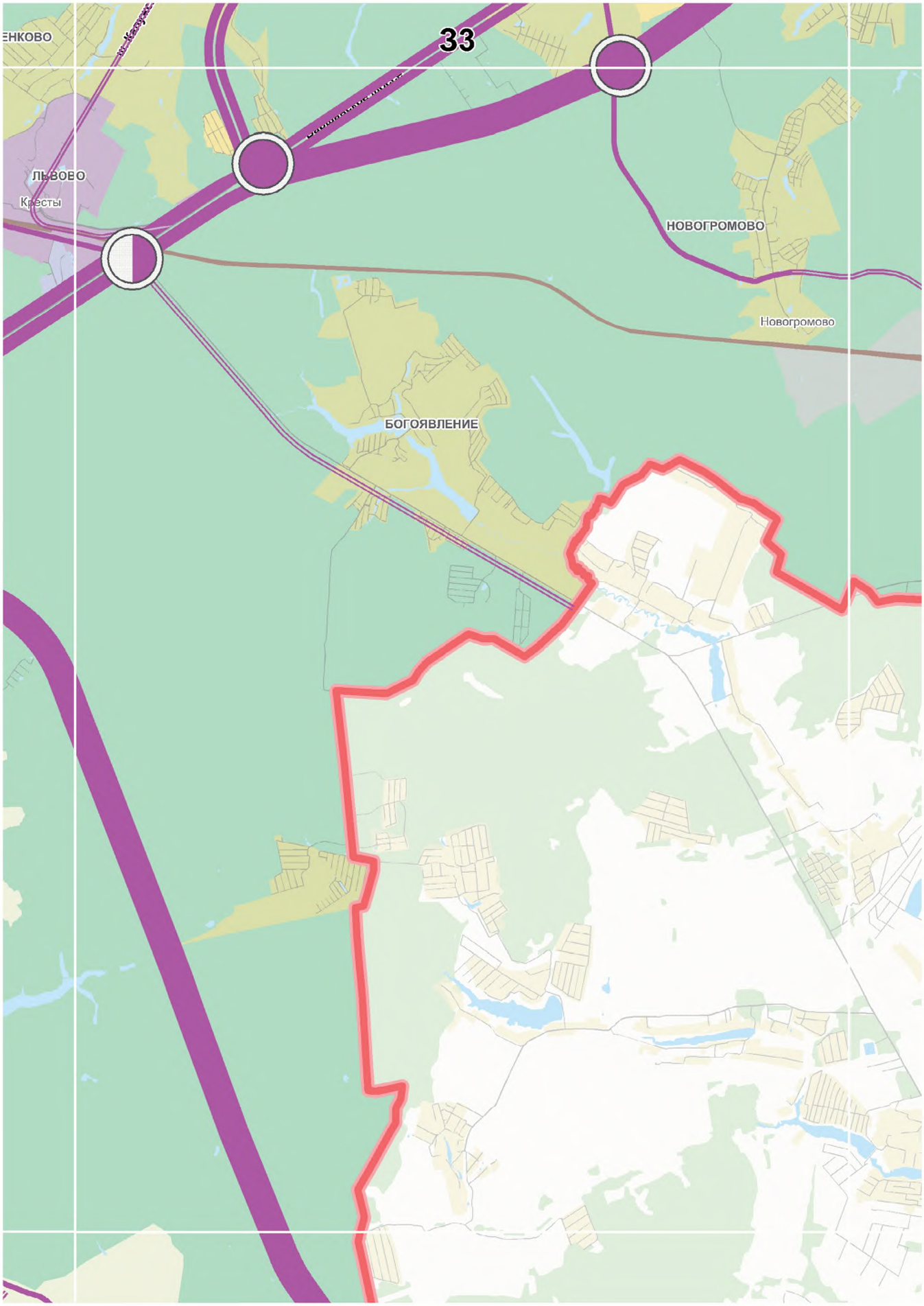
ЕНКОВО
33
ЛЬВОВО
Кресты
НОВОГРОМОВО
Новогромово
БОГОЯВЛЕНИЕ

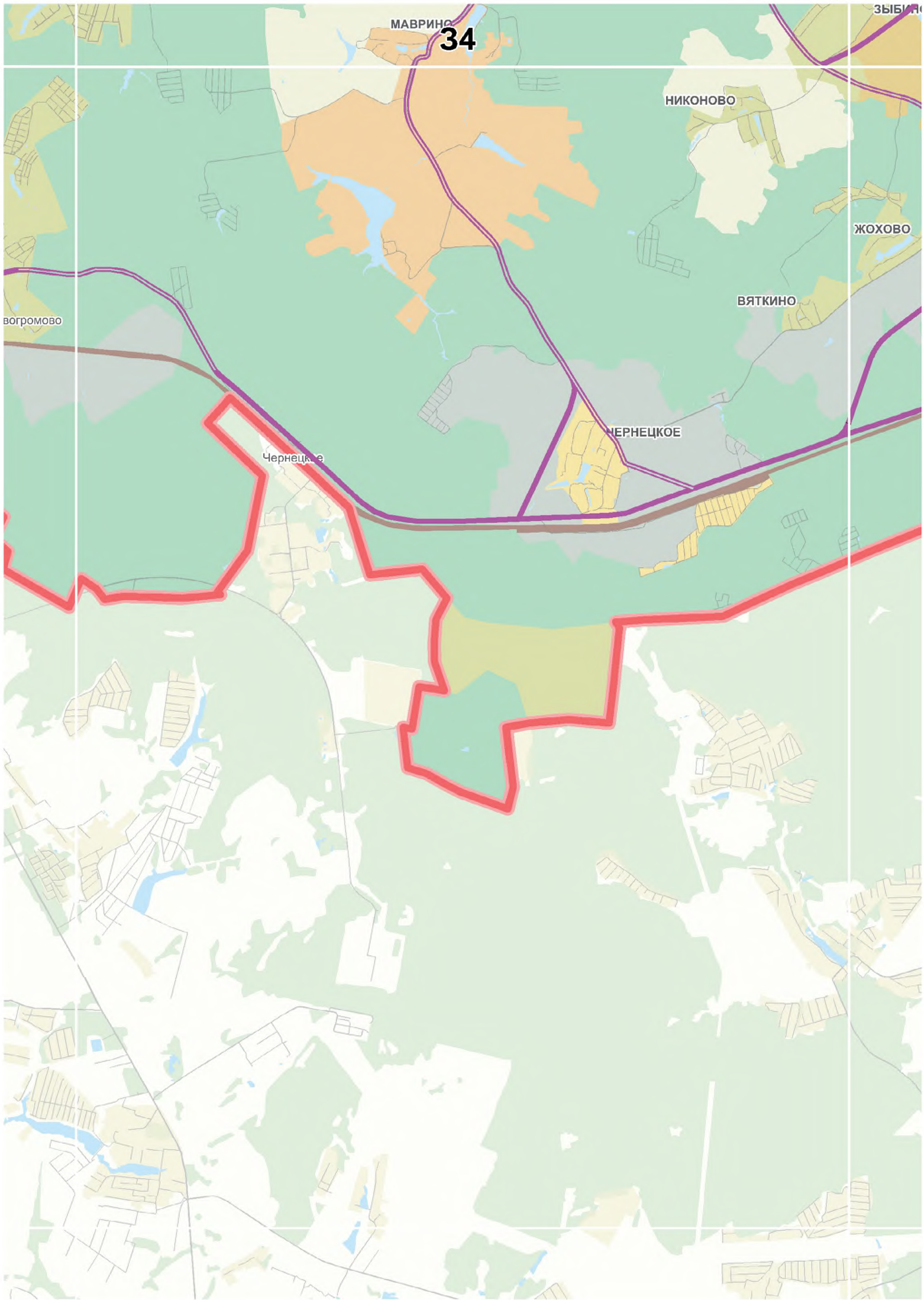
34
МАВРИНО
НИКОНОВО
ЖОХОВО
ВЯТКИНО
ЧЕРНЕЦКОЕ
Чернецкое

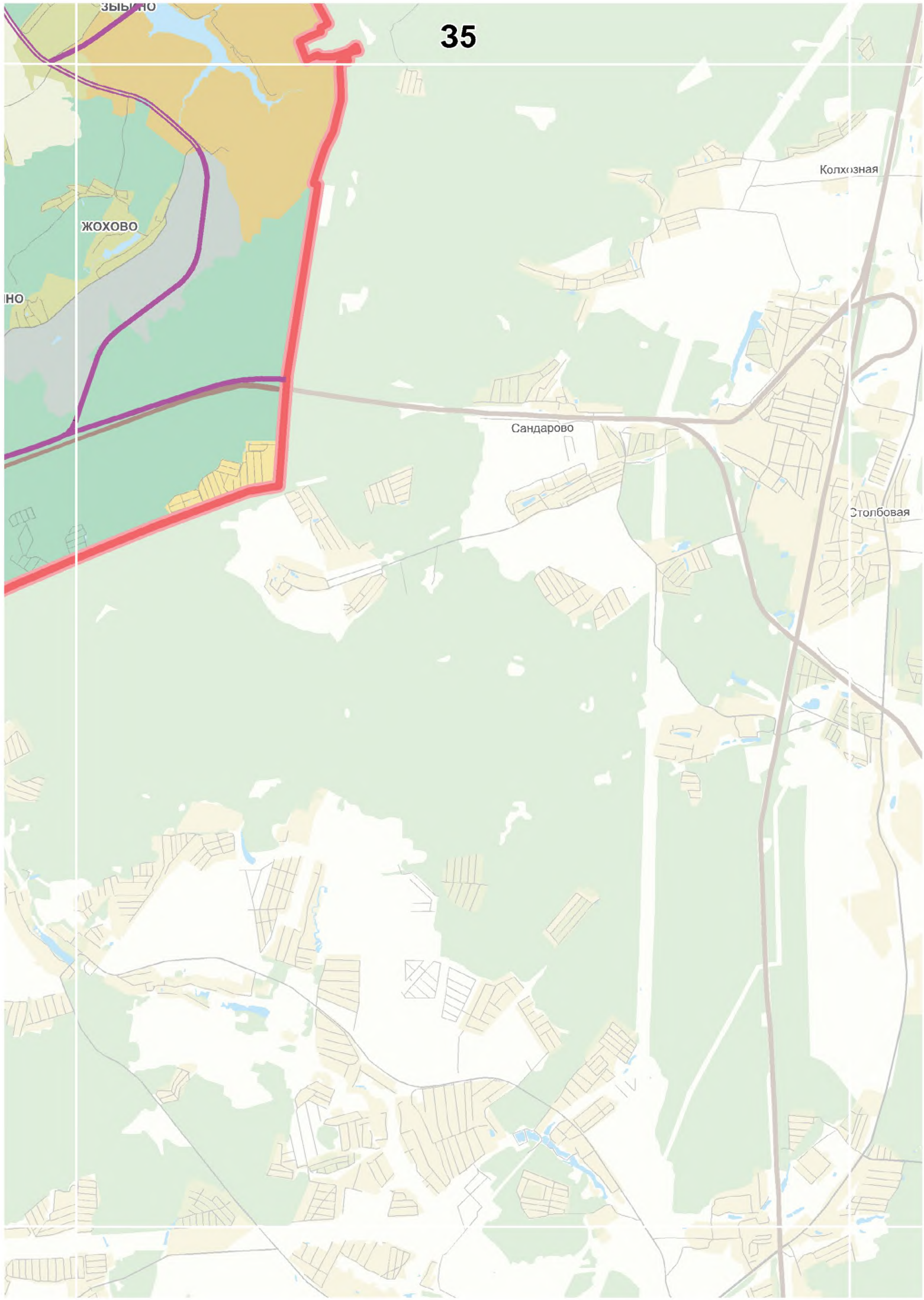
35
ЖОХОВО
Сандарово
Колхозная
Столбовая

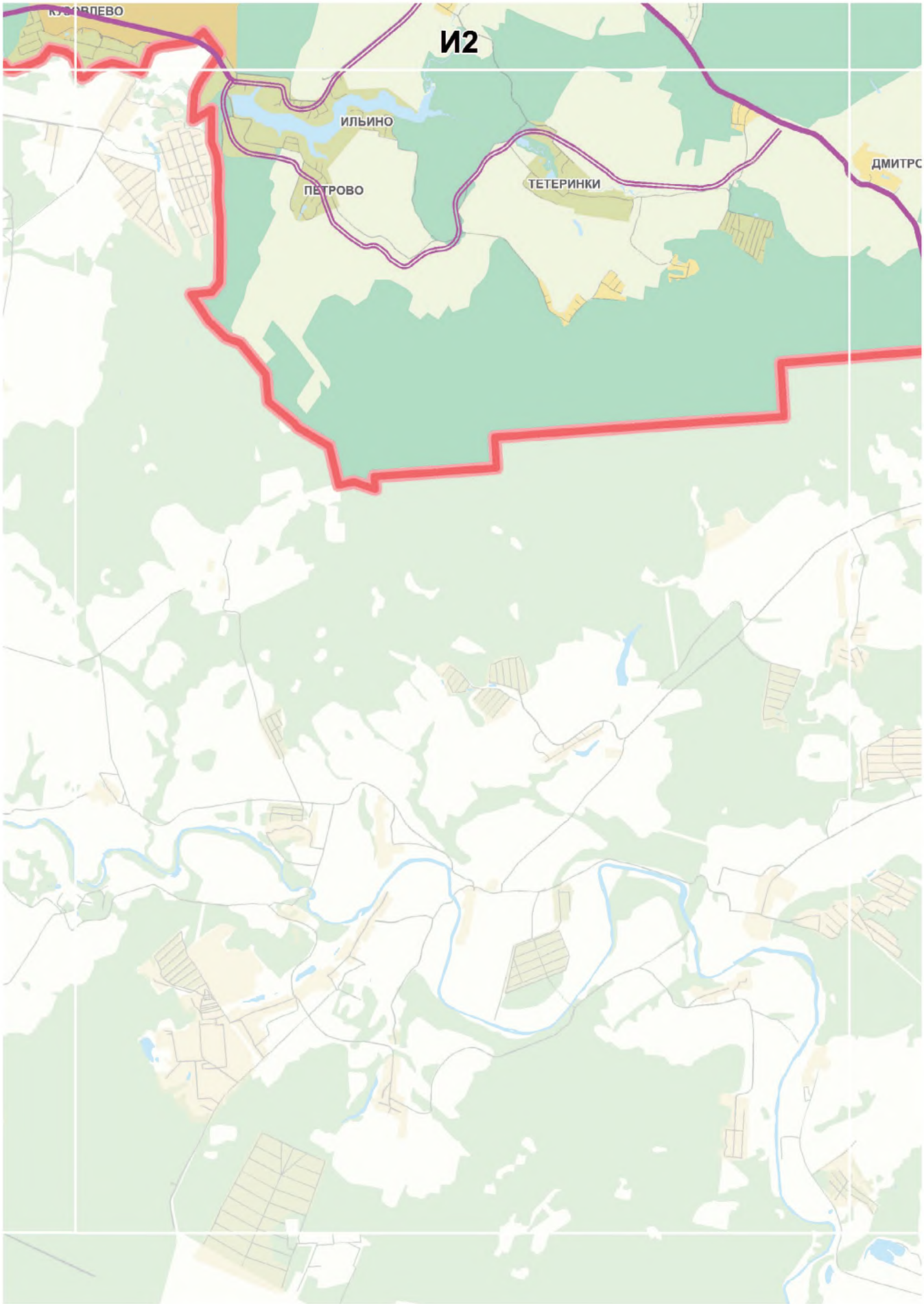
И2
ИЛЬИНО
ПЕТРОВО
ТЕТЕРИНКИ

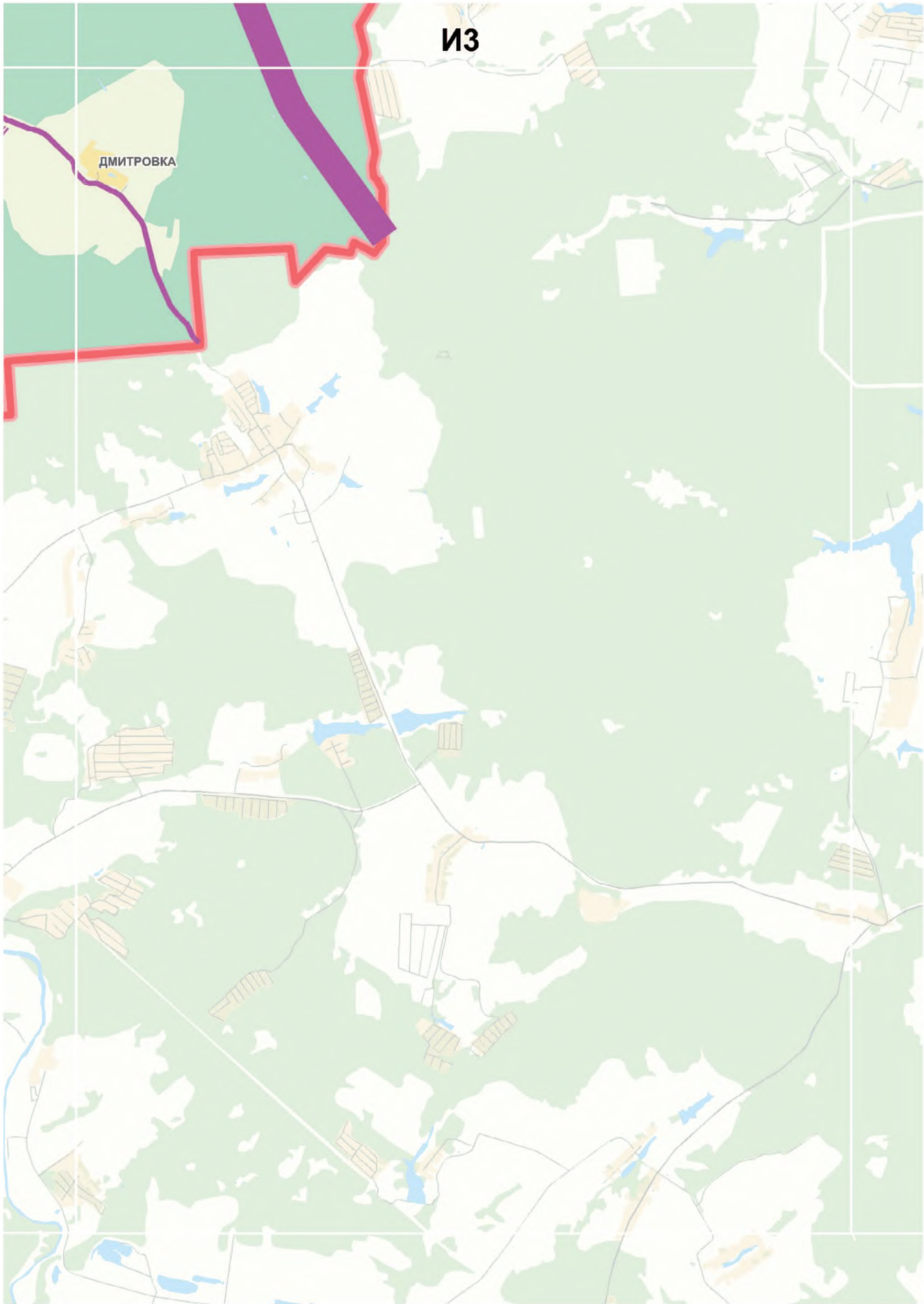
ИЗ
ДМИТРОВКА

1.3. Планируемое размещение объектов социальной инфраструктуры федерального, регионального значения, иных объектов регионального значения на присоединенных территориях

Масштаб 1:50000

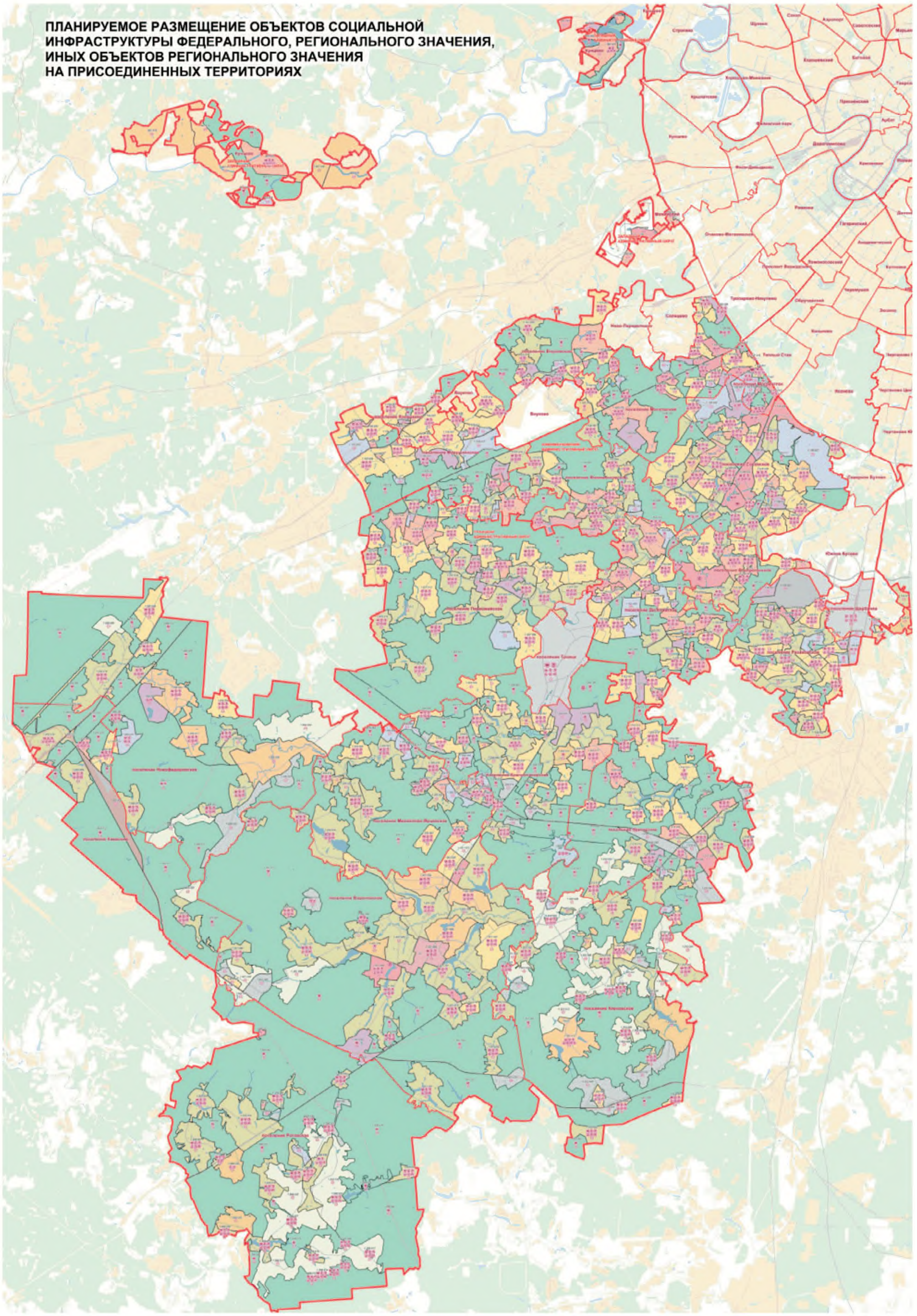
ПЛАНИРУЕМОЕ РАЗМЕЩЕНИЕ ОБЪЕКТОВ СОЦИАЛЬНОЙ
ИНФРАСТРУКТУРЫ ФЕДЕРАЛЬНОГО, РЕГИОНАЛЬНОГО ЗНАЧЕНИЯ,
ИНЫХ ОБЪЕКТОВ РЕГИОНАЛЬНОГО ЗНАЧЕНИЯ
НА ПРИСОЕДИНЕННЫХ ТЕРРИТОРИЯХ

СХЕМА РАСПОЛОЖЕНИЯ ЛИСТОВ КАРТЫ
МАСШТАБ 1:50000

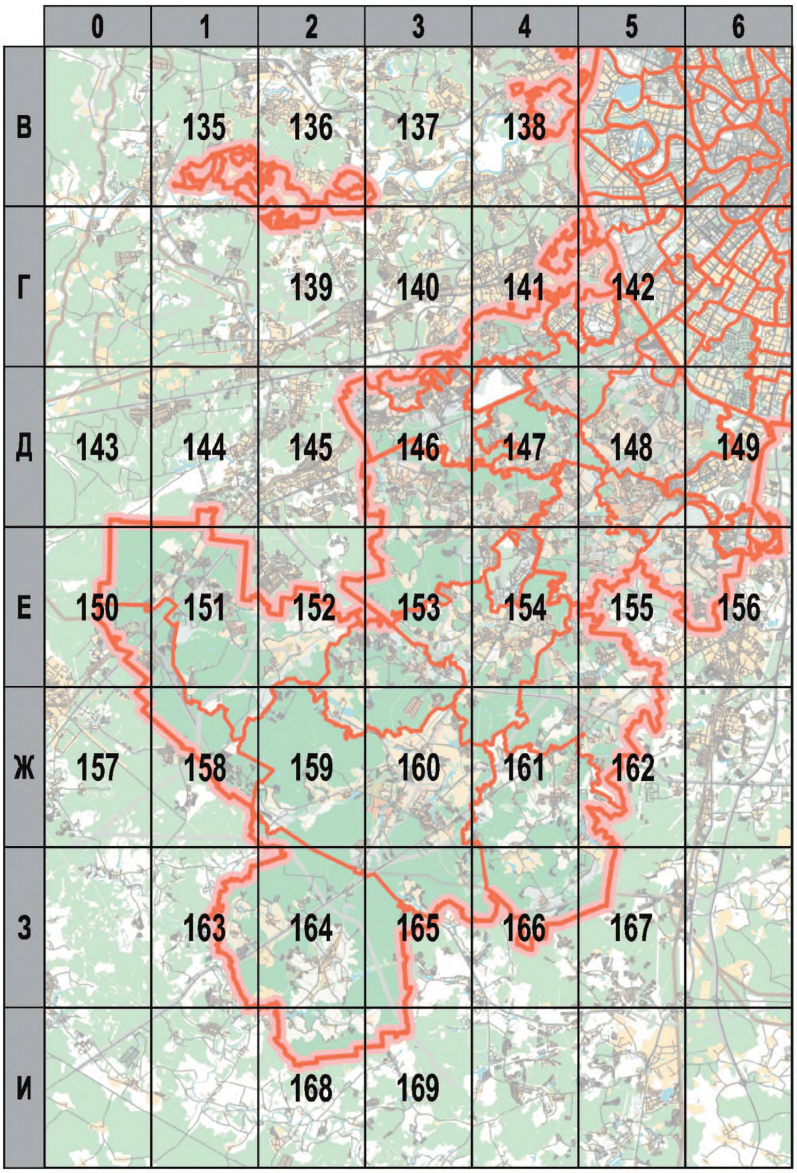

33 - НОМЕР СТРАНИЦЫ АТЛАСА, НА КОТОРОЙ РАСПОЛОЖЕН СООТВЕТСТВУЮЩИЙ ЛИСТ КАРТЫ

УСЛОВНЫЕ ОБОЗНАЧЕНИЯ:

ОБЪЕКТЫ ФЕДЕРАЛЬНОГО, РЕГИОНАЛЬНОГО ЗНАЧЕНИЯ, ПЛАНИРУЕМЫЕ К СТРОИТЕЛЬСТВУ, РЕКОНСТРУКЦИИ В ПРЕДЕЛАХ ФУНКЦИОНАЛЬНЫХ ЗОН ПОД НОМЕРОМ КОТОРЫХ ОНИ УКАЗАНЫ 1.)	**ФЕДЕРАЛЬНОГО ЗНАЧЕНИЯ**	**РЕГИОНАЛЬНОГО ЗНАЧЕНИЯ**
учебно - образовательного значения		
здравоохранения		
социального обеспечения		
культурно - досугового назначения		
спортивного назначения		
торгово - бытового назначения за исключением кладбищ		
отдыха и туризма		
иные объекты регионального назначения, за исключением объектов транспортной, инженерной инфраструктуры		

———— границы функциональных зон

1106006 номер функциональной зоны

1.) Расположение зон планируемого размещения объектов и их земельных участков в переделах функциональных зон или иных территорий устанавливается документацией по планировке территорий

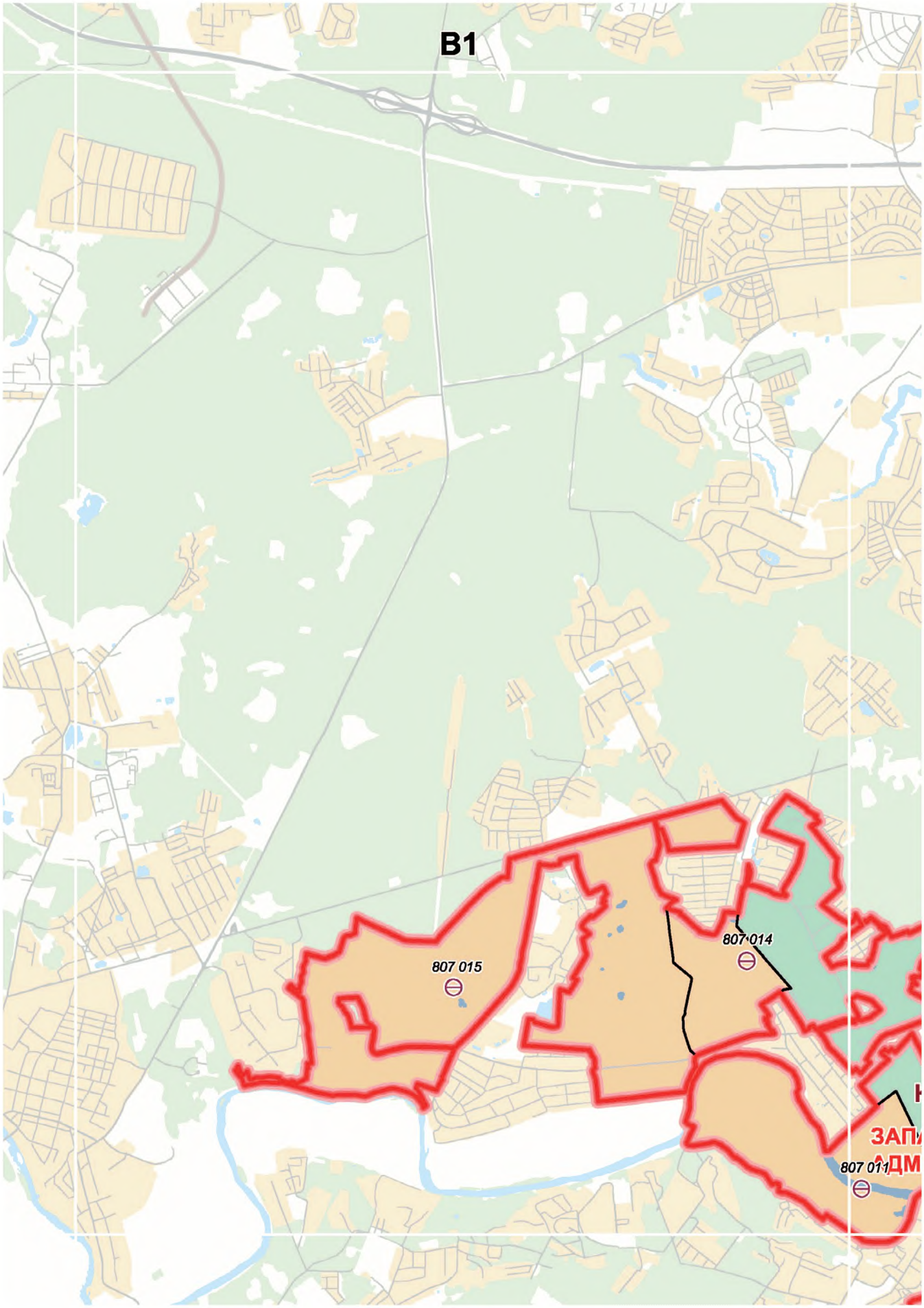
B1
807 015
807 014
807 011

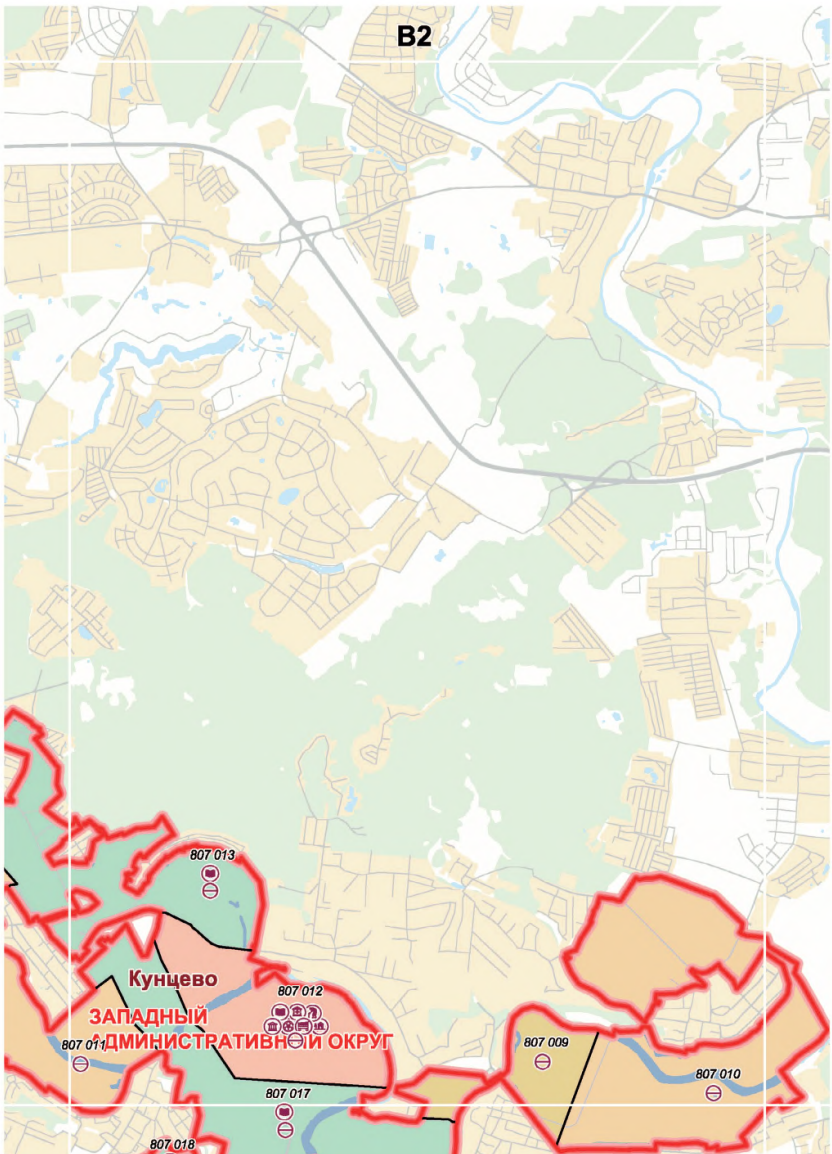
B2
807 013
Кунцево
807 012
ЗАПАДНЫЙ
АДМИНИСТРАТИВНЫЙ ОКРУГ
807 011
807 009
807 010
807 017
807 018

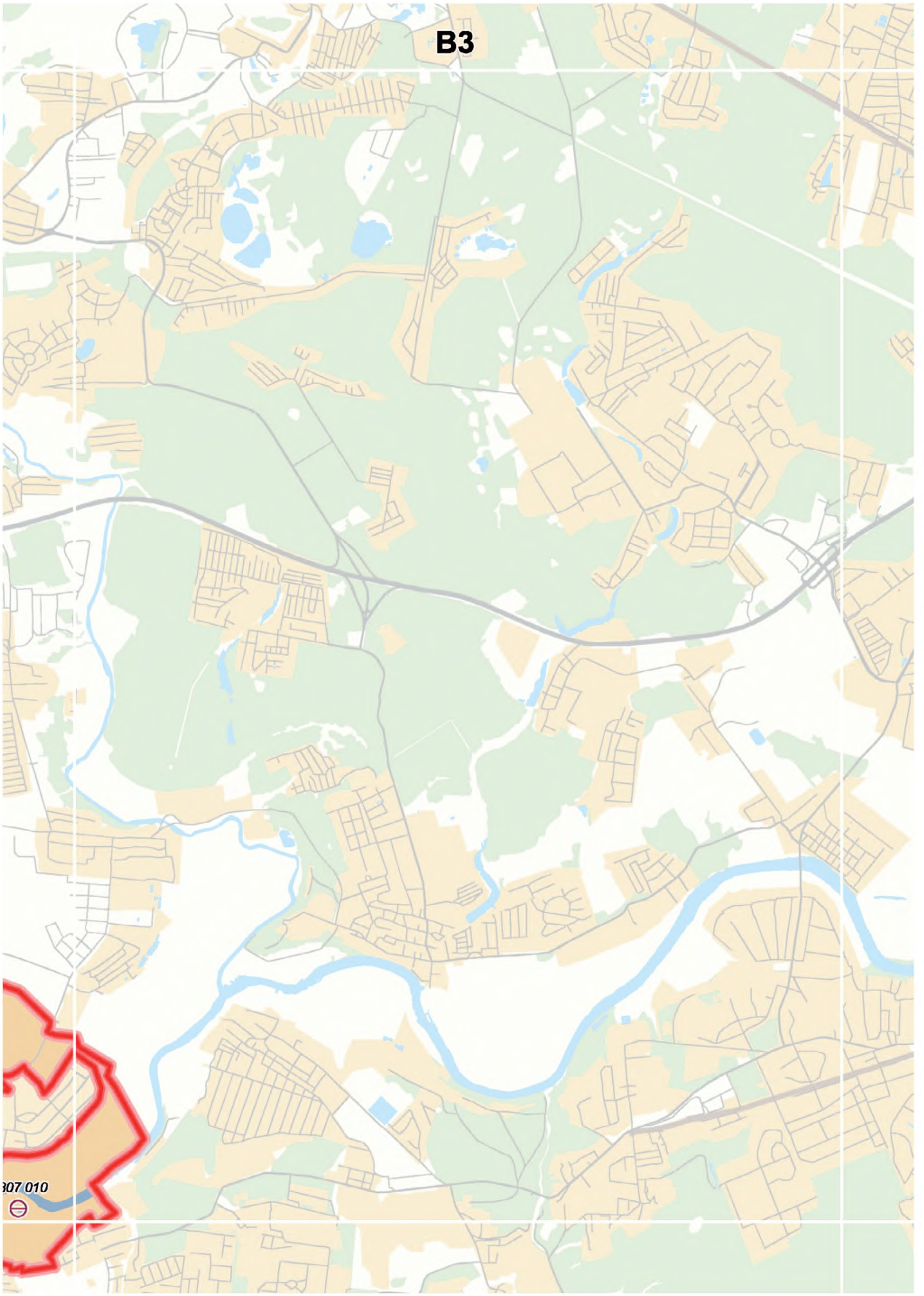
В3
307 010

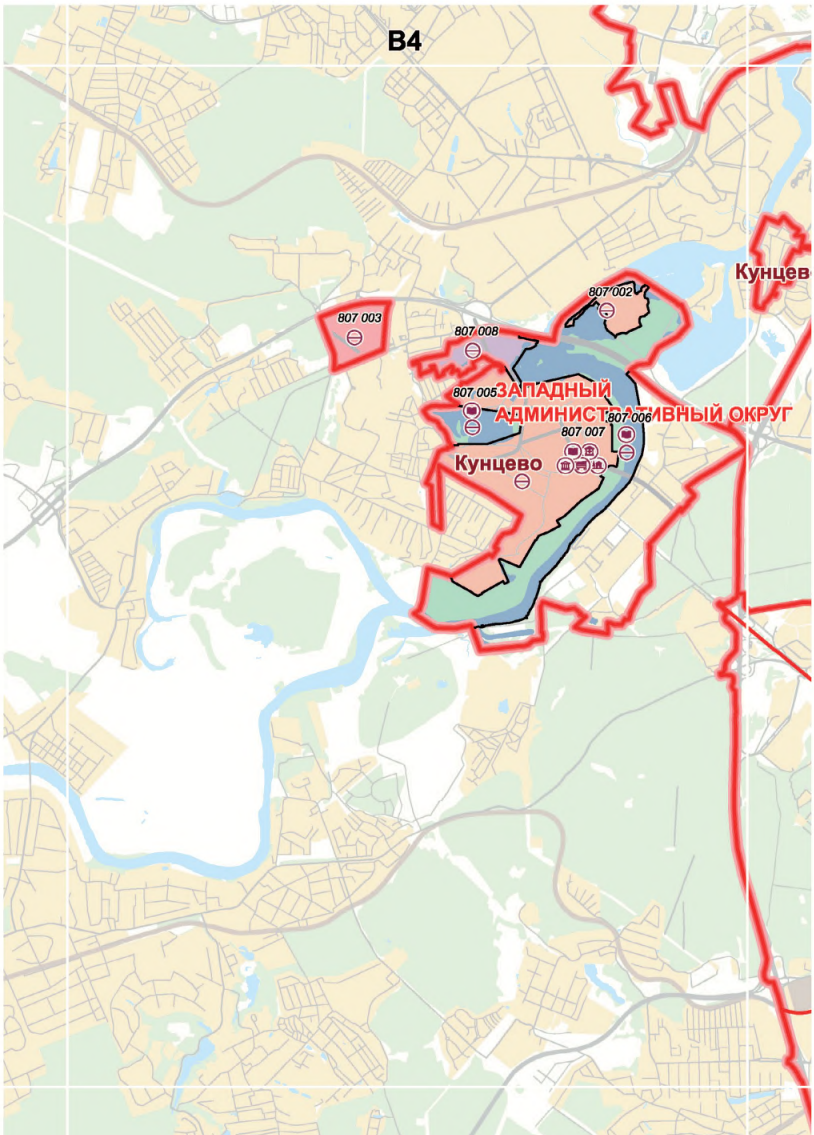
В4
Кунцев
807 002
807 003
807 008
807 005
ЗАПАДНЫЙ
АДМИНИСТРАТИВНЫЙ ОКРУГ
807 006
807 007
Кунцево

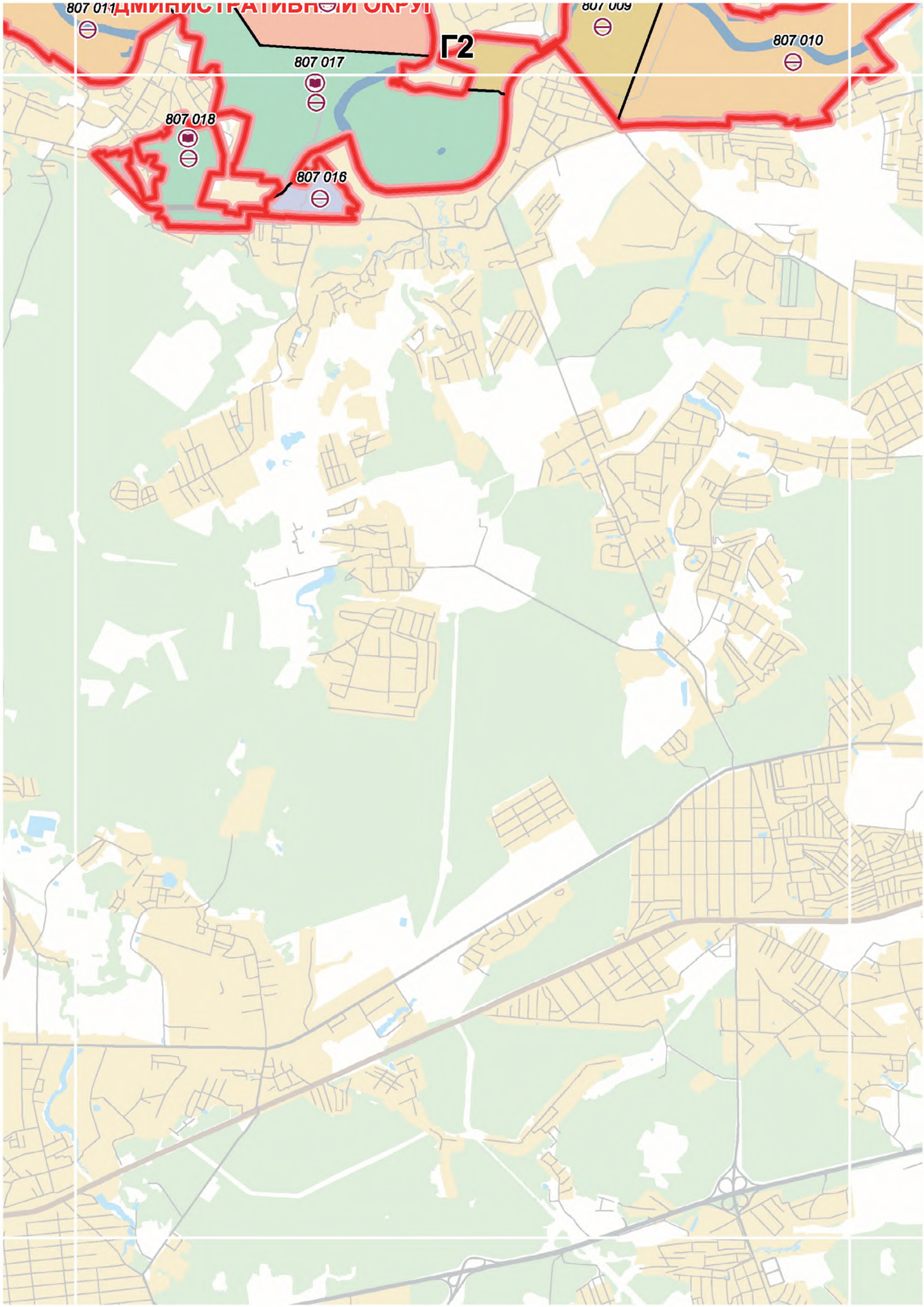
807 011
807 009
807 010
Г2
807 017
807 018
807 016

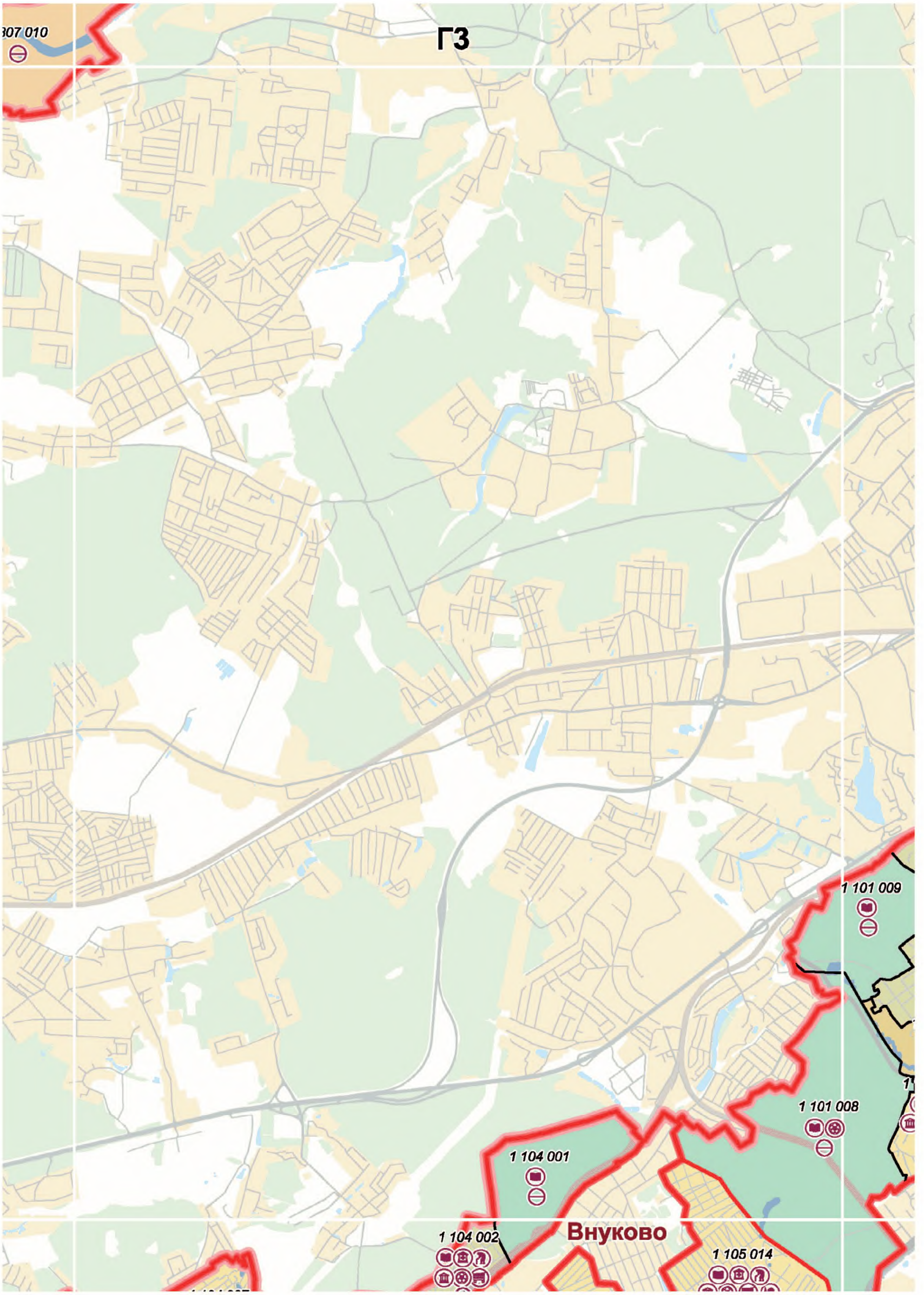
ГЗ
1 101 009
1 101 008
1 104 001
1 104 002
Внуково
1 105 014

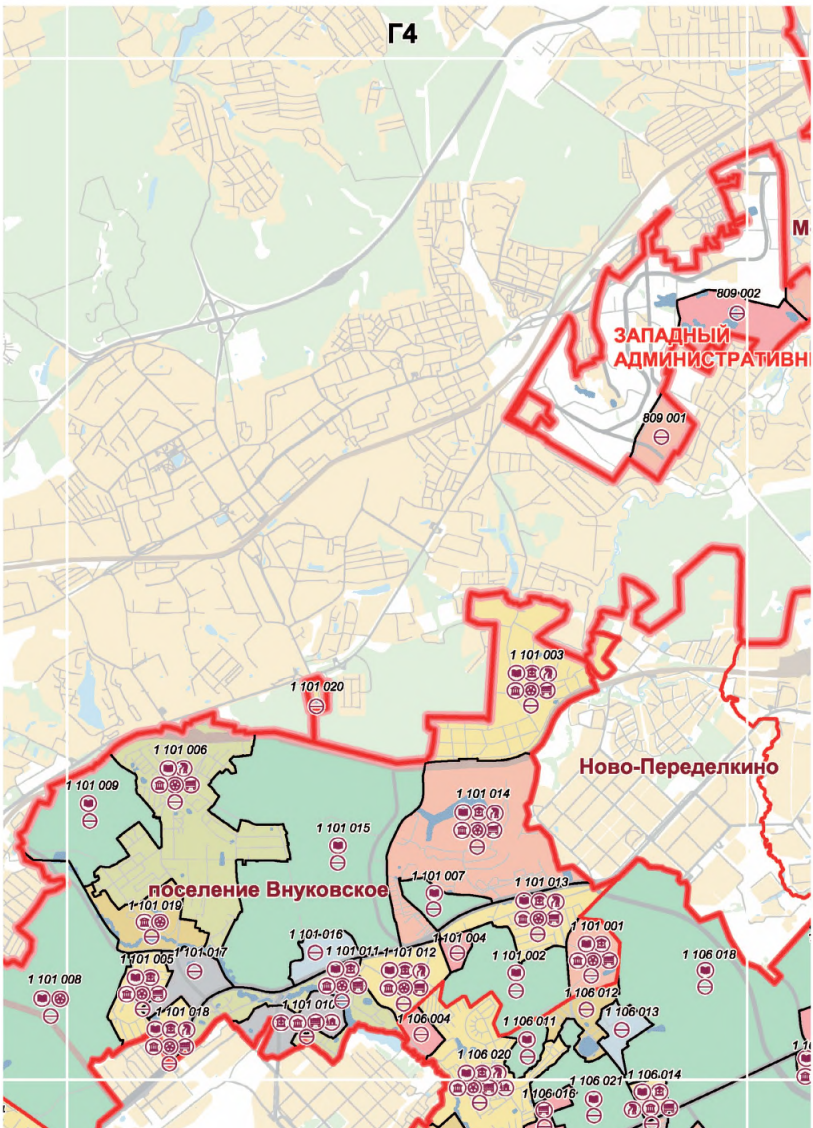
Г4
809 002
ЗАПАДНЫЙ
809 001
1 101 003
1 101 020
1 101 006
1 101 009
Ново-Переделкино
1 101 014
1 101 015
1 101 007
1 101 013
поселение Внуковское
1 101 019
1 101 001
1 101 016
1 101 004
1 106 018
1 101 005
1 101 017
1 101 011
1 101 012
1 101 002
1 101 008
1 106 012
1 101 018
1 101 010
1 106 013
1 106 004
1 106 011
1 106 020
1 106 021
1 106 014
1 106 016
1 106 017

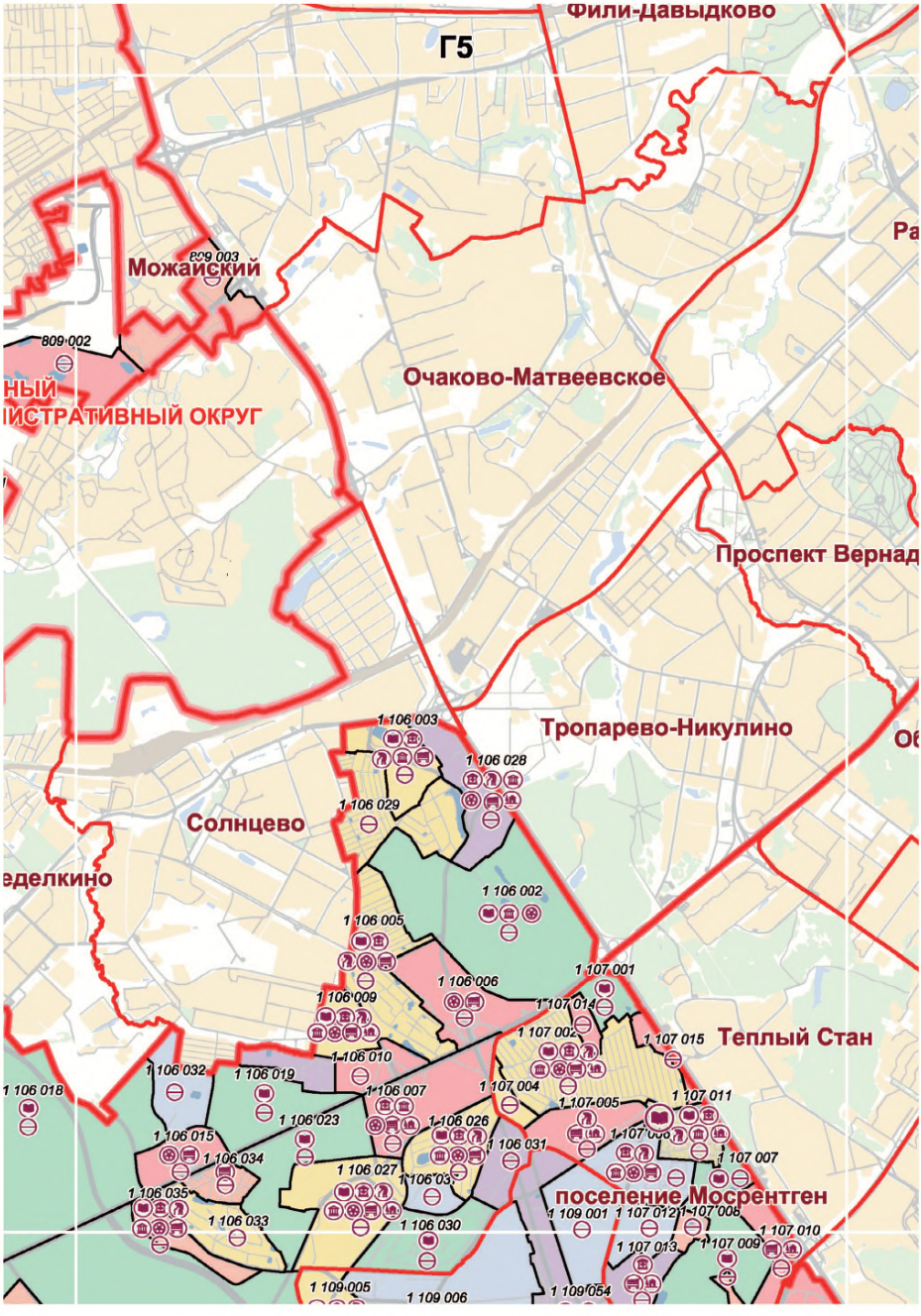
Г5
Фили-Давыдково
Можайский
809 003
809 002
Очаково-Матвеевское
Проспект Вернад
Тропарево-Никулино
Солнцево
1 106 003
1 106 028
1 106 029
1 106 002
1 106 005
1 106 006
1 106 009
1 106 010
1 106 032
1 106 019
1 106 018
1 106 023
1 106 015
1 106 034
1 106 035
1 106 033
1 106 027
1 106 007
1 106 026
1 106 031
1 106 030
1 107 001
1 107 014
1 107 002
1 107 015
Теплый Стан
1 107 004
1 107 005
1 107 011
1 107 007
поселение Мосрентген
1 109 001
1 107 012
1 107 008
1 107 010
1 107 013
1 107 009
1 109 005
1 109 006
1 109 054

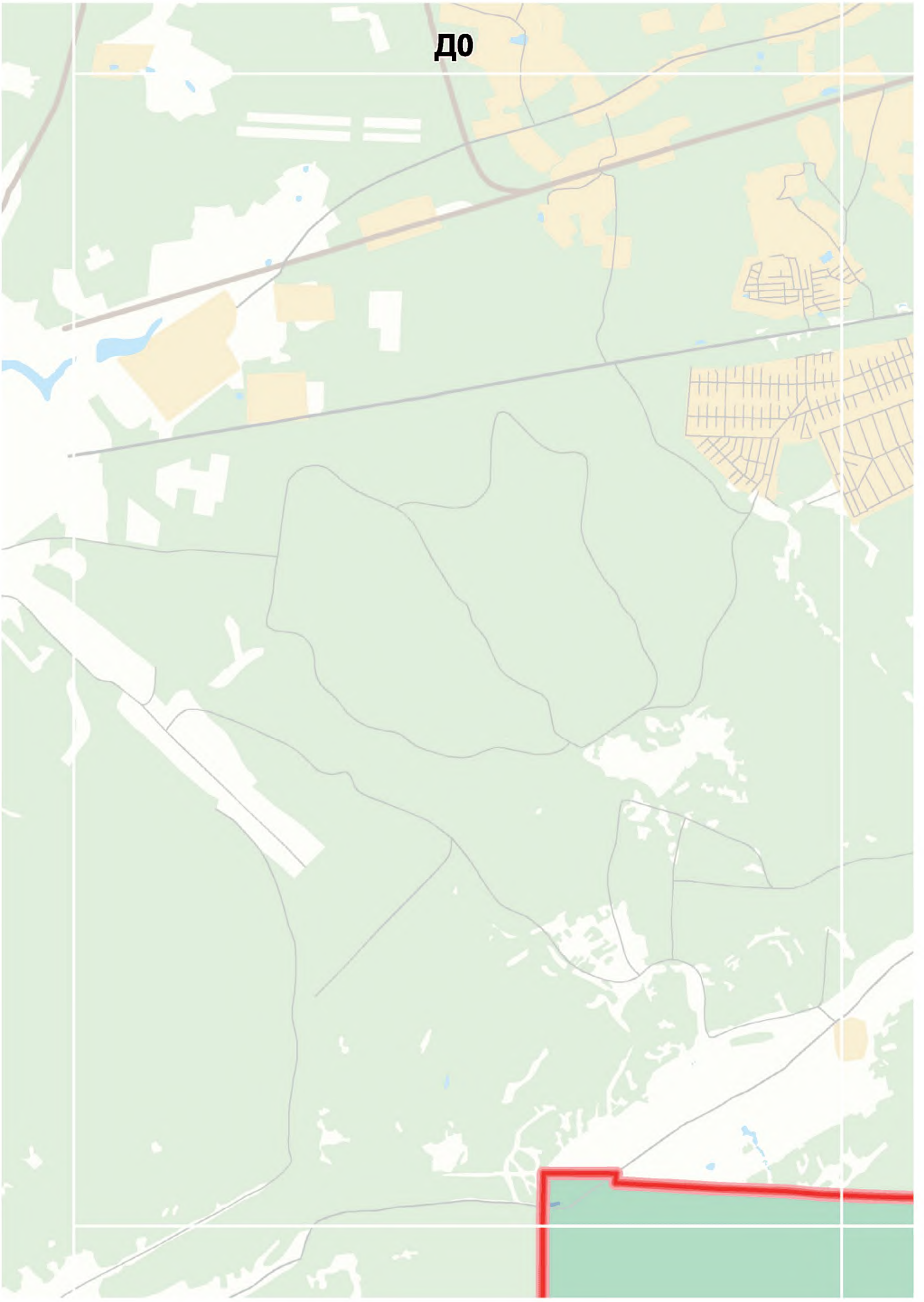
до

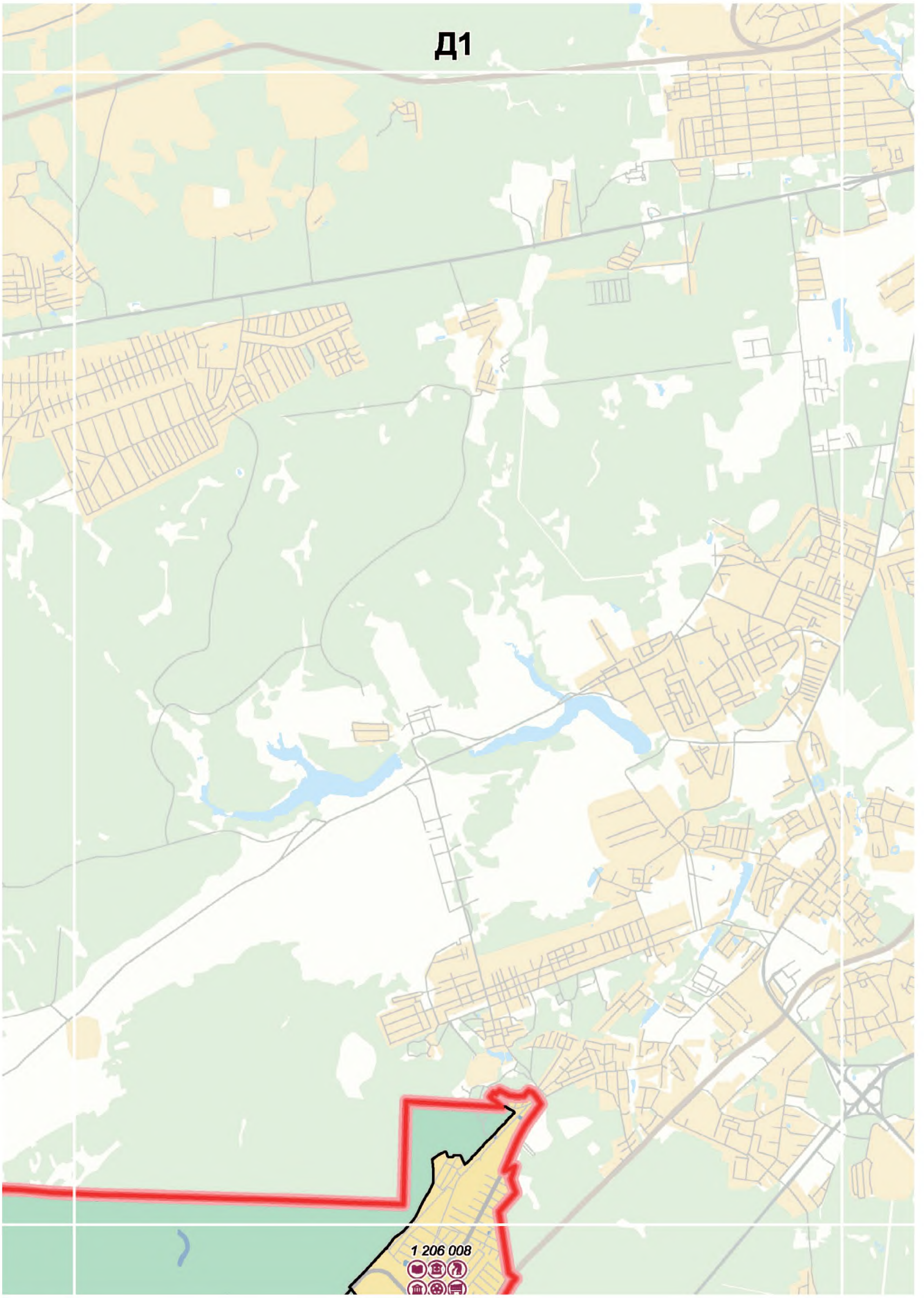
Д1
1 206 008

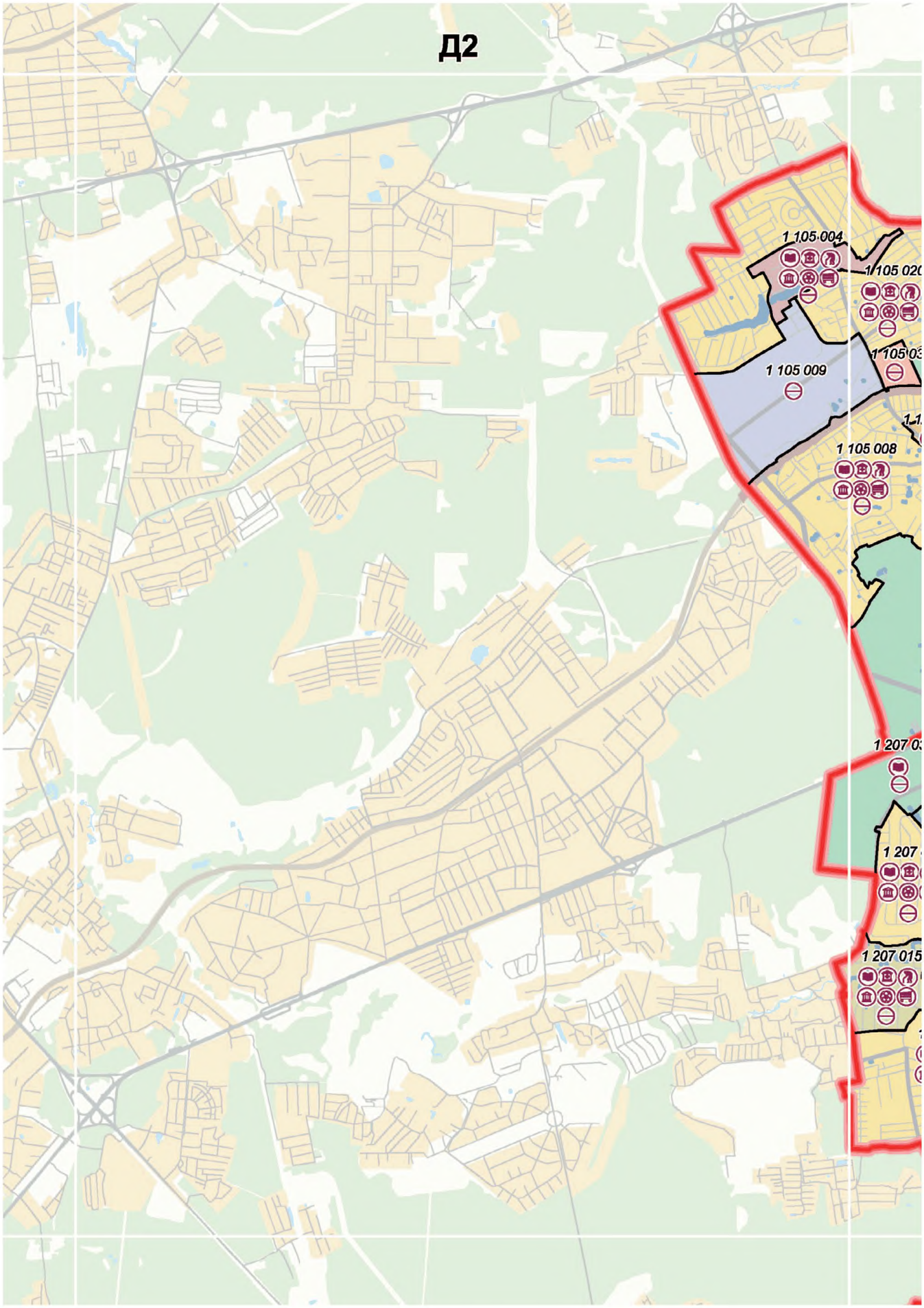
Д2
1 105 004
1 105 009
1 105 008
1 207 015

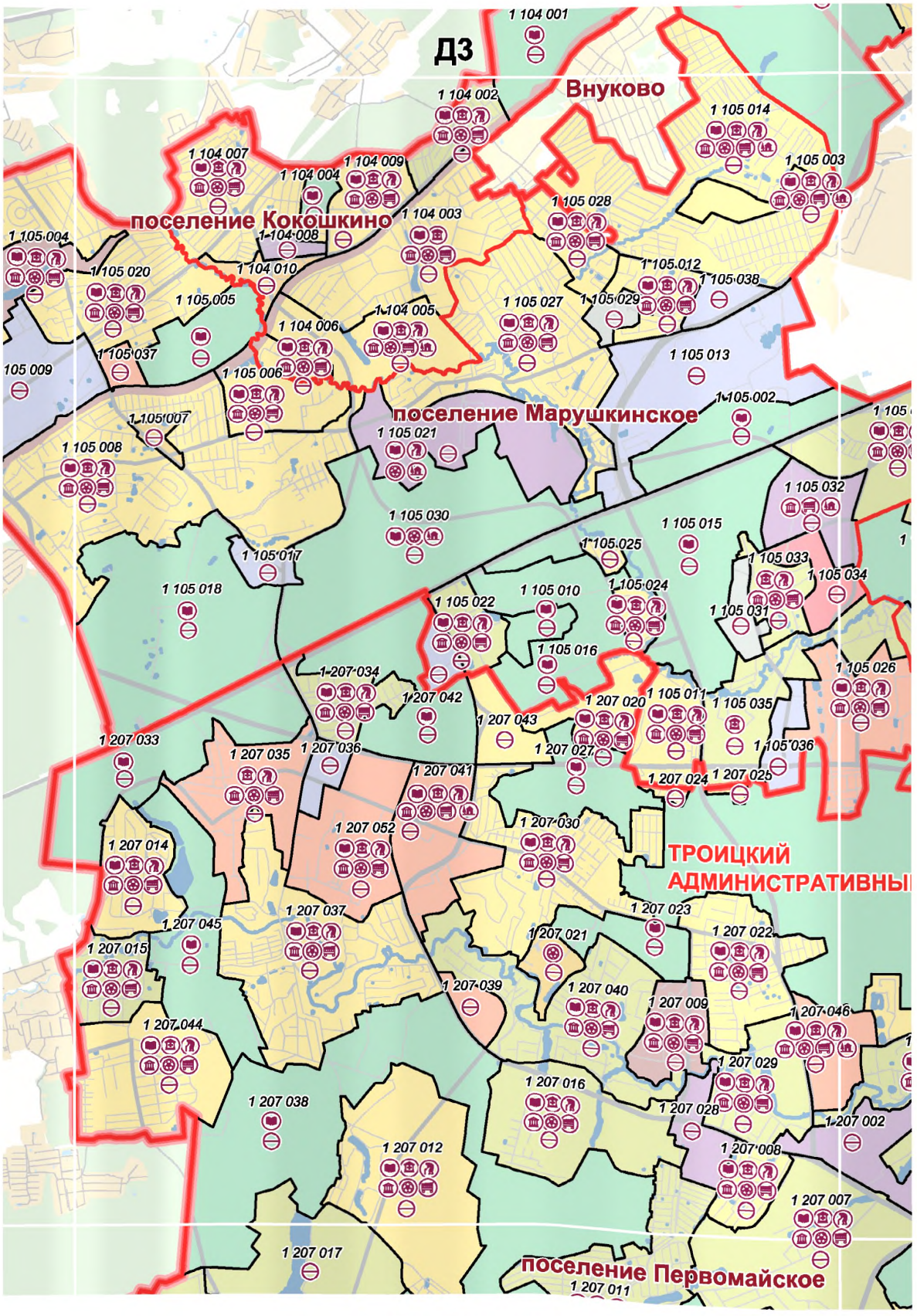
ДЗ
Внуково
поселение Кокошкино
поселение Марушкинское
ТРОИЦКИЙ АДМИНИСТРАТИВНЫ
поселение Первомайское
1 104 001
1 104 002
1 104 003
1 104 004
1 104 005
1 104 006
1 104 007
1 104 008
1 104 009
1 104 010
1 105 002
1 105 003
1 105 004
1 105 005
1 105 006
1 105 007
1 105 008
1 105 009
1 105 010
1 105 011
1 105 012
1 105 013
1 105 014
1 105 015
1 105 016
1 105 017
1 105 018
1 105 020
1 105 021
1 105 022
1 105 024
1 105 025
1 105 026
1 105 027
1 105 028
1 105 029
1 105 030
1 105 031
1 105 032
1 105 033
1 105 034
1 105 035
1 105 036
1 105 037
1 105 038
1 207 007
1 207 008
1 207 009
1 207 011
1 207 012
1 207 014
1 207 015
1 207 016
1 207 017
1 207 020
1 207 021
1 207 022
1 207 023
1 207 024
1 207 025
1 207 027
1 207 028
1 207 029
1 207 030
1 207 033
1 207 034
1 207 035
1 207 036
1 207 037
1 207 038
1 207 039
1 207 040
1 207 041
1 207 042
1 207 043
1 207 044
1 207 045
1 207 046
1 207 052

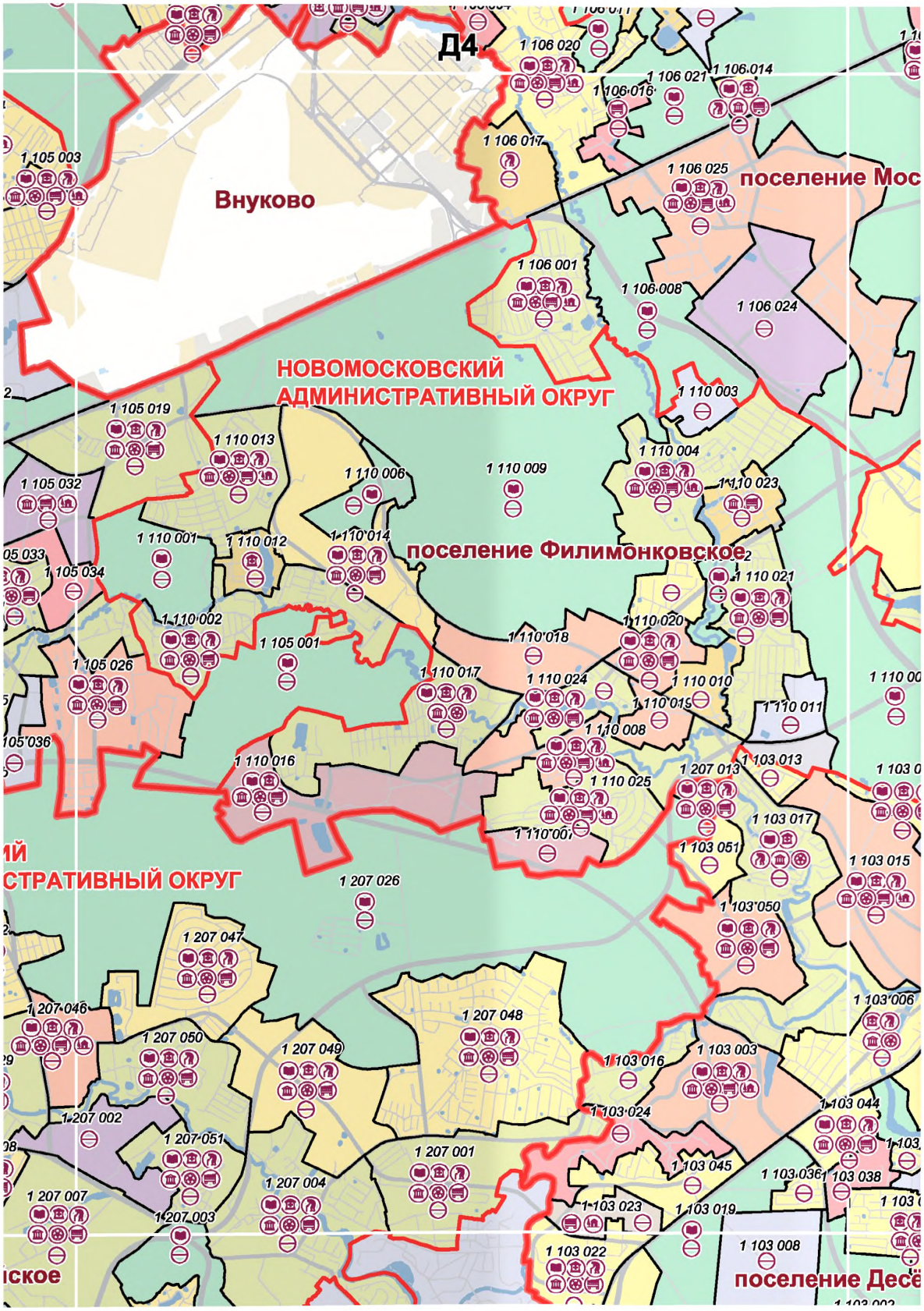
Д4
Внуково
НОВОМОСКОВСКИЙ
АДМИНИСТРАТИВНЫЙ ОКРУГ
поселение Филимонковское
поселение Мос
поселение Десё
1 106 020
1 106 021
1 106 014
1 106 016
1 106 017
1 106 025
1 106 001
1 106 008
1 106 024
1 105 003
1 105 019
1 110 013
1 110 003
1 110 004
1 110 009
1 110 006
1 110 023
1 105 032
1 110 001
1 110 012
1 110 014
1 105 034
1 110 021
1 110 002
1 105 001
1 110 020
1 110 018
1 105 026
1 110 017
1 110 024
1 110 010
1 110 015
1 110 011
1 110 008
1 110 016
1 110 025
1 207 013
1 103 013
1 103 017
1 103 051
1 103 015
1 103 050
1 207 026
1 207 047
1 207 046
1 207 048
1 207 050
1 207 049
1 103 016
1 103 003
1 103 006
1 103 044
1 207 002
1 103 024
1 207 051
1 207 001
1 103 045
1 103 038
1 207 007
1 207 003
1 207 004
1 103 023
1 103 019
1 103 022
1 103 008

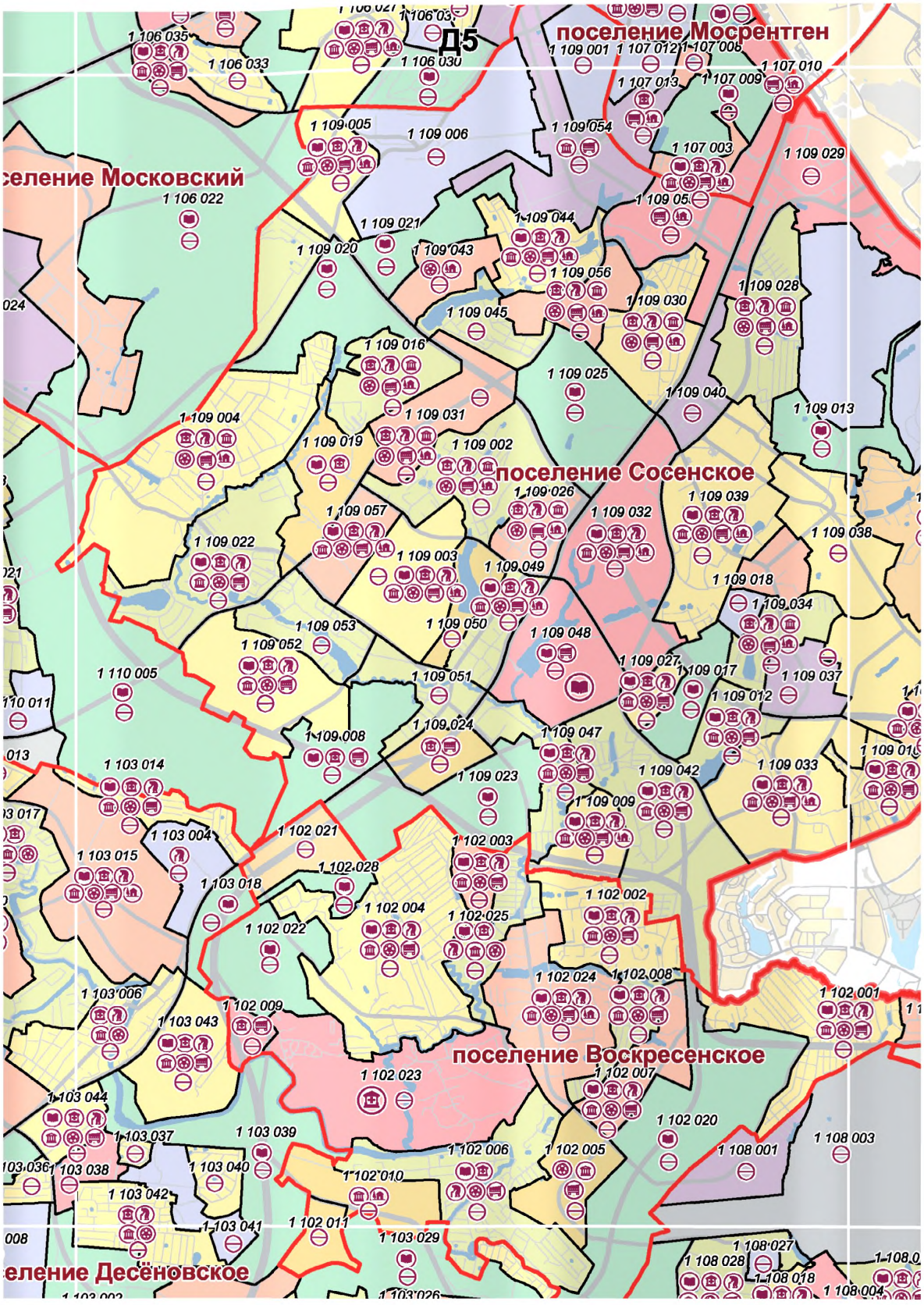
Д5
поселение Мосрентген
поселение Московский
поселение Сосенское
поселение Воскресенское
еление Десёновское
1 106 035
1 106 033
1 106 030
1 109 001
1 107 012
1 107 008
1 107 010
1 107 013
1 107 009
1 109 005
1 109 006
1 109 054
1 107 003
1 109 029
1 106 022
1 109 021
1 109 044
1 109 020
1 109 043
1 109 056
1 109 028
1 109 030
1 109 045
1 109 016
1 109 025
1 109 040
1 109 013
1 109 004
1 109 031
1 109 019
1 109 002
1 109 026
1 109 039
1 109 057
1 109 032
1 109 038
1 109 022
1 109 003
1 109 049
1 109 018
1 109 034
1 109 053
1 109 050
1 109 048
1 109 052
1 109 027
1 109 017
1 109 037
1 110 005
1 109 051
1 109 012
1 109 008
1 109 024
1 109 047
1 109 042
1 109 033
1 109 023
1 109 009
1 103 014
1 103 004
1 102 021
1 102 003
1 103 015
1 102 028
1 103 018
1 102 002
1 102 004
1 102 025
1 102 022
1 102 024
1 102 008
1 102 001
1 103 006
1 102 009
1 103 043
1 102 023
1 102 007
1 103 044
1 102 020
1 103 037
1 103 039
1 108 001
1 108 003
1 103 038
1 103 040
1 102 006
1 102 005
1 102 010
1 103 042
1 103 041
1 102 011
1 103 029
1 108 027
1 108 028
1 108 018
1 108 004

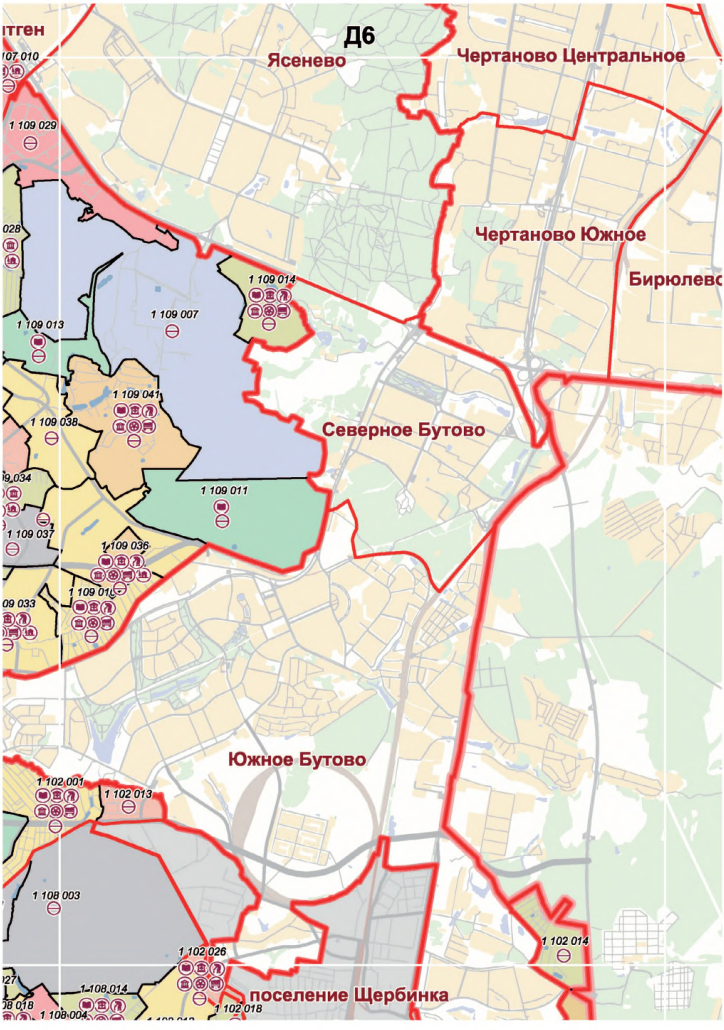
Д6
Ясенево
Чертаново Центральное
Чертаново Южное
Бирюлево
Северное Бутово
Южное Бутово
поселение Щербинка
1 109 029
1 109 014
1 109 007
1 109 013
1 109 041
1 109 038
1 109 011
1 109 037
1 109 036
1 109 010
1 102 001
1 102 013
1 108 003
1 102 026
1 102 014
1 108 014
1 108 004
1 102 018

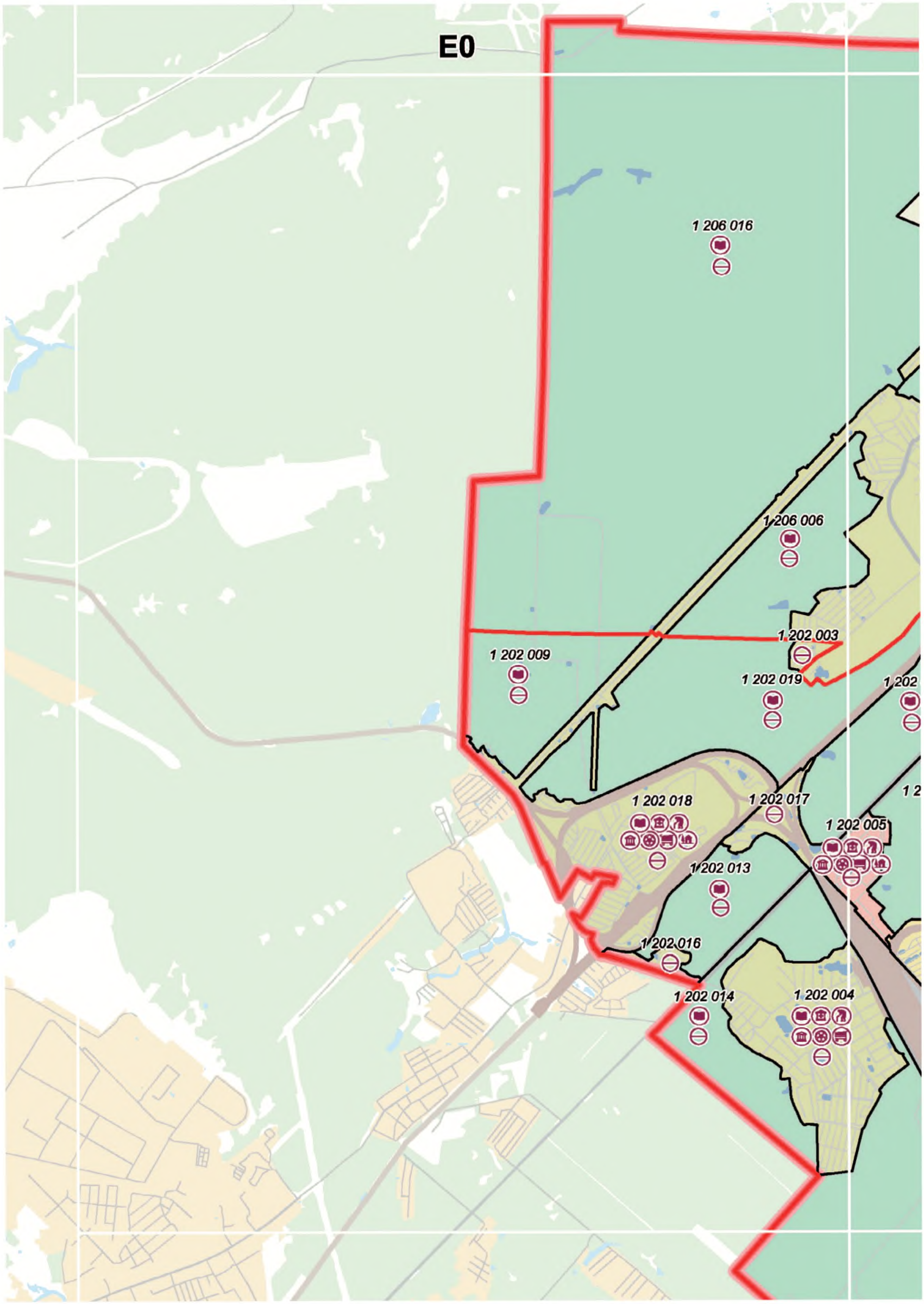
Е0
1 206 016
1 206 006
1 202 003
1 202 009
1 202 019
1 202
1 202 018
1 202 017
1 202 005
1 202 013
1 202 016
1 202 014
1 202 004

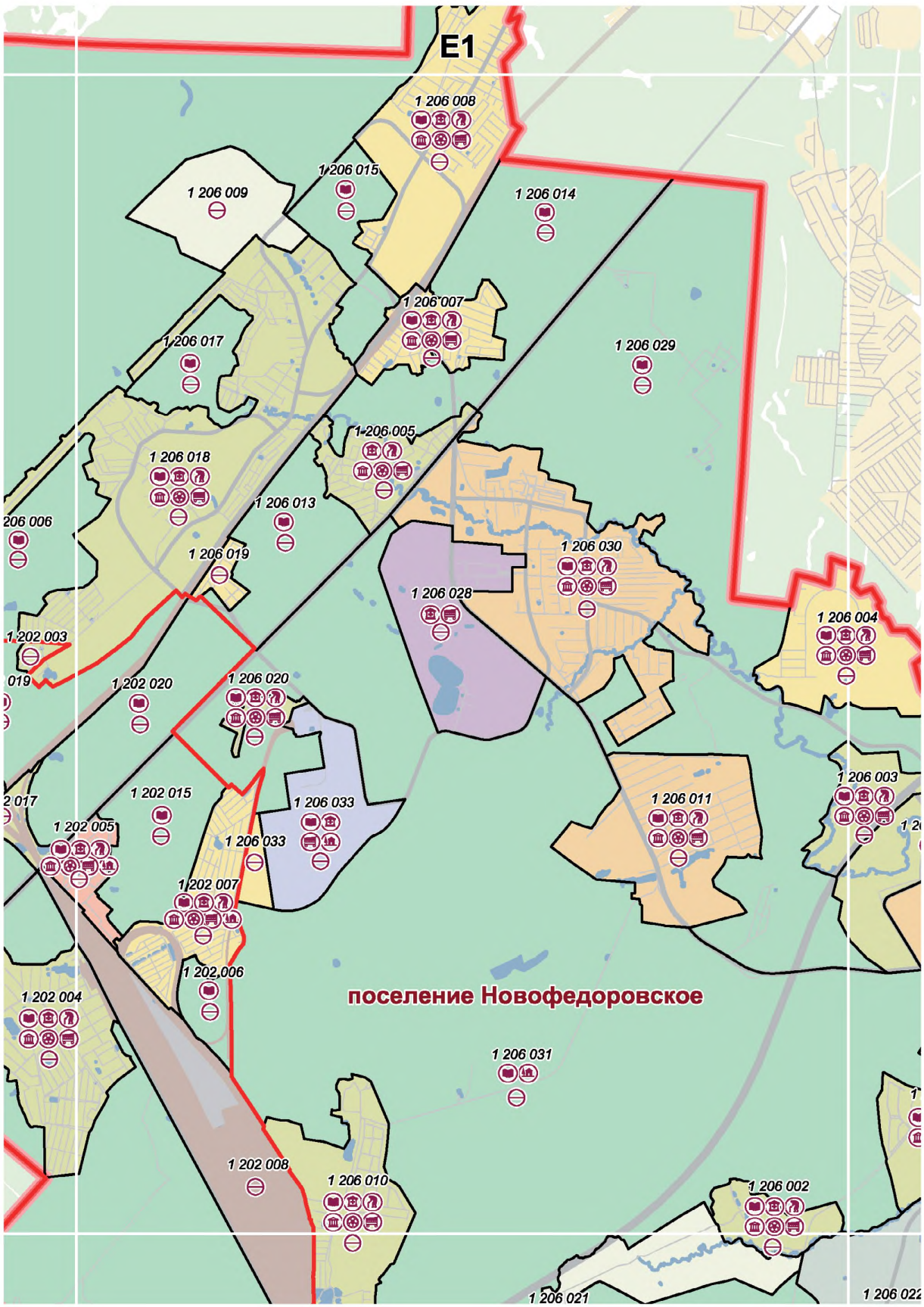
E1
1 206 008
1 206 015
1 206 009
1 206 014
1 206 007
1 206 017
1 206 029
1 206 005
1 206 018
1 206 013
206 006
1 206 019
1 206 030
1 206 028
1 206 004
1 202 003
019
1 202 020
1 206 020
1 206 003
1 206 011
2 017
1 202 015
1 202 005
1 206 033
1 206 033
1 202 007
1 202,006
поселение Новофедоровское
1 202 004
1 206 031
1 202 008
1 206 010
1 206 002
1 206 021
1 206 022

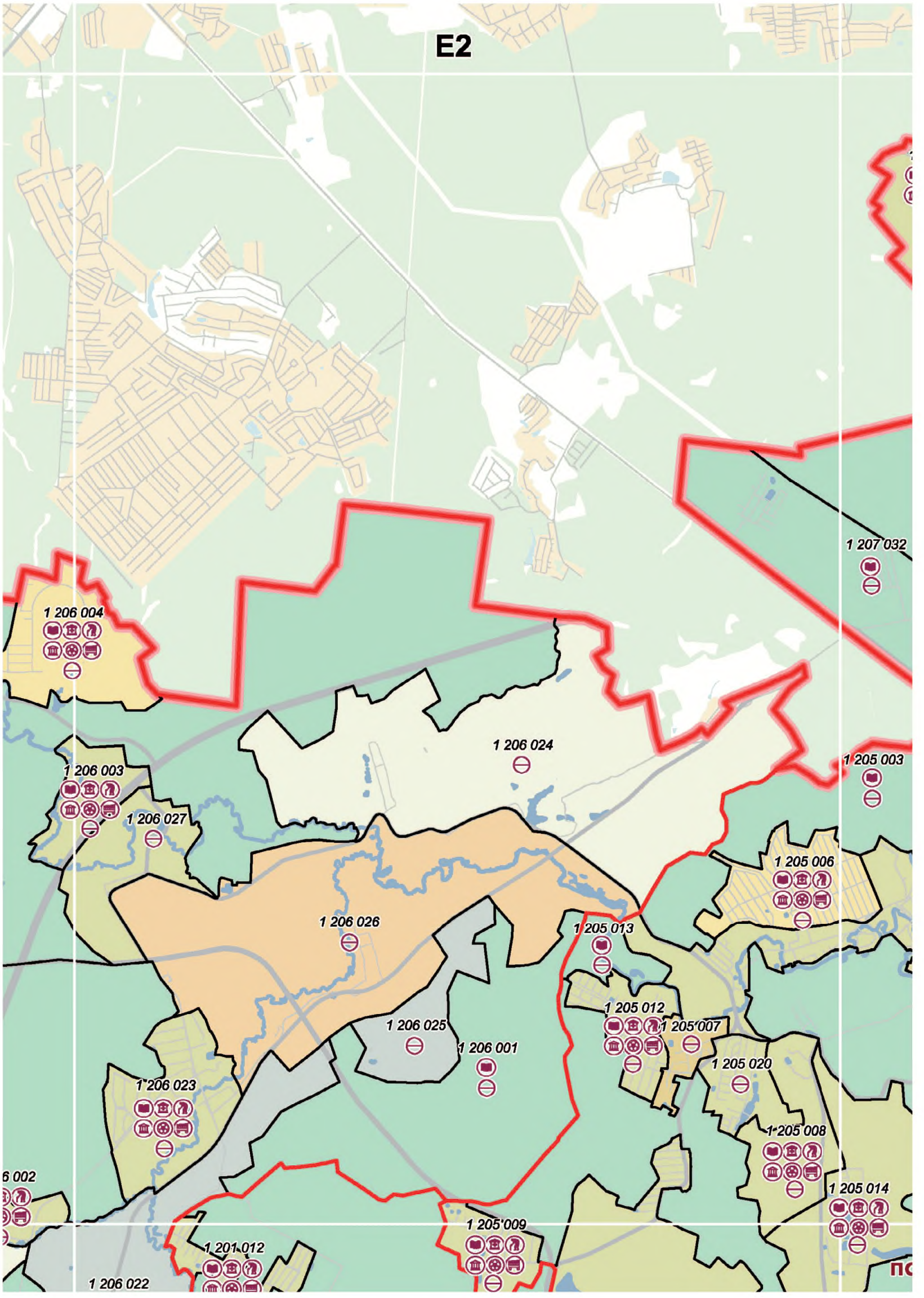
E2
1 207 032
1 206 004
1 206 024
1 205 003
1 206 003
1 206 027
1 205 006
1 206 026
1 205 013
1 205 012
1 205 007
1 206 025
1 206 001
1 205 020
1 206 023
1 205 008
1 205 014
1 205 009
1 201 012
1 206 022

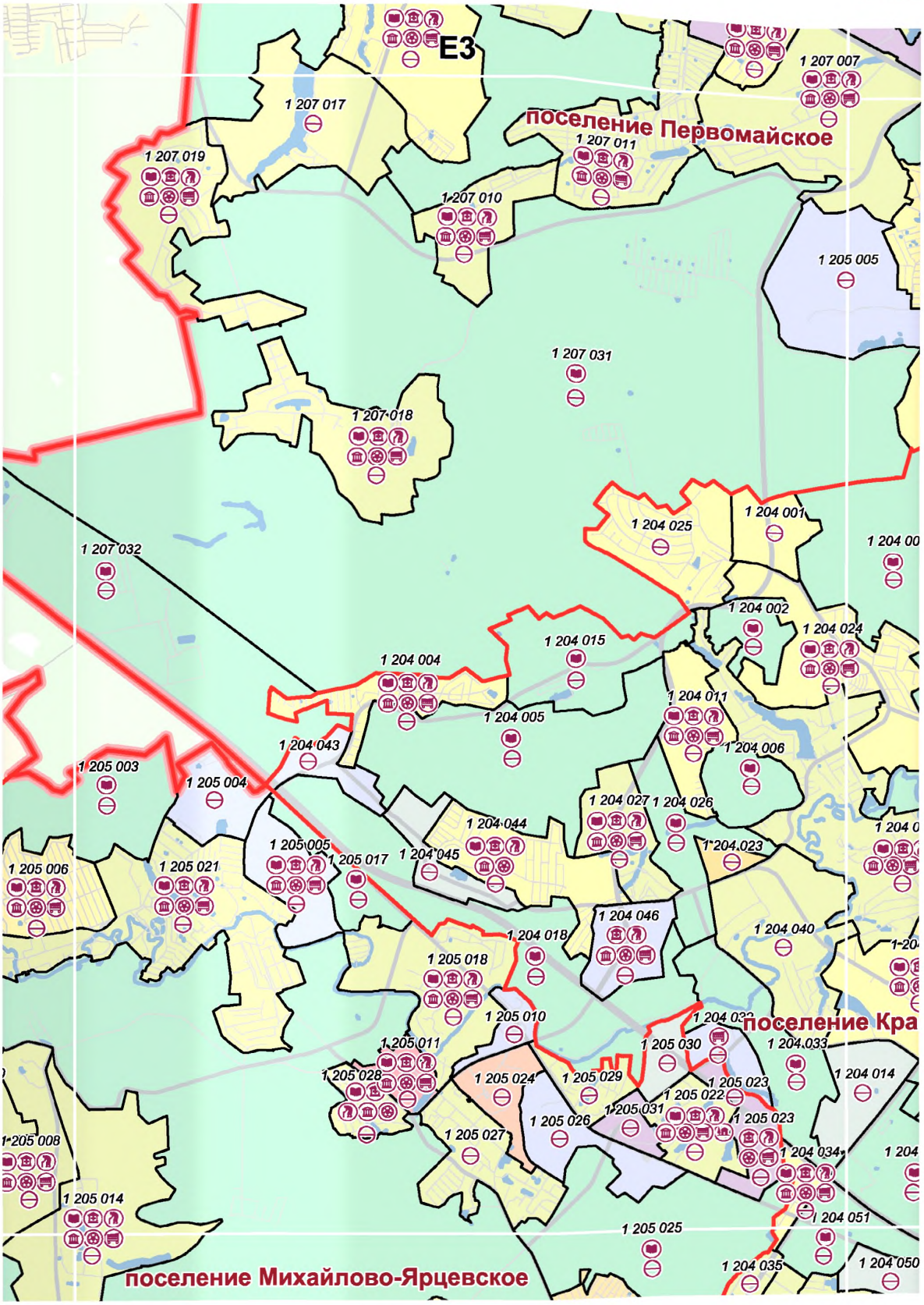
Е3
1 207 007
1 207 017
поселение Первомайское
1 207 019
1 207 011
1 207 010
1 205 005
1 207 031
1 207 018
1 204 001
1 204 025
1 207 032
1 204 002
1 204 024
1 204 015
1 204 004
1 204 011
1 204 005
1 204 043
1 204 006
1 205 003
1 205 004
1 204 027
1 204 026
1 204 044
1 205 005
1 205 017
1 204 045
1 204 023
1 205 006
1 205 021
1 204 046
1 204 018
1 204 040
1 205 018
1 205 010
1 205 030
1 204 033
1 205 011
1 205 028
1 205 024
1 205 029
1 205 023
1 204 014
1 205 022
1 205 031
1 205 026
1 205 023
1 205 027
1 204 034
1 205 008
1 205 014
1 204 051
1 205 025
1 204 035
1 204 050
поселение Михайлово-Ярцевское

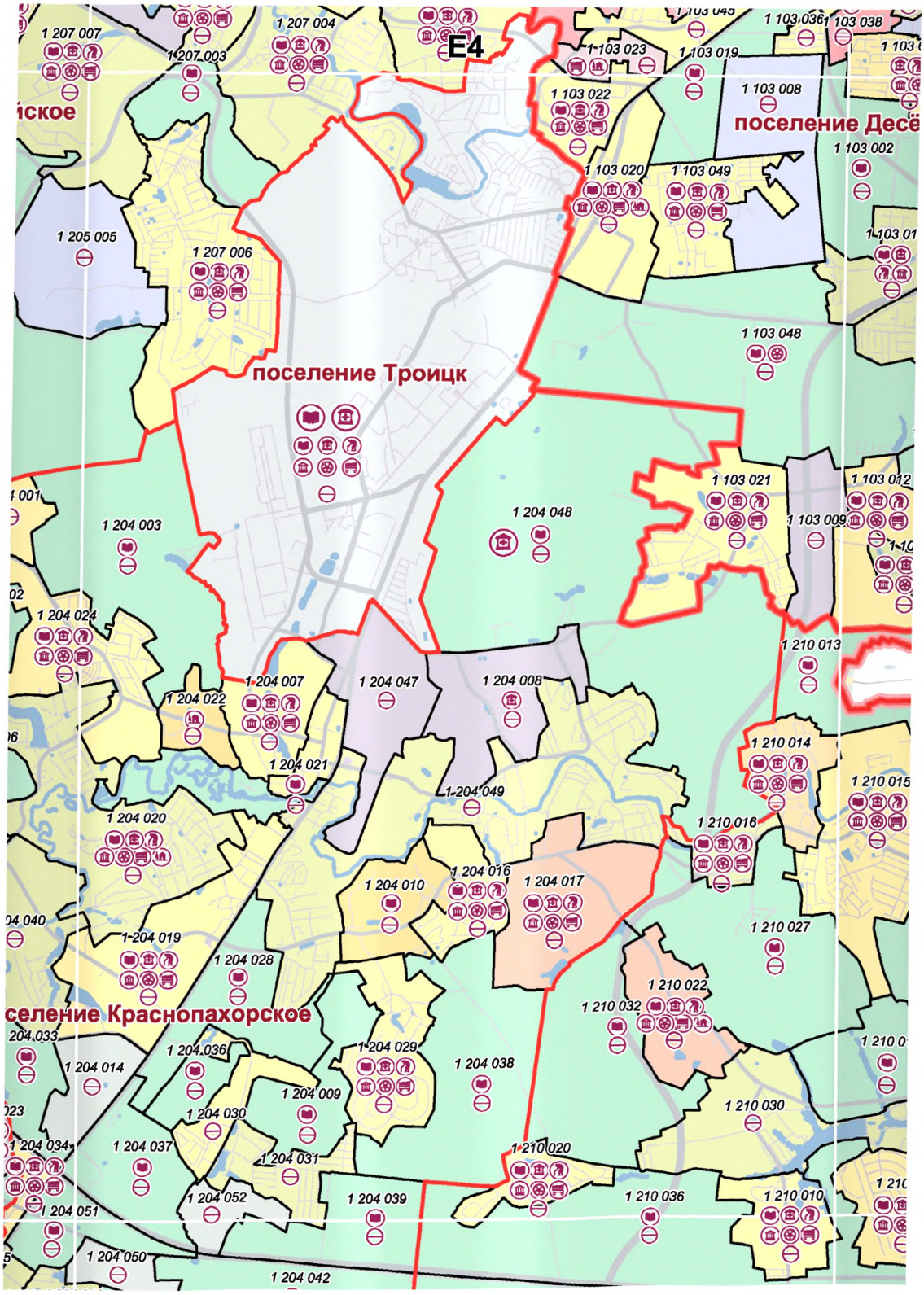
E4
поселение Троицк
поселение Десё
селение Краснопахорское
1 207 007
1 207 004
1 207 003
1 205 005
1 207 006
1 103 023
1 103 019
1 103 022
1 103 008
1 103 020
1 103 049
1 103 002
1 103 048
1 204 003
1 204 048
1 103 021
1 103 009
1 204 024
1 204 007
1 204 022
1 204 047
1 204 008
1 210 013
1 204 021
1 210 014
1 204 020
1 204 049
1 210 016
1 204 016
1 204 010
1 204 017
1 210 027
1 204 028
1 210 022
1 210 032
1 204 036
1 204 029
1 204 038
1 204 014
1 204 009
1 210 030
1 204 030
1 204 034
1 204 037
1 204 031
1 210 020
1 204 052
1 204 039
1 210 036
1 210 010
1 204 051
1 204 050
1 204 042

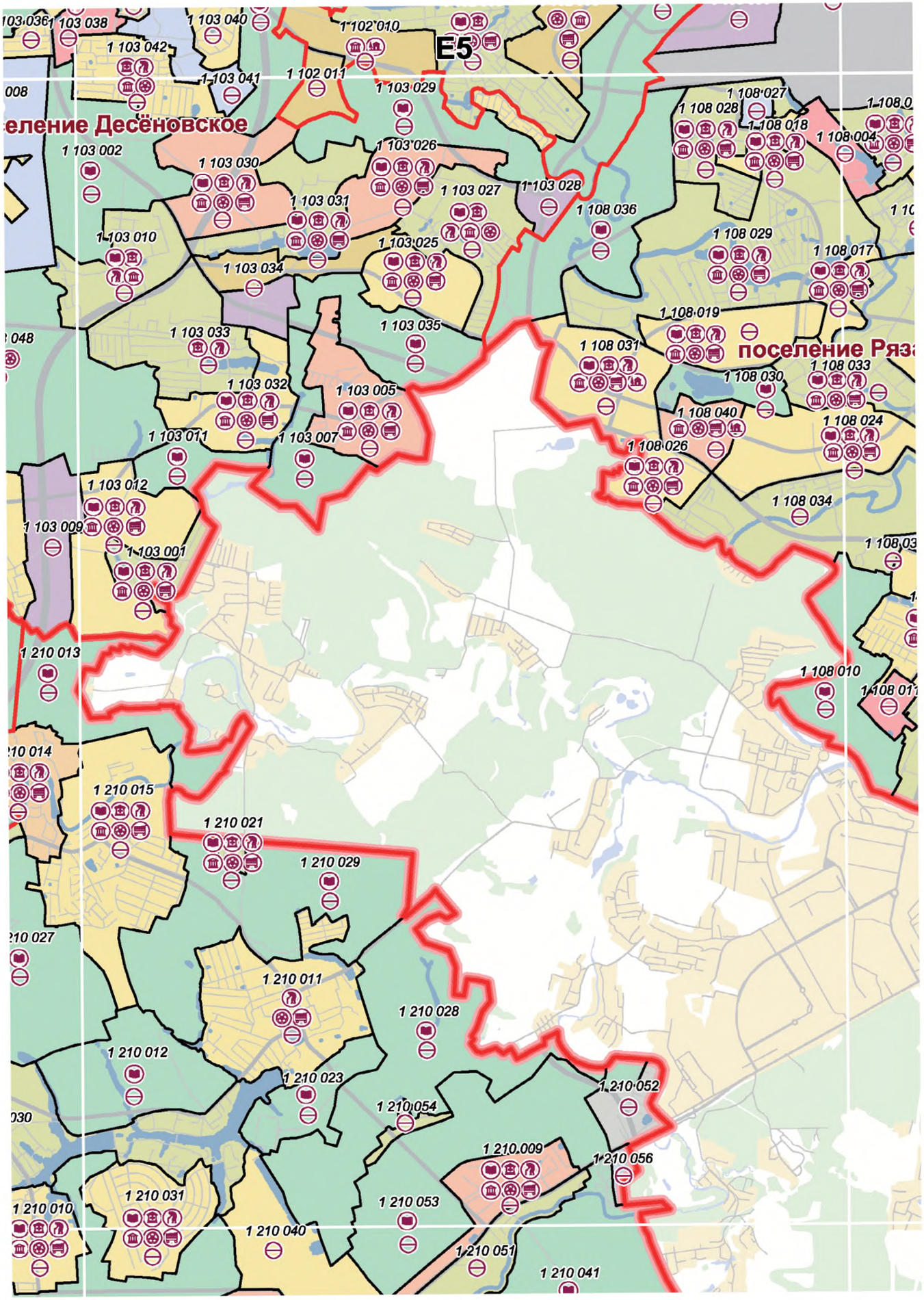
E5
1 103 038
1 103 040
1 102 010
1 103 042
1 103 041
1 102 011
1 103 029
1 108 027
1 108 028
1 108 018
1 108 004
1 103 002
1 103 030
1 103 026
1 103 027
1 103 028
1 108 036
1 103 031
1 103 010
1 103 025
1 108 029
1 108 017
1 103 034
1 103 035
1 108 019
1 103 033
1 108 031
1 108 033
1 108 030
1 103 032
1 103 005
1 108 040
1 108 024
1 103 011
1 103 007
1 108 026
1 103 012
1 108 034
1 103 009
1 103 001
1 210 013
1 108 010
1 210 015
1 210 021
1 210 029
1 210 011
1 210 028
1 210 012
1 210 023
1 210 052
1 210 054
1 210.009
1 210 056
1 210 031
1 210 053
1 210 010
1 210 040
1 210 051
1 210 041

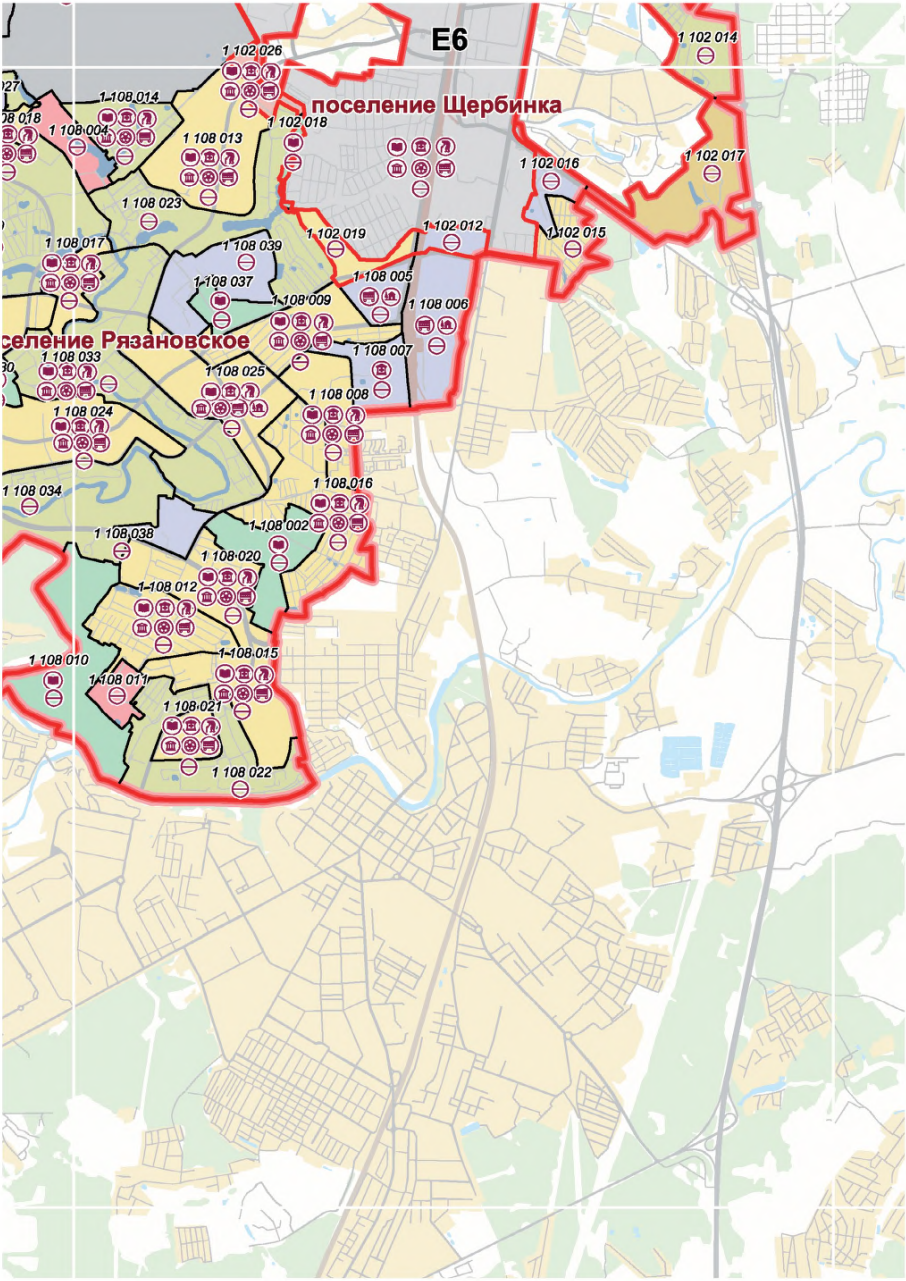
E6
поселение Щербинка
1 102 026
1 102 014
1 108 014
1 102 018
1 108 004
1 108 013
1 102 016
1 102 017
1 108 023
1 102 012
1 102 015
1 102 019
1 108 017
1 108 039
1 108 005
1 108 037
1 108 009
1 108 006
селение Рязановское
1 108 033
1 108 007
1 108 025
1 108 008
1 108 024
1 108 016
1 108 034
1 108 002
1 108 038
1 108 020
1 108 012
1 108 015
1 108 010
1 108 011
1 108 021
1 108 022

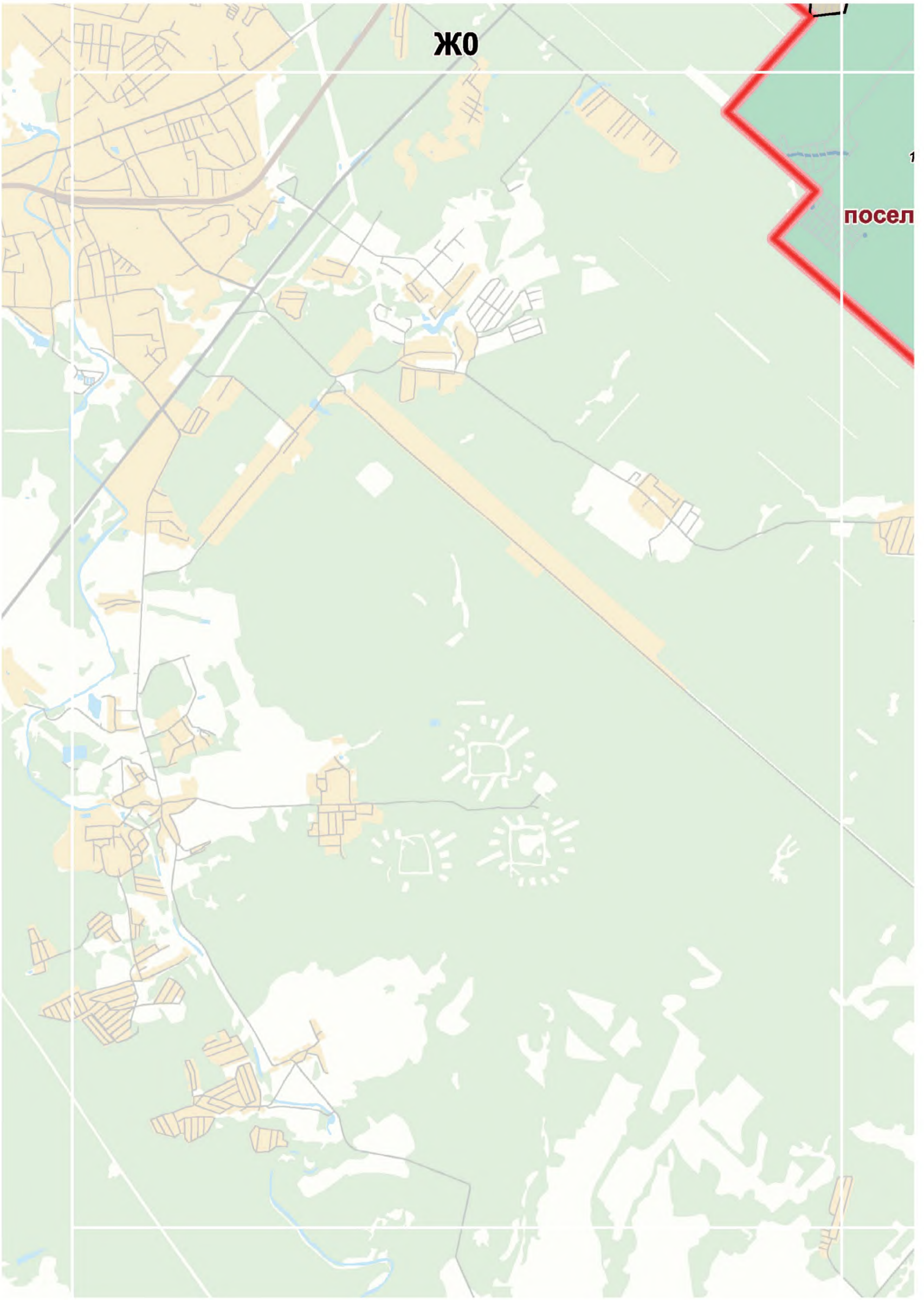
ЖО
посел

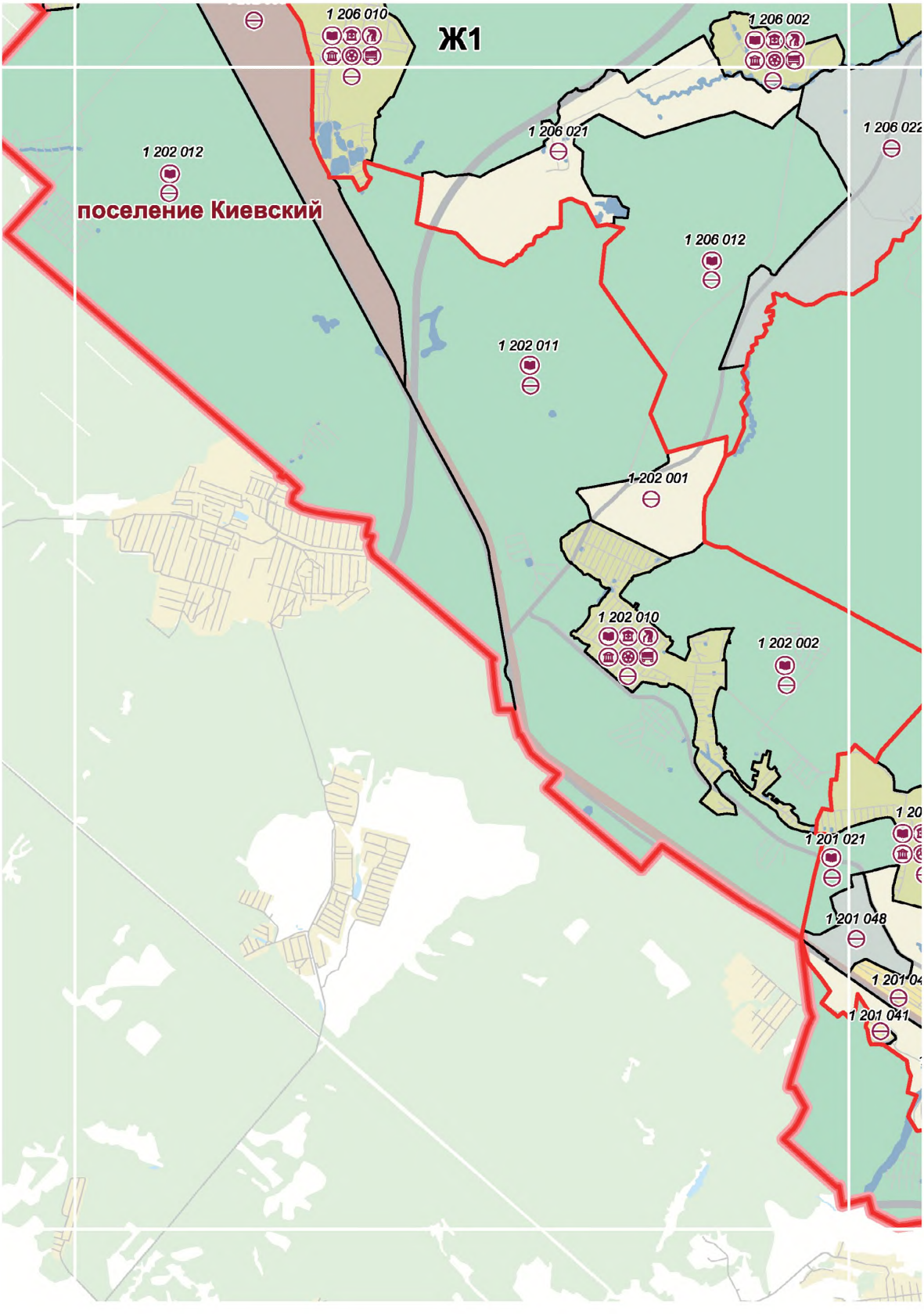
1 206 010
Ж1
1 206 002
1 206 021
1 206 022
1 202 012
поселение Киевский
1 206 012
1 202 011
1-202 001
1 202 010
1 202 002
1 201 021
1 201 048
1 201 041

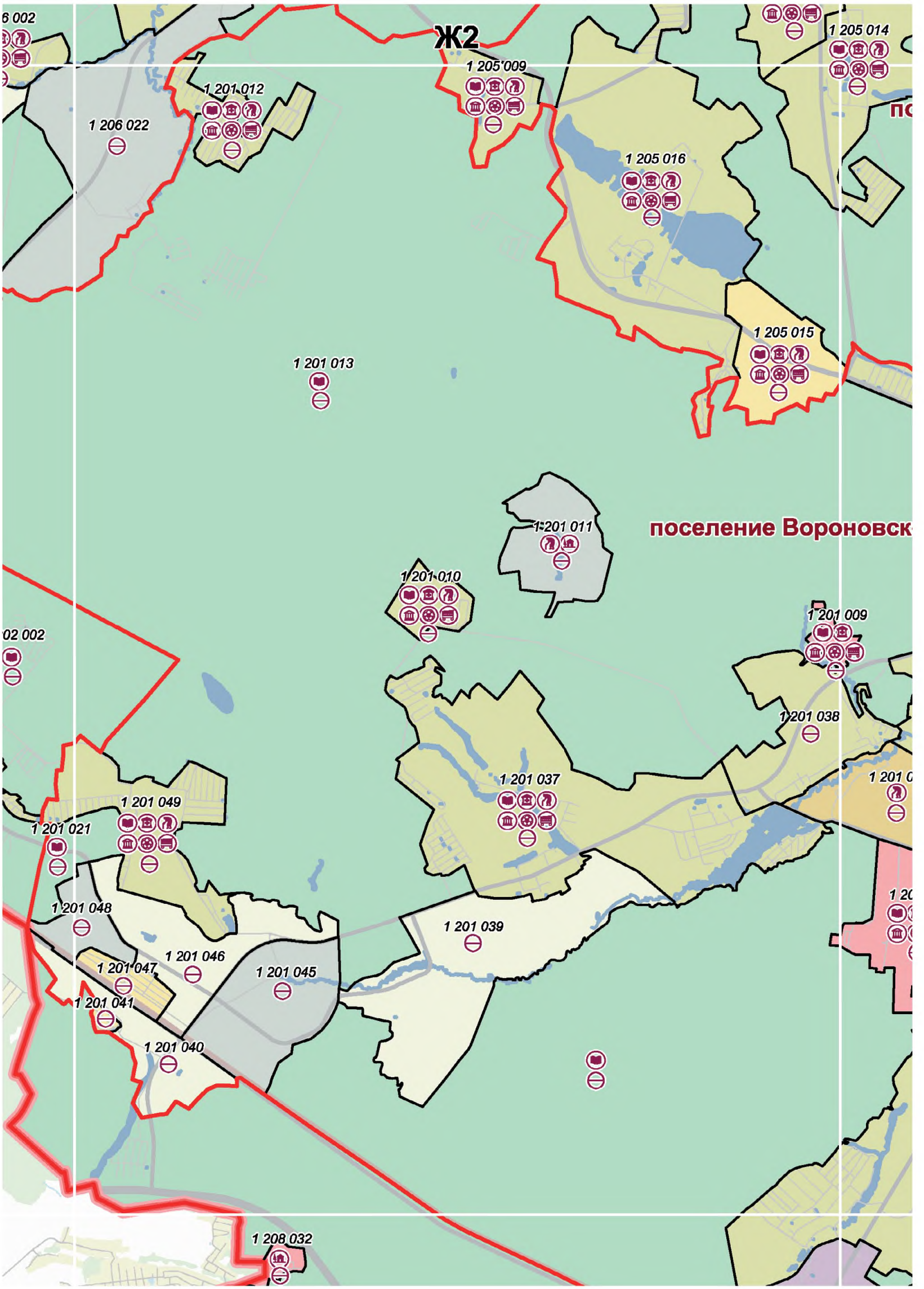
Ж2
1 205 009
1 205 014
1 201 012
1 206 022
1 205 016
1 205 015
1 201 013
1 201 011
поселение Вороновск
1 201 010
1 201 009
1 201 038
1 201 037
1 201 049
1 201 021
1 201 048
1 201 039
1 201 046
1 201 047
1 201 045
1 201 041
1 201 040
1 208 032

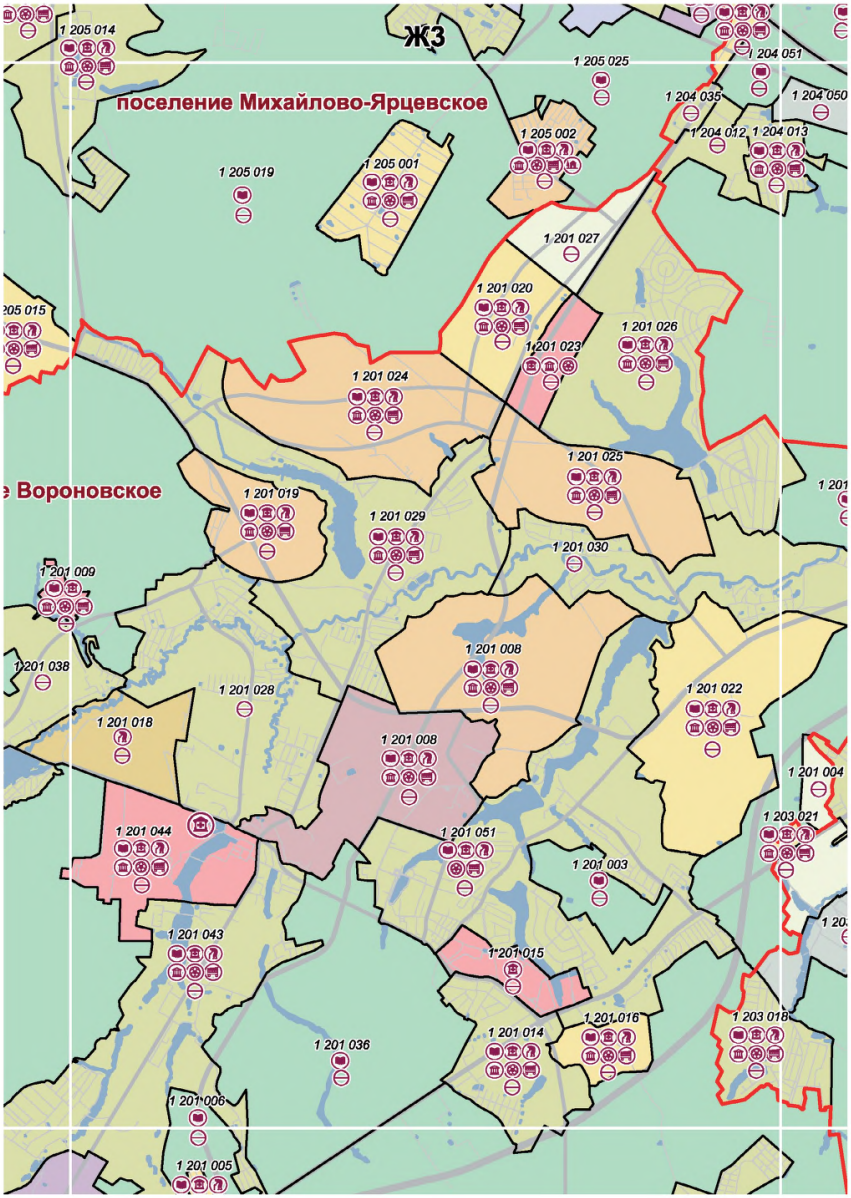
ЖЗ
поселение Михайлово-Ярцевское
1 205 014
1 205 025
1 204 051
1 204 035
1 204 050
1 204 012
1 204 013
1 205 002
1 205 019
1 205 001
1 201 027
1 201 020
1 201 026
1 201 023
1 201 024
1 201 025
1 201 019
1 201 029
1 201 030
1 201 009
1 201 038
1 201 028
1 201 018
1 201 008
1 201 022
1 201 004
1 203 021
1 201 044
1 201 051
1 201 003
1 201 043
1 201 015
1 201 016
1 203 018
1 201 014
1 201 036
1 201 006
1 201 005

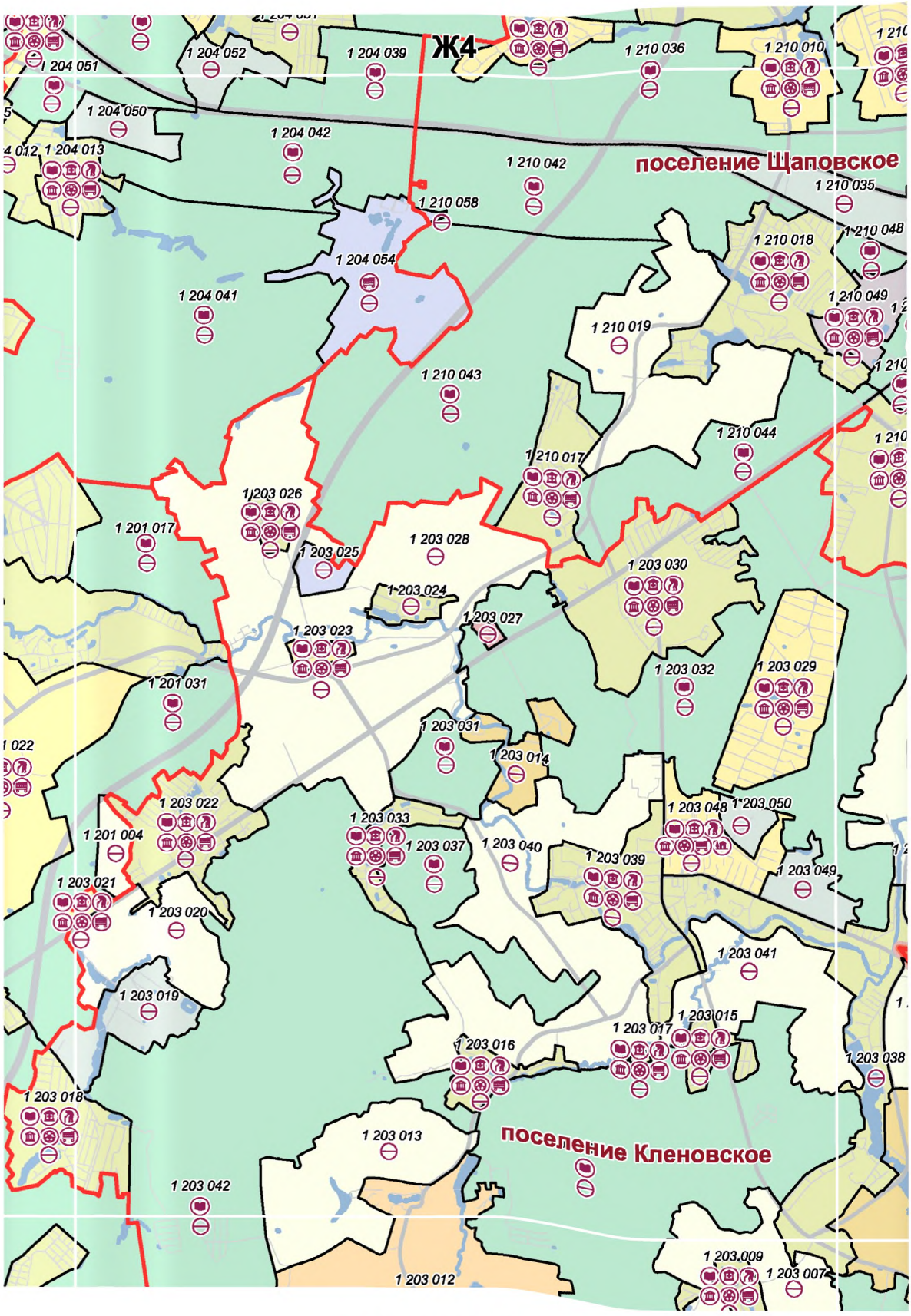
Ж4
1 204 051
1 204 052
1 204 039
1 210 036
1 210 010
1 204 050
1 204 042
1 204 013
1 210 042
поселение Щаповское
1 210 035
1 210 058
1 210 048
1 210 018
1 204 054
1 204 041
1 210 049
1 210 019
1 210 043
1 210 044
1 210 017
1 203 026
1 201 017
1 203 028
1 203 025
1 203 030
1 203 024
1 203 027
1 203 023
1 203 032
1 203 029
1 201 031
1 203 031
1 203 014
1 203 022
1 203 048
1 203 050
1 203 033
1 201 004
1 203 037
1 203 040
1 203 039
1 203 049
1 203 021
1 203 020
1 203 041
1 203 019
1 203 015
1 203 017
1 203 016
1 203 038
1 203 018
1 203 013
поселение Кленовское
1 203 042
1 203 009
1 203 007
1 203 012

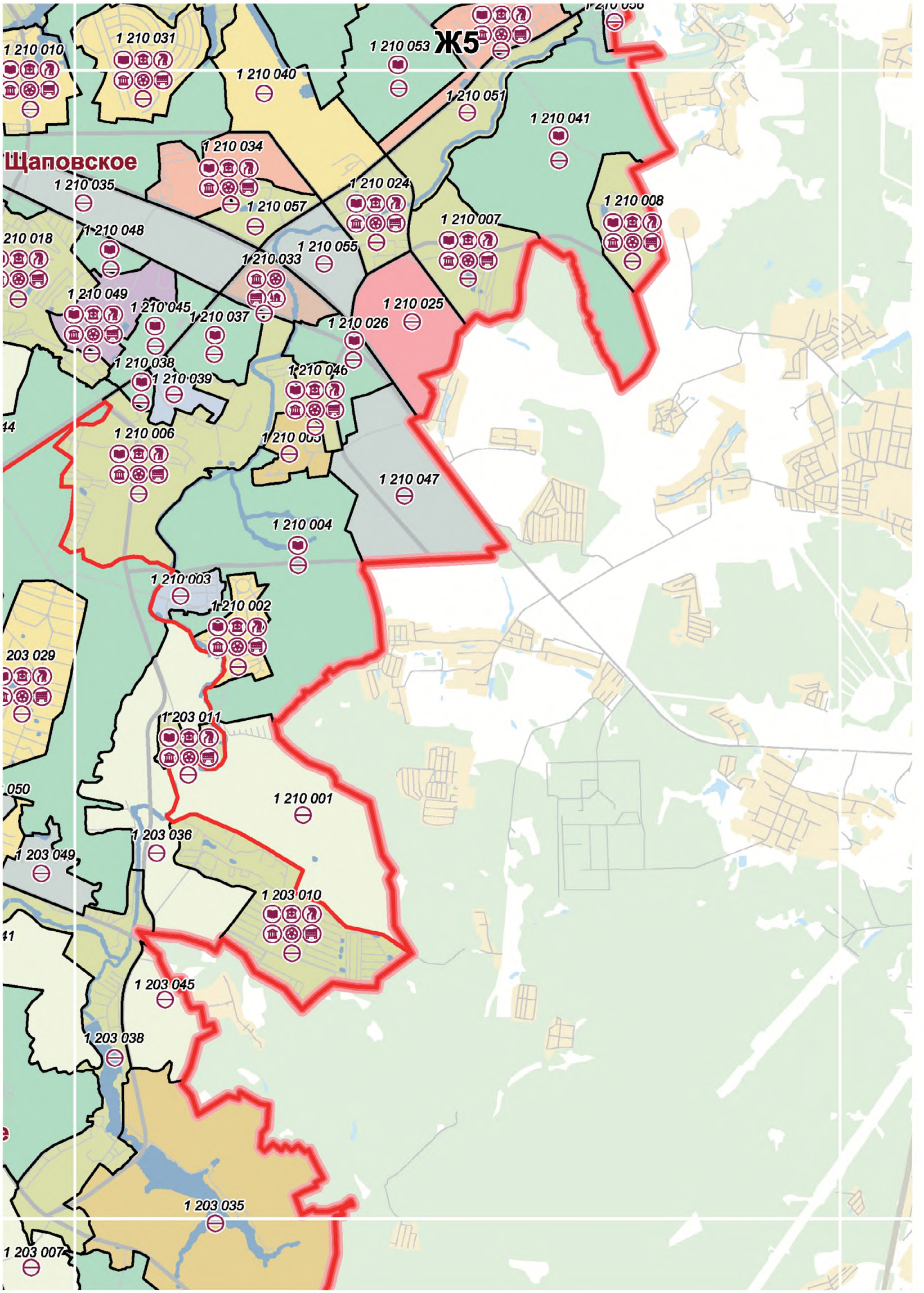
Ж5
Щаповское
1 210 031
1 210 010
1 210 040
1 210 053
1 210 051
1 210 041
1 210 034
1 210 035
1 210 057
1 210 024
1 210 008
1 210 007
1 210 055
1 210 033
1 210 048
1 210 049
1 210 045
1 210 037
1 210 025
1 210 026
1 210 038
1 210 039
1 210 046
1 210 006
1 210 047
1 210 004
1 210 003
1 210 002
1 203 011
1 210 001
1 203 036
1 203 049
1 203 010
1 203 045
1 203 038
1 203 035
1 203 007
203 029

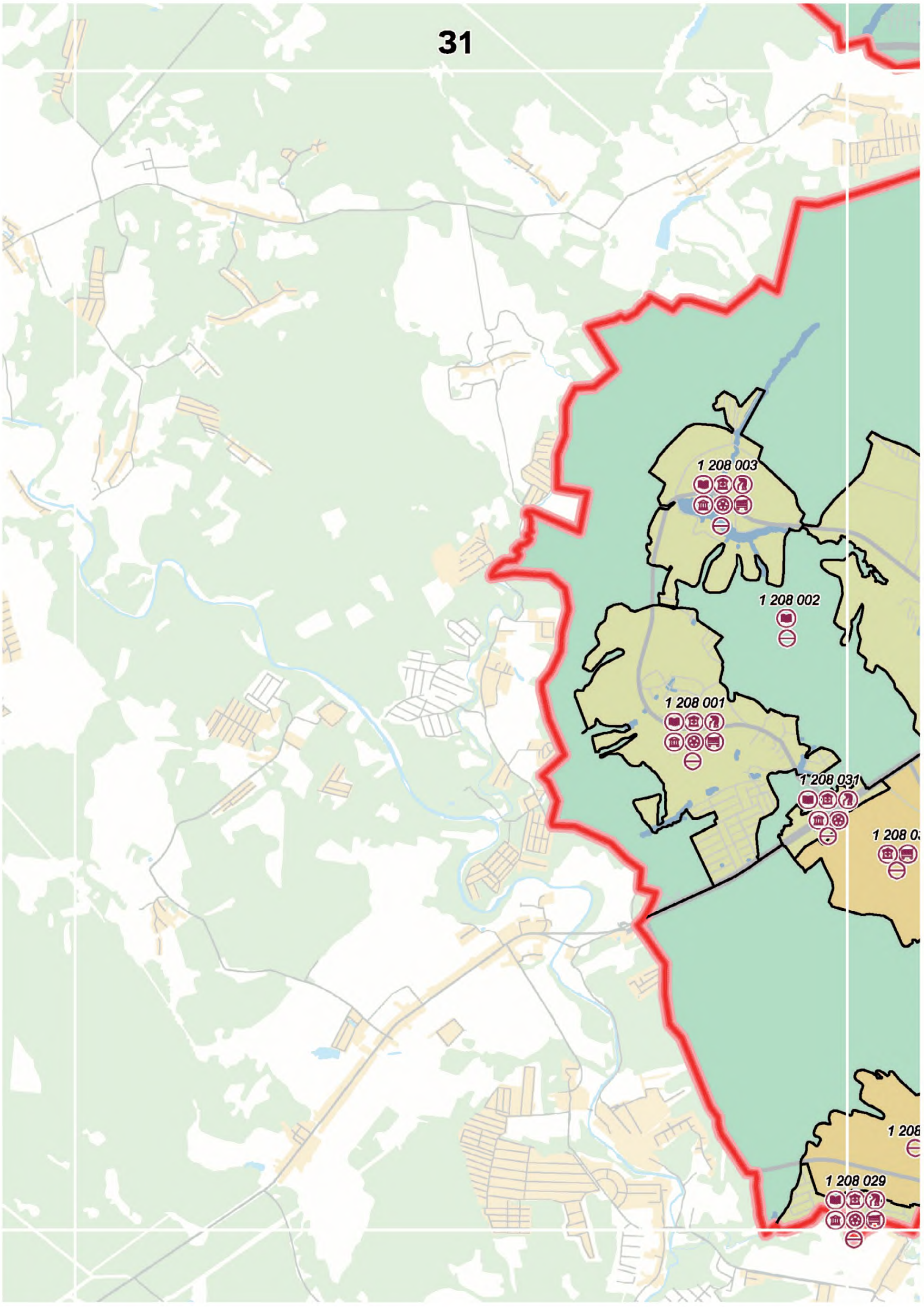
31
1 208 003
1 208 002
1 208 001
1 208 031
1 208 029

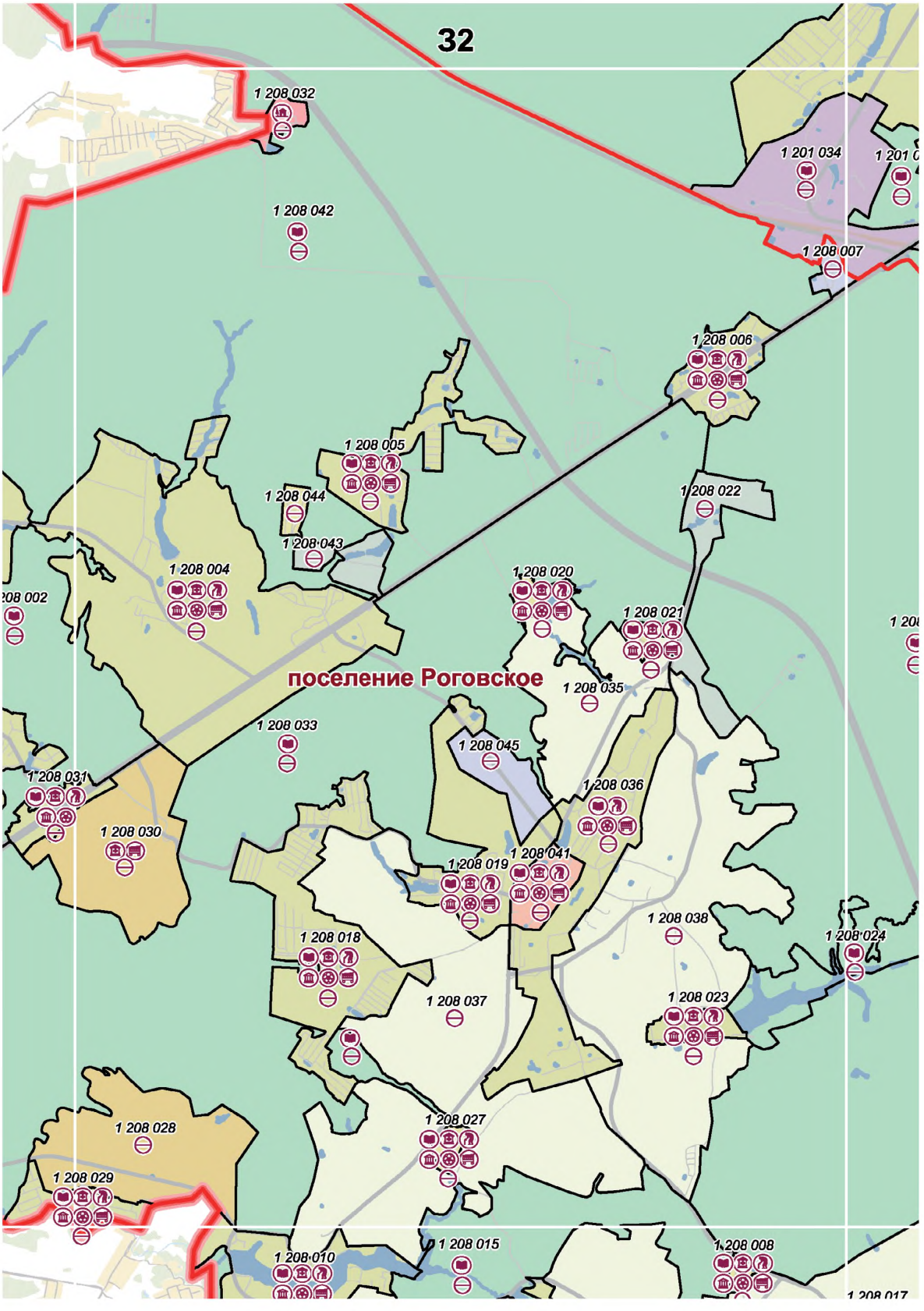
32
1 208 032
1 208 042
1 201 034
1 208 007
1 208 006
1 208 005
1 208 044
1 208 043
1 208 022
1 208 004
1 208 020
1 208 021
поселение Роговское
1 208 035
1 208 033
1 208 045
1 208 031
1 208 030
1 208 036
1 208 041
1 208 019
1 208 038
1 208 024
1 208 018
1 208 037
1 208 023
1 208 028
1 208 027
1 208 029
1 208 015
1 208 010
1 208 008

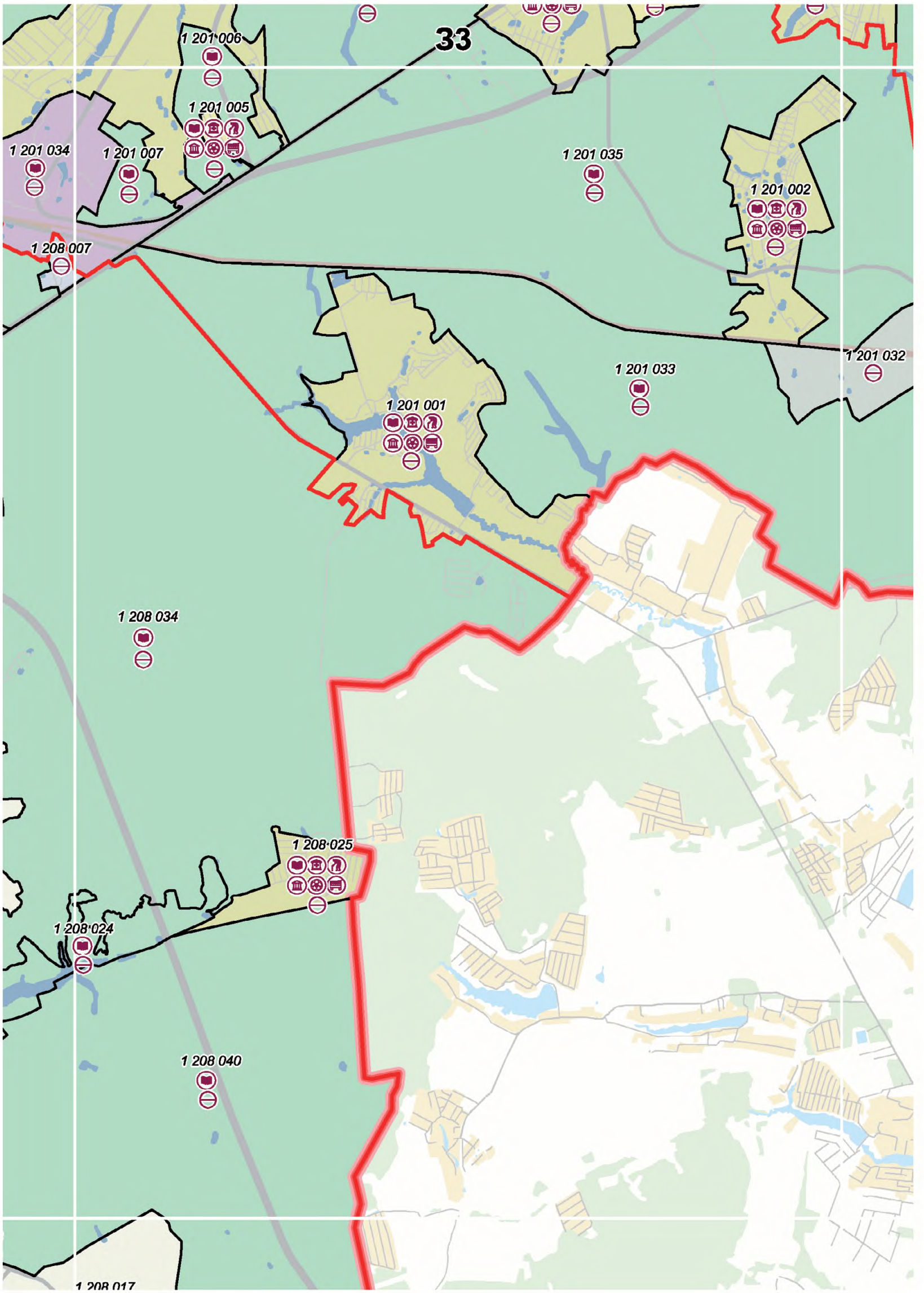
33
1 201 006
1 201 005
1 201 034
1 201 007
1 201 035
1 201 002
1 208 007
1 201 032
1 201 033
1 201 001
1 208 034
1 208 025
1 208 024
1 208 040
1 208 017

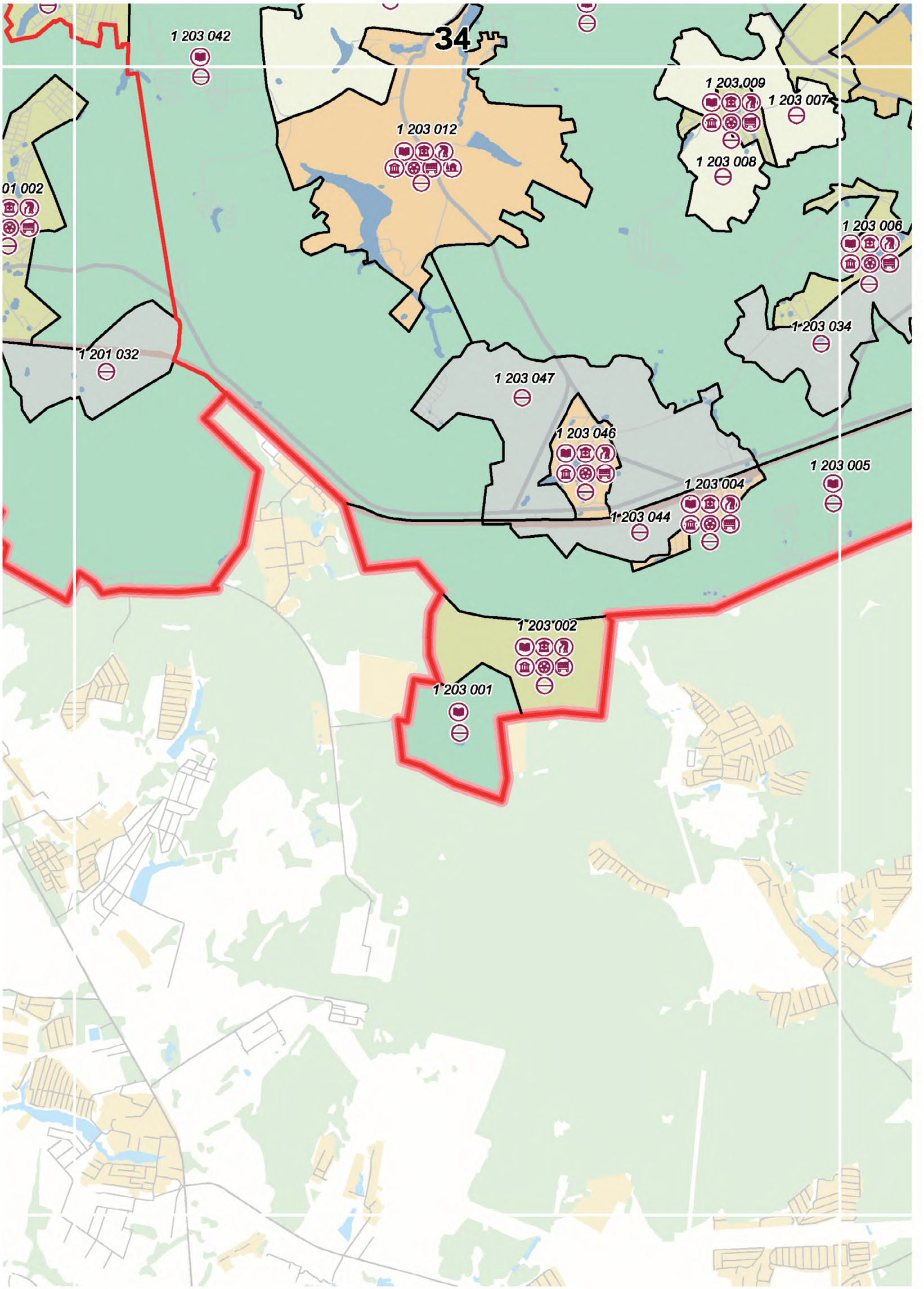
34
1 203 042
1 203 012
1 203 009
1 203 007
1 203 008
01 002
1 203 006
1 203 034
1 201 032
1 203 047
1 203 046
1 203 005
1 203 004
1 203 044
1 203 002
1 203 001

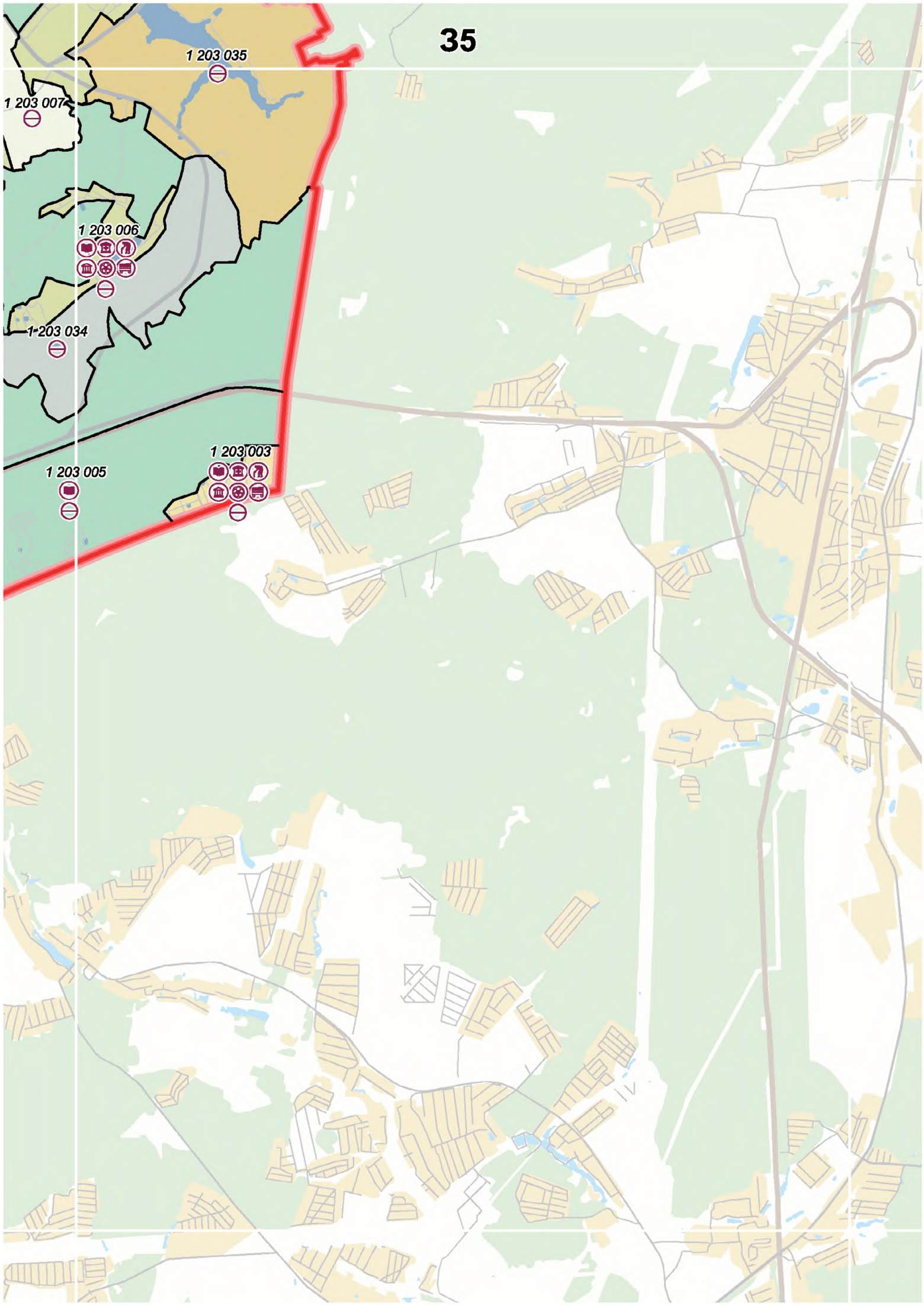
35
1 203 035
1 203 007
1 203 006
1-203 034
1 203 003
1 203 005

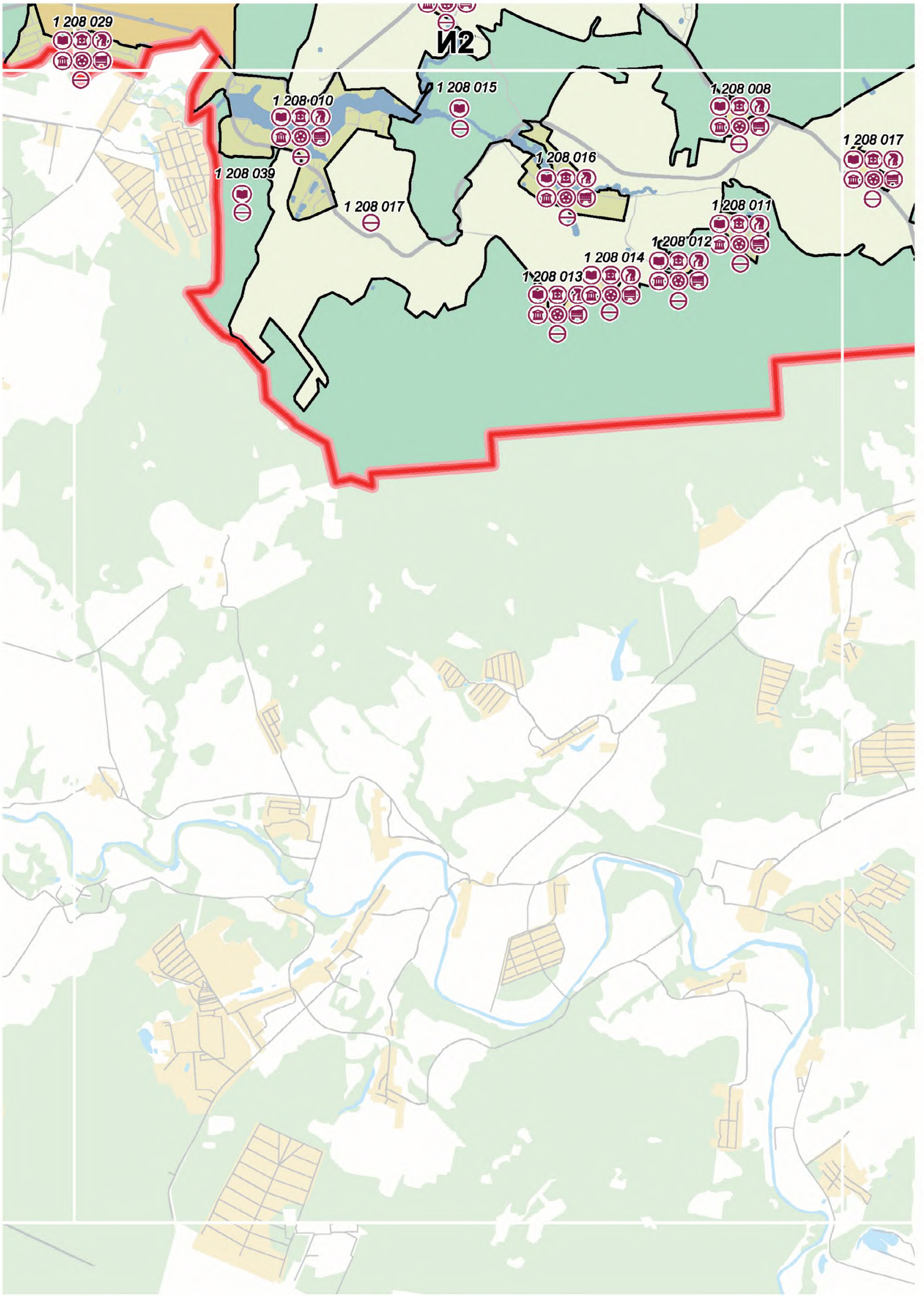
1 208 029
И2
1 208 015
1 208 010
1 208 008
1 208 017
1 208 016
1 208 039
1 208 017
1 208 011
1 208 012
1 208 014
1 208 013

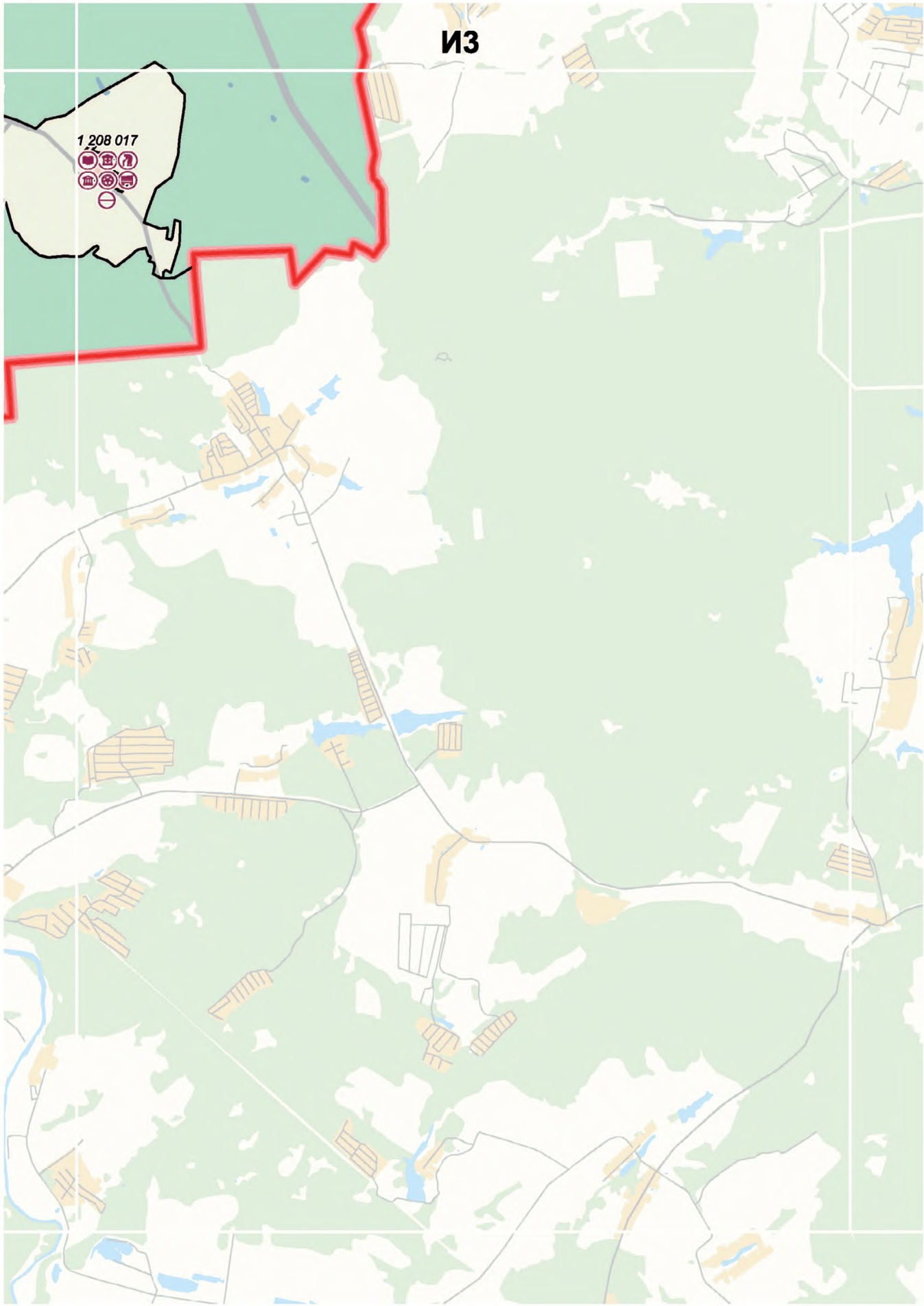
ИЗ
1 208 017

1.4. Планируемое размещение линейных и иных объектов водохозяйственного комплекса инженерной инфраструктуры федерального, регионального значения на присоединенных территориях

(содержит сведения, составляющие государственную тайну)

Масштаб 1:50000

1.5. Планируемое размещение линейных и иных объектов теплоэнергетического комплекса инженерной инфраструктуры федерального, регионального значения на присоединенных территориях

(содержит сведения, составляющие государственную тайну)

Масштаб 1:50000

1.6. Планируемое размещение линейных и иных объектов информатики и связи федерального, регионального значения на присоединенных территориях

(содержит сведения, составляющие государственную тайну)

Масштаб 1:50000

2. КАРТА ГРАНИЦ ГОРОДА МОСКВЫ, АДМИНИСТРАТИВНЫХ ОКРУГОВ ГОРОДА МОСКВЫ И МУНИЦИПАЛЬНЫХ ОБРАЗОВАНИЙ НА ПРИСОЕДИНЕННЫХ ТЕРРИТОРИЯХ

Масштаб 1:50000

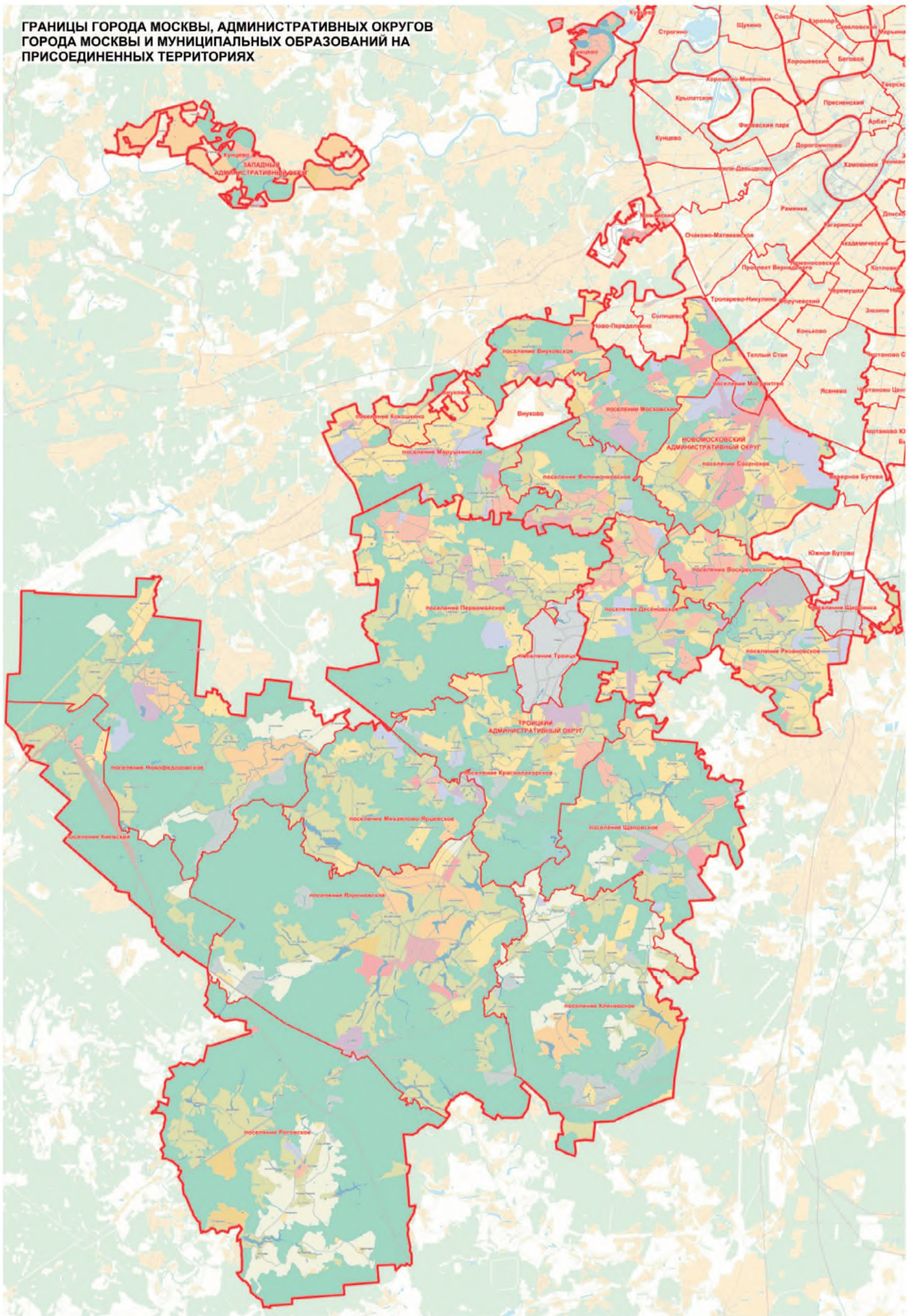
ГРАНИЦЫ ГОРОДА МОСКВЫ, АДМИНИСТРАТИВНЫХ ОКРУГОВ ГОРОДА МОСКВЫ И МУНИЦИПАЛЬНЫХ ОБРАЗОВАНИЙ НА ПРИСОЕДИНЕННЫХ ТЕРРИТОРИЯХ
ЗАПАДНЫЙ АДМИНИСТРАТИВНЫЙ ОКРУГ
НОВОМОСКОВСКИЙ АДМИНИСТРАТИВНЫЙ ОКРУГ
ТРОИЦКИЙ АДМИНИСТРАТИВНЫЙ ОКРУГ
Внуково
Строгино
Щукино
Куркино
Крылатское
Пресненский
Арбат
Кунцево
Дорогомилово
Хамовники
Раменки
Очаково-Матвеевское
Проспект Вернадского
Тропарево-Никулино
Солнцево
Ново-Переделкино
Коньково
Теплый Стан
Ясенево
Южное Бутово
Северное Бутово
Новофедоровское
Мосрентген
Щаповское
Филимонковское
Сосенское
Десеновское
Троицк
Рязановское
Первомайское
Марушкинское
Московское
Кленовское
Роговское
Киевский
Воскресенское
Шишкин Лес

СХЕМА РАСПОЛОЖЕНИЯ ЛИСТОВ КАРТЫ
МАСШТАБ 1:50000

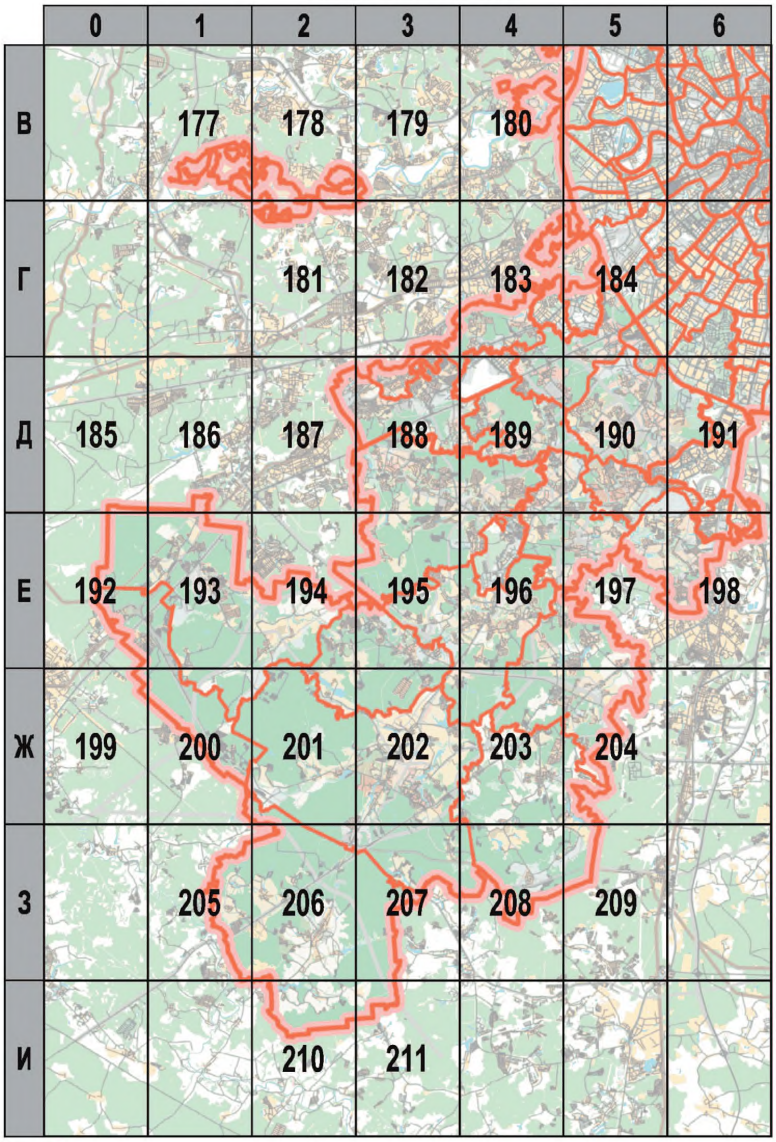

33 - НОМЕР СТРАНИЦЫ АТЛАСА, НА КОТОРОЙ РАСПОЛОЖЕН СООТВЕТСТВУЮЩИЙ ЛИСТ КАРТЫ

УСЛОВНЫЕ ОБОЗНАЧЕНИЯ:

граница города Москвы

границы административных округов города Москвы

границы районов и поселений города Москвы

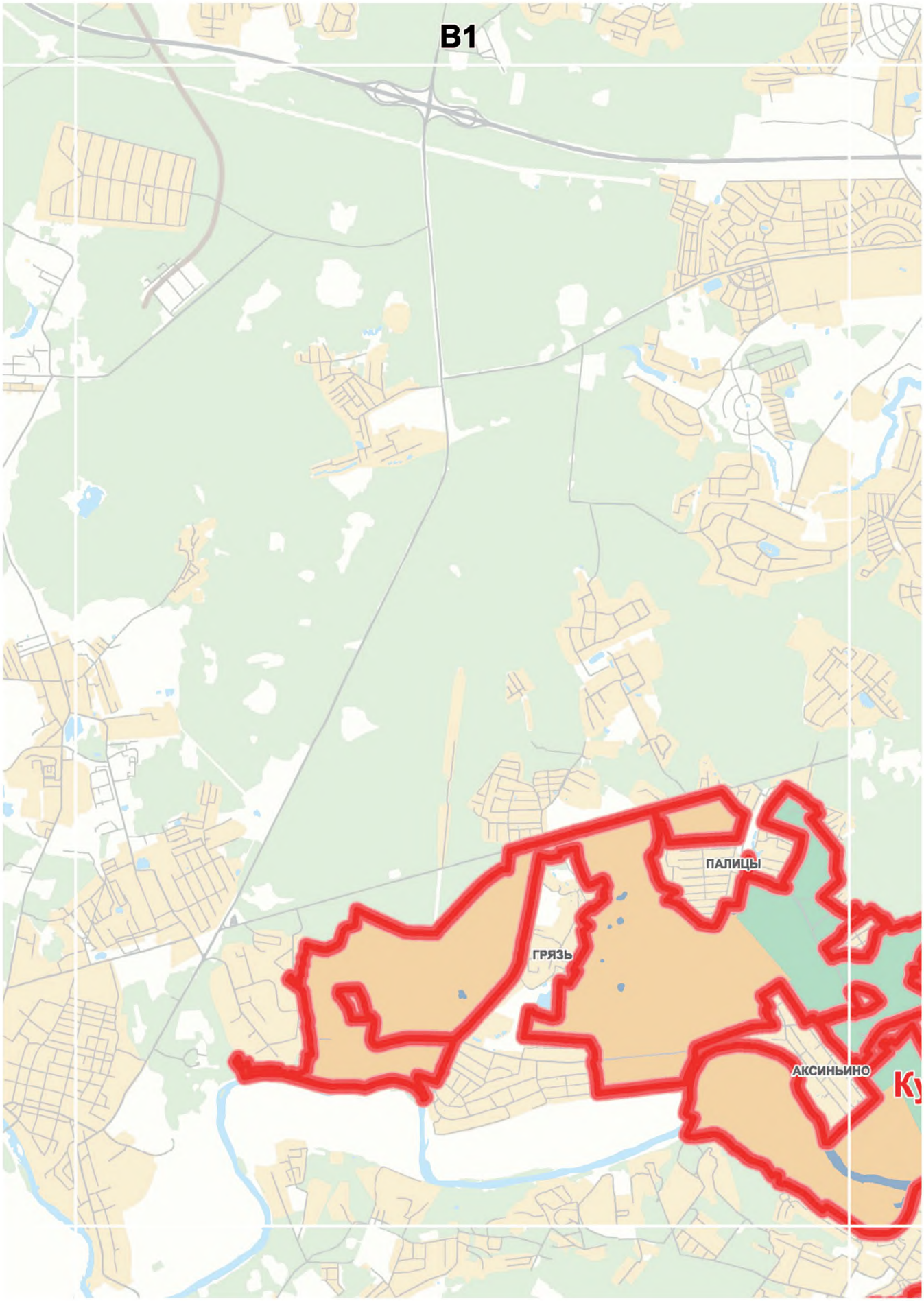
B1
ПАЛИЦЫ
ГРЯЗЬ
АКСИНЬИНО

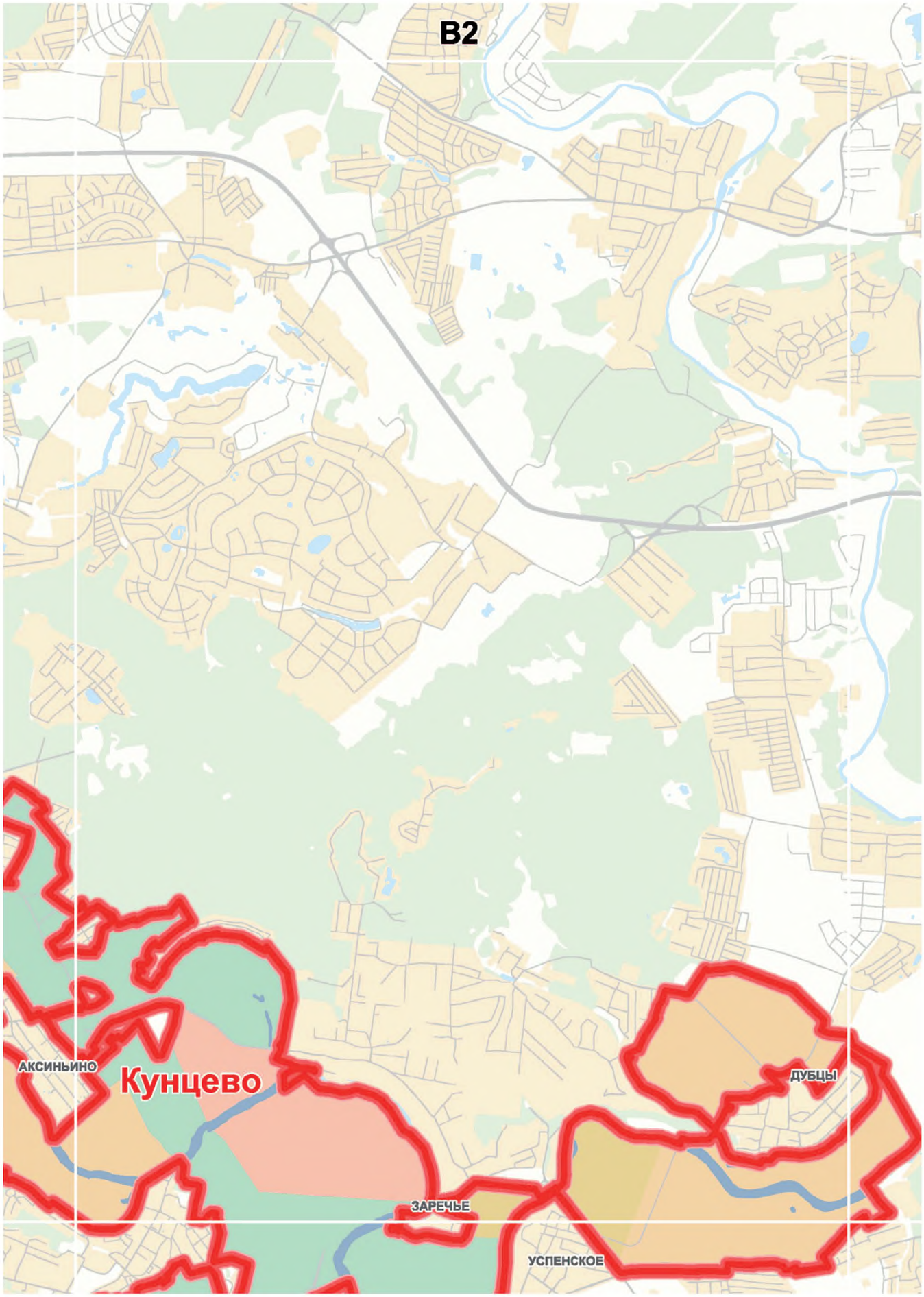
B2
АКСИНЬИНО
Кунцево
ДУБЦЫ
ЗАРЕЧЬЕ
УСПЕНСКОЕ


В3
ДУБЦЫ

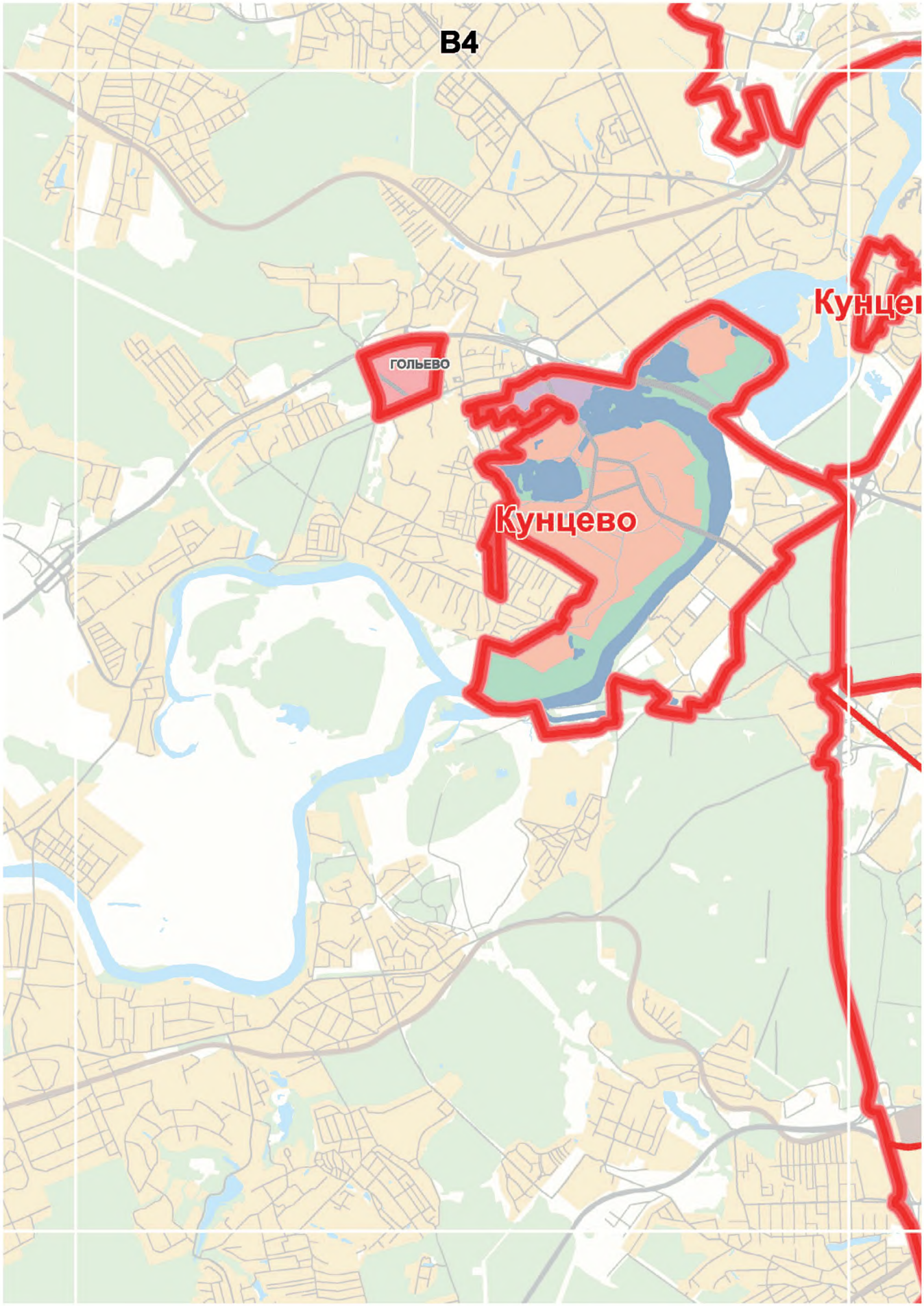
В4
ГОЛЬЕВО
Кунцево

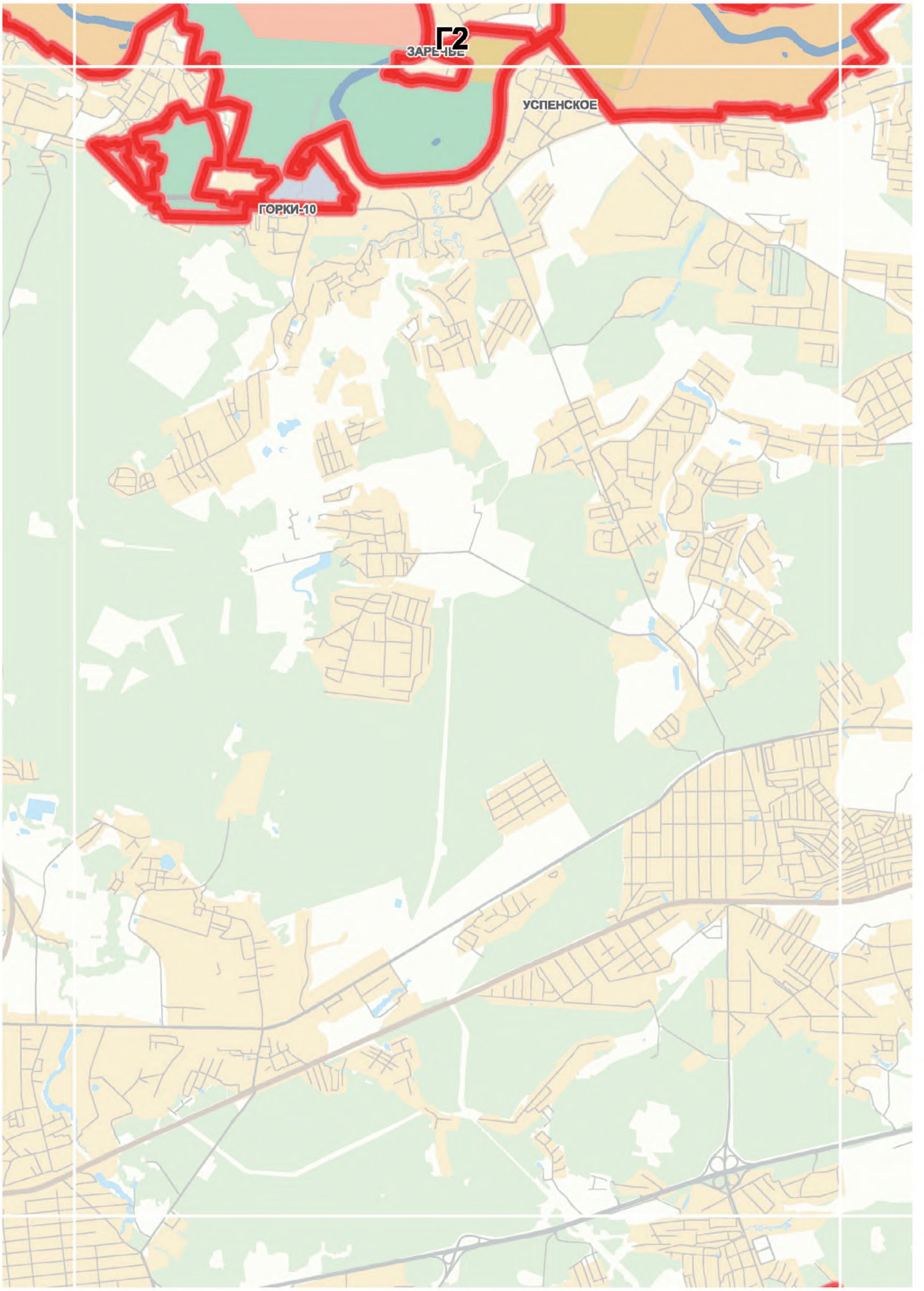
Г2
ЗАРЕЧЬЕ
УСПЕНСКОЕ
ГОРКИ-10

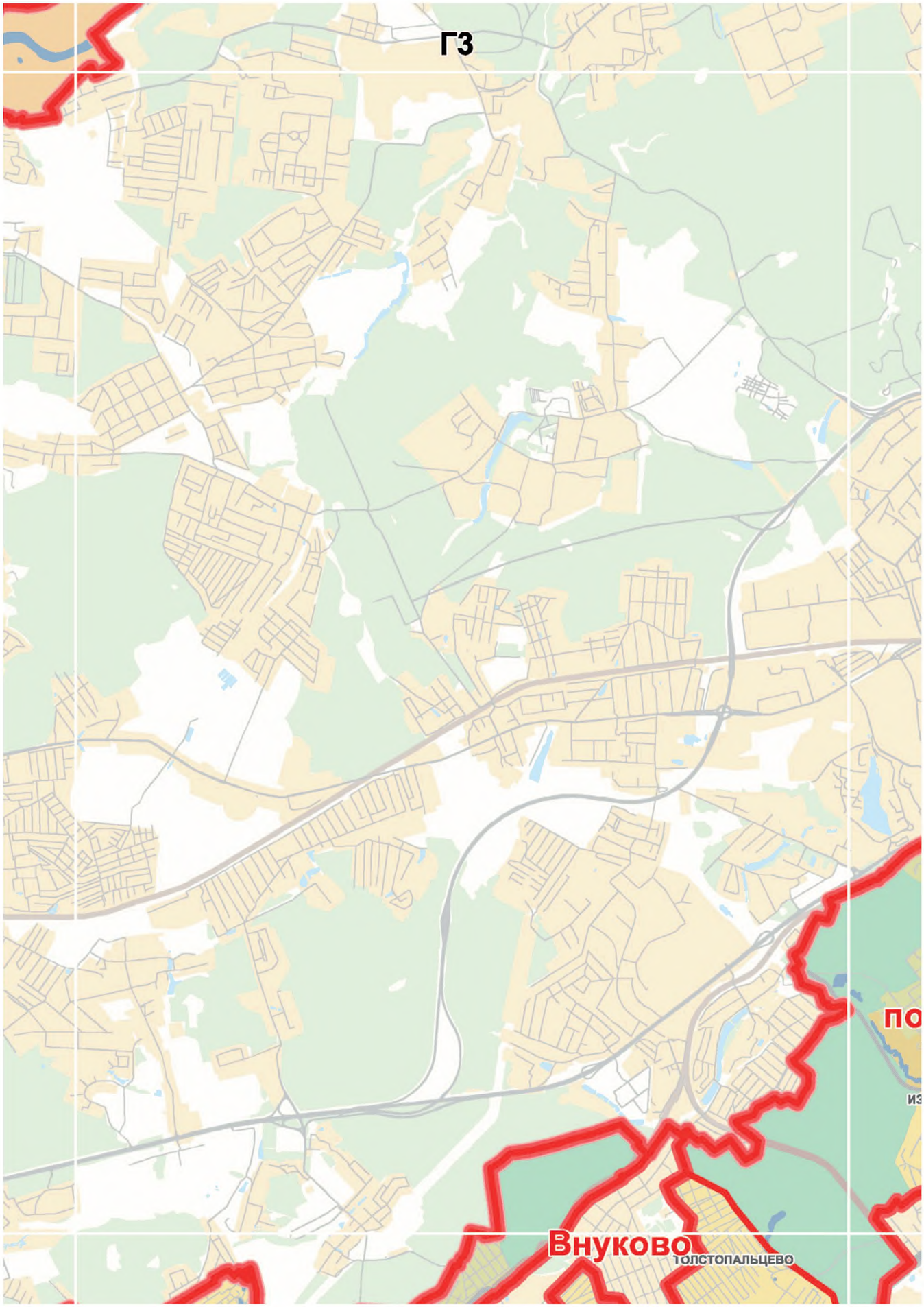
ГЗ
Внуково
ТОЛСТОПАЛЬЦЕВО


Г4
Мо
ПЕРЕДЕЛКИ
МИЧУРИНЕЦ
Ново-Переделкино
ВНУКОВО
АБАБУРОВО
поселение Внуковское
РАССКАЗОВКА
ИЗВАРИНО
ЛАПШИНКА
во

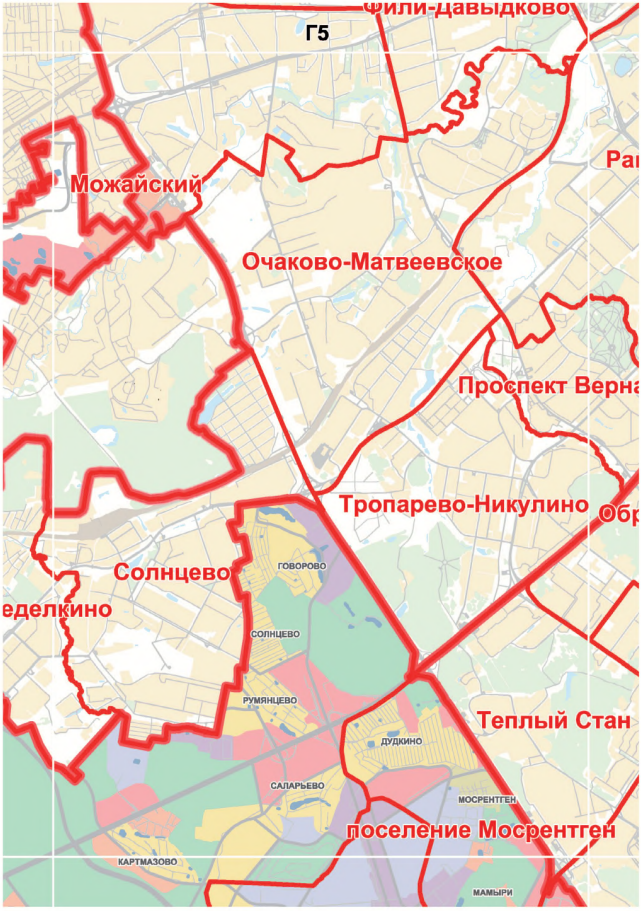
Фили-Давыдково
Г5
Можайский
Очаково-Матвеевское
Проспект Верна
Тропарево-Никулино
Солнцево
еделкино
ГОВОРОВО
СОЛНЦЕВО
РУМЯНЦЕВО
Теплый Стан
ДУДКИНО
САЛАРЬЕВО
МОСРЕНТГЕН
поселение Мосрентген
КАРТМАЗОВО
МАМЫРИ

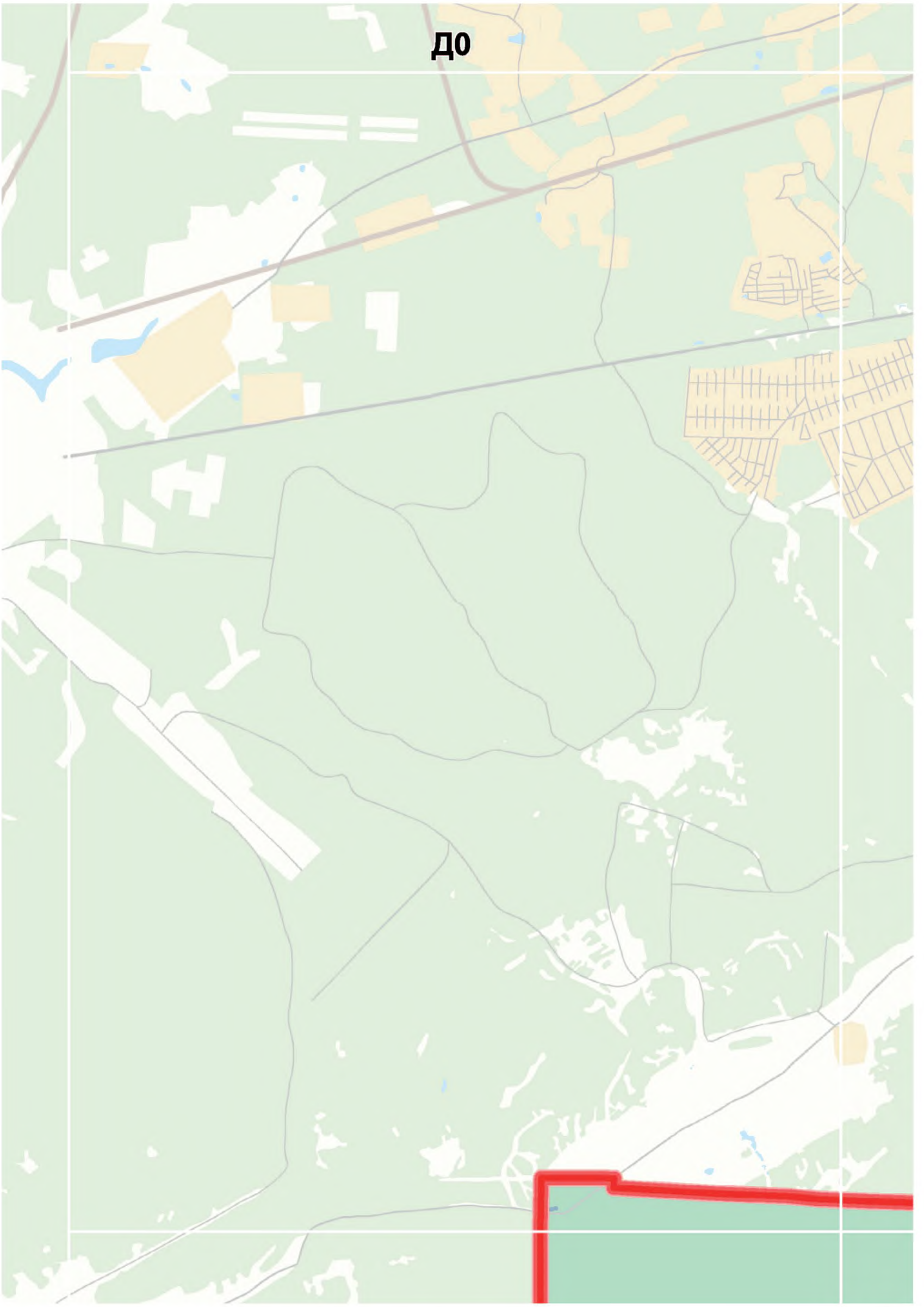
ДО


Д1
ЗВЕРЕВО

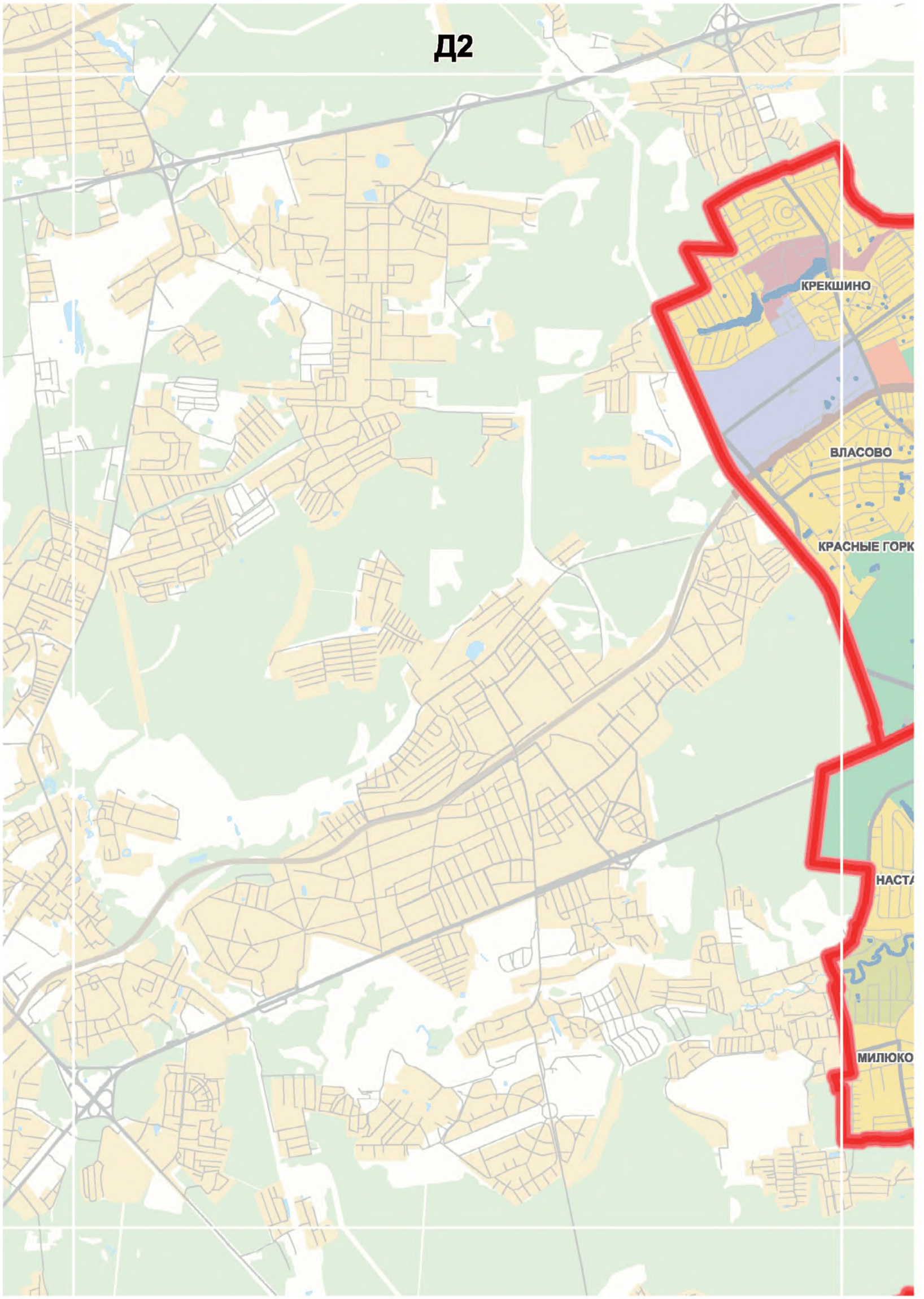
Д2
КРЕКШИНО
ВЛАСОВО
КРАСНЫЕ ГОРК
НАСТА
МИЛЮКО

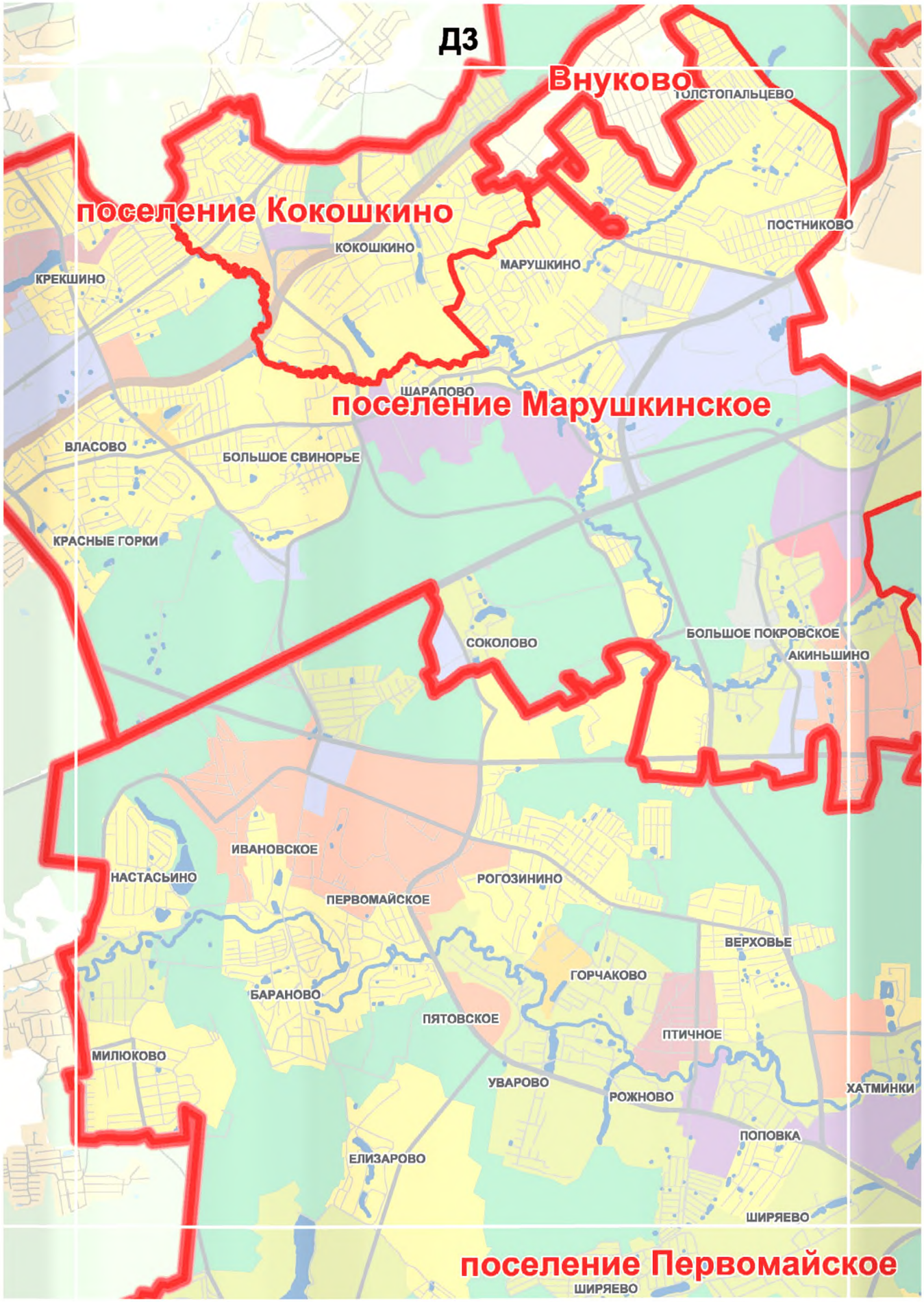
ДЗ
Внуково
ТОЛСТОПАЛЬЦЕВО
поселение Кокошкино
ПОСТНИКОВО
КОКОШКИНО
МАРУШКИНО
КРЕКШИНО
ШАРАПОВО
поселение Марушкинское
ВЛАСОВО
БОЛЬШОЕ СВИНОРЬЕ
КРАСНЫЕ ГОРКИ
СОКОЛОВО
БОЛЬШОЕ ПОКРОВСКОЕ
АКИНЬШИНО
ИВАНОВСКОЕ
НАСТАСЬИНО
РОГОЗИНИНО
ПЕРВОМАЙСКОЕ
ВЕРХОВЬЕ
ГОРЧАКОВО
БАРАНОВО
ПЯТОВСКОЕ
ПТИЧНОЕ
МИЛЮКОВО
УВАРОВО
РОЖНОВО
ХАТМИНКИ
ПОПОВКА
ЕЛИЗАРОВО
ШИРЯЕВО
поселение Первомайское
ШИРЯЕВО


Д4
ЛАПШИНКА
Внуково
поселение Мо
МОСКОВСКИЙ
МЕШКОВО
ВЕРХНЕЕ ВАЛУЕВО
поселение Филимонковское
БУРЦЕВО
СЕРЕДНЕВО
ФИЛИМОНКИ
СТАРОСЕЛЬЕ
МАРЬИНО
ПЕНИНО
ПИСКОВО
ТУПИКОВО
ДЕСНА
КЛОКОВО
ФОМИНСКОЕ
ХАТМИНКИ
КОНЮШКОВО
ИЛЬИЧЕВКА
ЖУКОВКА
ВАТУТИНКИ
БОТАКОВО
поселение Дес

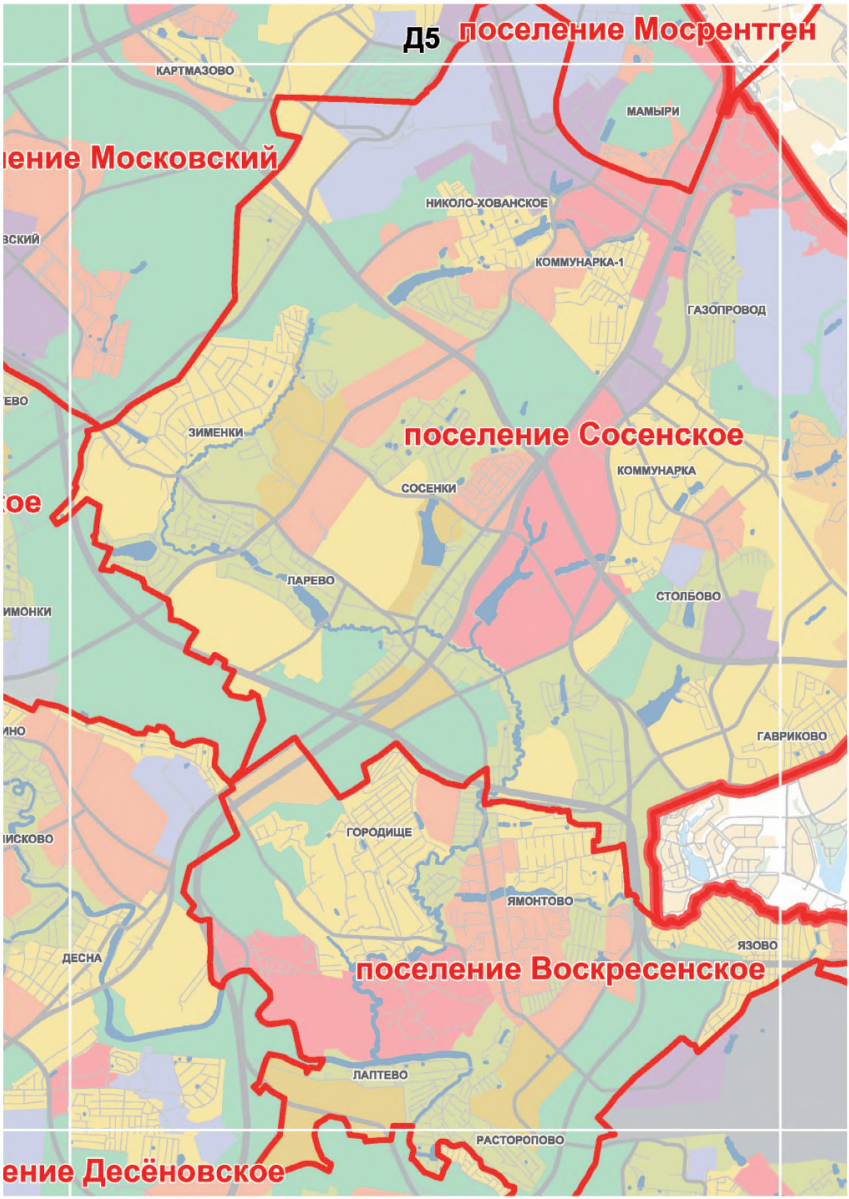
Д5
поселение Мосрентген
КАРТМАЗОВО
МАМЫРИ
ение Московский
НИКОЛО-ХОВАНСКОЕ
КОММУНАРКА-1
ГАЗОПРОВОД
ЗИМЕНКИ
поселение Сосенское
КОММУНАРКА
СОСЕНКИ
ЛАРЕВО
СТОЛБОВО
ГАВРИКОВО
ГОРОДИЩЕ
ЯМОНТОВО
ЯЗОВО
ДЕСНА
поселение Воскресенское
ЛАПТЕВО
РАСТОРОПОВО
ение Десёновское

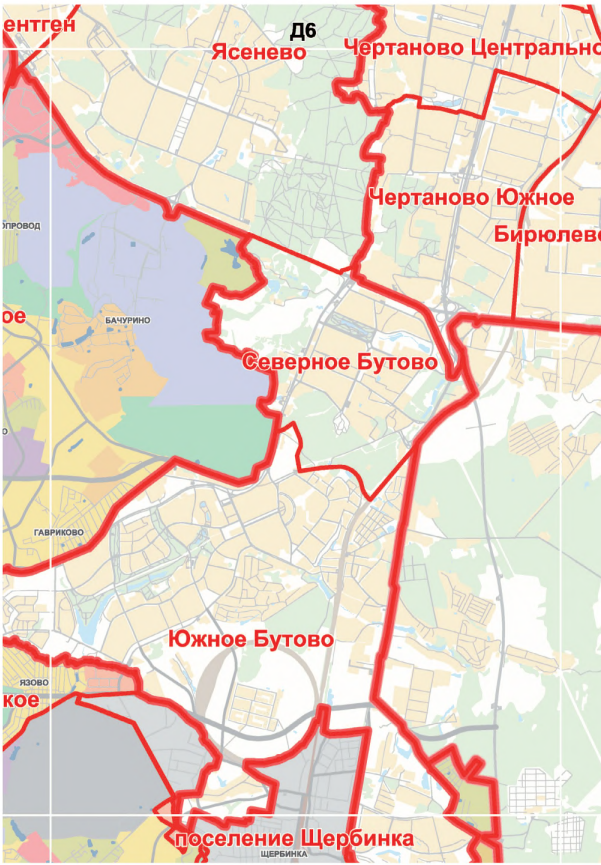
ентген
Д6
Ясенево
Чертаново Центральное
Чертаново Южное
Бирюлево
опровод
ое
БАЧУРИНО
Северное Бутово
ГАВРИКОВО
Южное Бутово
ЯЗОВО
кое
поселение Щербинка
ЩЕРБИНКА

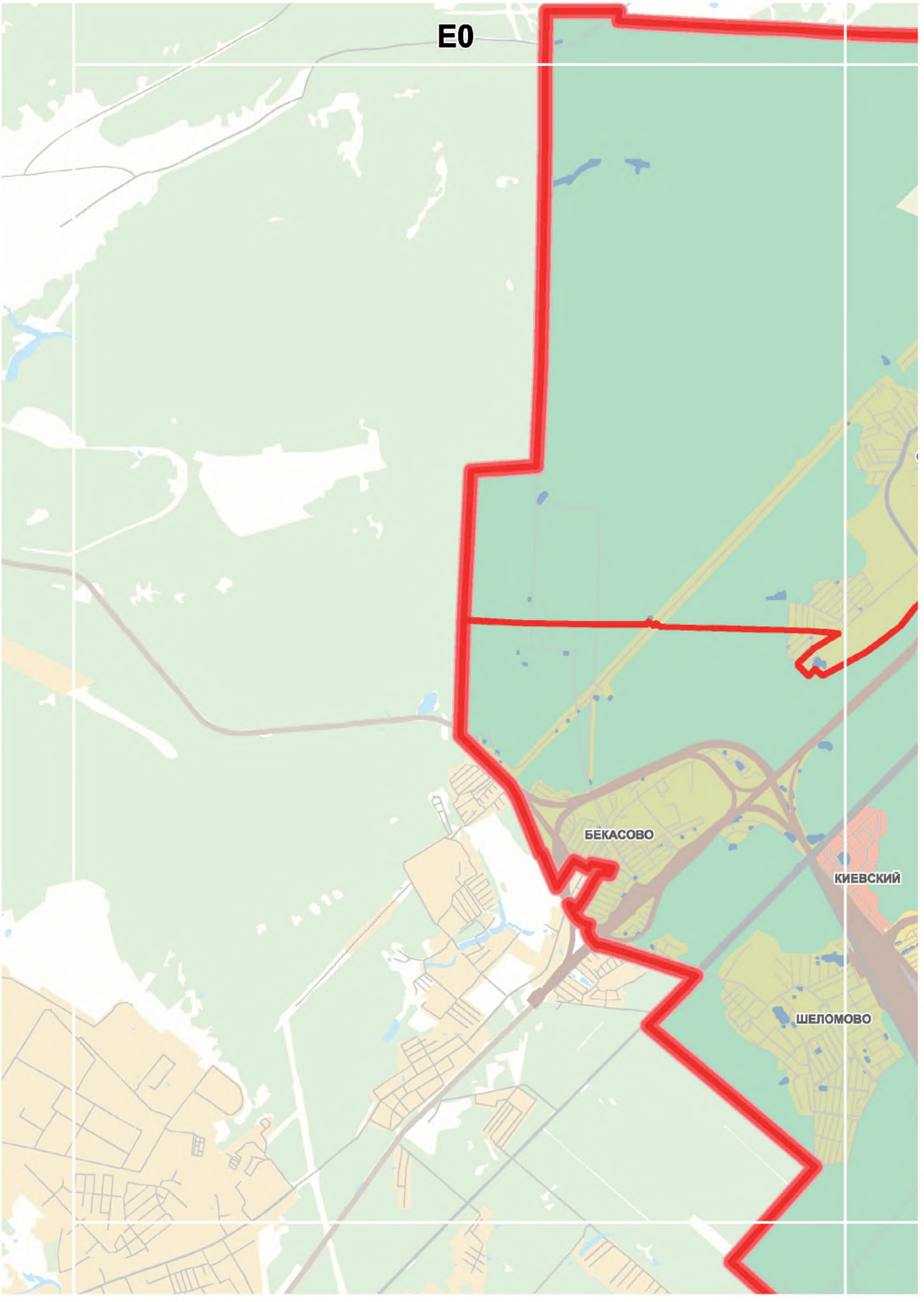
Е0
БЕКАСОВО
КИЕВСКИЙ
ШЕЛОМОВО

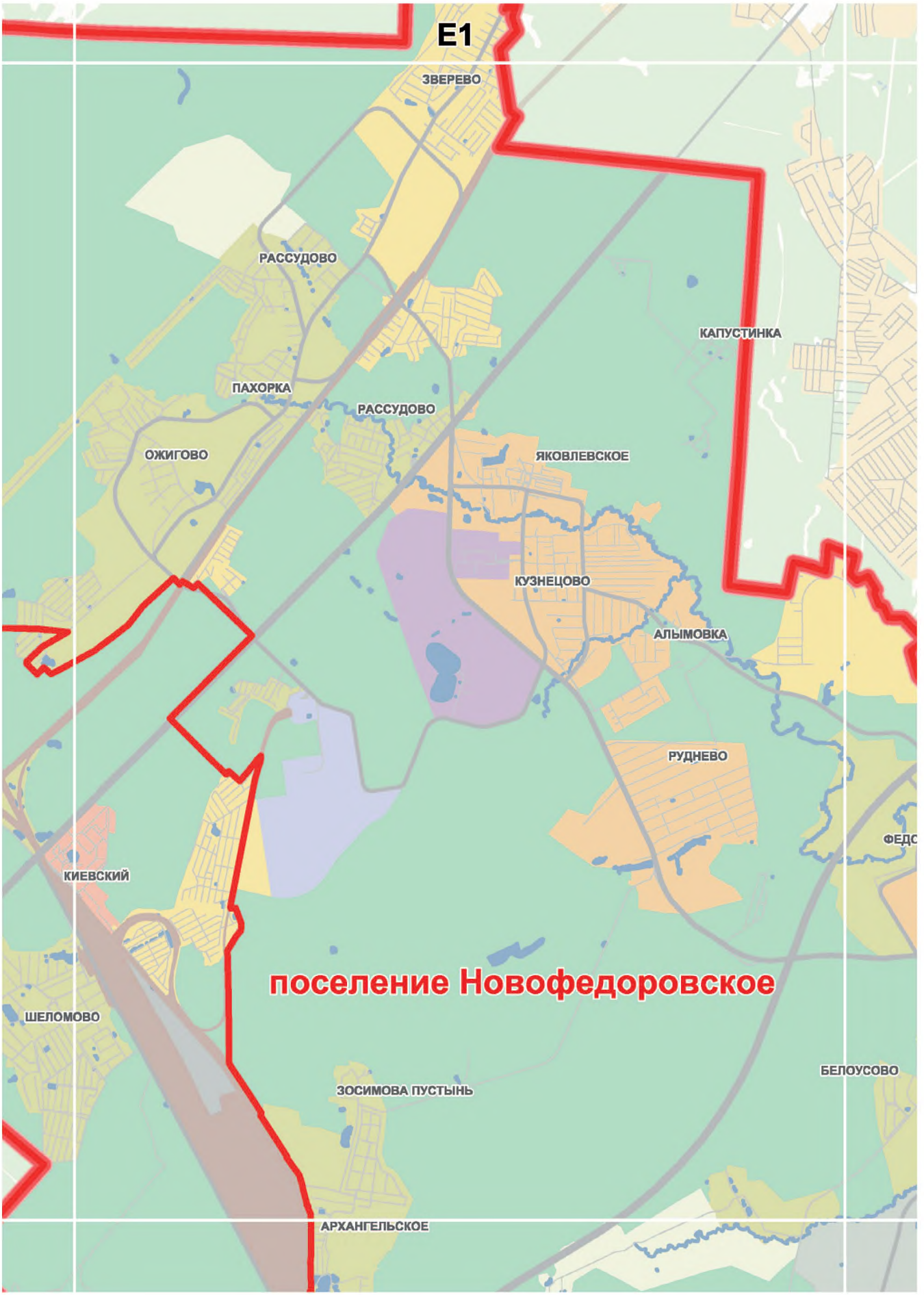
E1
ЗВЕРЕВО
РАССУДОВО
КАПУСТИНКА
ПАХОРКА
РАССУДОВО
ОЖИГОВО
ЯКОВЛЕВСКОЕ
КУЗНЕЦОВО
АЛЫМОВКА
РУДНЕВО
ФЕДО
КИЕВСКИЙ
поселение Новофедоровское
ШЕЛОМОВО
БЕЛОУСОВО
ЗОСИМОВА ПУСТЫНЬ
АРХАНГЕЛЬСКОЕ

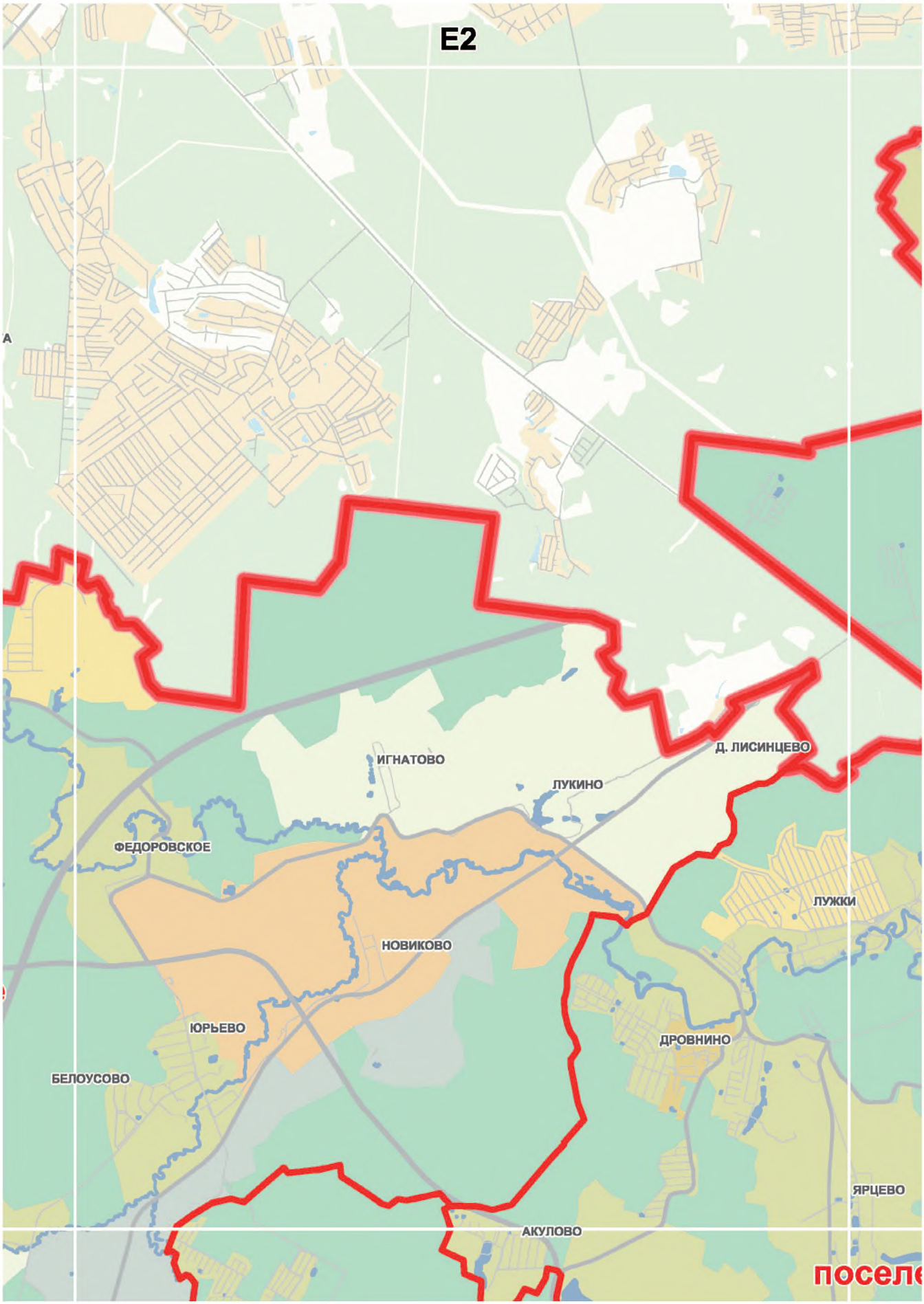
E2
ИГНАТОВО
ЛУКИНО
Д. ЛИСИНЦЕВО
ФЕДОРОВСКОЕ
ЛУЖКИ
НОВИКОВО
ЮРЬЕВО
ДРОВНИНО
БЕЛОУСОВО
ЯРЦЕВО
АКУЛОВО

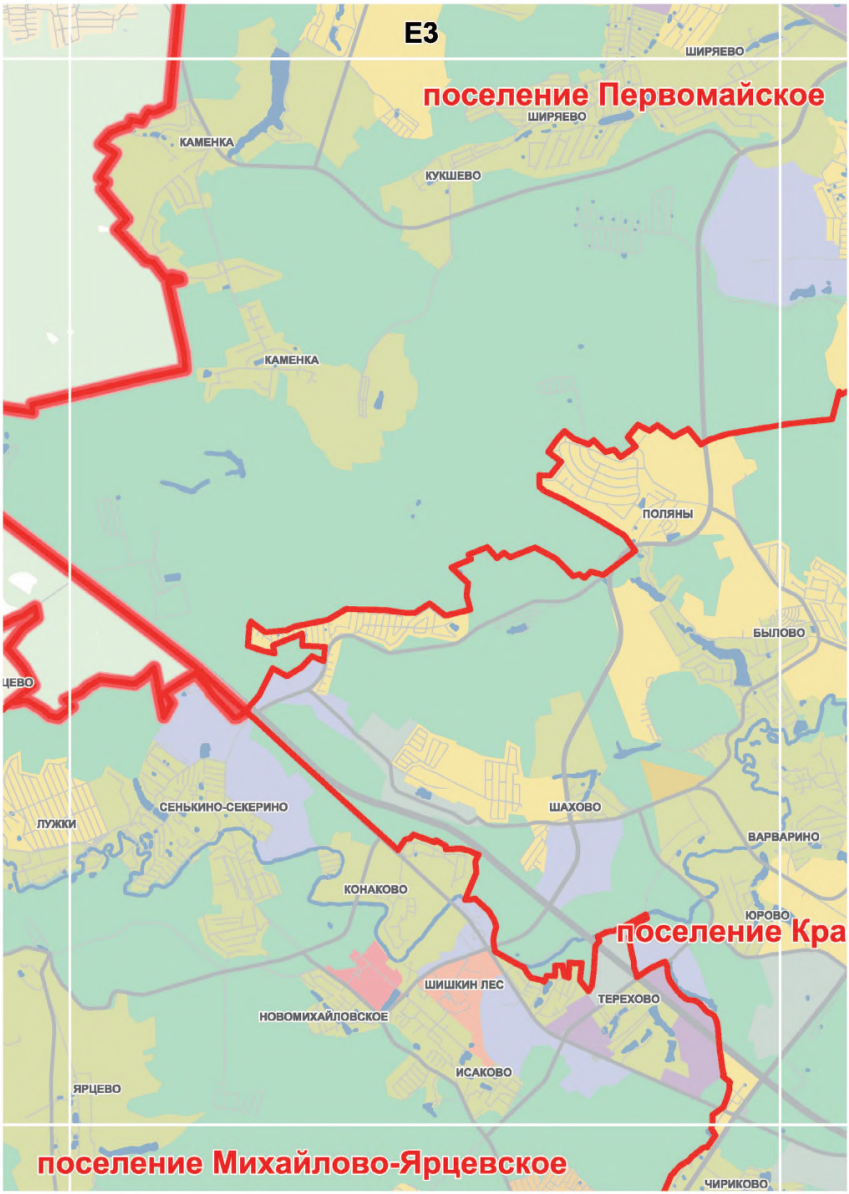
Е3
ШИРЯЕВО
поселение Первомайское
ШИРЯЕВО
КАМЕНКА
КУКШЕВО
КАМЕНКА
ПОЛЯНЫ
БЫЛОВО
ЦЕВО
СЕНЬКИНО-СЕКЕРИНО
ЛУЖКИ
ШАХОВО
ВАРВАРИНО
КОНАКОВО
ЮРОВО
поселение Кра
ШИШКИН ЛЕС
ТЕРЕХОВО
НОВОМИХАЙЛОВСКОЕ
ИСАКОВО
ЯРЦЕВО
поселение Михайлово-Ярцевское
ЧИРИКОВО

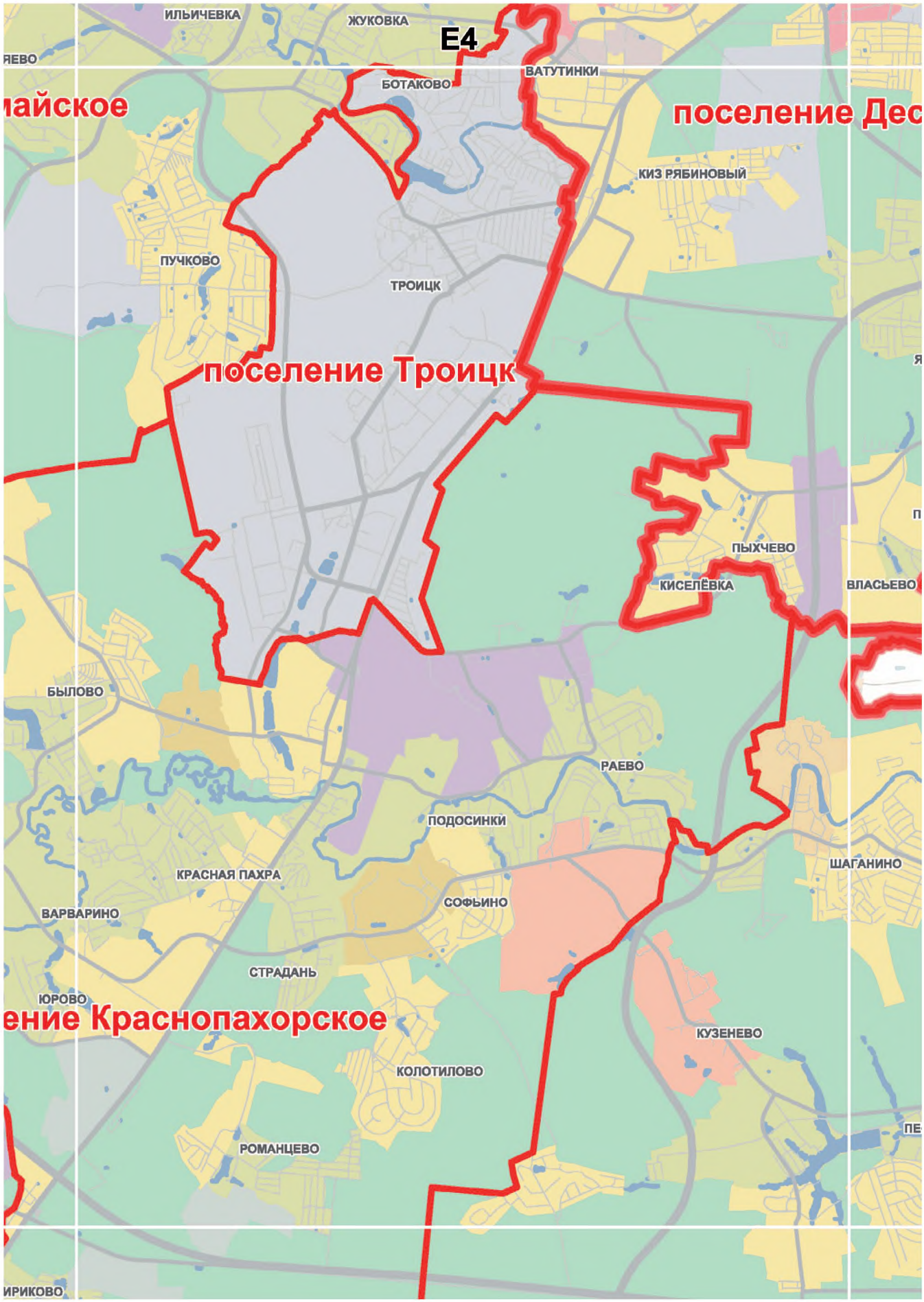
ИЛЬИЧЕВКА
ЖУКОВКА
Е4
ВАТУТИНКИ
ЯЕВО
БОТАКОВО
майское
поселение Дес
КИЗ РЯБИНОВЫЙ
ПУЧКОВО
ТРОИЦК
поселение Троицк
ПЫХЧЕВО
КИСЕЛЁВКА
ВЛАСЬЕВО
БЫЛОВО
РАЕВО
ПОДОСИНКИ
ШАГАНИНО
КРАСНАЯ ПАХРА
ВАРВАРИНО
СОФЬИНО
СТРАДАНЬ
ЮРОВО
ение Краснопахорское
КУЗЕНЕВО
КОЛОТИЛОВО
РОМАНЦЕВО
ИРИКОВО

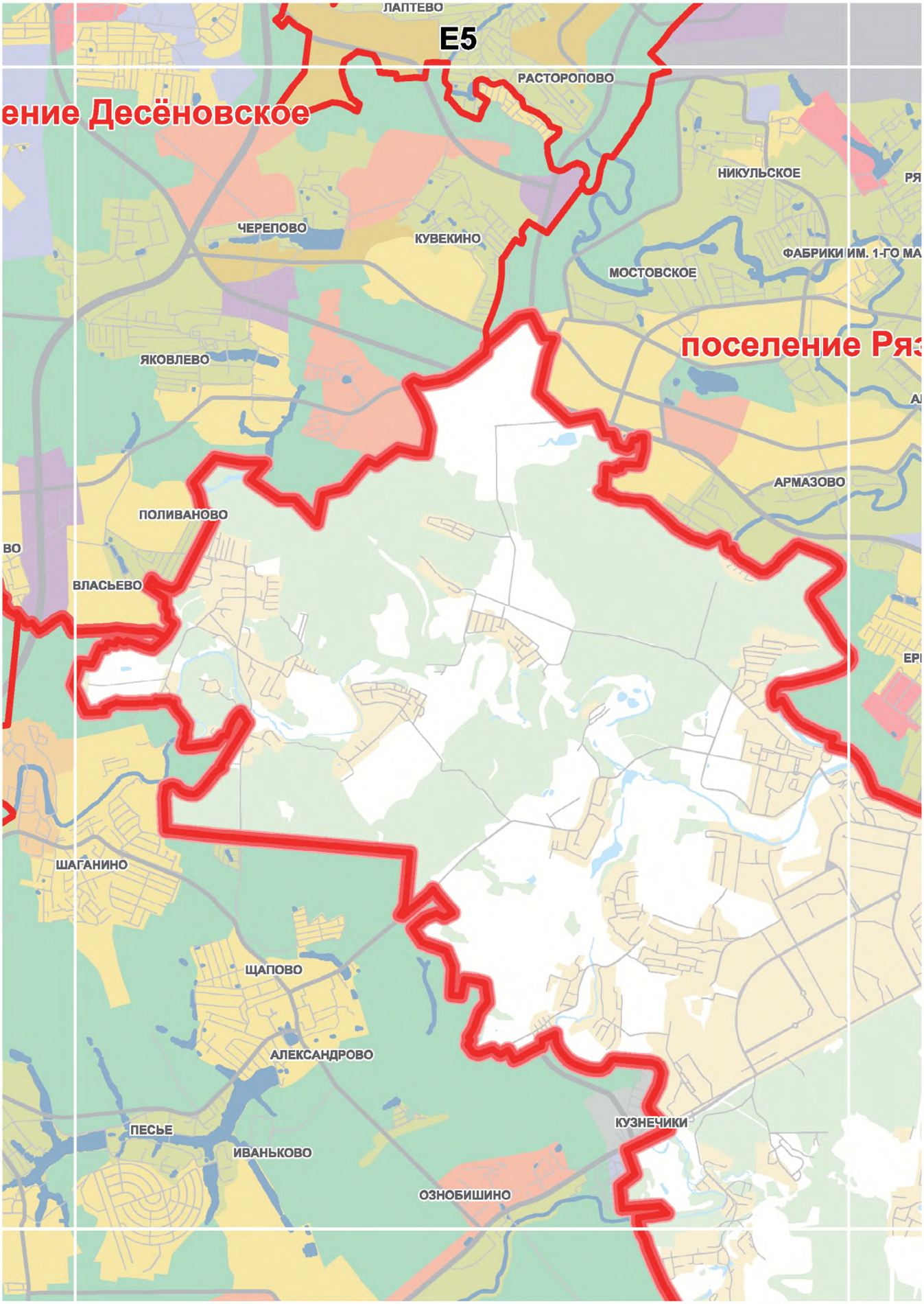
ЛАПТЕВО
E5
РАСТОРОПОВО
ение Десёновское
НИКУЛЬСКОЕ
ЧЕРЕПОВО
КУВЕКИНО
ФАБРИКИ ИМ. 1-ГО МА
МОСТОВСКОЕ
поселение Ряз
ЯКОВЛЕВО
АРМАЗОВО
ПОЛИВАНОВО
ВО
ВЛАСЬЕВО
ШАГАНИНО
ЩАПОВО
АЛЕКСАНДРОВО
КУЗНЕЧИКИ
ПЕСЬЕ
ИВАНЬКОВО
ОЗНОБИШИНО

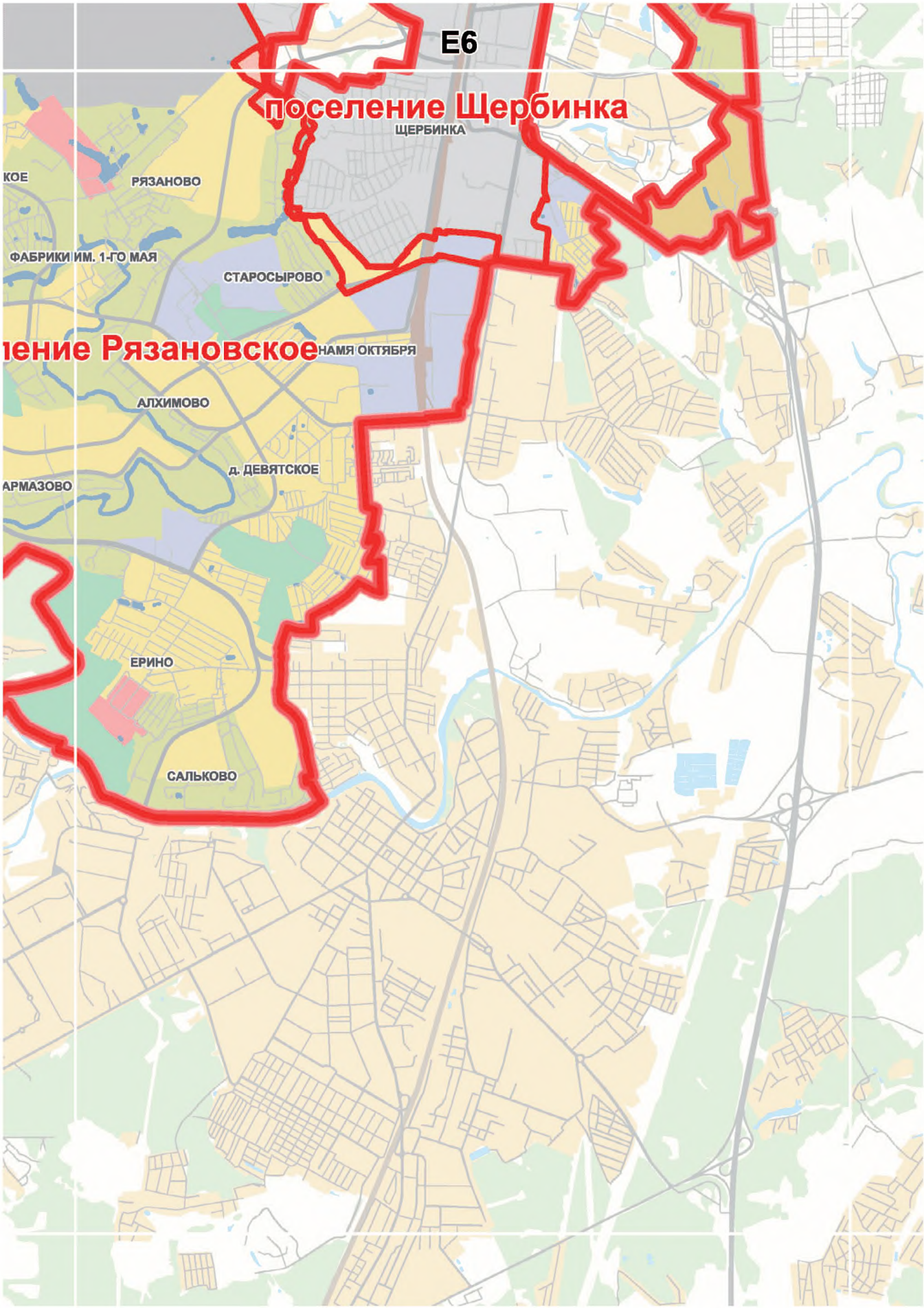
E6
поселение Щербинка
ЩЕРБИНКА
РЯЗАНОВО
ФАБРИКИ ИМ. 1-ГО МАЯ
СТАРОСЫРОВО
ление Рязановское
НАМЯ ОКТЯБРЯ
АЛХИМОВО
д. ДЕВЯТСКОЕ
ЕРИНО
САЛЬКОВО

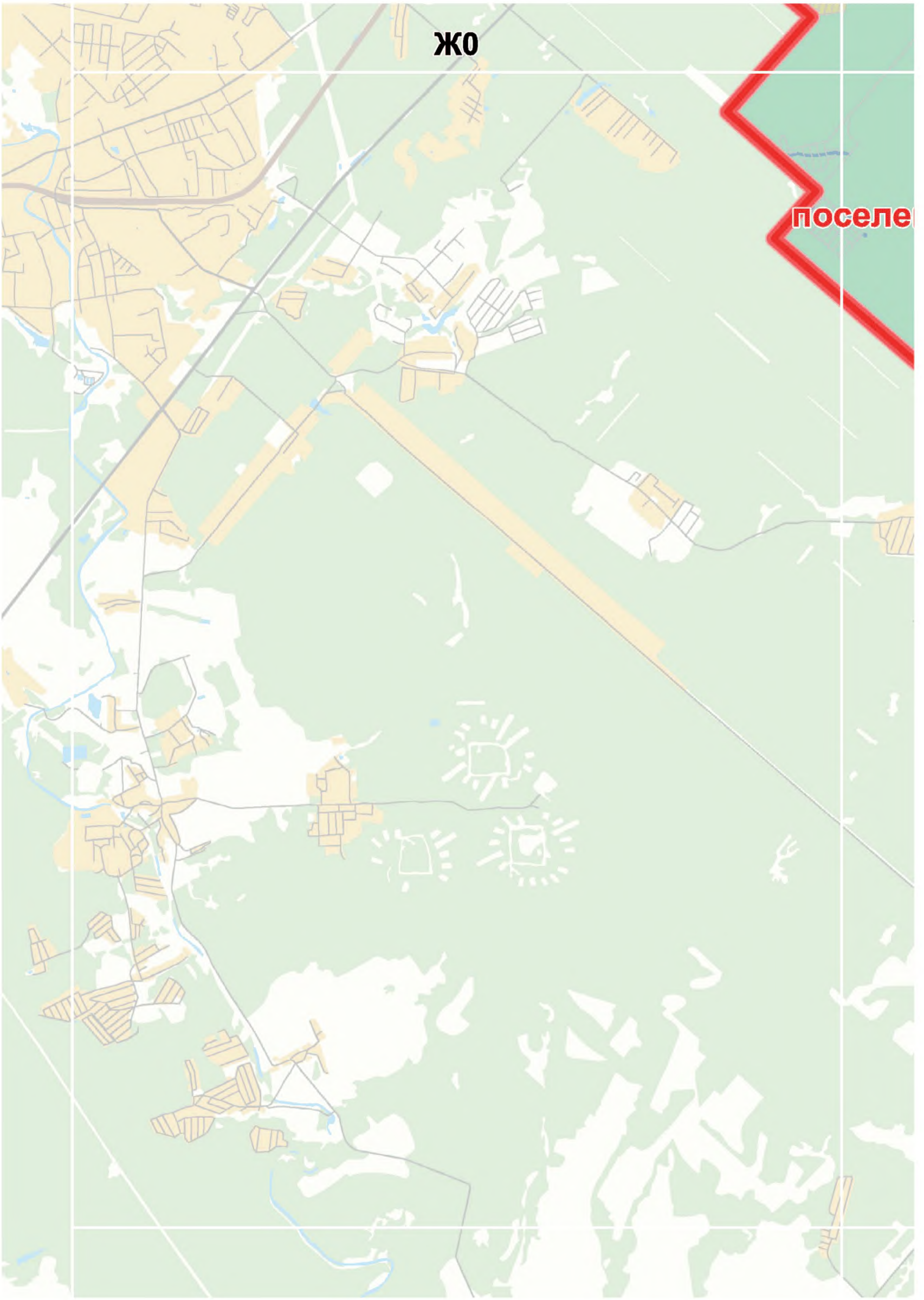
ЖО
поселе

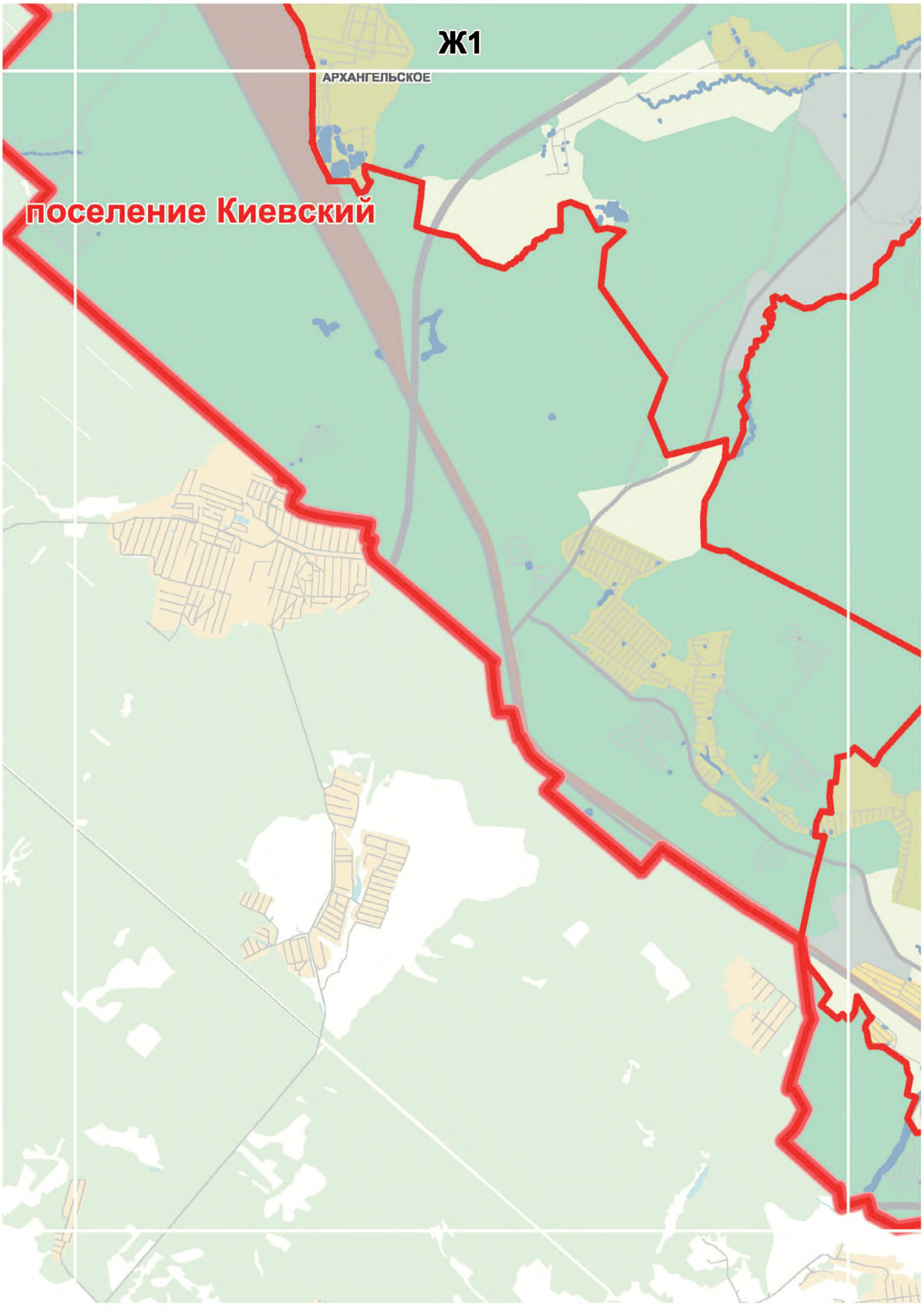
Ж1
АРХАНГЕЛЬСКОЕ
поселение Киевский


Ж2
ЯРЦЕВО
АКУЛОВО
посел
ЗАБОЛОТЬЕ
ПУДОВО-СИПЯГИНО
поселение Вороно
ТРОИЦА
ЮРЬЕВКА
СВИТИНО
СЕМЕНКОВО

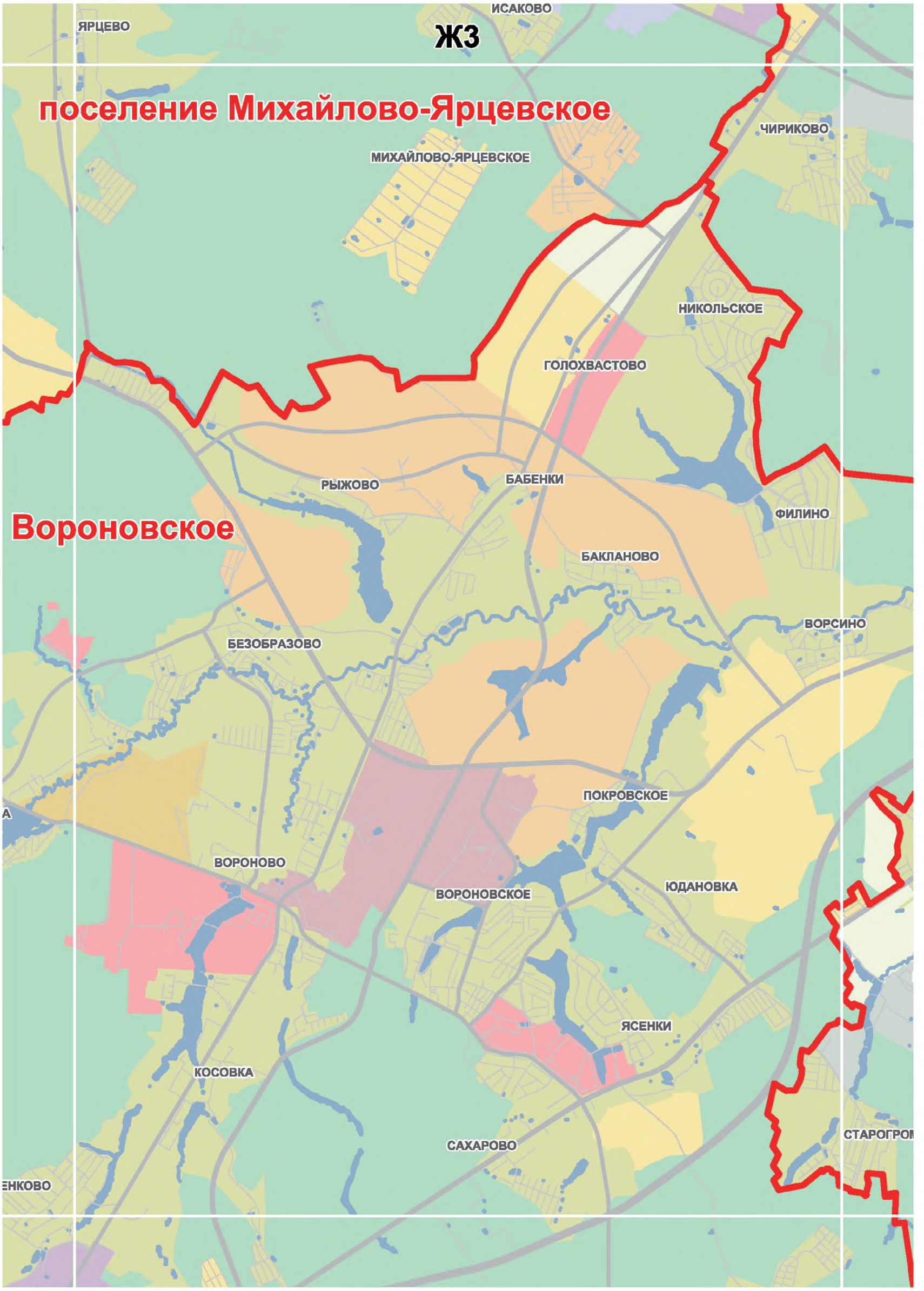
ИСАКОВО
ЯРЦЕВО
ЖЗ
поселение Михайлово-Ярцевское
ЧИРИКОВО
МИХАЙЛОВО-ЯРЦЕВСКОЕ
НИКОЛЬСКОЕ
ГОЛОХВАСТОВО
РЫЖОВО
БАБЕНКИ
ФИЛИНО
Вороновское
БАКЛАНОВО
ВОРСИНО
БЕЗОБРАЗОВО
ПОКРОВСКОЕ
ВОРОНОВО
ВОРОНОВСКОЕ
ЮДАНОВКА
ЯСЕНКИ
КОСОВКА
САХАРОВО

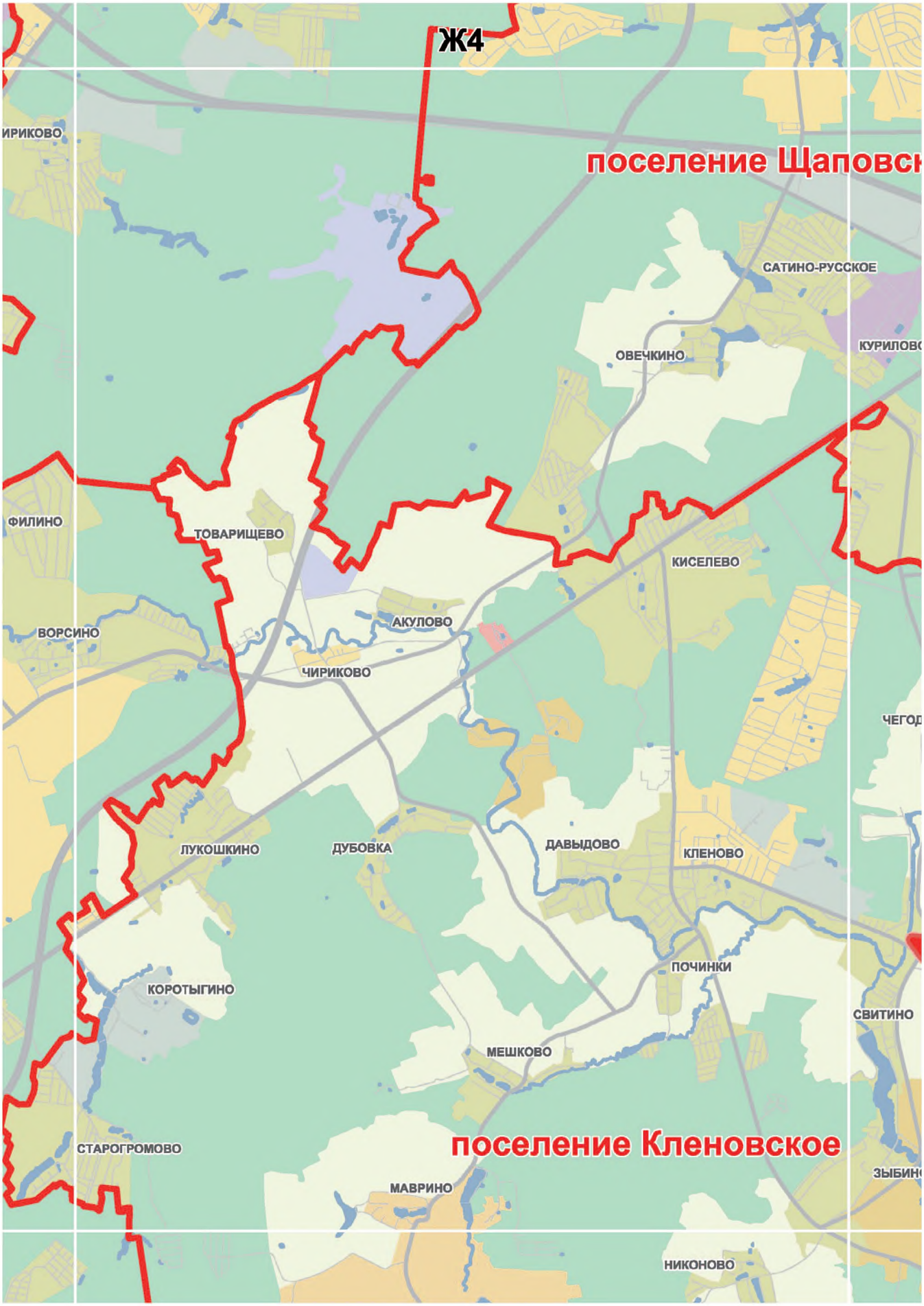
Ж4
ИРИКОВО
поселение Щаповск
САТИНО-РУССКОЕ
ОВЕЧКИНО
ФИЛИНО
ТОВАРИЩЕВО
КИСЕЛЕВО
ВОРСИНО
АКУЛОВО
ЧИРИКОВО
ЛУКОШКИНО
ДУБОВКА
ДАВЫДОВО
КЛЕНОВО
ПОЧИНКИ
КОРОТЫГИНО
СВИТИНО
МЕШКОВО
СТАРОГРОМОВО
поселение Кленовское
МАВРИНО
НИКОНОВО

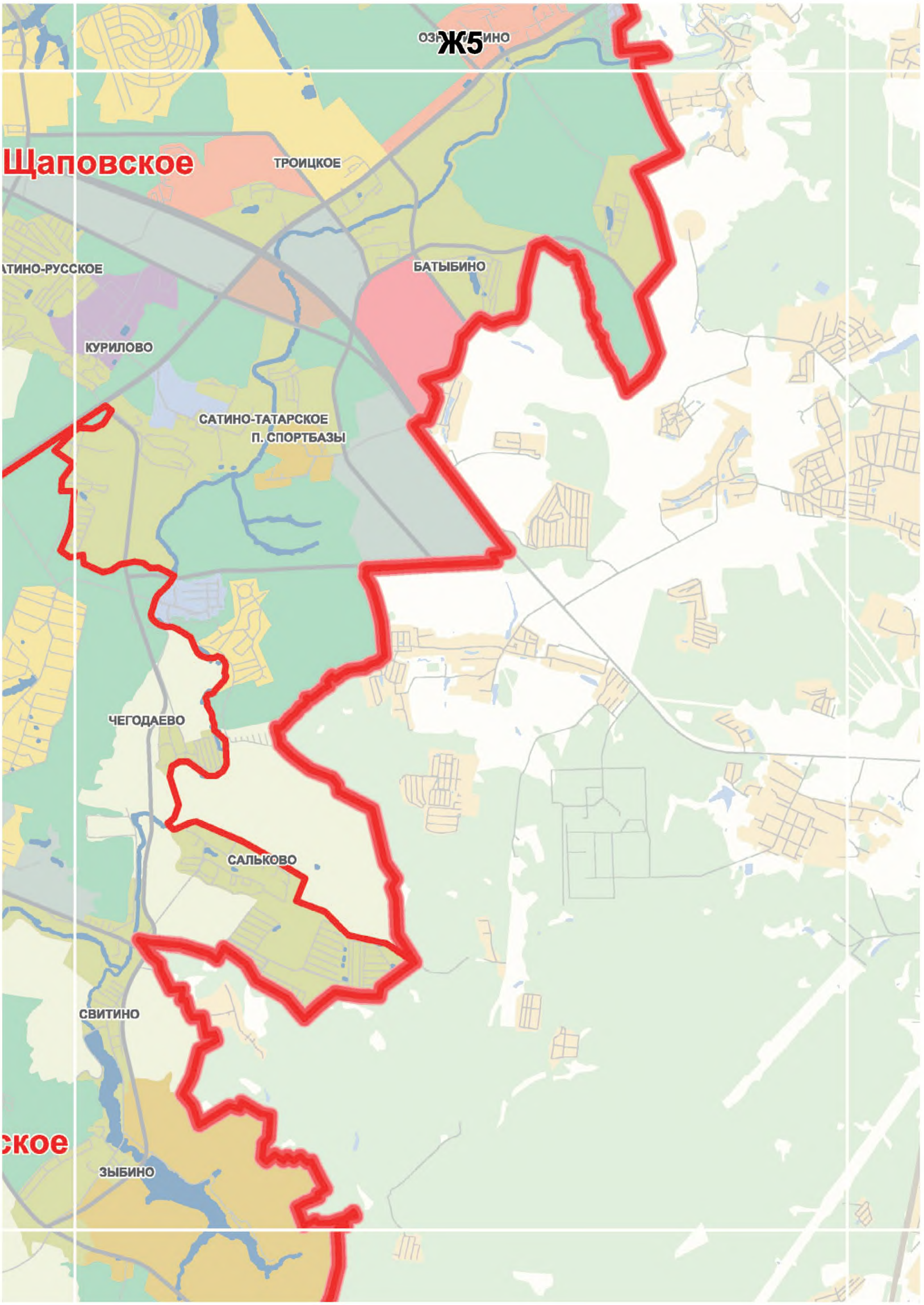
Ж5
Щаповское
ТРОИЦКОЕ
БАТЫБИНО
КУРИЛОВО
САТИНО-ТАТАРСКОЕ
П. СПОРТБАЗЫ
ЧЕГОДАЕВО
САЛЬКОВО
СВИТИНО
ЗЫБИНО

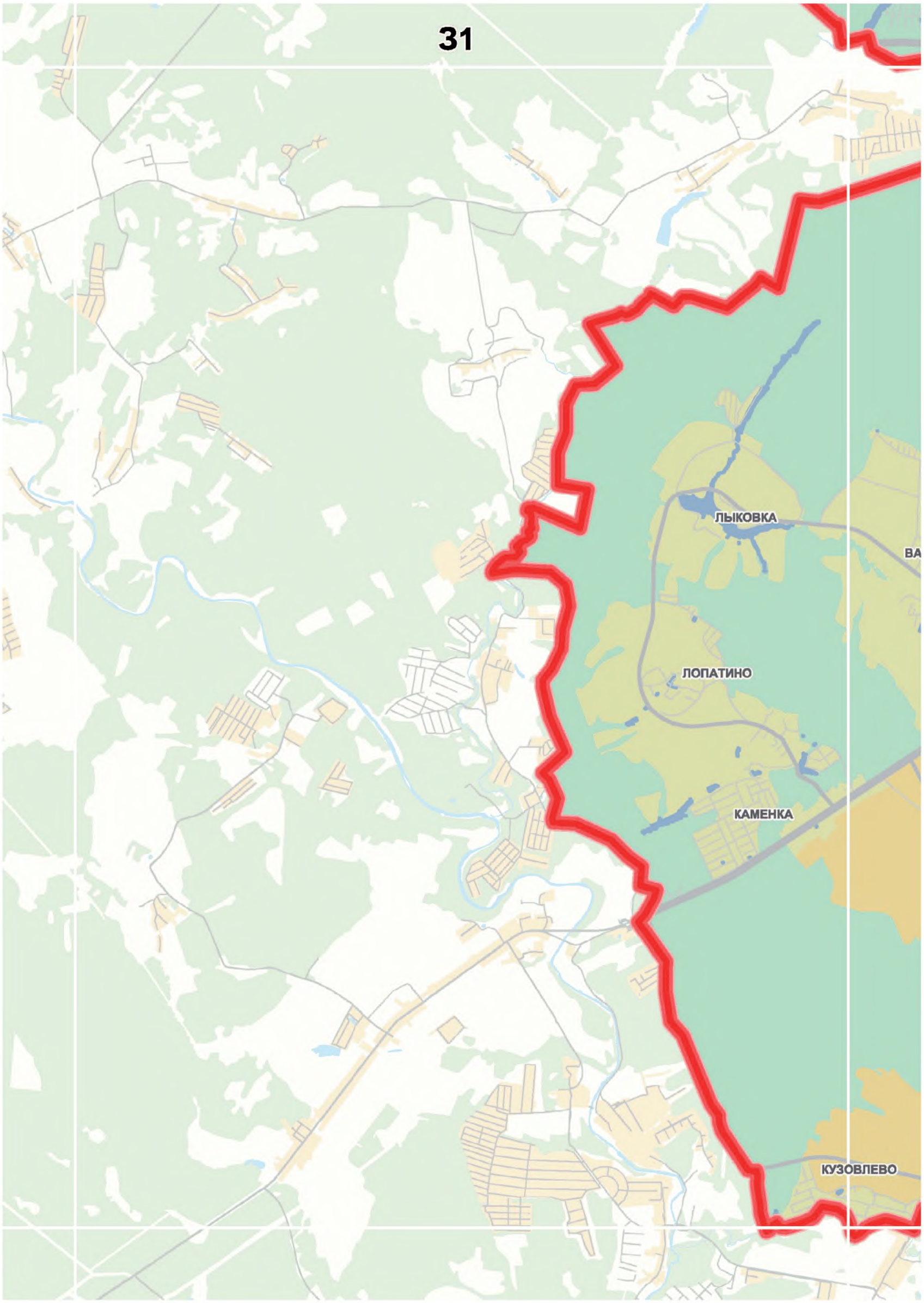
31
ЛЫКОВКА
ЛОПАТИНО
КАМЕНКА
КУЗОВЛЕВО

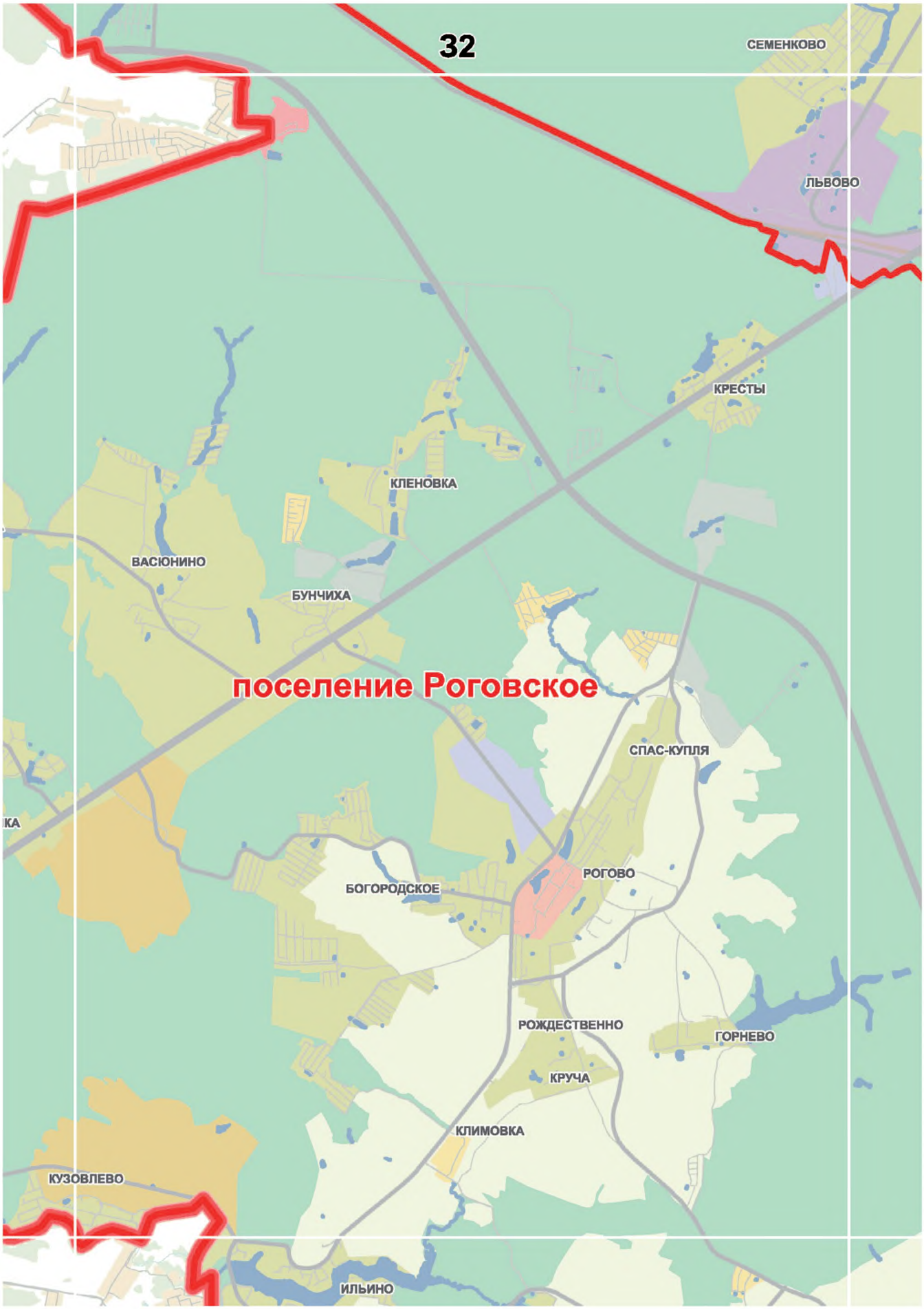
32
СЕМЕНКОВО
ЛЬВОВО
КРЕСТЫ
КЛЕНОВКА
ВАСЮНИНО
БУНЧИХА
поселение Роговское
СПАС-КУПЛЯ
РОГОВО
БОГОРОДСКОЕ
РОЖДЕСТВЕННО
ГОРНЕВО
КРУЧА
КЛИМОВКА
КУЗОВЛЕВО
ИЛЬИНО

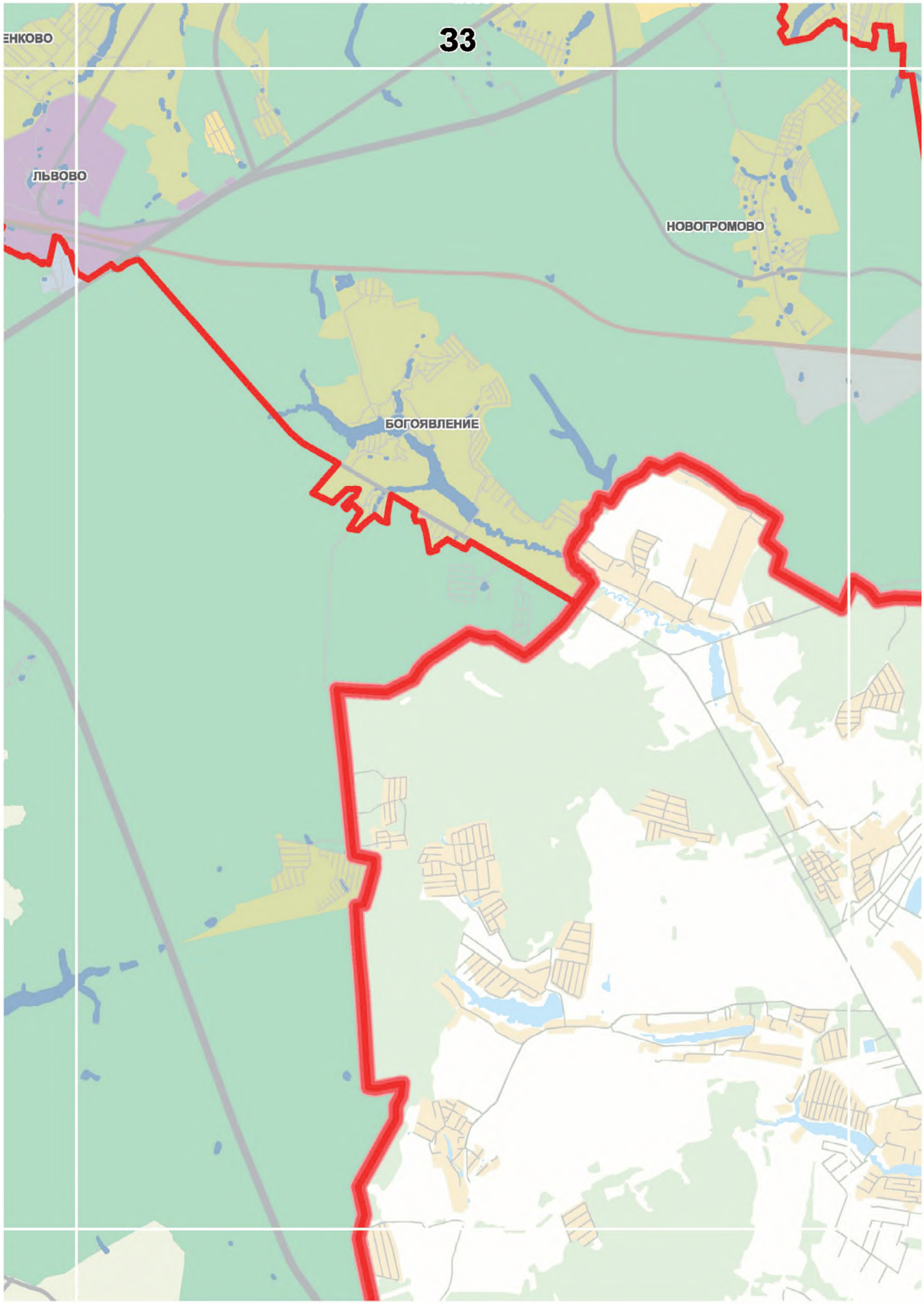
ЕНКОВО
33
ЛЬВОВО
НОВОГРОМОВО
БОГОЯВЛЕНИЕ

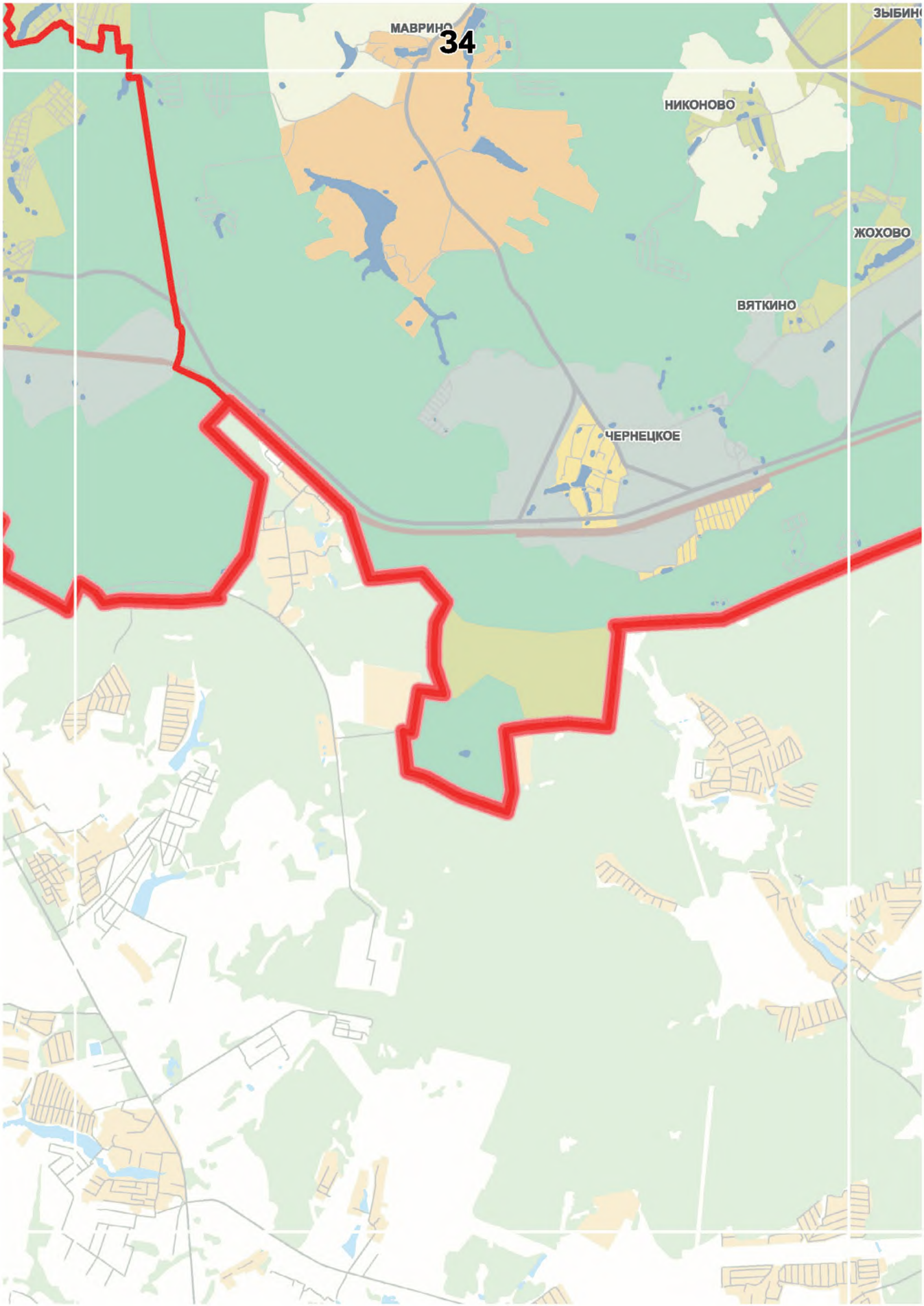
34
НИКОНОВО
ЖОХОВО
ВЯТКИНО
ЧЕРНЕЦКОЕ

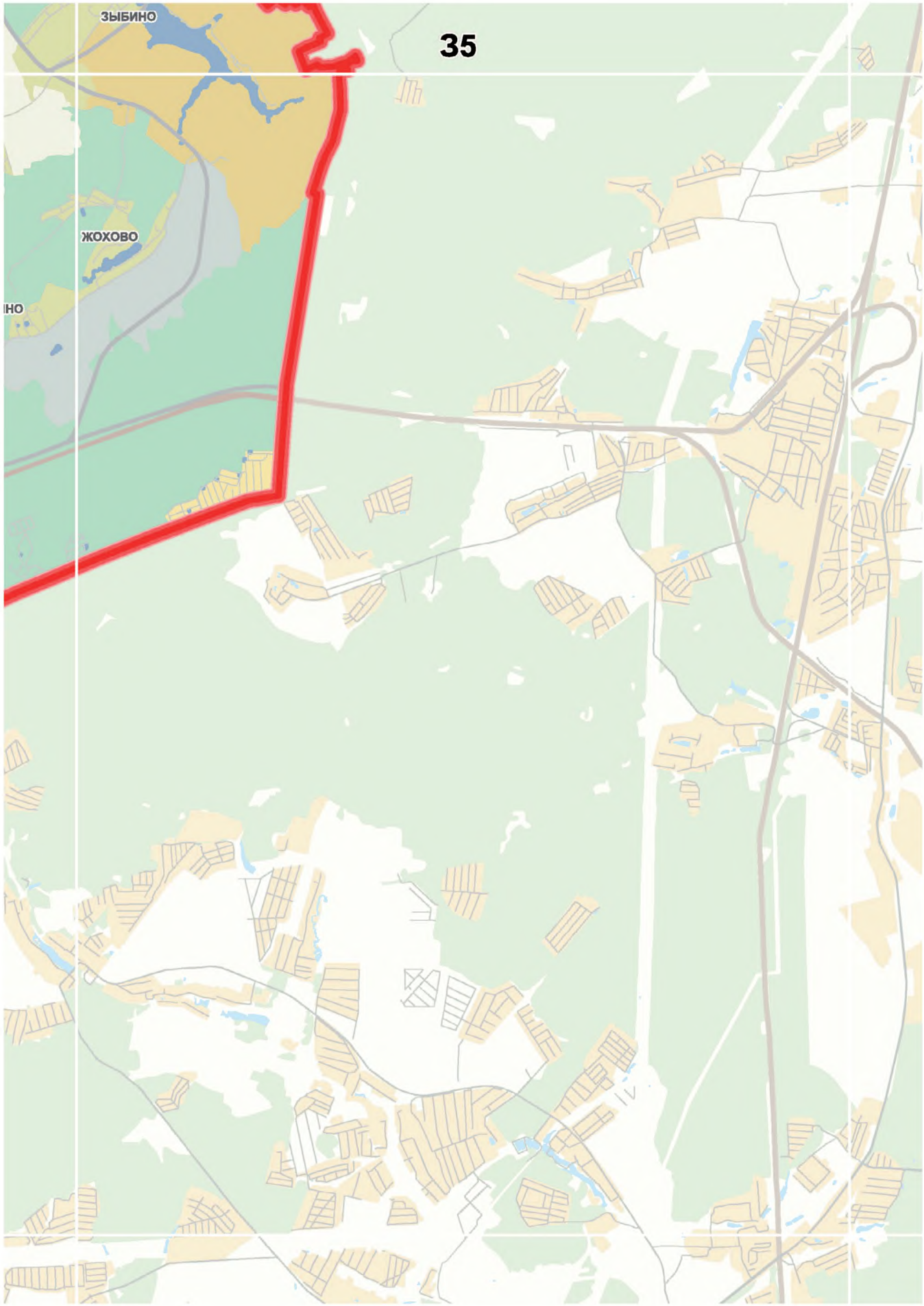
ЗЫБИНО
35
ЖОХОВО
НО

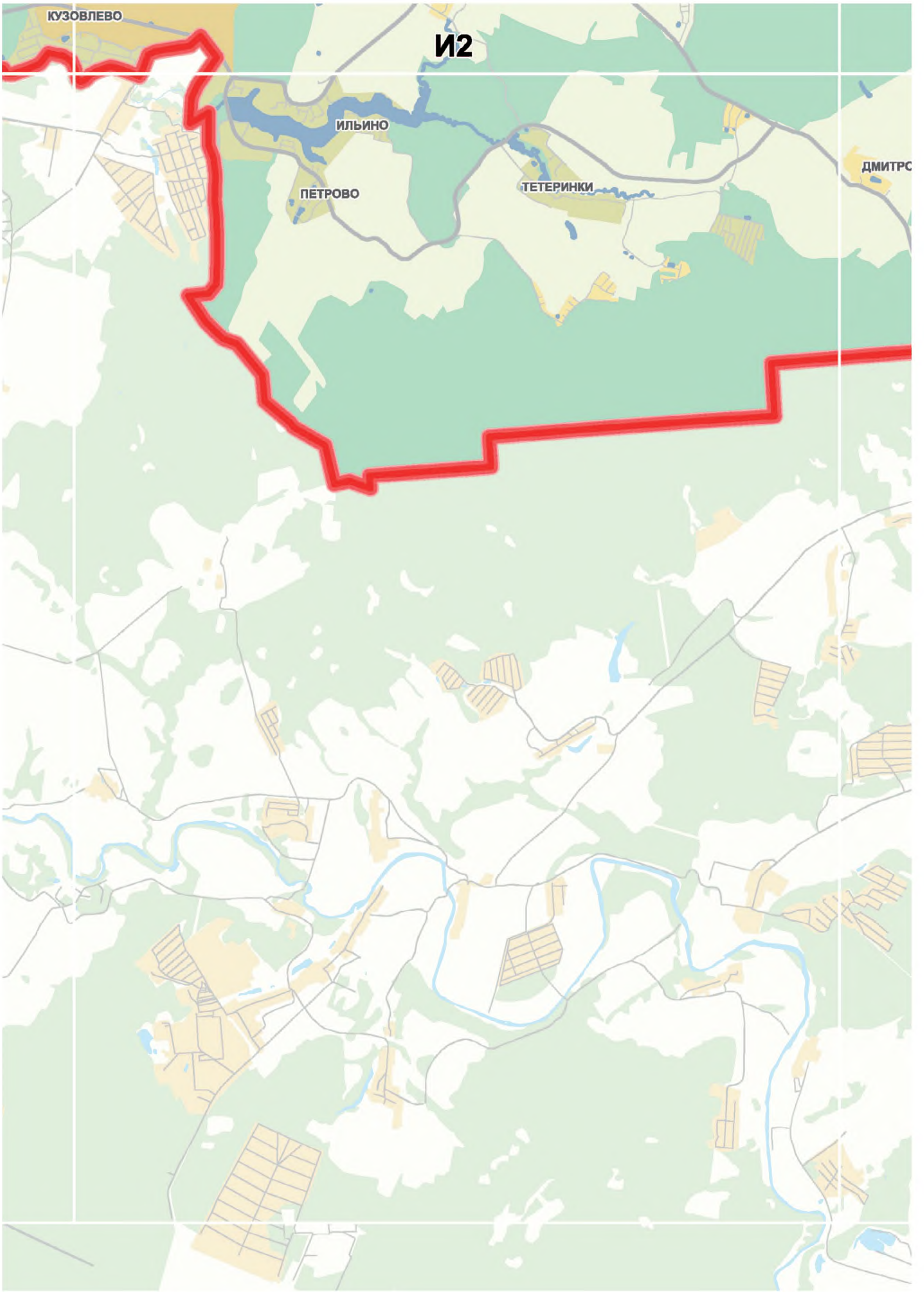
КУЗОВЛЕВО
И2
ИЛЬИНО
ПЕТРОВО
ТЕТЕРИНКИ
ДМИТРО

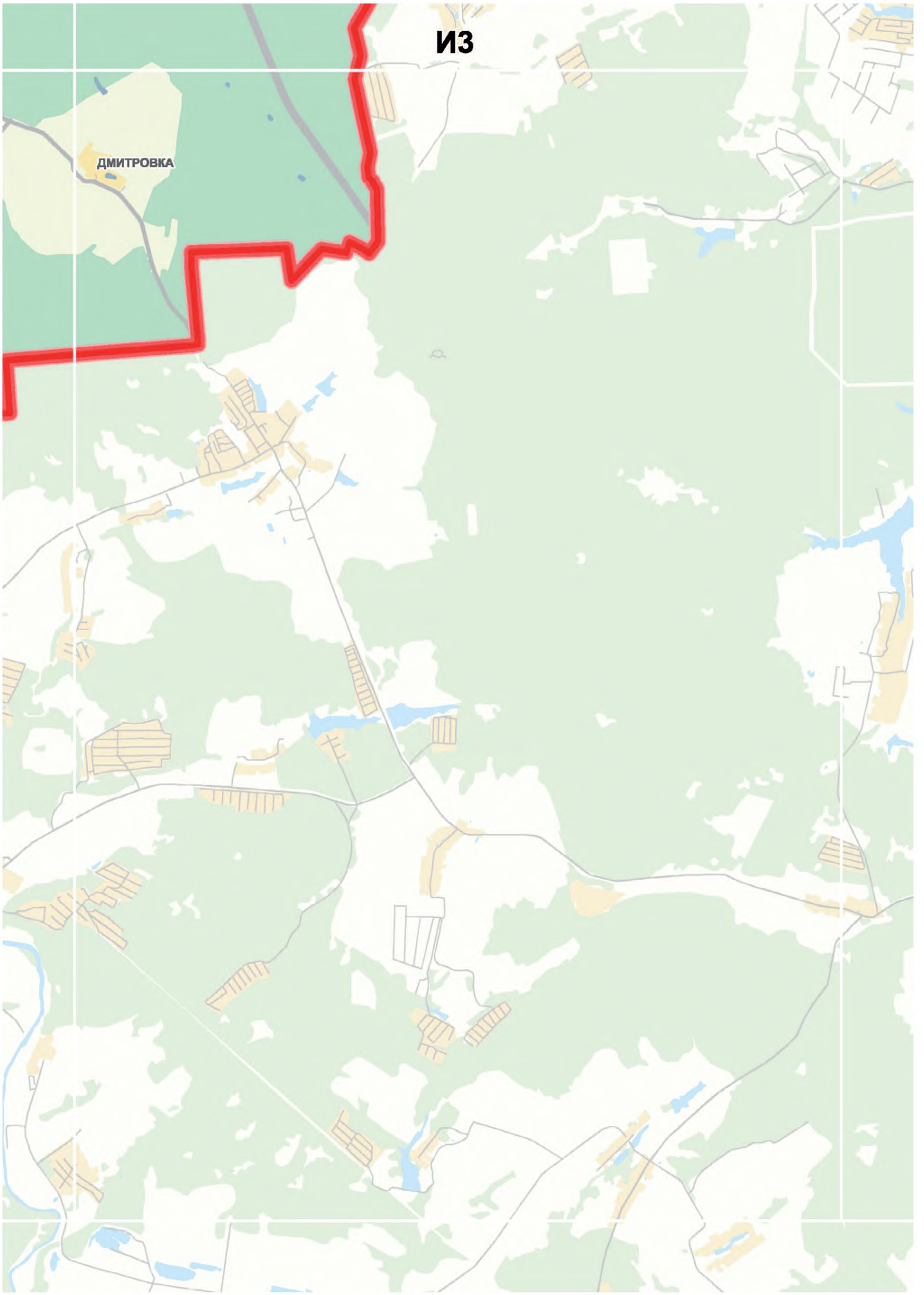
ИЗ
ДМИТРОВКА

3. КАРТА ФУНКЦИОНАЛЬНЫХ ЗОН НА ПРИСОЕДИНЕННЫХ ТЕРРИТОРИЯХ

Масштаб 1:50000

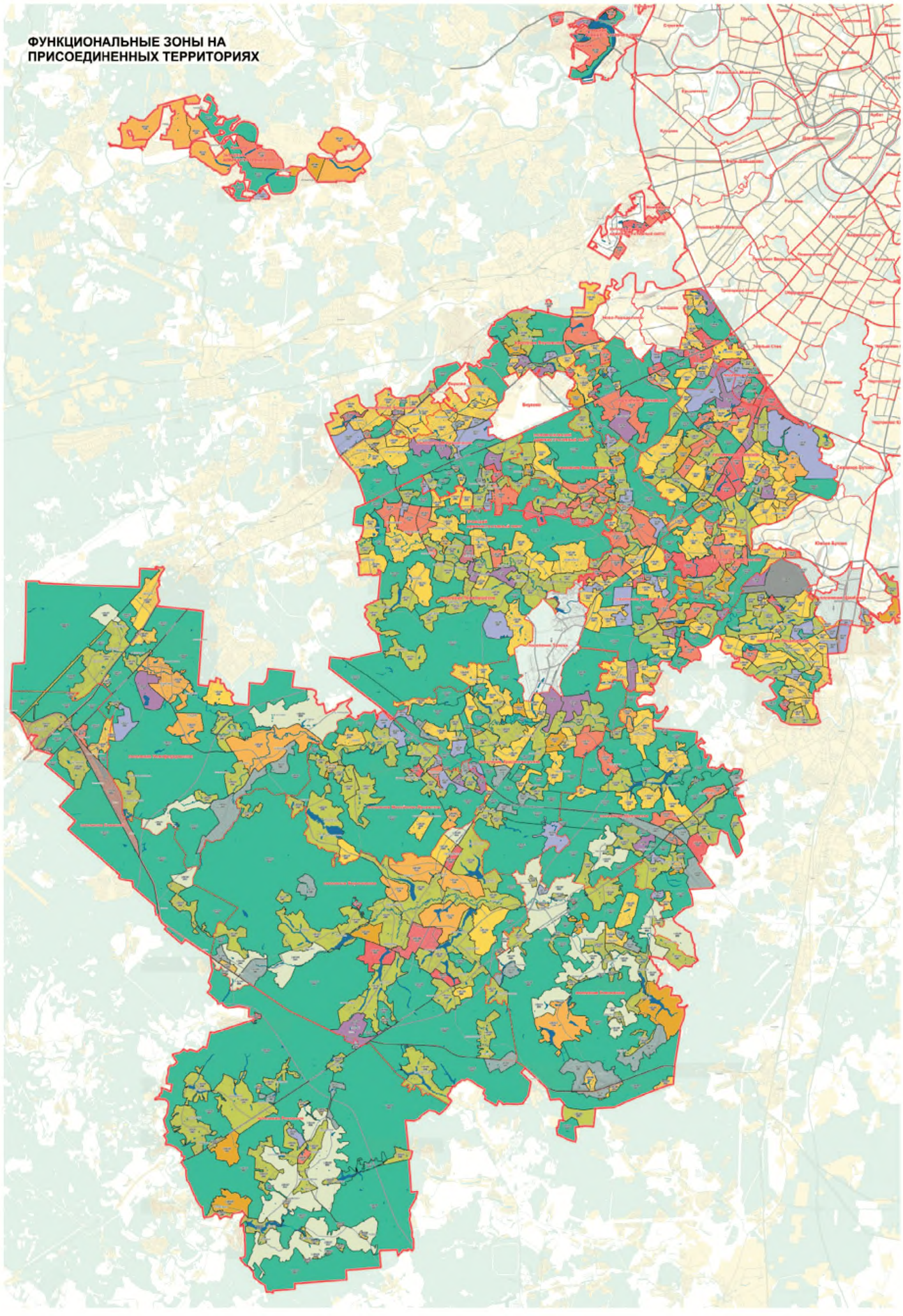
ФУНКЦИОНАЛЬНЫЕ ЗОНЫ НА
ПРИСОЕДИНЕННЫХ ТЕРРИТОРИЯХ

СХЕМА РАСПОЛОЖЕНИЯ ЛИСТОВ КАРТЫ
МАСШТАБ 1:50000

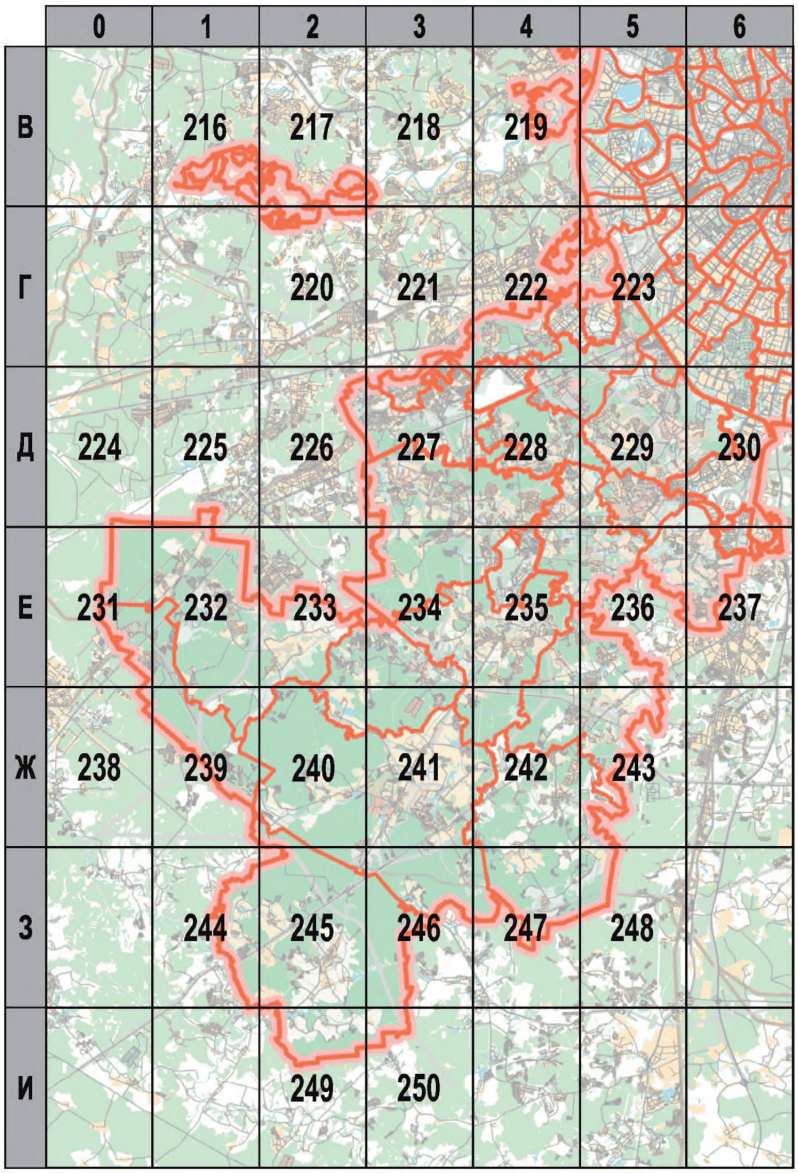

33 - НОМЕР СТРАНИЦЫ АТЛАСА, НА КОТОРОЙ РАСПОЛОЖЕН СООТВЕТСТВУЮЩИЙ ЛИСТ КАРТЫ

УСЛОВНЫЕ ОБОЗНАЧЕНИЯ:

ТИПЫ ФУНКЦИОНАЛЬНОГО НАЗНАЧЕНИЯ ФУНКЦИОНАЛЬНЫХ ЗОН

100	общественный
200	жилой
300	производственный
400	природный
120	общественно - жилой
130	общественно - производственный
230	производственно - жилой
140	природно - общественный
240	природно - жилой
340	природно - производственный
124	природно - общественно - жилой
134	природно - общественно-производственный
234	природно - производственно - жилой
123	общественно-производственно - жилой
600	внешнего транспорта
800	сельскохозяйственный
———	границы функциональных зон
1106006	номера функциональных зон
120	индексы типов функционального назначения функциональных зон
–	функциональное назначение, предусмотренное Генеральными планами городских округов Троицк и Щербинка
	территории улиц и дорог
	территории внешнего транспорта
	водные поверхности

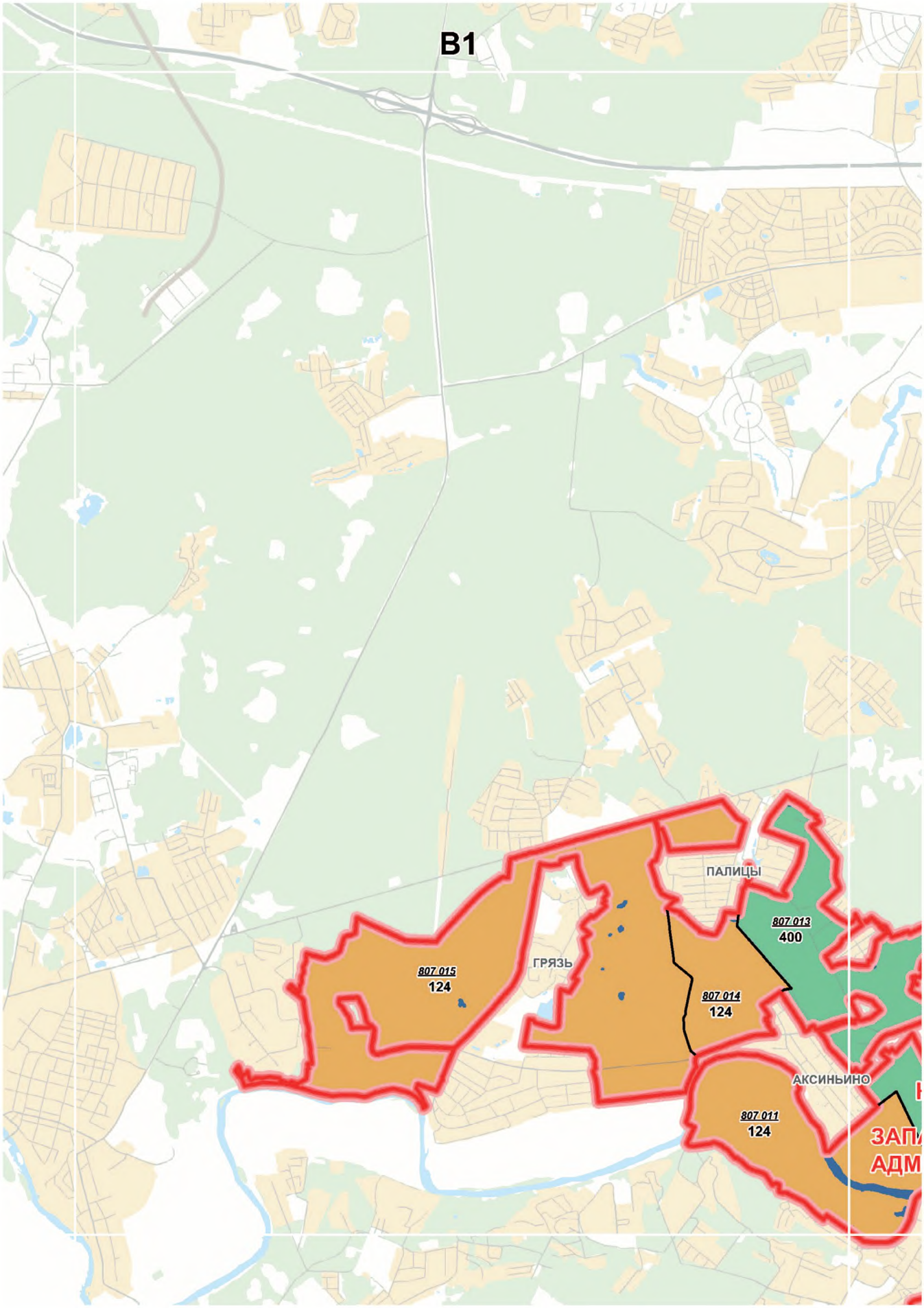
B1
ПАЛИЦЫ
807 013
400
ГРЯЗЬ
807 015
124
807 014
124
АКСИНЬИНО
807 011
124

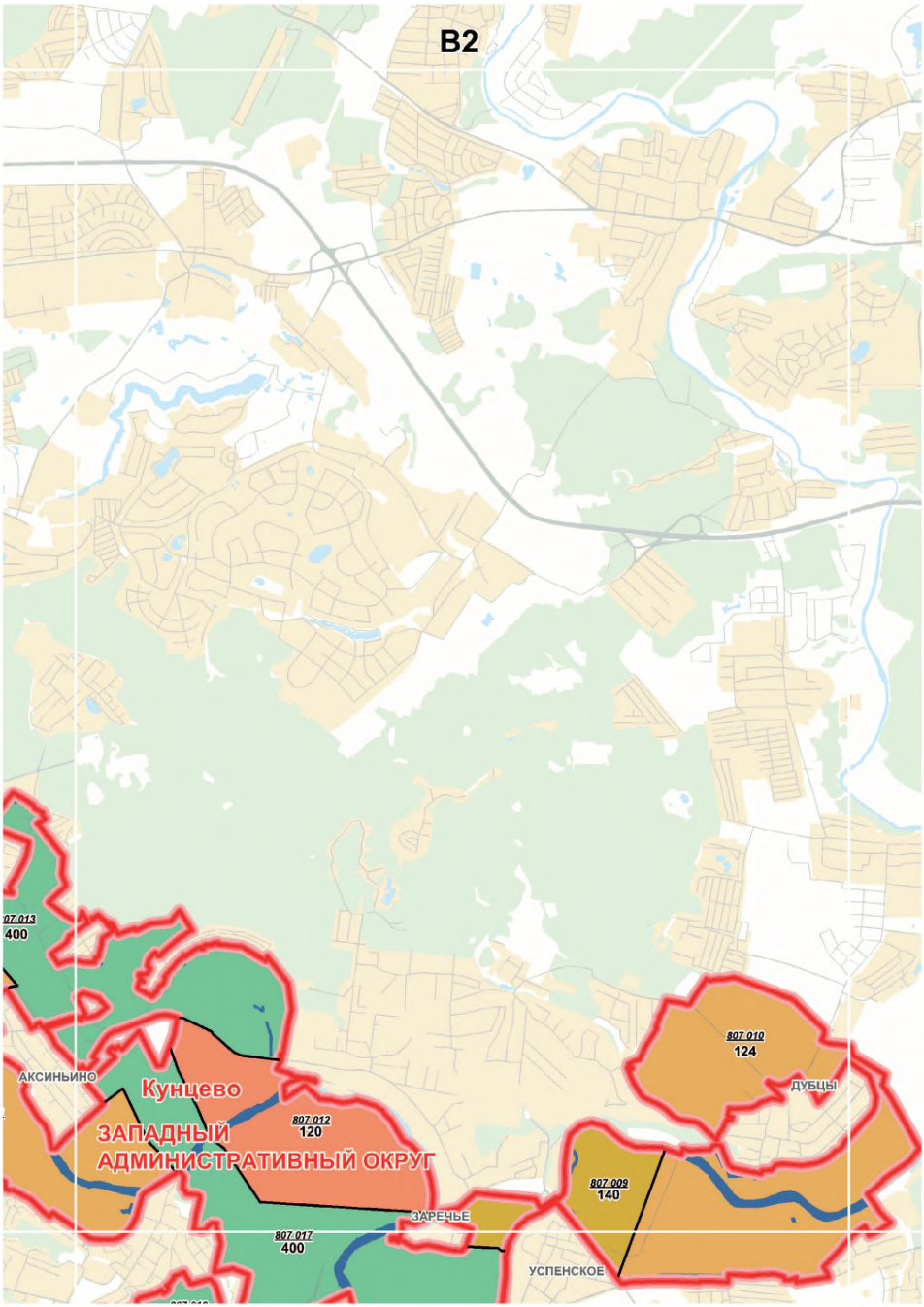
В2
807 013
400
АКСИНЬИНО
Кунцево
ЗАПАДНЫЙ
АДМИНИСТРАТИВНЫЙ ОКРУГ
807 012
120
807 017
400
ЗАРЕЧЬЕ
807 010
124
ДУБЦЫ
807 009
140
УСПЕНСКОЕ

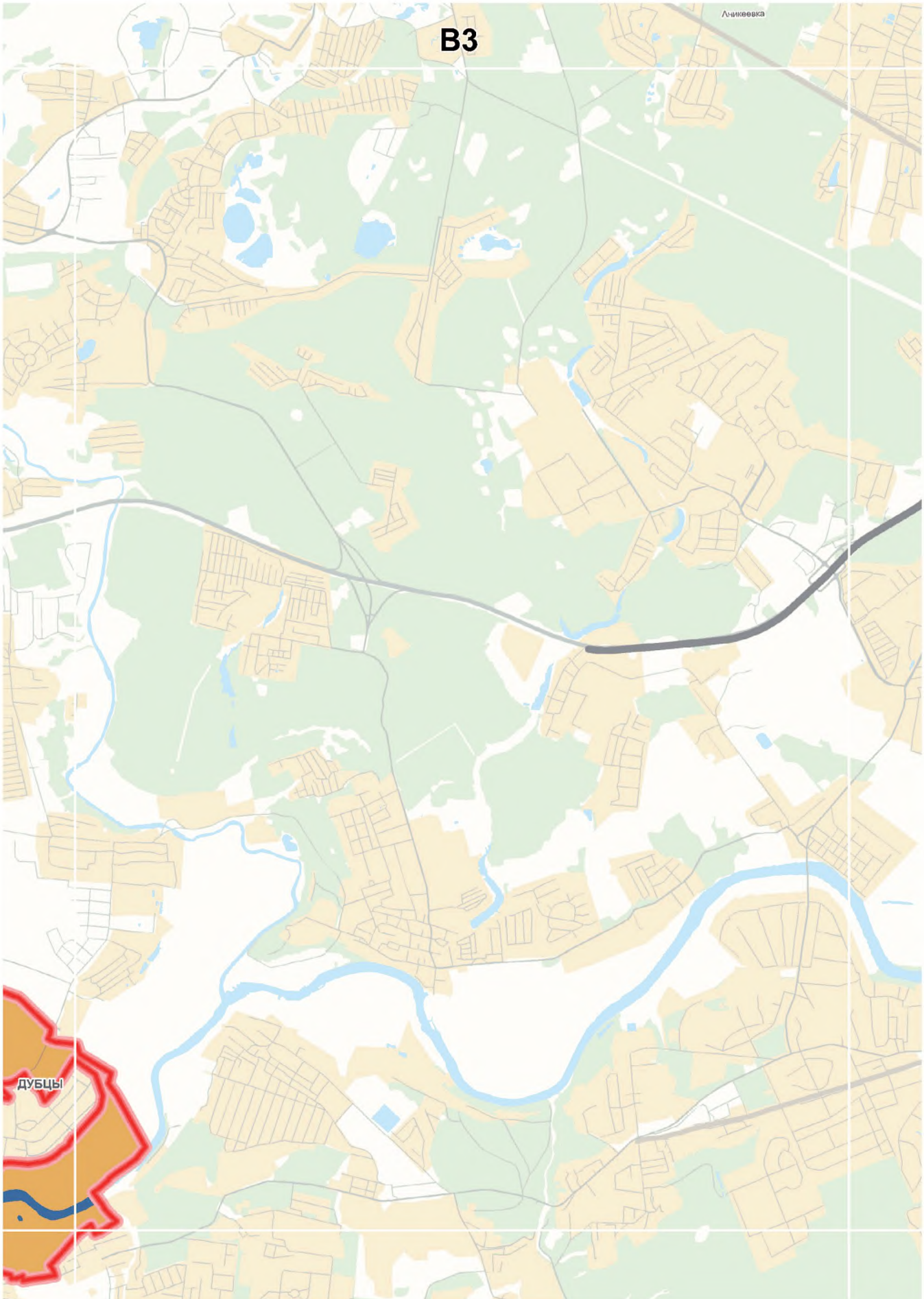
В3
Ачикеевка
ДУБЦЫ

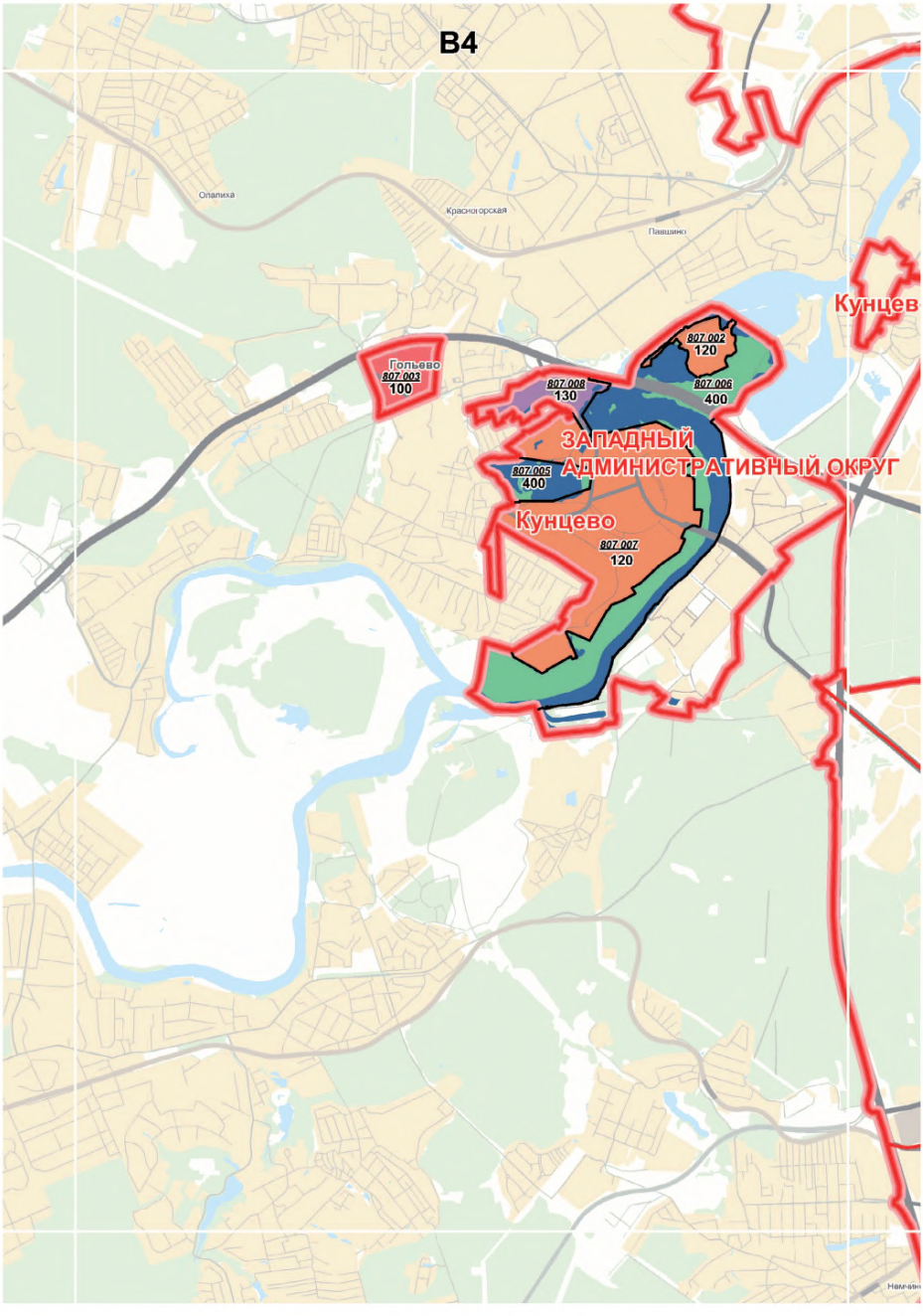
В4
Опалиха
Красногорская
Павшино
Кунцев
807.002
120
Гольево
807.002
100
807.008
130
807.006
400
ЗАПАДНЫЙ
АДМИНИСТРАТИВНЫЙ ОКРУГ
807.005
400
Кунцево
807.007
120

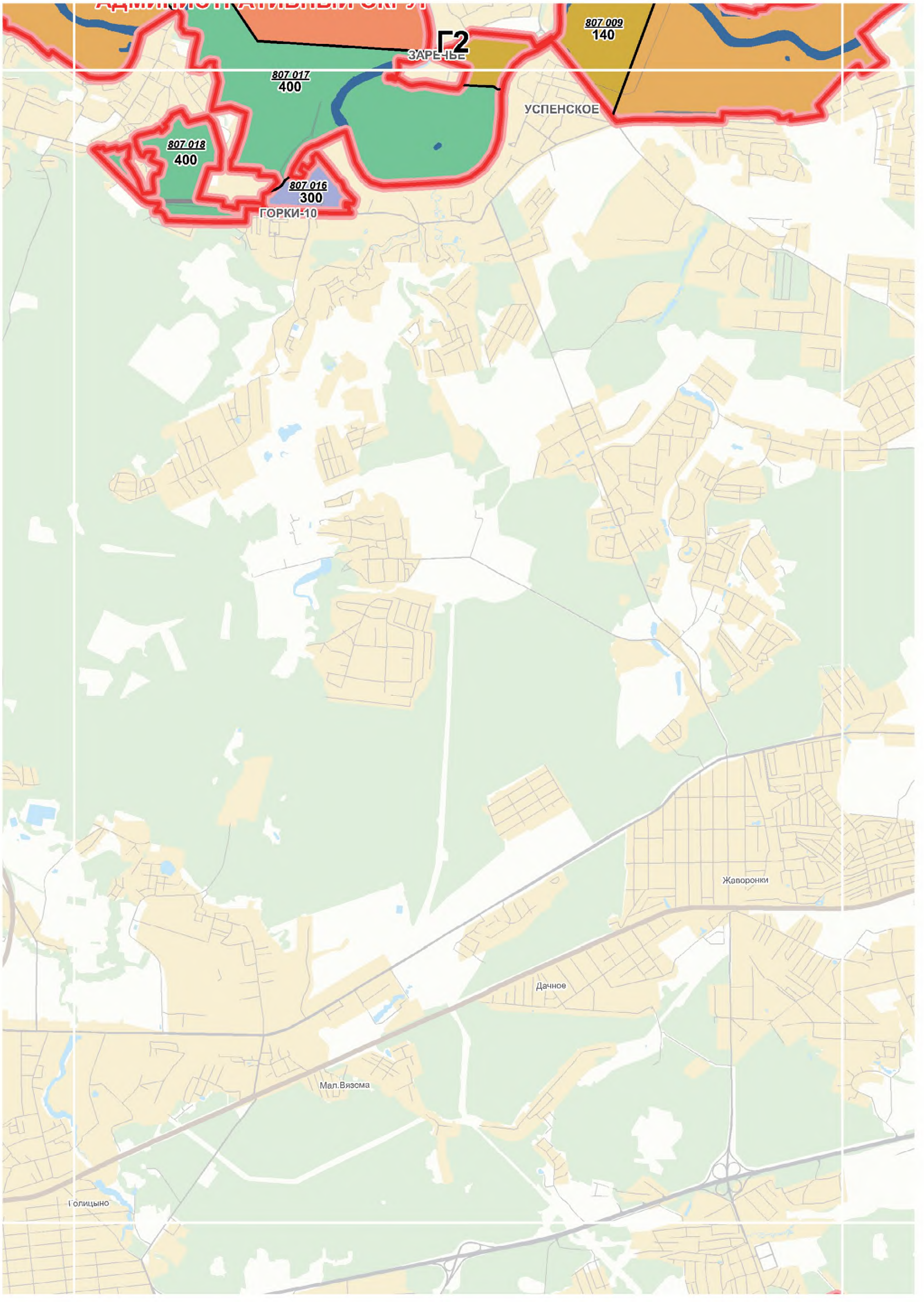
Г2
ЗАРЕЧЬЕ
807 009
140
807 017
400
УСПЕНСКОЕ
807 018
400
807 016
300
ГОРКИ-10
Жаворонки
Дачное
Мал.Вязема
Голицыно

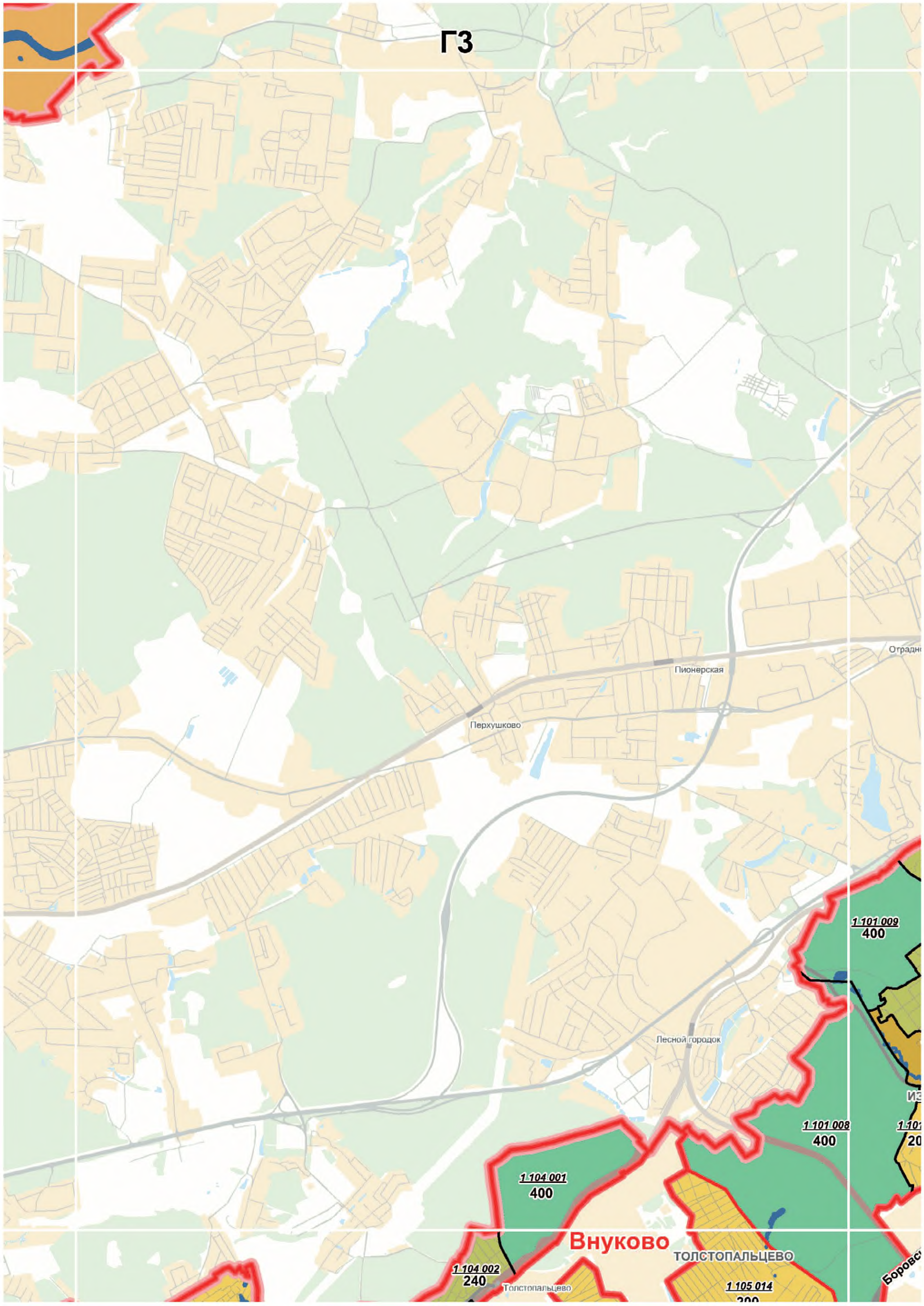
ГЗ
Пионерская
Перхушково
Лесной городок
1 101 009
400
1 101 008
400
1 104 001
400
Внуково
ТОЛСТОПАЛЬЦЕВО
1 104 002
240
Толстопальцево
1 105 014

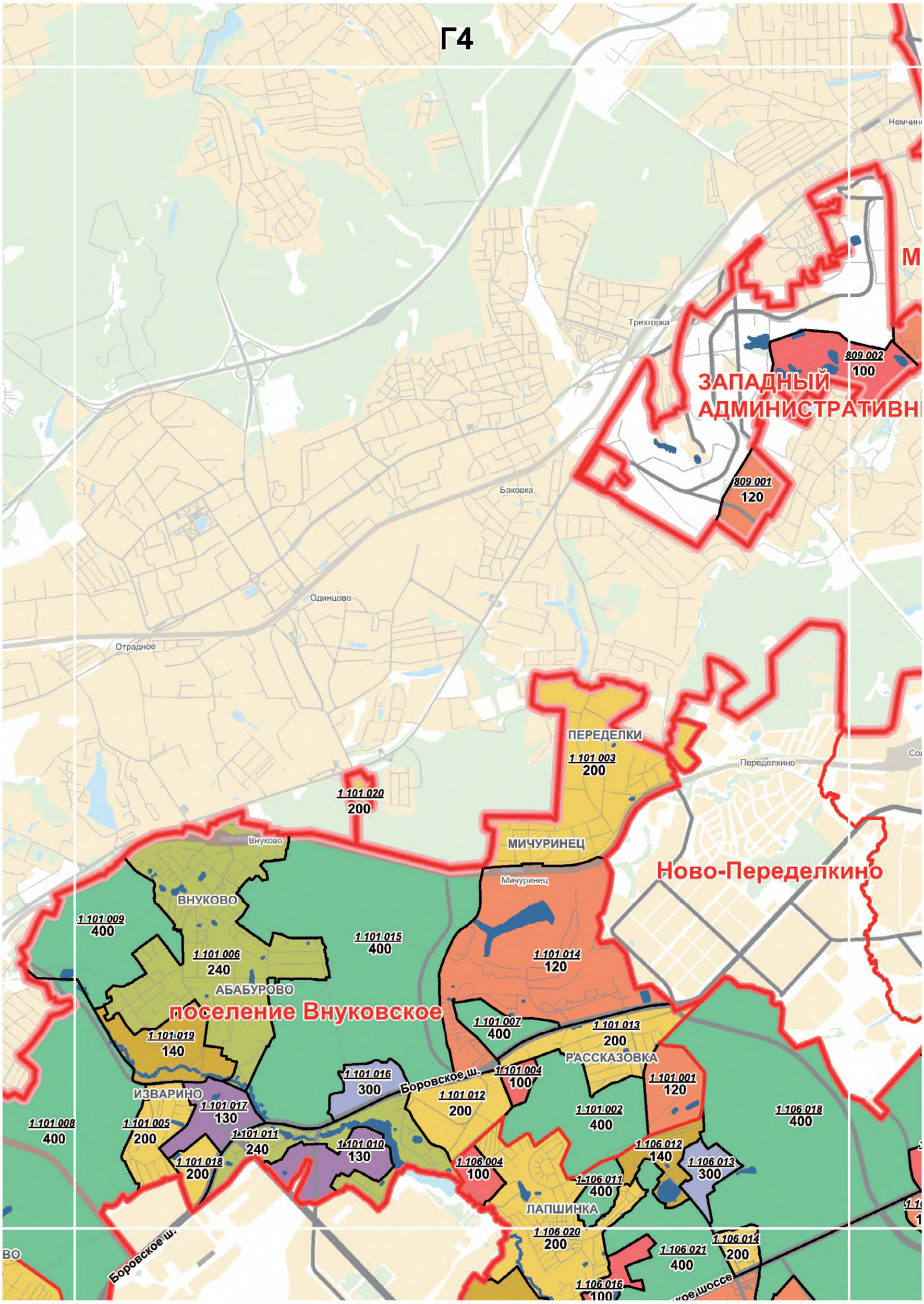
Г4
Немчин
Трехгорка
809 002
100
ЗАПАДНЫЙ
АДМИНИСТРАТИВН
809 001
120
Баковка
Одинцово
Отрадное
ПЕРЕДЕЛКИ
1 101 003
200
Переделкино
1 101 020
200
Внуково
МИЧУРИНЕЦ
Мичуринец
Ново-Переделкино
ВНУКОВО
1 101 009
400
1 101 015
400
1 101 014
120
1 101 006
240
АБАБУРОВО
поселение Внуковское
1 101 007
400
1 101 013
200
1 101 019
140
РАССКАЗОВКА
1 101 016
300
Боровское ш.
1 101 004
100
1 101 001
120
ИЗВАРИНО
1 101 012
200
1 101 017
130
1 101 002
400
1 106 018
400
1 101 008
400
1 101 005
200
1 101 011
240
1 101 010
130
1 106 012
140
1 101 018
200
1 106 004
100
1 106 013
300
1 106 011
400
ЛАПШИНКА
1 106 020
200
1 106 021
400
1 106 014
200
Боровское ш.
1 106 016
100

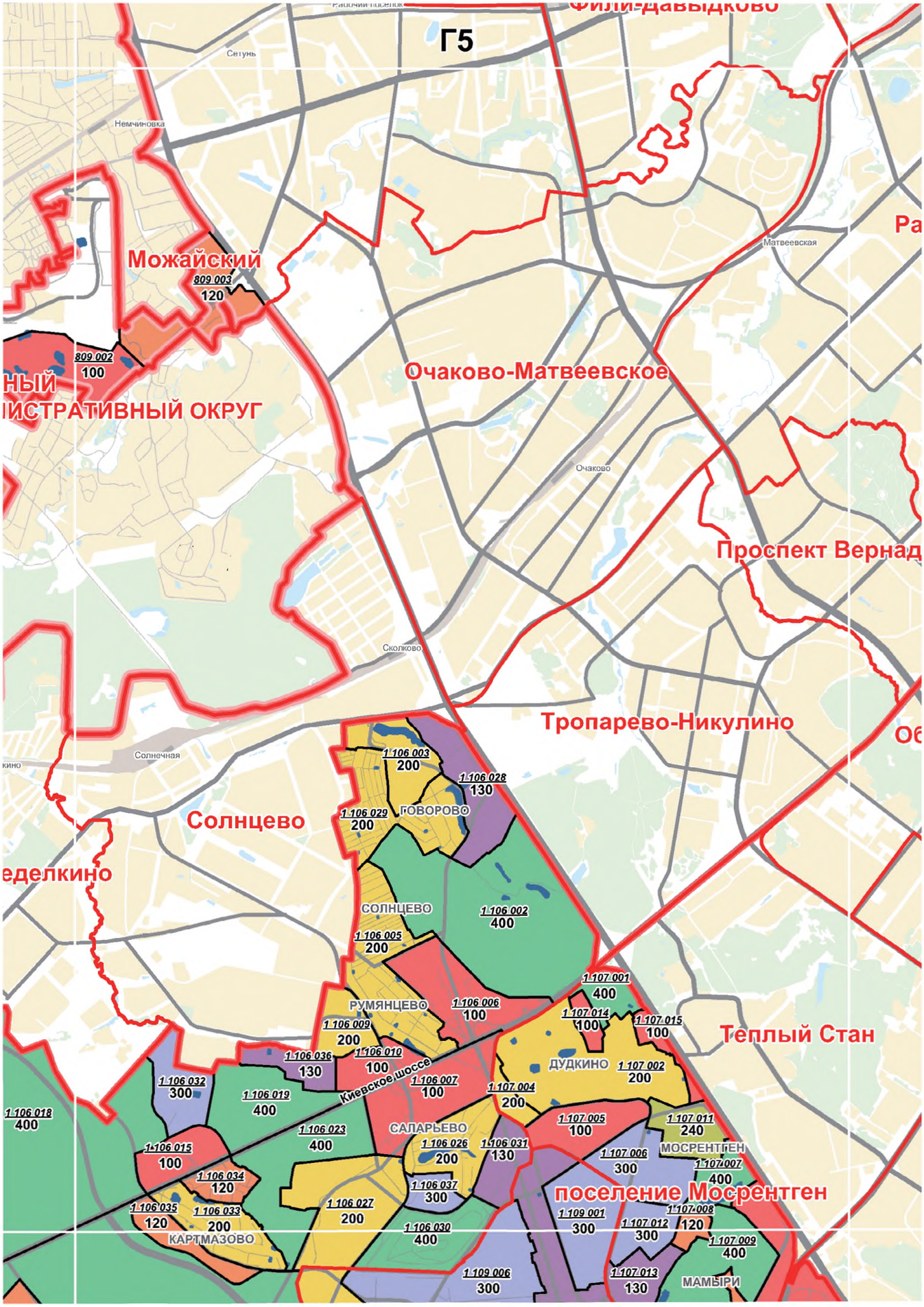
Г5
Сетунь
Немчиновка
Можайский
809 003
120
809 002
100
НЫЙ
ИСТРАТИВНЫЙ ОКРУГ
Очаково-Матвеевское
Матвеевская
Очаково
Проспект Вернад
Сколково
Тропарево-Никулино
Солнечная
Солнцево
еделкино
1 106 003
200
1 106 028
130
1 106 029
200
ГОВОРОВО
СОЛНЦЕВО
1 106 002
400
1 106 005
200
1 107 001
400
РУМЯНЦЕВО
1 106 006
100
1 107 014
100
1 107 015
100
Теплый Стан
1 106 009
200
1 106 036
130
1 106 010
100
ДУДКИНО
1 107 002
200
1 106 032
300
Киевское шоссе
1 106 007
100
1 107 004
200
1 106 019
400
1 106 018
400
1 106 023
400
САЛАРЬЕВО
1 107 005
100
1 107 011
240
1 106 015
100
1 106 026
200
1 106 031
130
МОСРЕНТГЕН
1 107 006
300
1 107 007
400
1 106 034
120
1 106 037
300
поселение Мосрентген
1 106 035
120
1 106 033
200
1 106 027
200
1 109 001
300
1 107 008
120
1 107 012
300
КАРТМАЗОВО
1 106 030
400
1 107 009
400
1 109 006
300
1 107 013
130
МАМЫРИ

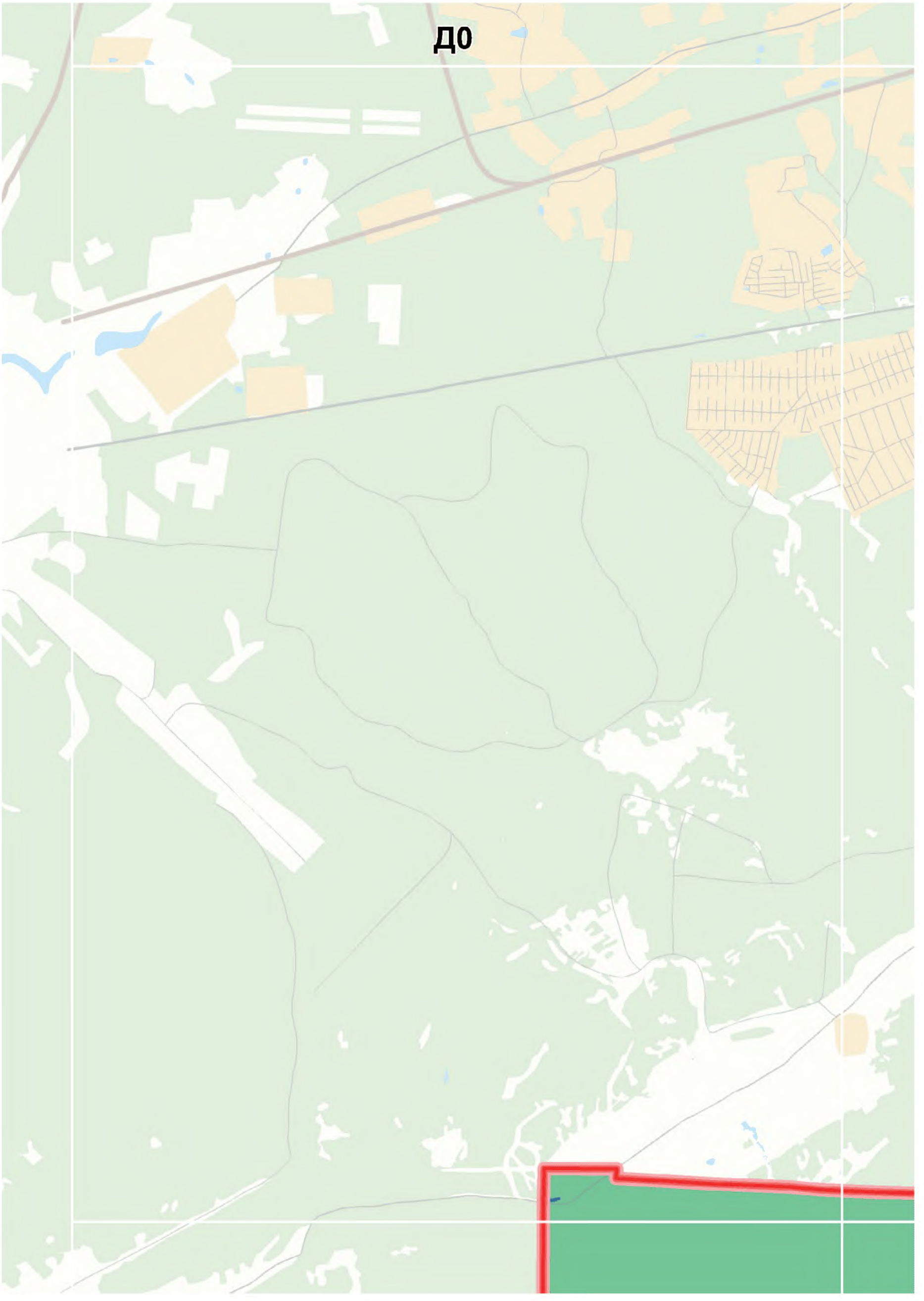
ДО

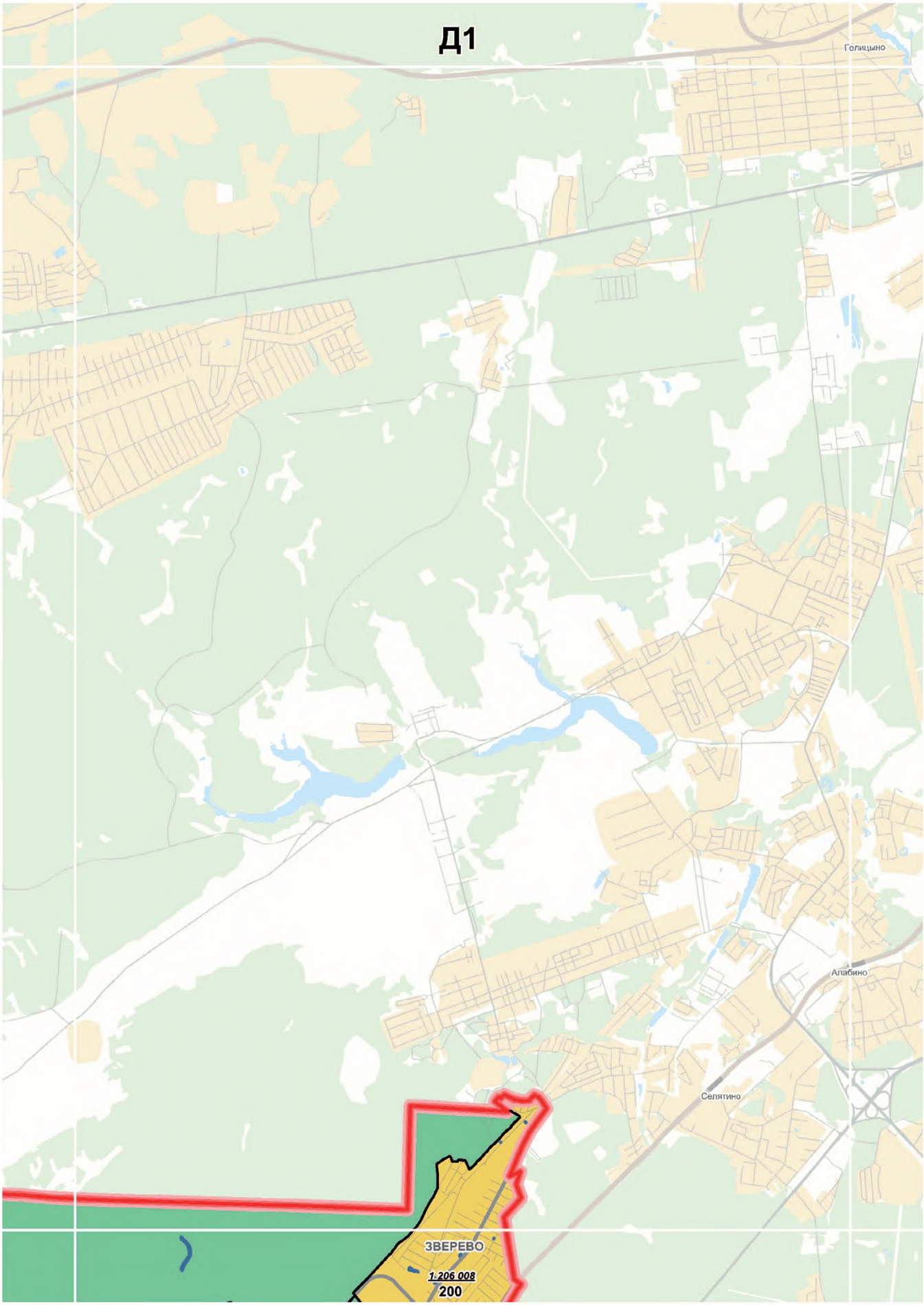
Д1
Голицыно
Алабино
Селятино
ЗВЕРЕВО
1:206 008
200

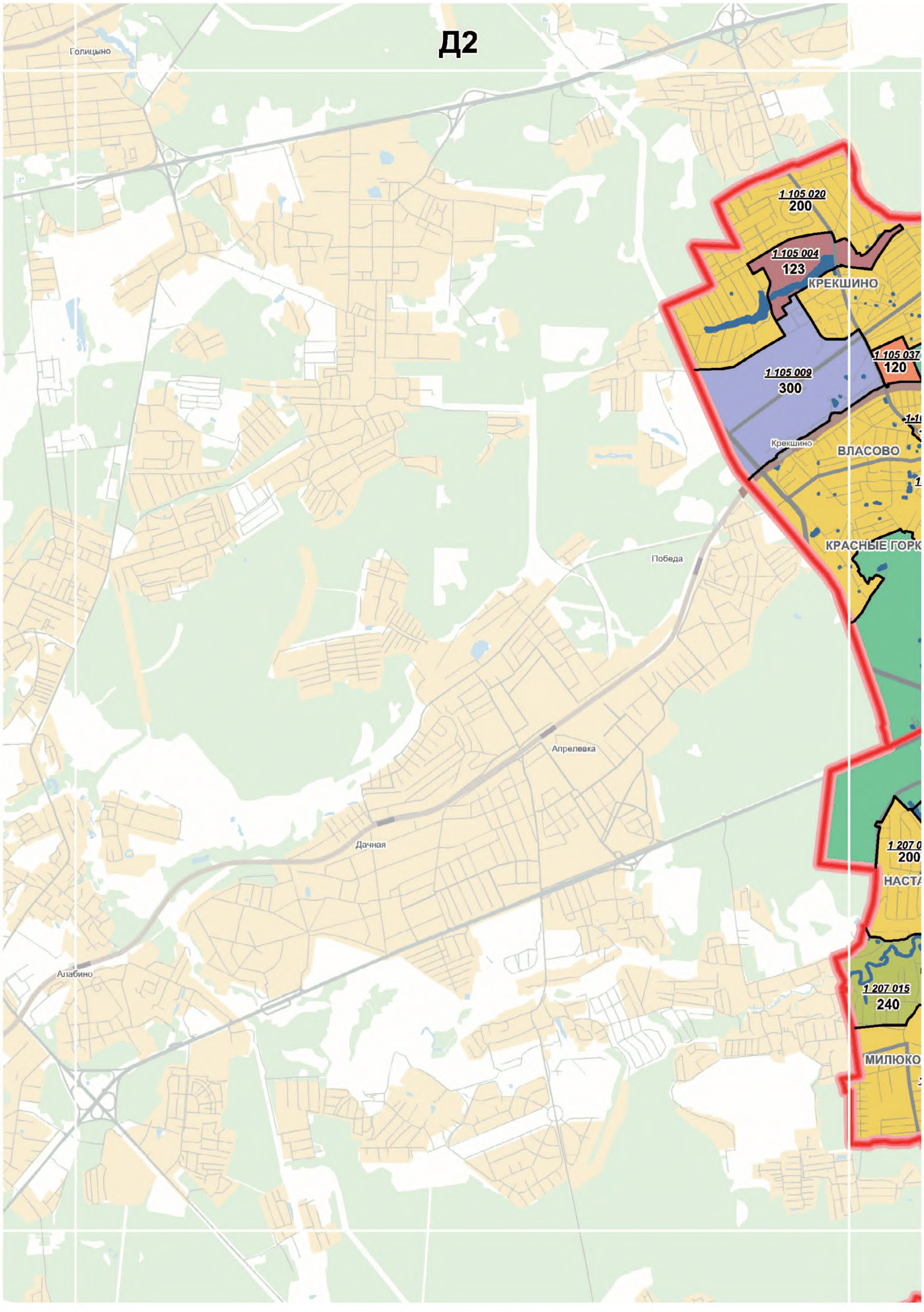
Д2
Голицыно
1 105 020
200
1 105 004
123
КРЕКШИНО
1 105 009
300
Крекшино
ВЛАСОВО
Победа
Апрелевка
Дачная
Алабино
1 207 015
240

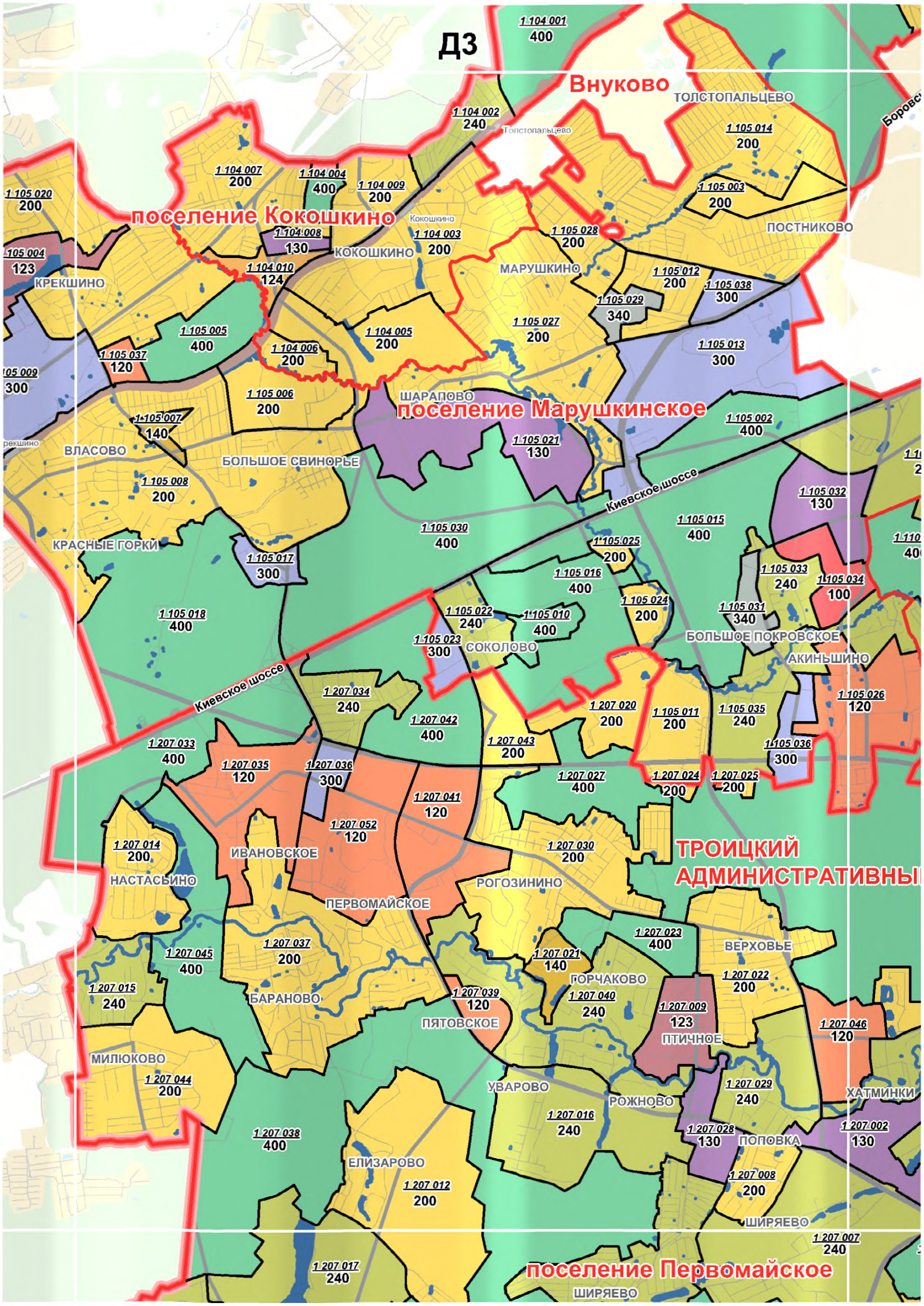
ДЗ
Внуково
ТОЛСТОПАЛЬЦЕВО
Толстопальцево
поселение Кокошкино
Кокошкино
КОКОШКИНО
КРЕКШИНО
МАРУШКИНО
ПОСТНИКОВО
ШАРАПОВО
поселение Марушкинское
ВЛАСОВО
БОЛЬШОЕ СВИНОРЬЕ
КРАСНЫЕ ГОРКИ
Киевское шоссе
СОКОЛОВО
БОЛЬШОЕ ПОКРОВСКОЕ
АКИНЬШИНО
ИВАНОВСКОЕ
НАСТАСЬИНО
ПЕРВОМАЙСКОЕ
РОГОЗИНИНО
ТРОИЦКИЙ АДМИНИСТРАТИВНЫ
ВЕРХОВЬЕ
ГОРЧАКОВО
БАРАНОВО
ПЯТОВСКОЕ
ПТИЧНОЕ
МИЛЮКОВО
УВАРОВО
РОЖНОВО
ХАТМИНКИ
ПОПОВКА
ЕЛИЗАРОВО
ШИРЯЕВО
поселение Первомайское
ШИРЯЕВО

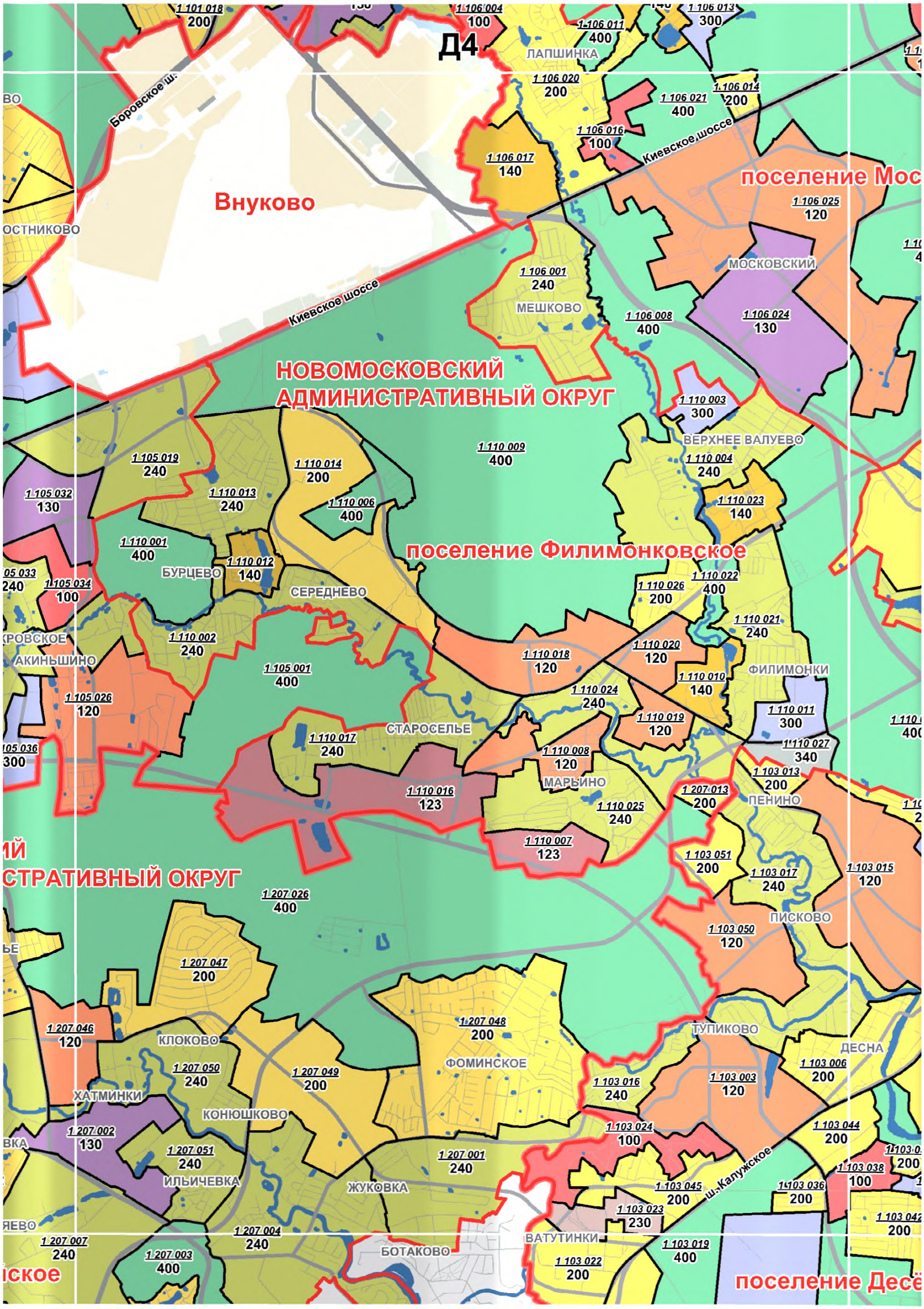
Д4
Внуково
НОВОМОСКОВСКИЙ
АДМИНИСТРАТИВНЫЙ ОКРУГ
поселение Филимонковское
поселение Мос
поселение Десё
Боровское ш.
Киевское шоссе
ш.Калужское
ЛАПШИНКА
МЕШКОВО
МОСКОВСКИЙ
ВЕРХНЕЕ ВАЛУЕВО
ФИЛИМОНКИ
ПЕНИНО
ПИСКОВО
ТУПИКОВО
ДЕСНА
БУРЦЕВО
СЕРЕДНЕВО
СТАРОСЕЛЬЕ
МАРЬИНО
АКИНЬШИНО
ОСТНИКОВО
КЛОКОВО
ХАТМИНКИ
КОНЮШКОВО
ИЛЬИЧЕВКА
ЖУКОВКА
ФОМИНСКОЕ
БОТАКОВО
ВАТУТИНКИ
1 101 018 200
1 106 004 100
1 106 011 400
1 106 013 300
1 106 020 200
1 106 021 400
1 106 014 200
1 106 016 100
1 106 017 140
1 106 025 120
1 106 001 240
1 106 008 400
1 106 024 130
1 110 003 300
1 110 009 400
1 110 004 240
1 110 023 140
1 105 019 240
1 110 014 200
1 105 032 130
1 110 013 240
1 110 006 400
1 110 001 400
1 110 012 140
1105 034 100
1 110 022 400
1 110 026 200
1 110 021 240
1 110 002 240
1 110 018 120
1 110 020 120
1 110 010 140
1 105 001 400
1 105 026 120
1 110 024 240
1 110 019 120
1 110 011 300
1 110 017 240
1 110 008 120
1 110 027 340
1 103 013 200
1 110 016 123
1 207 013 200
1 110 025 240
1 110 007 123
1 103 051 200
1 103 017 240
1 103 015 120
1 207 026 400
1 207 047 200
1 103 050 120
1 207 046 120
1 207 048 200
1 207 050 240
1 207 049 200
1 103 016 240
1 103 003 120
1 103 006 200
1 207 002 130
1 207 051 240
1 207 001 240
1 103 024 100
1 103 044 200
1 103 045 200
1 103 038 100
1 103 036 200
1 103 023 230
1 207 004 240
1 207 007 240
1 207 003 400
1 103 019 400
1 103 022 200
1 103 042 200

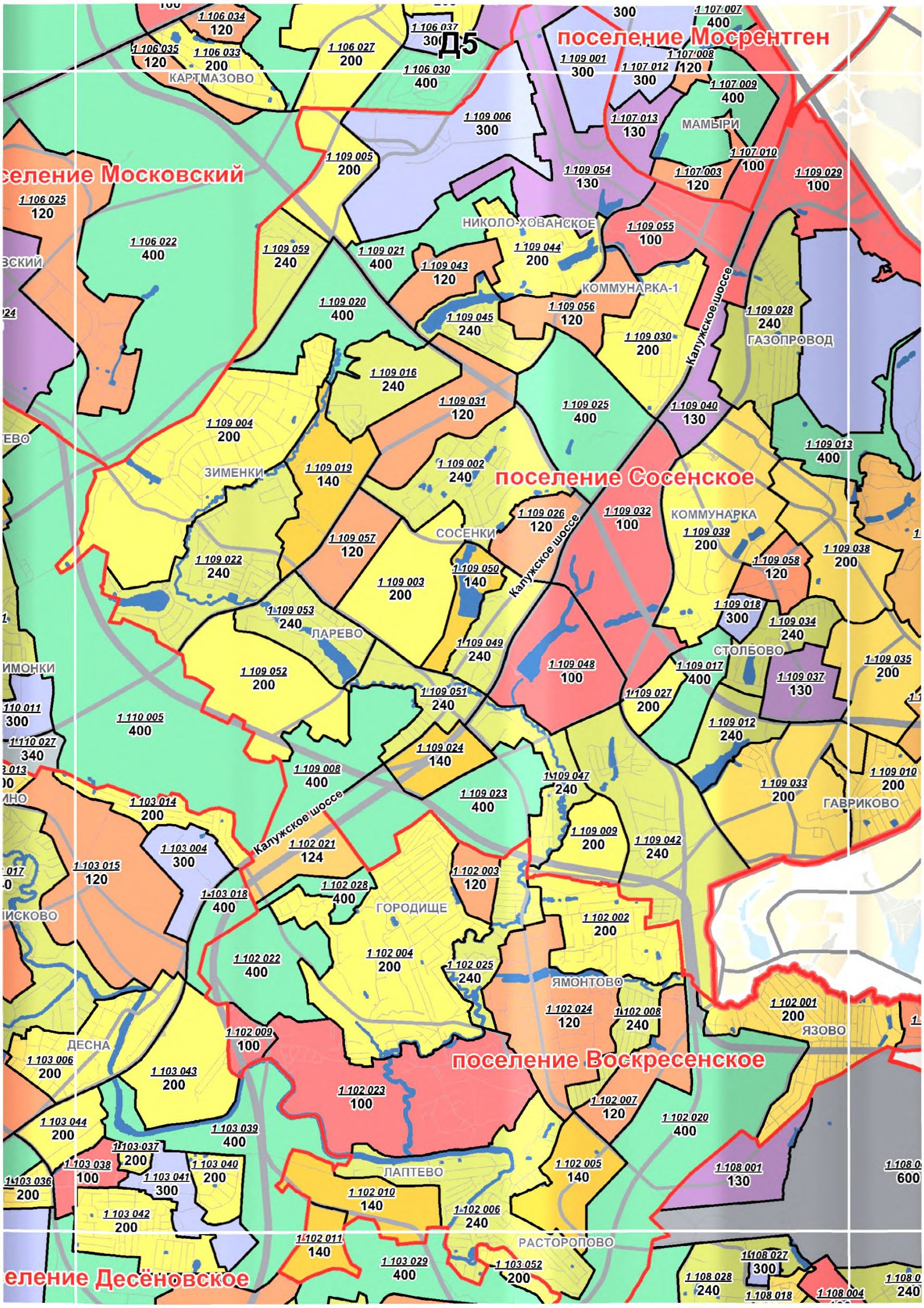
Д5
поселение Мосрентген
поселение Московский
поселение Сосенское
поселение Воскресенское
поселение Десёновское
КАРТМАЗОВО
НИКОЛО-ХОВАНСКОЕ
КОММУНАРКА-1
ГАЗОПРОВОД
ЗИМЕНКИ
СОСЕНКИ
КОММУНАРКА
ЛАРЕВО
СТОЛБОВО
МАМЫРИ
ГАВРИКОВО
ГОРОДИЩЕ
ЯМОНТОВО
ЯЗОВО
ДЕСНА
ЛАПТЕВО
РАСТОРОПОВО
Калужское шоссе
Калужское шоссе
Калужское шоссе

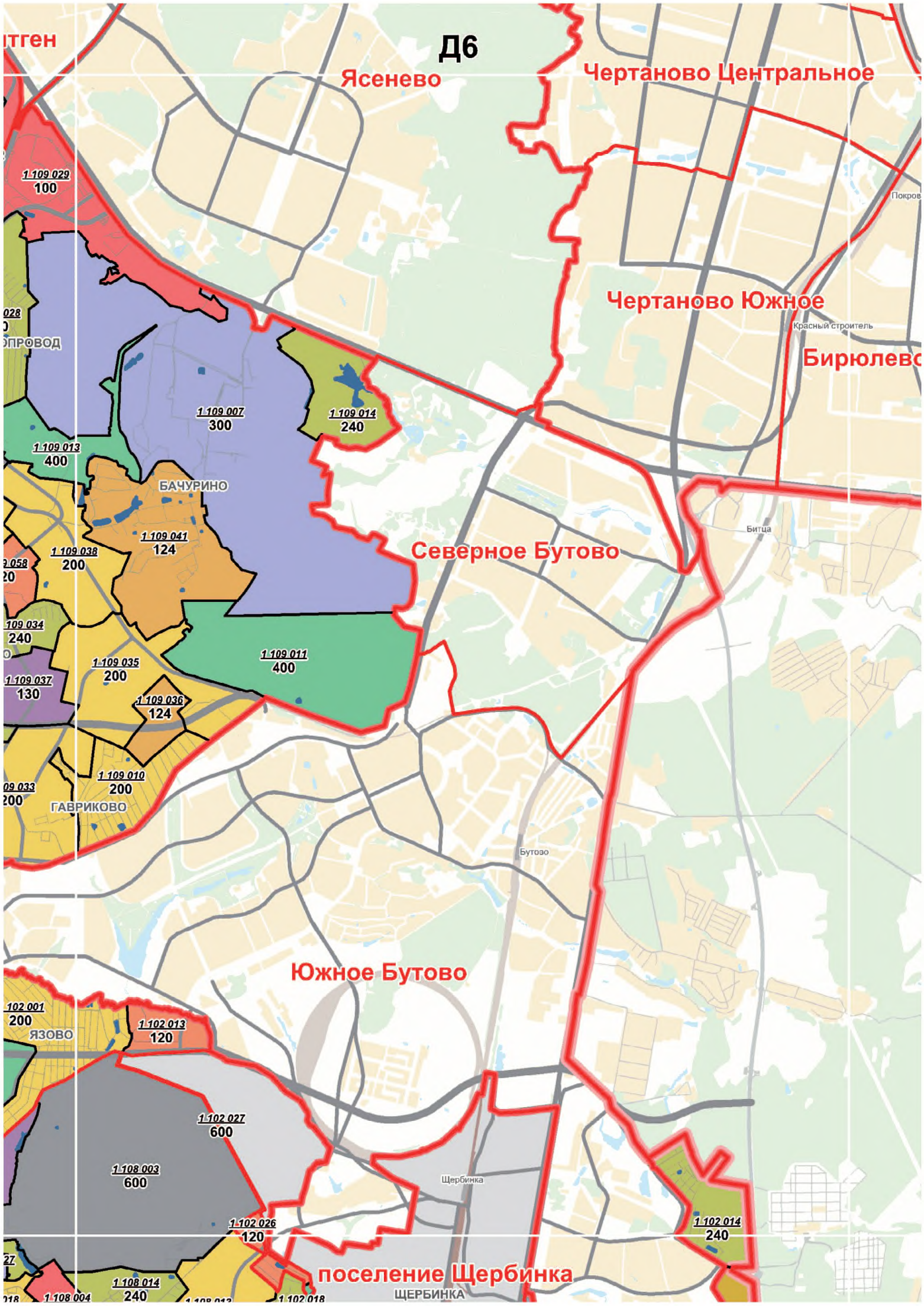
Д6
Ясенево
Чертаново Центральное
Чертаново Южное
Бирюлево
Северное Бутово
Южное Бутово
поселение Щербинка
ЩЕРБИНКА
БАЧУРИНО
ГАВРИКОВО
ЯЗОВО
Красный строитель
Битца
Бутово
Щербинка
1 109 029
100
1 109 007
300
1 109 014
240
1 109 013
400
1 109 041
124
1 109 038
200
1 109 034
240
1 109 035
200
1 109 037
130
1 109 036
124
1 109 011
400
1 109 010
200
1 102 001
200
1 102 013
120
1 102 027
600
1 108 003
600
1 102 026
120
1 102 014
240
1 108 014
240
1 108 004

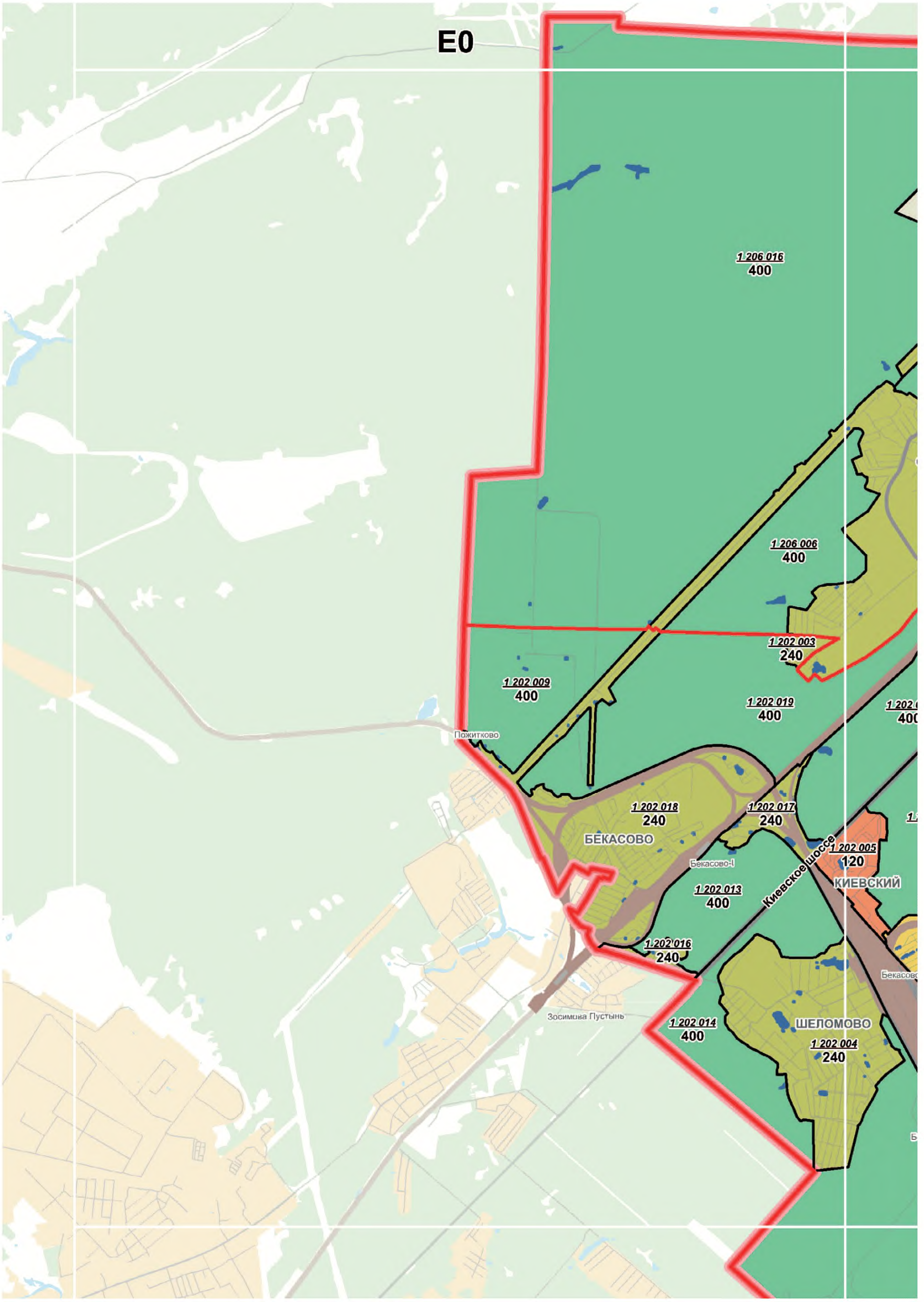
E0
1 206 016
400
1 206 006
400
1 202 003
240
1 202 009
400
1 202 019
400
Пожитково
1 202 018
240
1 202 017
240
БЕКАСОВО
Бекасово-I
1 202 005
120
КИЕВСКИЙ
Киевское шоссе
1 202 013
400
1 202 016
240
Зосимова Пустынь
1 202 014
400
ШЕЛОМОВО
1 202 004
240

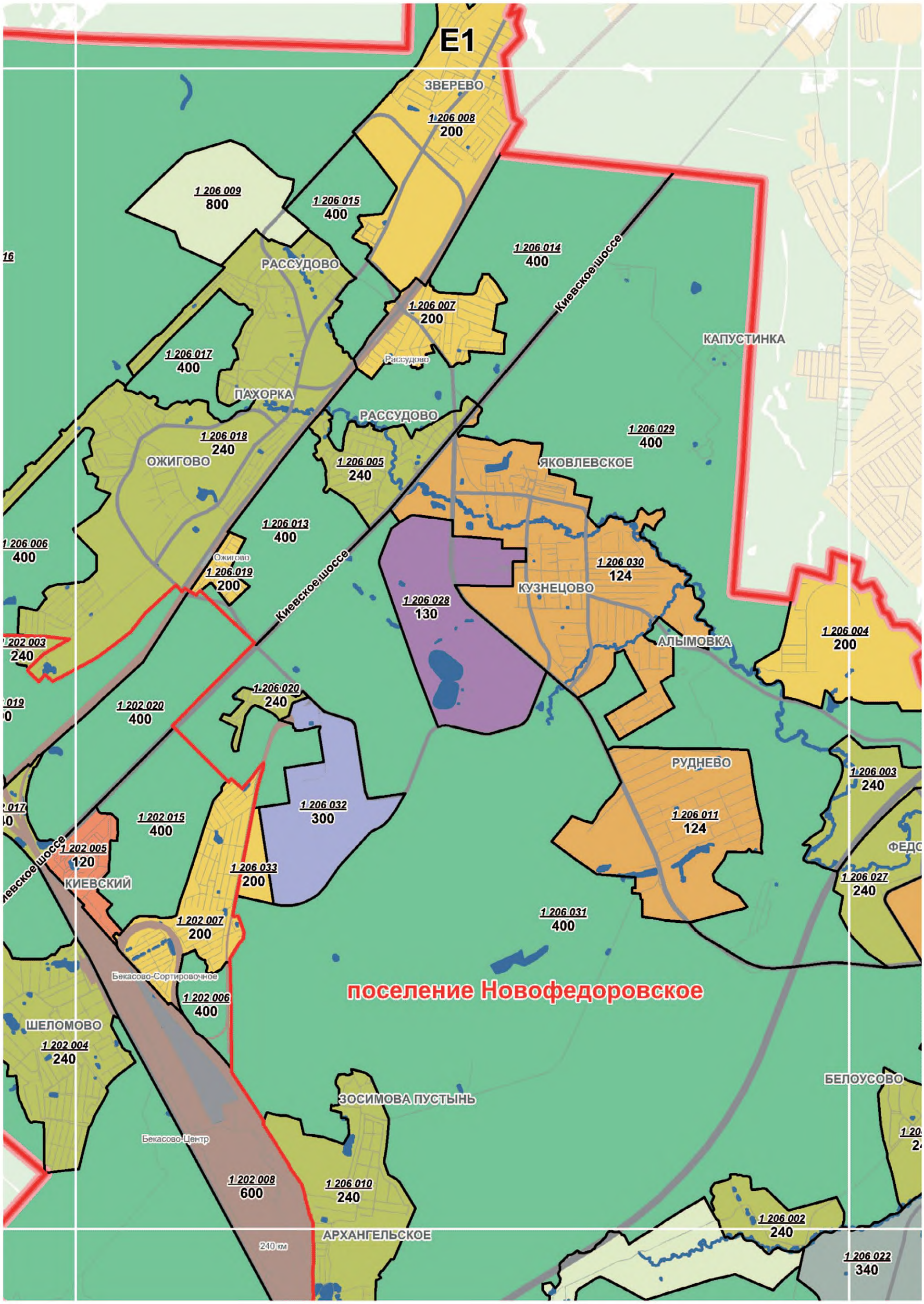
E1
ЗВЕРЕВО
1 206 008
200
1 206 009
800
1 206 015
400
1 206 014
400
Киевское шоссе
РАССУДОВО
1 206 007
200
КАПУСТИНКА
Рассудово
1 206 017
400
ПАХОРКА
РАССУДОВО
1 206 029
400
1 206 018
240
ОЖИГОВО
1 206 005
240
ЯКОВЛЕВСКОЕ
1 206 013
400
1 206 006
400
Ожигово
1 206 019
200
Киевское шоссе
1 206 028
130
1 206 030
124
КУЗНЕЦОВО
1 206 004
200
АЛЫМОВКА
1 202 003
240
1 206 020
240
1 202 020
400
РУДНЕВО
1 206 003
240
1 206 032
300
1 206 011
124
1 202 015
400
1 202 005
120
Киевское шоссе
1 206 033
200
КИЕВСКИЙ
1 206 027
240
1 206 031
400
1 202 007
200
Бекасово-Сортировочное
поселение Новофедоровское
1 202 006
400
ШЕЛОМОВО
1 202 004
240
БЕЛОУСОВО
ЗОСИМОВА ПУСТЫНЬ
Бекасово-Центр
1 202 008
600
1 206 010
240
1 206 002
240
АРХАНГЕЛЬСКОЕ
240 км
1 206 022
340

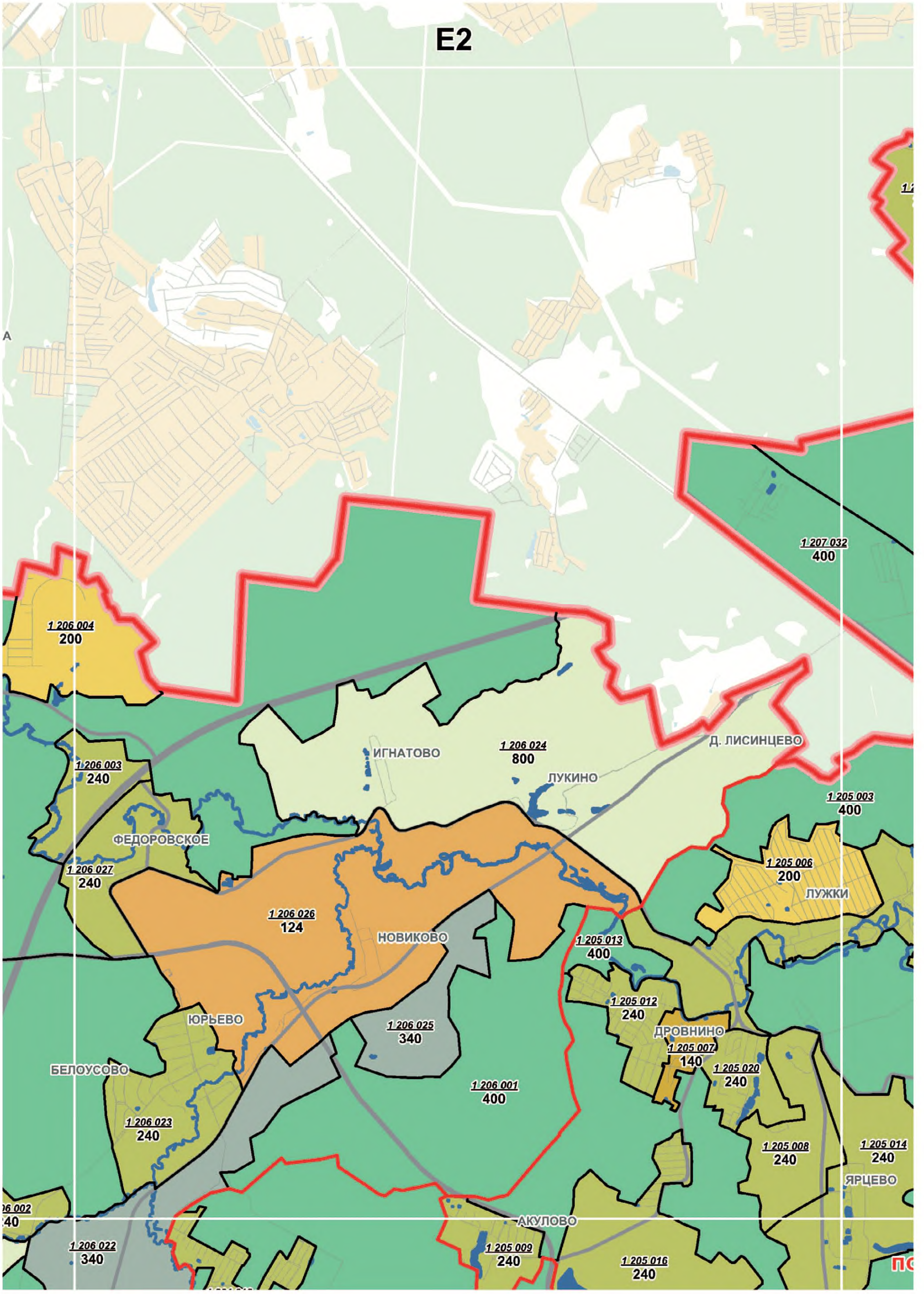
E2
А
1 206 004
200
1 206 003
240
ФЕДОРОВСКОЕ
1 206 027
240
1 206 026
124
НОВИКОВО
ИГНАТОВО
1 206 024
800
ЛУКИНО
Д. ЛИСИНЦЕВО
1 207 032
400
1 205 003
400
1 205 006
200
ЛУЖКИ
1 205 013
400
1 205 012
240
ДРОВНИНО
1 205 007
140
1 205 020
240
ЮРЬЕВО
1 206 025
340
БЕЛОУСОВО
1 206 001
400
1 206 023
240
1 205 008
240
1 205 014
240
ЯРЦЕВО
АКУЛОВО
1 206 022
340
1 205 009
240
1 205 016
240

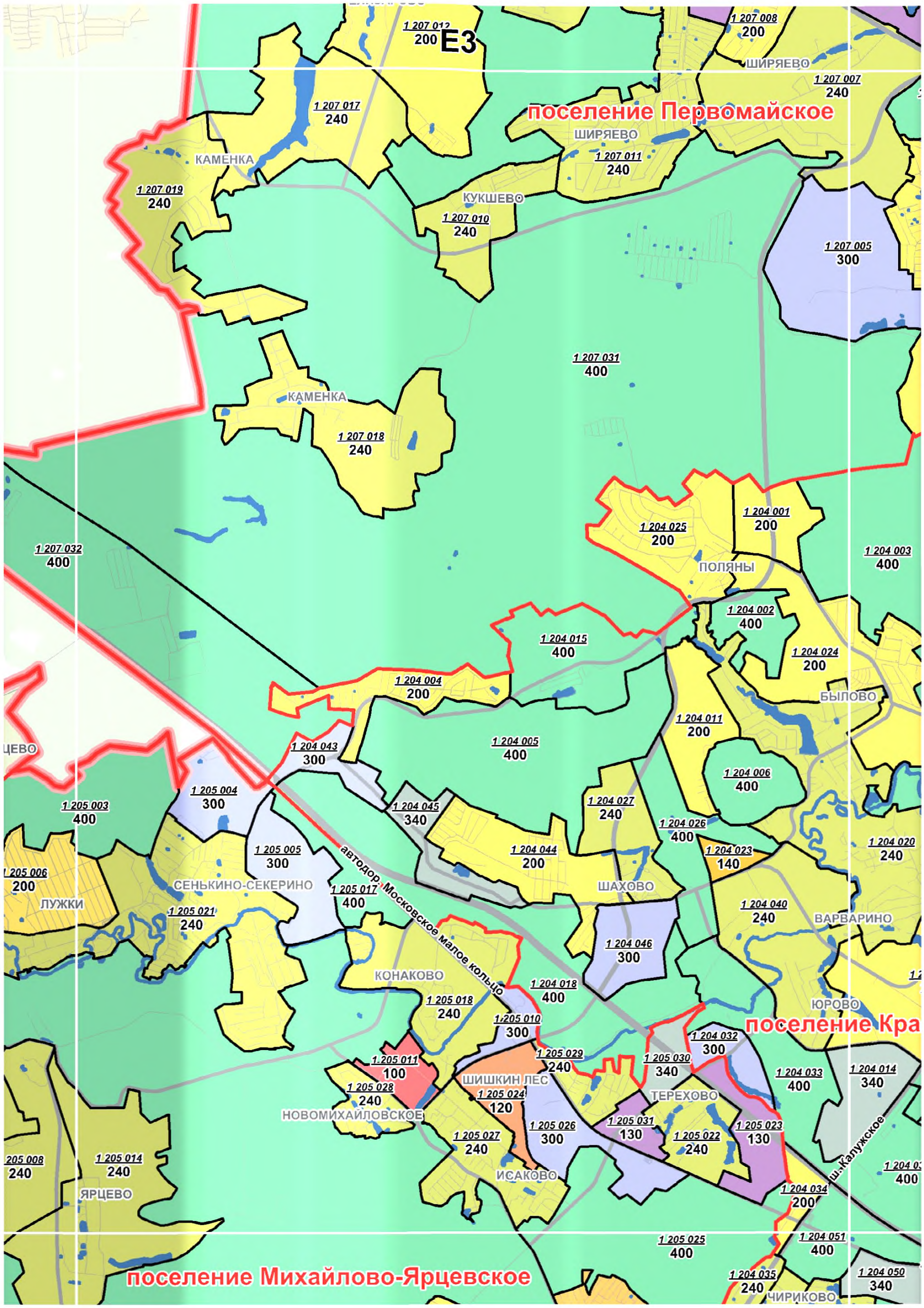
1 207 012
200
Е3
1 207 008
200
ШИРЯЕВО
1 207 007
240
1 207 017
240
поселение Первомайское
ШИРЯЕВО
КАМЕНКА
1 207 011
240
1 207 019
240
КУКШЕВО
1 207 010
240
1 207 005
300
1 207 031
400
КАМЕНКА
1 207 018
240
1 207 032
400
1 204 001
200
1 204 025
200
1 204 003
400
ПОЛЯНЫ
1 204 002
400
1 204 015
400
1 204 024
200
1 204 004
200
БЫЛОВО
1 204 011
200
1 204 043
300
1 204 005
400
1 204 006
400
1 205 004
300
1 205 003
400
1 204 045
340
1 204 027
240
1 204 026
400
1 205 005
300
1 204 044
200
1 204 023
140
1 204 020
240
1 205 006
200
СЕНЬКИНО-СЕКЕРИНО
1 205 017
400
ШАХОВО
ЛУЖКИ
1 205 021
240
1 204 040
240
ВАРВАРИНО
1 204 046
300
КОНАКОВО
1 204 018
400
1 205 018
240
ЮРОВО
1 205 010
300
поселение Кра
1 204 032
300
1 205 011
100
1 205 029
240
1 205 030
340
1 204 033
400
1 204 014
340
ШИШКИН ЛЕС
1 205 028
240
1 205 024
120
ТЕРЕХОВО
НОВОМИХАЙЛОВСКОЕ
1 205 031
130
1 205 023
130
1 205 026
300
1 205 027
240
1 205 022
240
205 008
240
1 205 014
240
ИСАКОВО
ш.Калужское
1 204 034
200
ЯРЦЕВО
1 205 025
400
1 204 051
400
1 204 035
240
1 204 050
340
ЧИРИКОВО
поселение Михайлово-Ярцевское
автодор. Московское малое кольцо

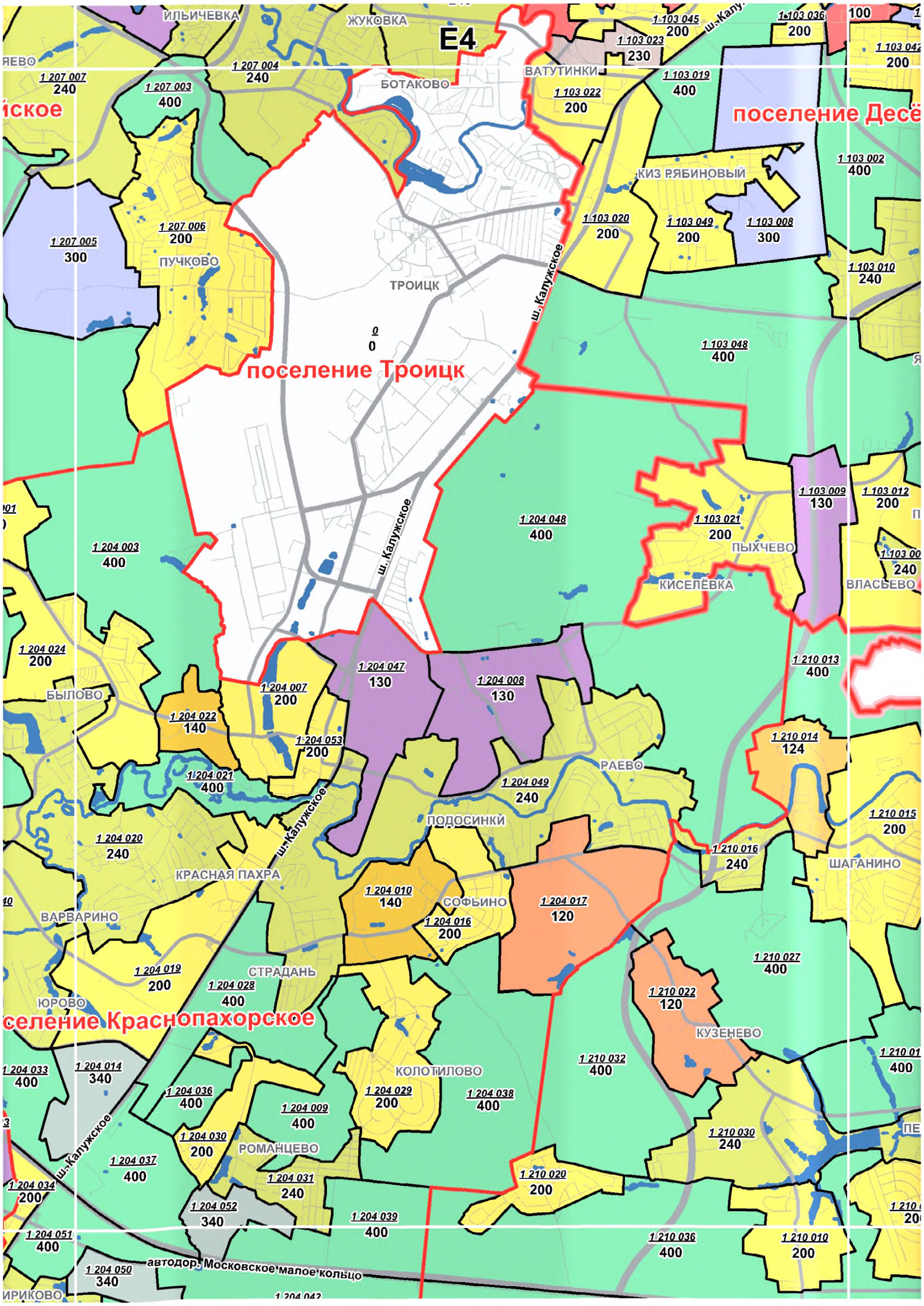
ИЛЬИЧЕВКА
ЖУКОВКА
Е4
ЯЕВО
1 207 007
240
1 207 004
240
1 207 003
400
йское
БОТАКОВО
ВАТУТИНКИ
1 103 045
200
1 103 036
200
1 103 023
230
1 103 019
400
1 103 022
200
поселение Десё
1 103 002
400
КИЗ РЯБИНОВЫЙ
1 103 020
200
1 103 049
200
1 103 008
300
1 207 006
200
1 207 005
300
ПУЧКОВО
ТРОИЦК
1 103 010
240
0
0
поселение Троицк
ш. Калужское
1 103 048
400
1 204 048
400
1 103 009
130
1 103 012
200
1 103 021
200
ПЫХЧЕВО
1 204 003
400
КИСЕЛЁВКА
ВЛАСЬЕВО
1 204 024
200
1 204 047
130
1 204 008
130
1 210 013
400
БЫЛОВО
1 204 007
200
1 204 022
140
1 204 053
200
1 210 014
124
1 204 021
400
РАЕВО
1 204 049
240
ПОДОСИНКИ
1 210 015
200
1 204 020
240
КРАСНАЯ ПАХРА
1 210 016
240
ШАГАНИНО
1 204 010
140
СОФЬИНО
1 204 017
120
ВАРВАРИНО
1 204 016
200
1 210 027
400
1 204 019
200
СТРАДАНЬ
1 204 028
400
1 210 022
120
ЮРОВО
КУЗЕНЕВО
селение Краснопахорское
1 204 033
400
1 204 014
340
КОЛОТИЛОВО
1 210 032
400
1 204 036
400
1 204 029
200
1 204 038
400
1 204 009
400
1 210 030
240
1 204 030
200
РОМАНЦЕВО
1 204 037
400
1 210 020
200
1 204 031
240
1 204 034
200
1 204 052
340
1 204 039
400
1 204 051
400
1 210 036
400
1 210 010
200
1 204 050
340
автодор. Московское малое кольцо
ИРИКОВО

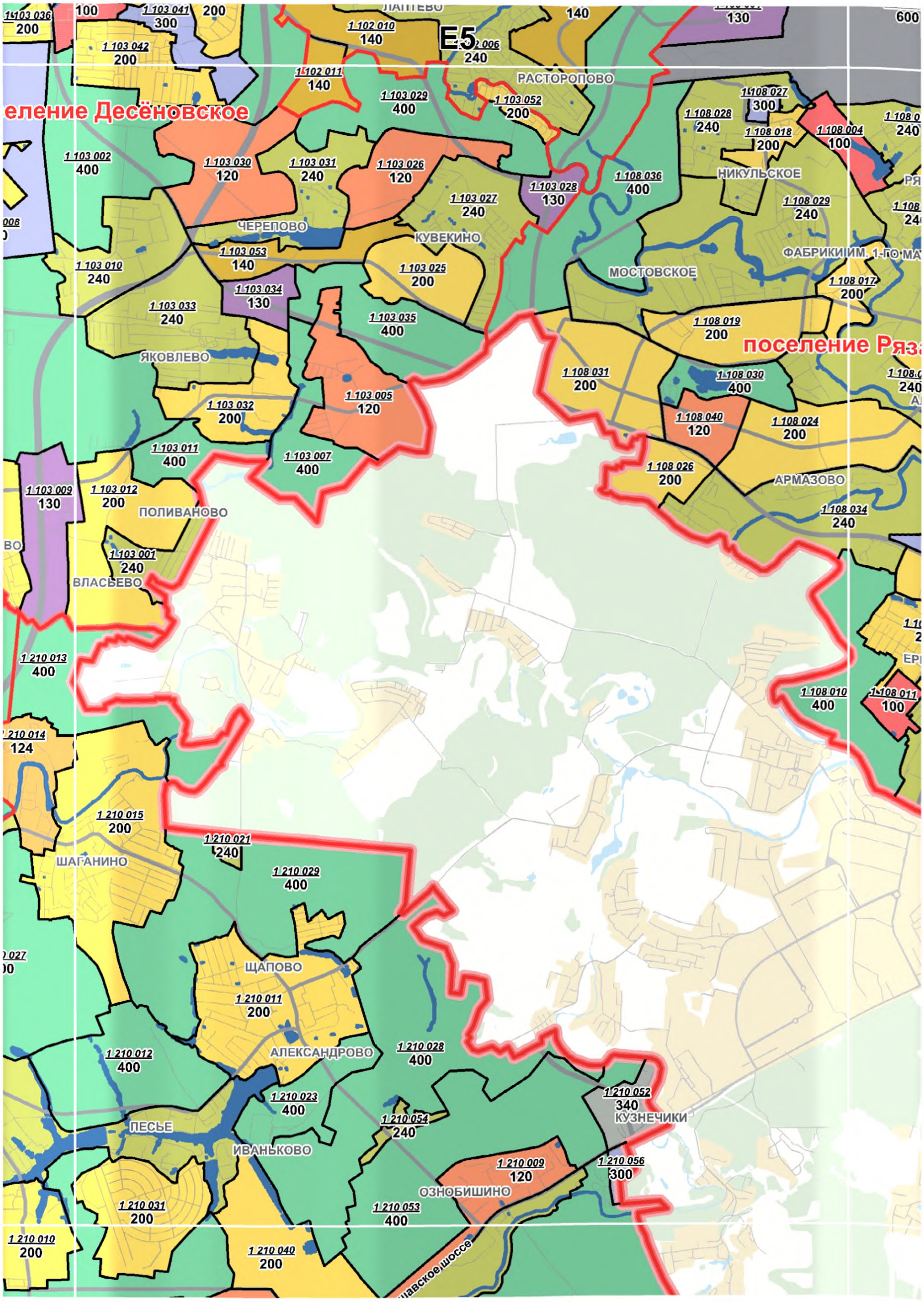
Е5
РАСТОРОПОВО
НИКУЛЬСКОЕ
ЧЕРЕПОВО
КУВЕКИНО
МОСТОВСКОЕ
ФАБРИКИ ИМ. 1-ГО МА
ЯКОВЛЕВО
ПОЛИВАНОВО
ВЛАСЬЕВО
АРМАЗОВО
ШАГАНИНО
ЩАПОВО
АЛЕКСАНДРОВО
ПЕСЬЕ
ИВАНЬКОВО
ОЗНОБИШИНО
КУЗНЕЧИКИ
1 103 036 200
100
1 103 041 300
200
1 103 042 200
1 102 010 140
1 102 011 140
1 103 029 400
1 103 052 200
1 103 002 400
1 103 030 120
1 103 031 240
1 103 026 120
1 103 028 130
1 103 027 240
1 103 053 140
1 103 010 240
1 103 034 130
1 103 025 200
1 103 033 240
1 103 035 400
1 103 005 120
1 103 032 200
1 103 011 400
1 103 007 400
1 103 009 130
1 103 012 200
1 103 001 240
1 210 013 400
1 210 014 124
1 210 015 200
1 210 021 240
1 210 029 400
1 210 011 200
1 210 012 400
1 210 023 400
1 210 028 400
1 210 054 240
1 210 052 340
1 210 009 120
1 210 056 300
1 210 031 200
1 210 010 200
1 210 040 200
1 210 053 400
1 108 027 300
1 108 028 240
1 108 018 200
1 108 004 100
1 108 036 400
1 108 029 240
1 108 017 200
1 108 019 200
1 108 031 200
1 108 030 400
1 108 040 120
1 108 024 200
1 108 026 200
1 108 034 240
1 108 010 400
1 108 011 100
140
130
600
240
300

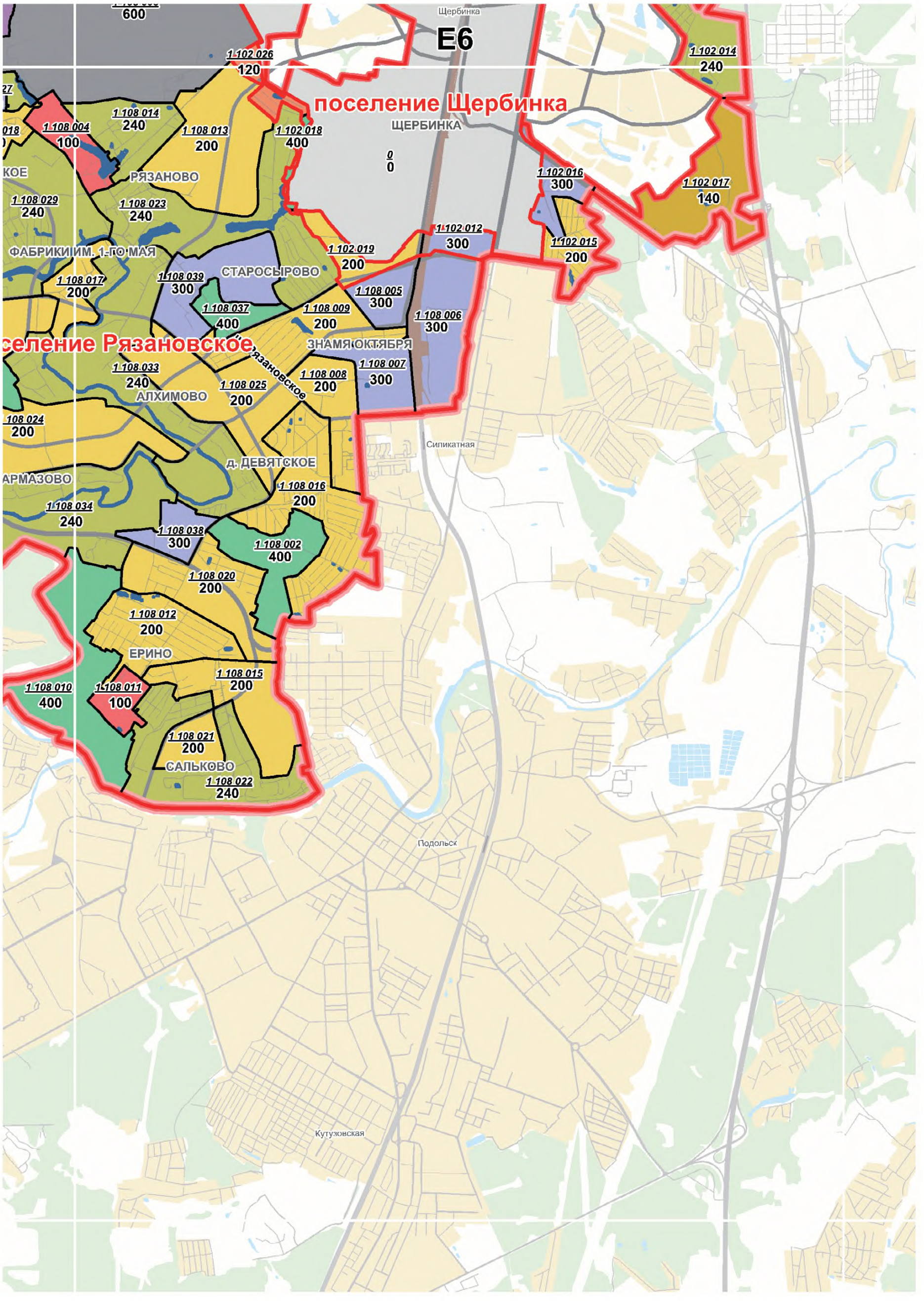
Щербинка
Е6
поселение Щербинка
ЩЕРБИНКА
1 102 026
120
1 102 014
240
1 108 014
240
1 108 004
100
1 108 013
200
1 102 018
400
0
0
РЯЗАНОВО
1 102 016
300
1 102 017
140
1 108 029
240
1 108 023
240
1 102 012
300
1 102 019
200
1 102 015
200
ФАБРИКИ ИМ. 1-ГО МАЯ
1 108 017
200
1108 039
300
СТАРОСЫРОВО
1 108 005
300
1 108 037
400
1 108 009
200
1 108 006
300
селение Рязановское
ЗНАМЯ ОКТЯБРЯ
1 108 033
240
1 108 025
200
1 108 008
200
1 108 007
300
АЛХИМОВО
1 108 024
200
д. ДЕВЯТСКОЕ
1 108 016
200
1 108 034
240
1 108 038
300
1 108 002
400
1 108 020
200
1 108 012
200
ЕРИНО
1 108 010
400
1 108 011
100
1 108 015
200
1 108 021
200
САЛЬКОВО
1 108 022
240
Силикатная
Подольск
Кутузовская

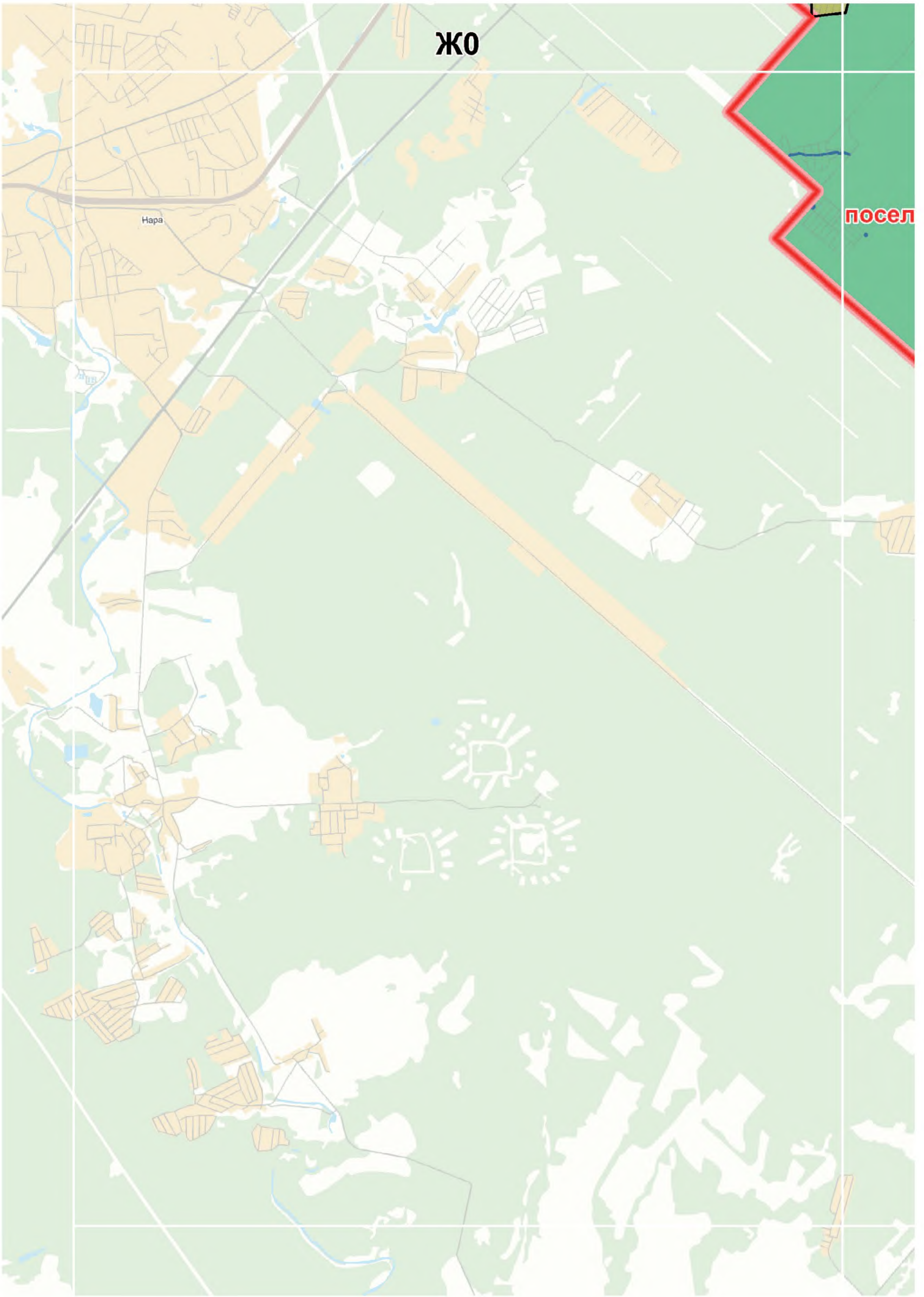
ЖО
Нара
посел

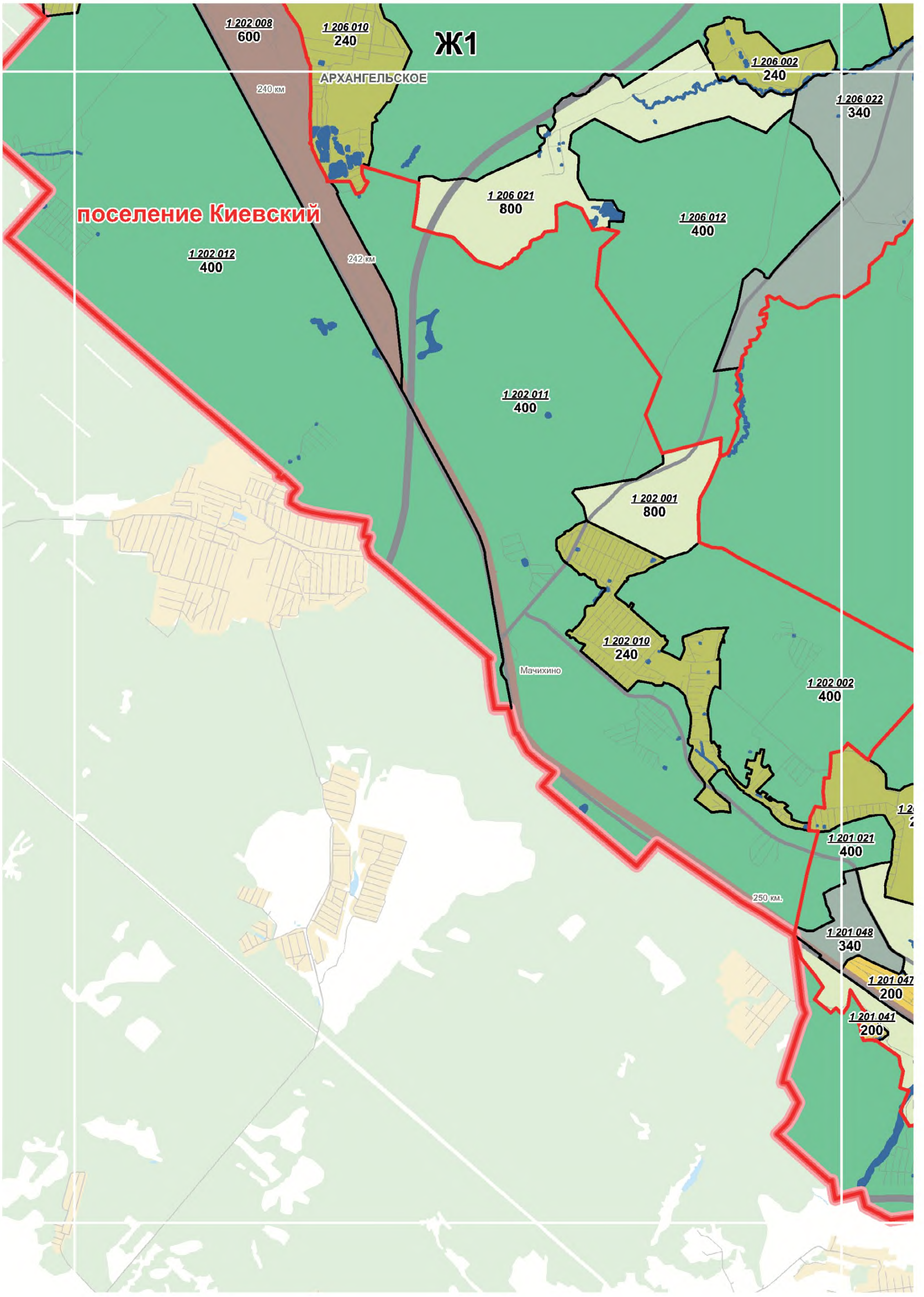
1 202 008
600
1 206 010
240
Ж1
1 206 002
240
АРХАНГЕЛЬСКОЕ
240 км
1 206 022
340
1 206 021
800
поселение Киевский
1 206 012
400
1 202 012
400
242 км
1 202 011
400
1 202 001
800
1 202 010
240
Мачихино
1 202 002
400
1 201 021
400
250 км.
1 201 048
340
1 201 047
200
1 201 041
200

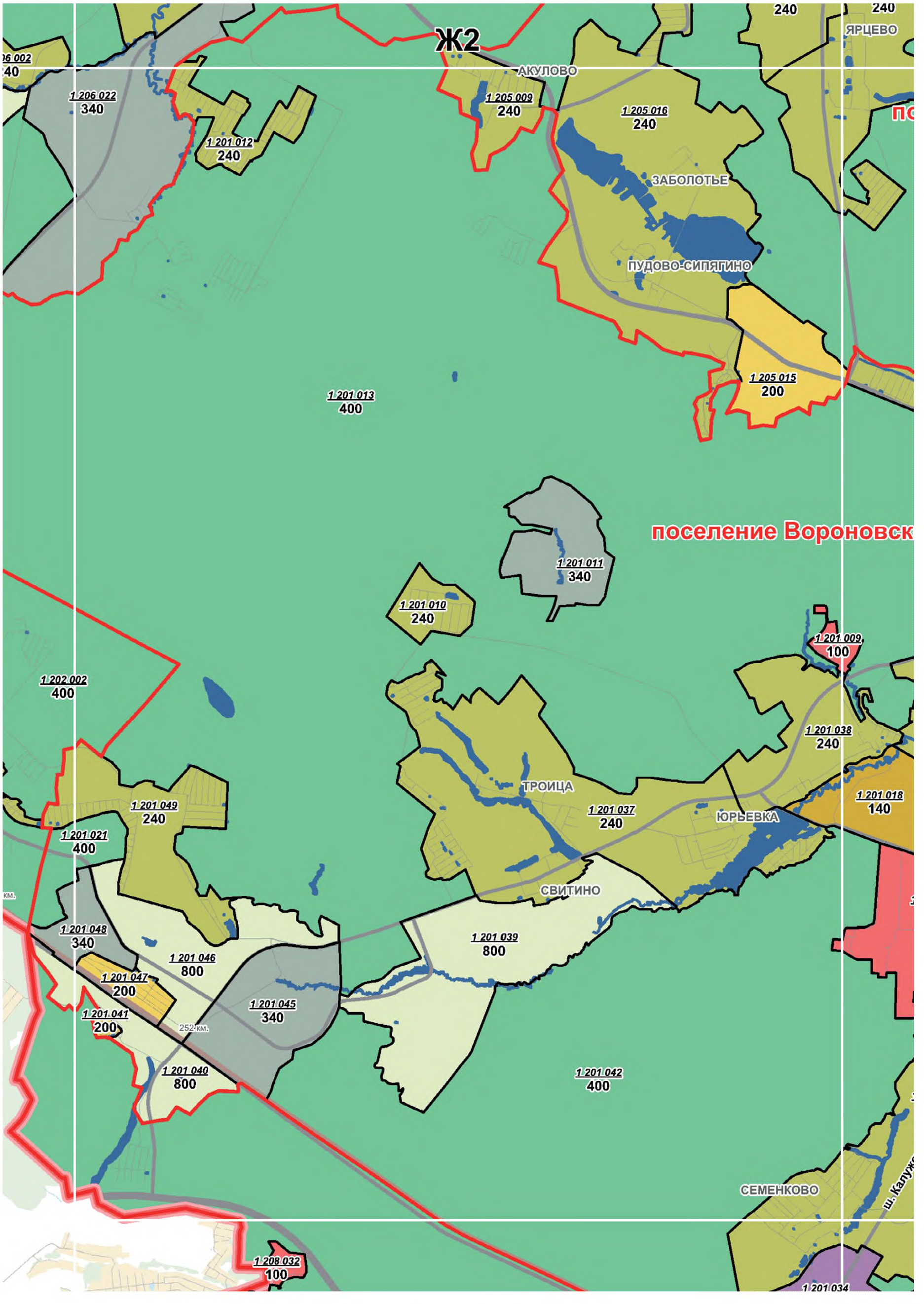
Ж2
АКУЛОВО
ЯРЦЕВО
ЗАБОЛОТЬЕ
ПУДОВО-СИПЯГИНО
ТРОИЦА
ЮРЬЕВКА
СВИТИНО
СЕМЕНКОВО
поселение Вороновск
1 206 022
340
1 201 012
240
1 205 009
240
1 205 016
240
1 205 015
200
1 201 013
400
1 201 011
340
1 201 010
240
1 201 009
100
1 202 002
400
1 201 038
240
1 201 018
140
1 201 049
240
1 201 021
400
1 201 037
240
1 201 048
340
1 201 046
800
1 201 047
200
1 201 045
340
1 201.041
200
1 201 040
800
1 201 039
800
1 201 042
400
1 208 032
100
1 201 034
240
252км.

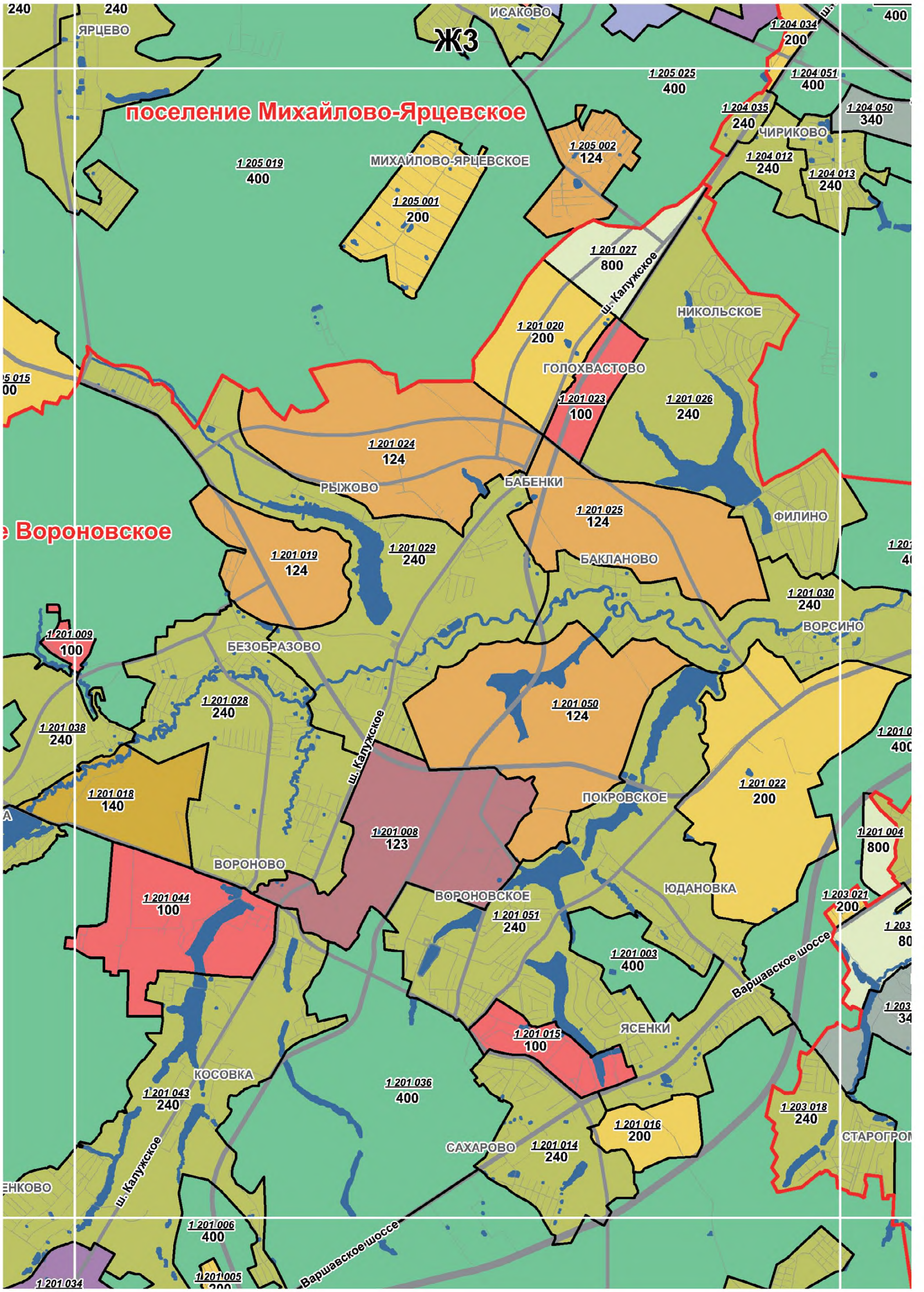
240
240
ЯРЦЕВО
ИСАКОВО
Ж3
400
1 204 034
200
1 205 025
400
1 204 051
400
поселение Михайлово-Ярцевское
1 204 035
240
1 204 050
340
ЧИРИКОВО
1 205 002
124
1 205 019
400
МИХАЙЛОВО-ЯРЦЕВСКОЕ
1 204 012
240
1 204 013
240
1 205 001
200
1 201 027
800
ш. Калужское
НИКОЛЬСКОЕ
1 201 020
200
ГОЛОХВАСТОВО
1 201 023
100
1 201 026
240
1 201 024
124
РЫЖОВО
БАБЕНКИ
1 201 025
124
ФИЛИНО
1 201 019
124
1 201 029
240
БАКЛАНОВО
1 201 030
240
ВОРСИНО
1 201 009
100
БЕЗОБРАЗОВО
1 201 028
240
1 201 050
124
1 201 038
240
ш. Калужское
1 201 018
140
1 201 022
200
ПОКРОВСКОЕ
1 201 008
123
ВОРОНОВО
ВОРОНОВСКОЕ
ЮДАНОВКА
1 203 021
200
1 201 044
100
1 201 051
240
1 201 003
400
Варшавское шоссе
1 201 015
100
ЯСЕНКИ
КОСОВКА
1 201 036
400
1 201 043
240
1 203 018
240
САХАРОВО
1 201 014
240
1 201 016
200
ш. Калужское
1 201 006
400
Варшавское шоссе
1 201 034
1 201 005

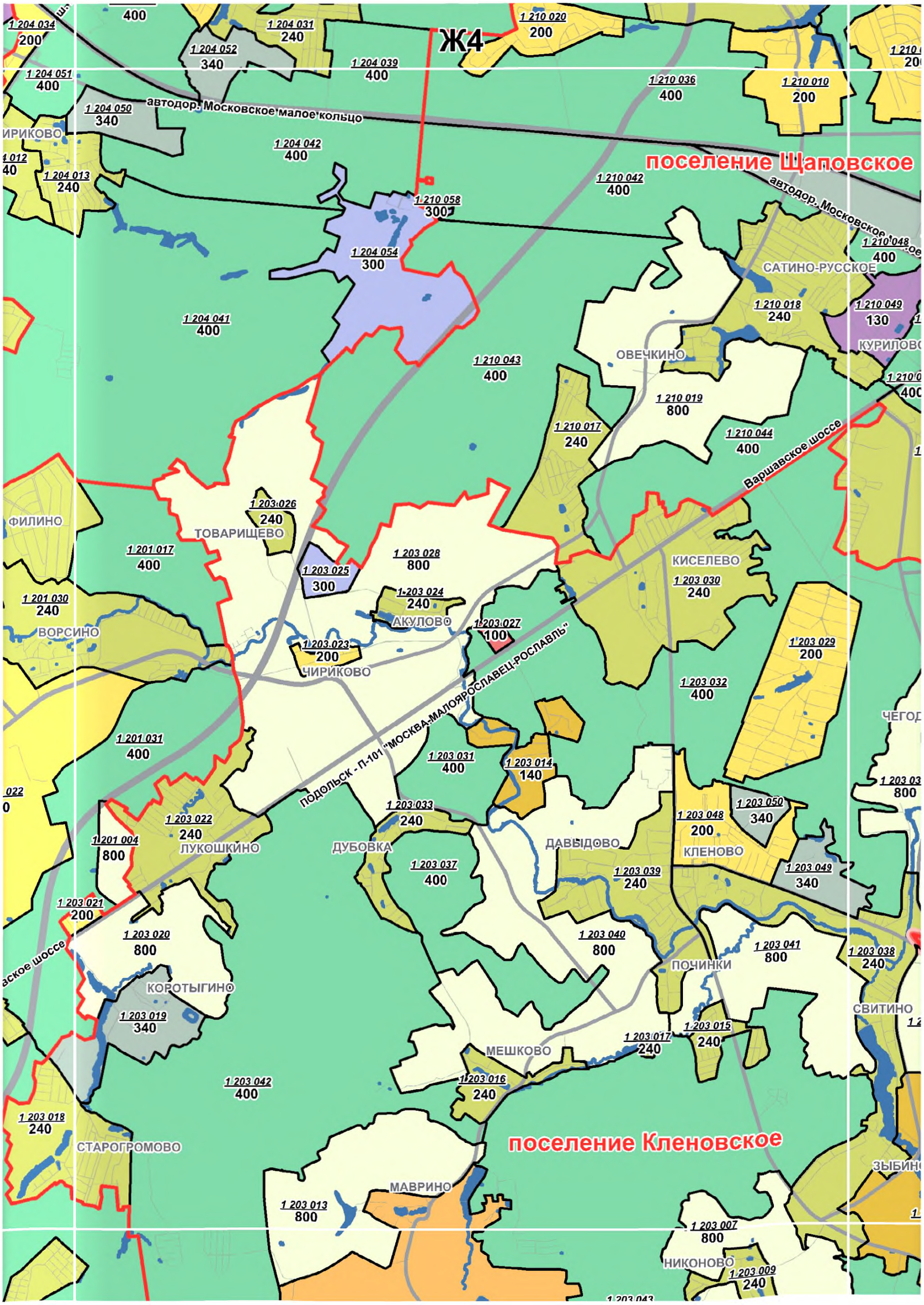
Ж4
поселение Щаповское
поселение Кленовское
автодор. Московское малое кольцо
автодор. Московское
Варшавское шоссе
ПОДОЛЬСК - П-101 "МОСКВА-МАЛОЯРОСЛАВЕЦ-РОСЛАВЛЬ"
ИРИКОВО
САТИНО-РУССКОЕ
ОВЕЧКИНО
КУРИЛОВО
ФИЛИНО
ТОВАРИЩЕВО
ВОРСИНО
АКУЛОВО
ЧИРИКОВО
КИСЕЛЕВО
ЛУКОШКИНО
ДУБОВКА
ДАВЫДОВО
КЛЕНОВО
ЧЕГОД
КОРОТЫГИНО
ПОЧИНКИ
СВИТИНО
МЕШКОВО
СТАРОГРОМОВО
МАВРИНО
НИКОНОВО
ЗЫБИН
1 204 034 200
400
1 204 031 240
1 204 052 340
1 204 039 400
1 210 020 200
1 210 036 400
1 210 010 200
1 204 051 400
1 204 050 340
1 204 042 400
1 210 042 400
1 204 013 240
1 210 058 300
1 204 054 300
1 210 048 400
1 204 041 400
1 210 043 400
1 210 018 240
1 210 049 130
1 210 019 800
1 210 017 240
1 210 044 400
1 203 026 240
1 201 017 400
1 203 028 800
1 203 025 300
1 203 030 240
1 201 030 240
1 203 024 240
1 203 027 100
1 203 023 200
1 203 029 200
1 203 032 400
1 201 031 400
1 203 031 400
1 203 014 140
1 203 033 240
1 203 050 340
1 203 048 200
1 201 004 800
1 203 022 240
1 203 037 400
1 203 039 240
1 203 049 340
1 203 021 200
1 203 020 800
1 203 040 800
1 203 041 800
1 203 038 240
1 203 019 340
1 203 015 240
1 203 017 240
1 203 042 400
1 203 016 240
1 203 018 240
1 203 013 800
1 203 007 800
1 203 009 240

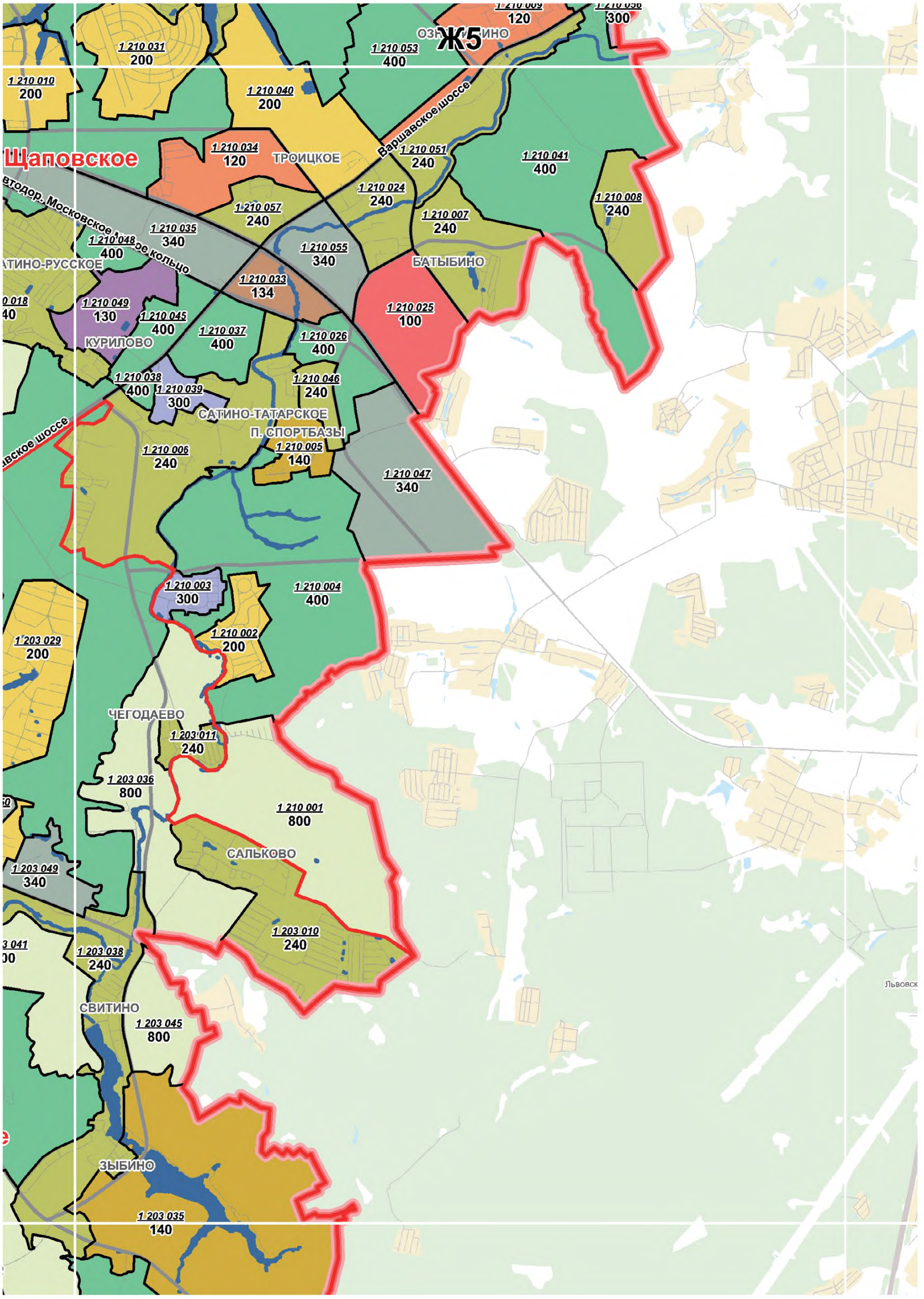
Ж5
1 210 031
200
1 210 053
400
1 210 009
120
1 210 036
300
1 210 010
200
1 210 040
200
Варшавское шоссе
1 210 034
120
ТРОИЦКОЕ
1 210 051
240
1 210 041
400
Щаповское
1 210 024
240
1 210 008
240
1 210 057
240
1 210 007
240
1 210 035
340
1 210 048
400
1 210 055
340
БАТЫБИНО
1 210 033
134
1 210 025
100
1 210 049
130
1 210 045
400
1 210 037
400
1 210 026
400
КУРИЛОВО
1 210 038
400
1 210 039
300
1 210 046
240
САТИНО-ТАТАРСКОЕ
П. СПОРТБАЗЫ
1 210 005
140
1 210 006
240
1 210 047
340
1 210 003
300
1 210 004
400
1 203 029
200
1 210 002
200
ЧЕГОДАЕВО
1 203 011
240
1 203 036
800
1 210 001
800
САЛЬКОВО
1 203 049
340
1 203 010
240
1 203 038
240
СВИТИНО
1 203 045
800
ЗЫБИНО
1 203 035
140

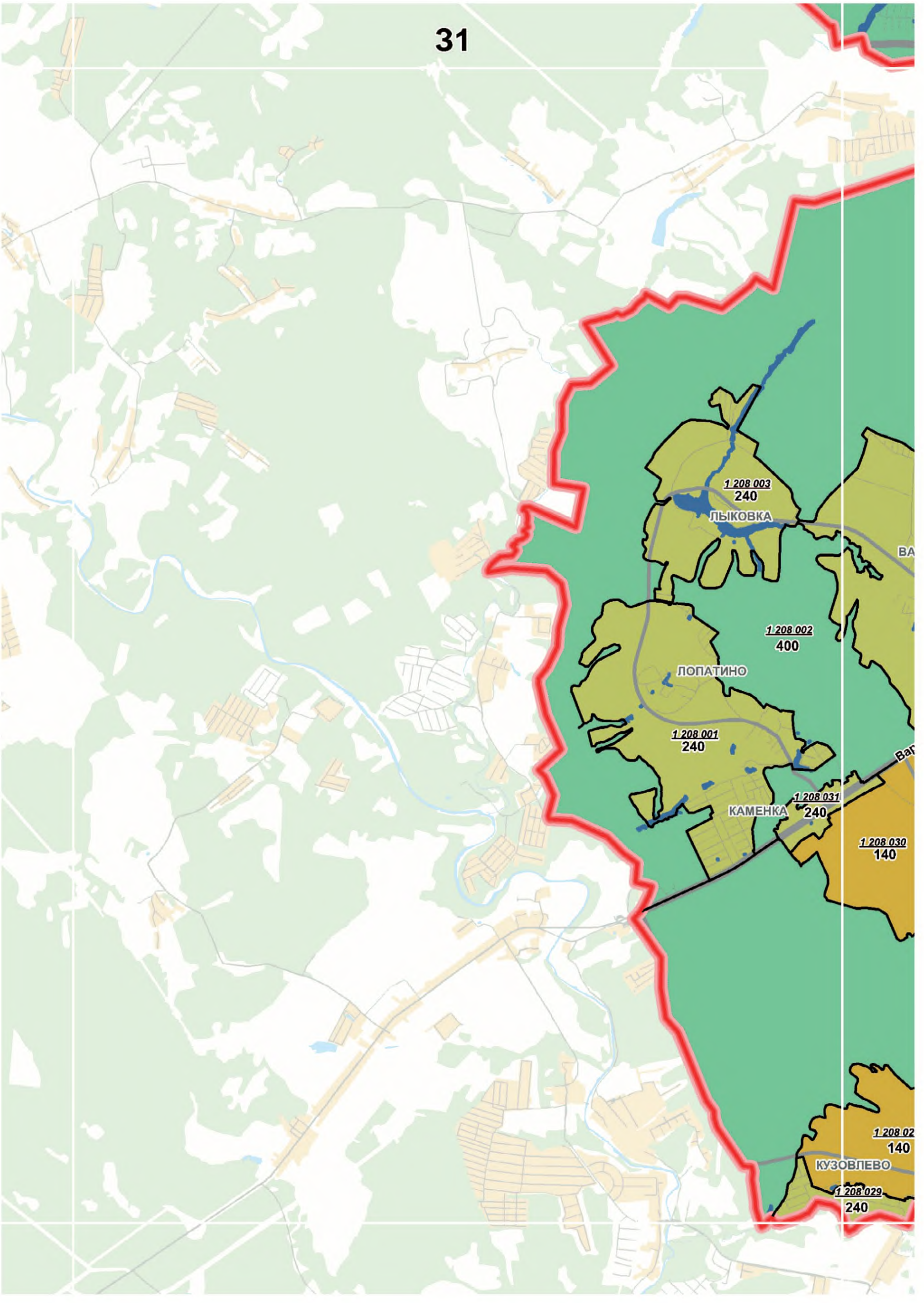
31
1 208 003
240
ЛЫКОВКА
1 208 002
400
ЛОПАТИНО
1 208 001
240
1 208 031
240
КАМЕНКА
1 208 030
140
1 208 02
140
КУЗОВЛЕВО
1 208 029
240

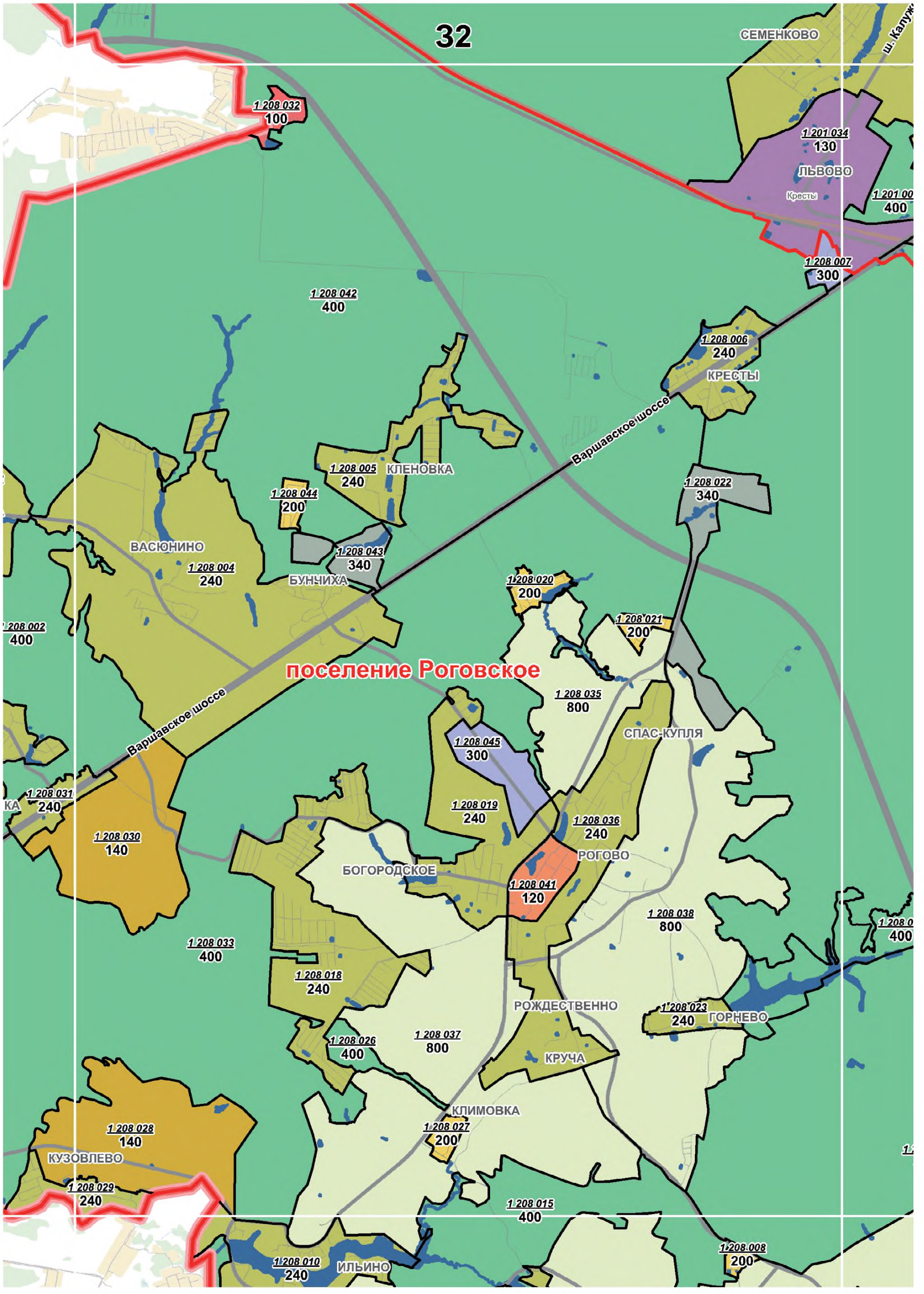
32
СЕМЕНКОВО
ш. Калужское
1 208 032
100
1 201 034
130
ЛЬВОВО
Кресты
1 201 00
400
1 208 007
300
1 208 042
400
1 208 006
240
КРЕСТЫ
Варшавское шоссе
1 208 005
240
КЛЕНОВКА
1 208 044
200
1 208 022
340
ВАСЮНИНО
1 208 043
340
1 208 004
240
БУНЧИХА
1208 020
200
1 208 021
200
208 002
400
поселение Роговское
1 208 035
800
СПАС-КУПЛЯ
Варшавское шоссе
1 208 045
300
1 208 031
240
1 208 019
240
1 208 036
240
1 208 030
140
РОГОВО
БОГОРОДСКОЕ
1 208 041
120
1 208 038
800
1 208 033
400
1 208 018
240
РОЖДЕСТВЕННО
1 208 023
240
ГОРНЕВО
1 208 026
400
1 208 037
800
КРУЧА
КЛИМОВКА
1 208 028
140
1 208 027
200
КУЗОВЛЕВО
1 208 029
240
1 208 015
400
1 208 010
240
ИЛЬИНО
1 208 008
200

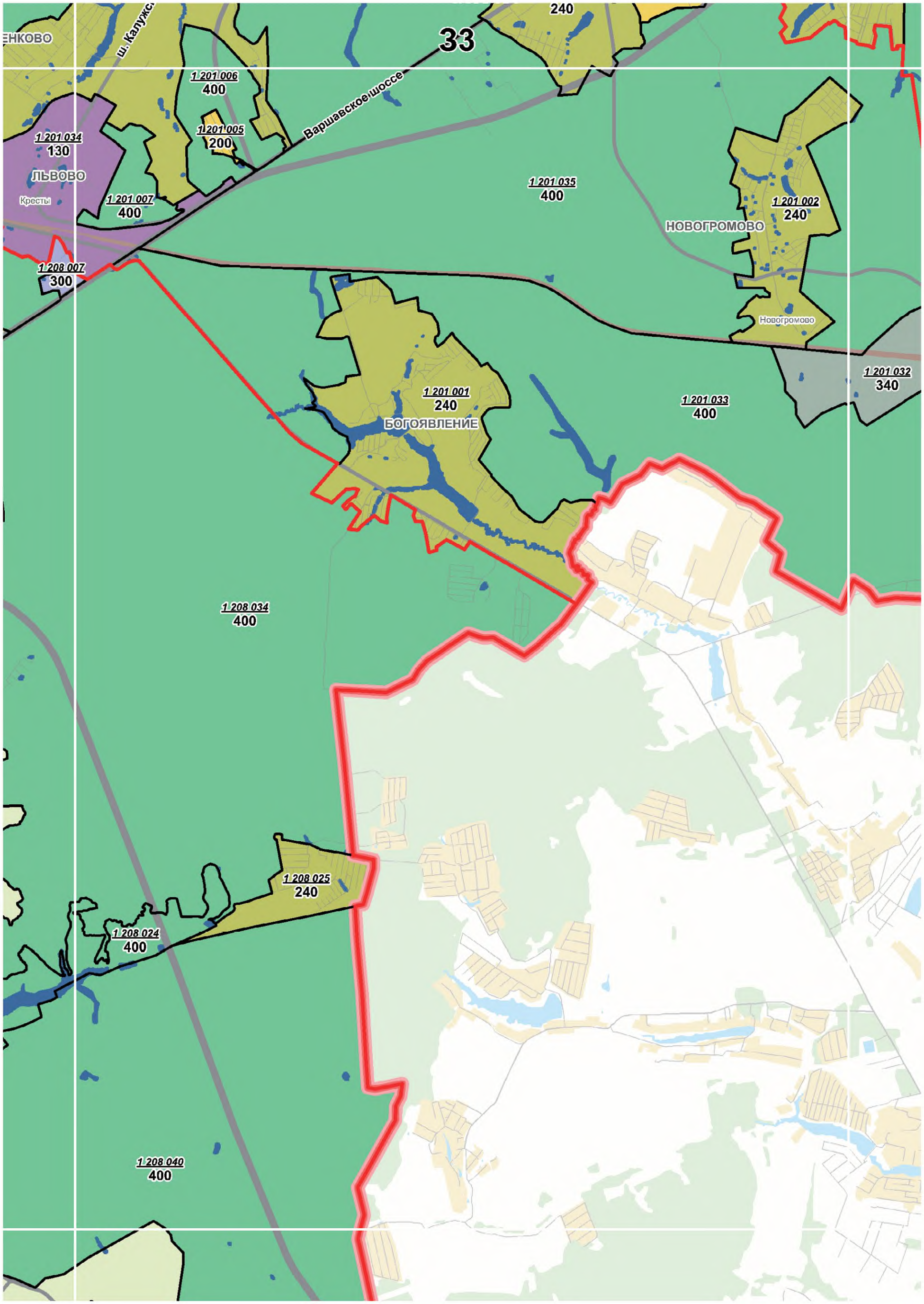
ЕНКОВО
ш. Калужское
33
240
1 201 006
400
Варшавское шоссе
1 201 005
200
1 201 034
130
ЛЬВОВО
Кресты
1 201 007
400
1 201 035
400
1 201 002
240
НОВОГРОМОВО
1 208 007
300
Новогромово
1 201 032
340
1 201 001
240
БОГОЯВЛЕНИЕ
1 201 033
400
1 208 034
400
1 208 025
240
1 208 024
400
1 208 040
400

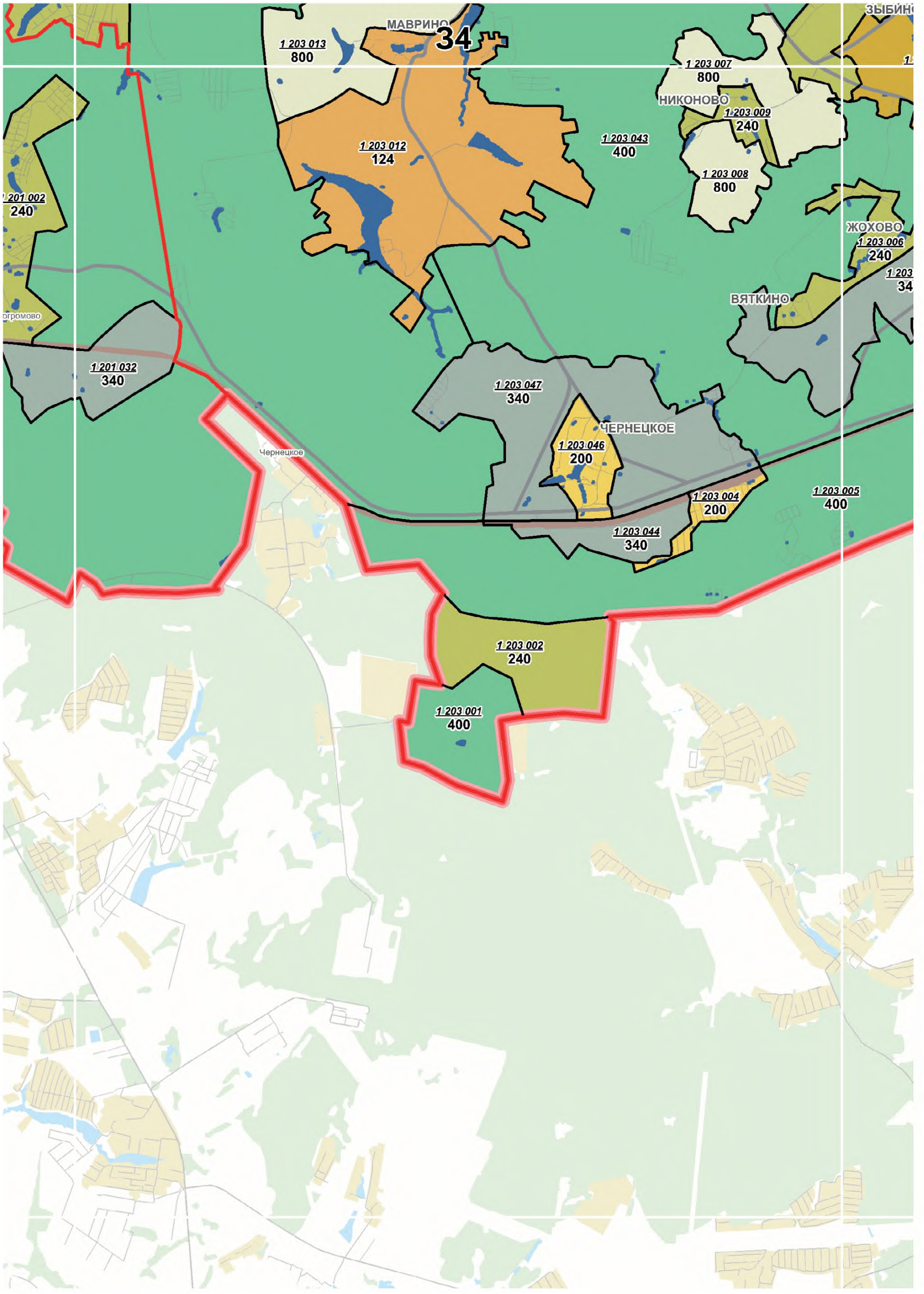
МАВРИНО
34
1 203 013
800
1 203 007
800
НИКОНОВО
1 203 009
240
1 203 012
124
1 203 043
400
1 203 008
800
ЗЫБИНО
ЖОХОВО
1 203 006
240
ВЯТКИНО
1 201 002
240
1 201 032
340
1 203 047
340
ЧЕРНЕЦКОЕ
1 203 046
200
Чернецкое
1 203 004
200
1 203 005
400
1 203 044
340
1 203 002
240
1 203 001
400

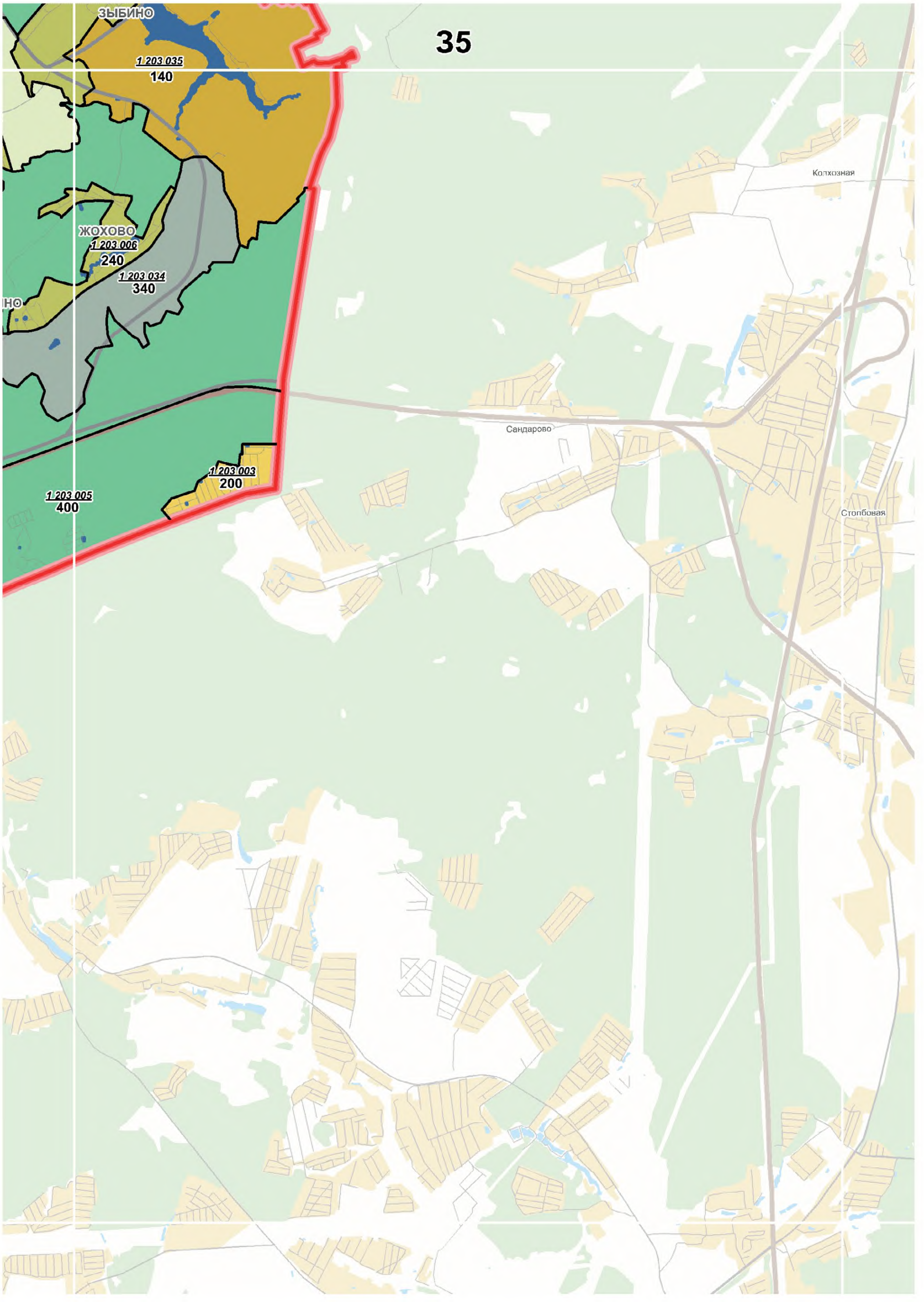
35
ЗЫБИНО
1 203 035
140
ЖОХОВО
1 203 006
240
1 203 034
340
1 203 003
200
1 203 005
400
Колхозная
Сандарово
Столбовая

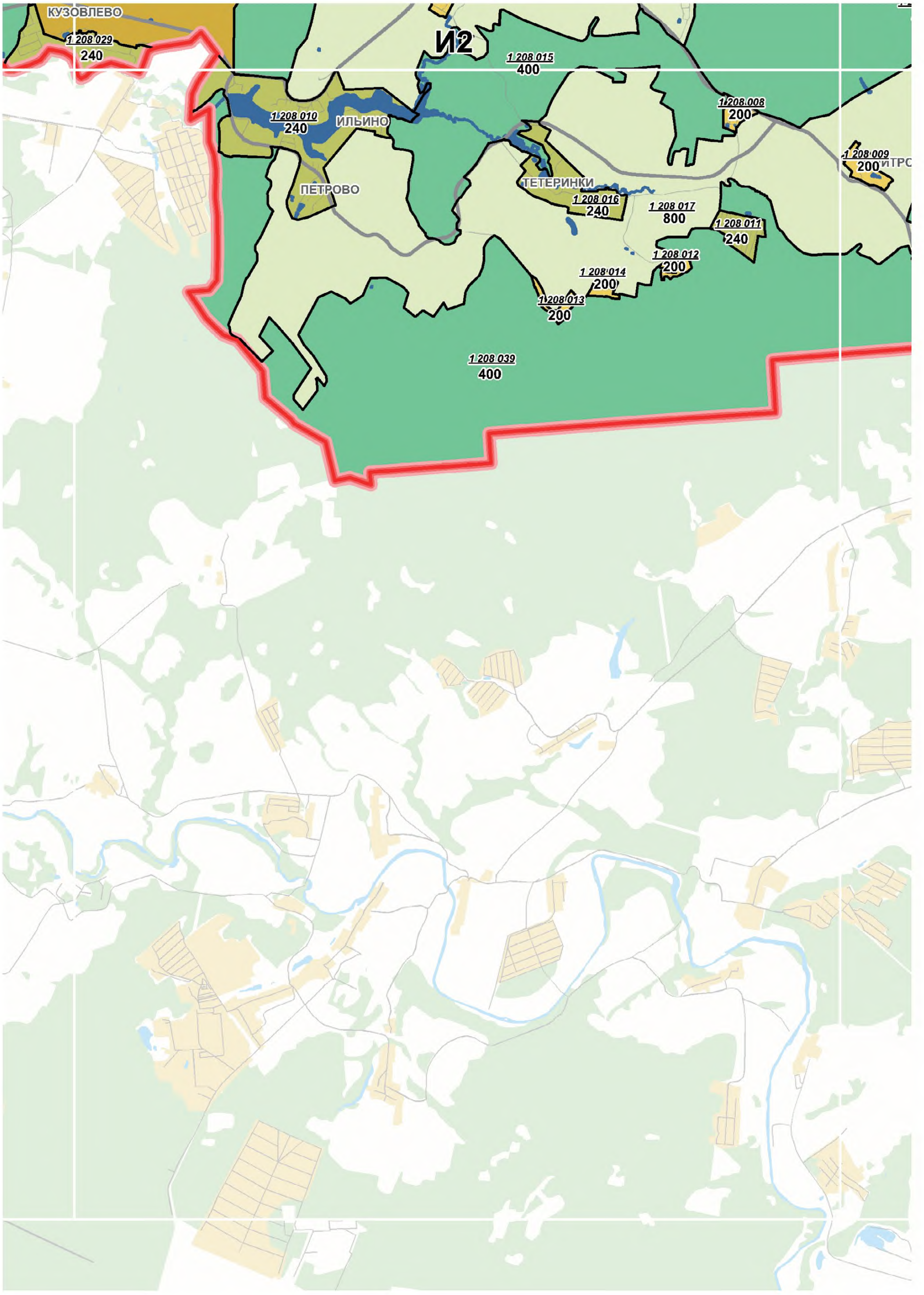
КУЗОВЛЕВО
1 208 029
240
И2
1 208 015
400
1 208 010
240
ИЛЬИНО
ПЕТРОВО
1 208 008
200
1 208 009
200
ТЕТЕРИНКИ
1 208 016
240
1 208 017
800
1 208 011
240
1 208 012
200
1 208 014
200
1 208 013
200
1 208 039
400

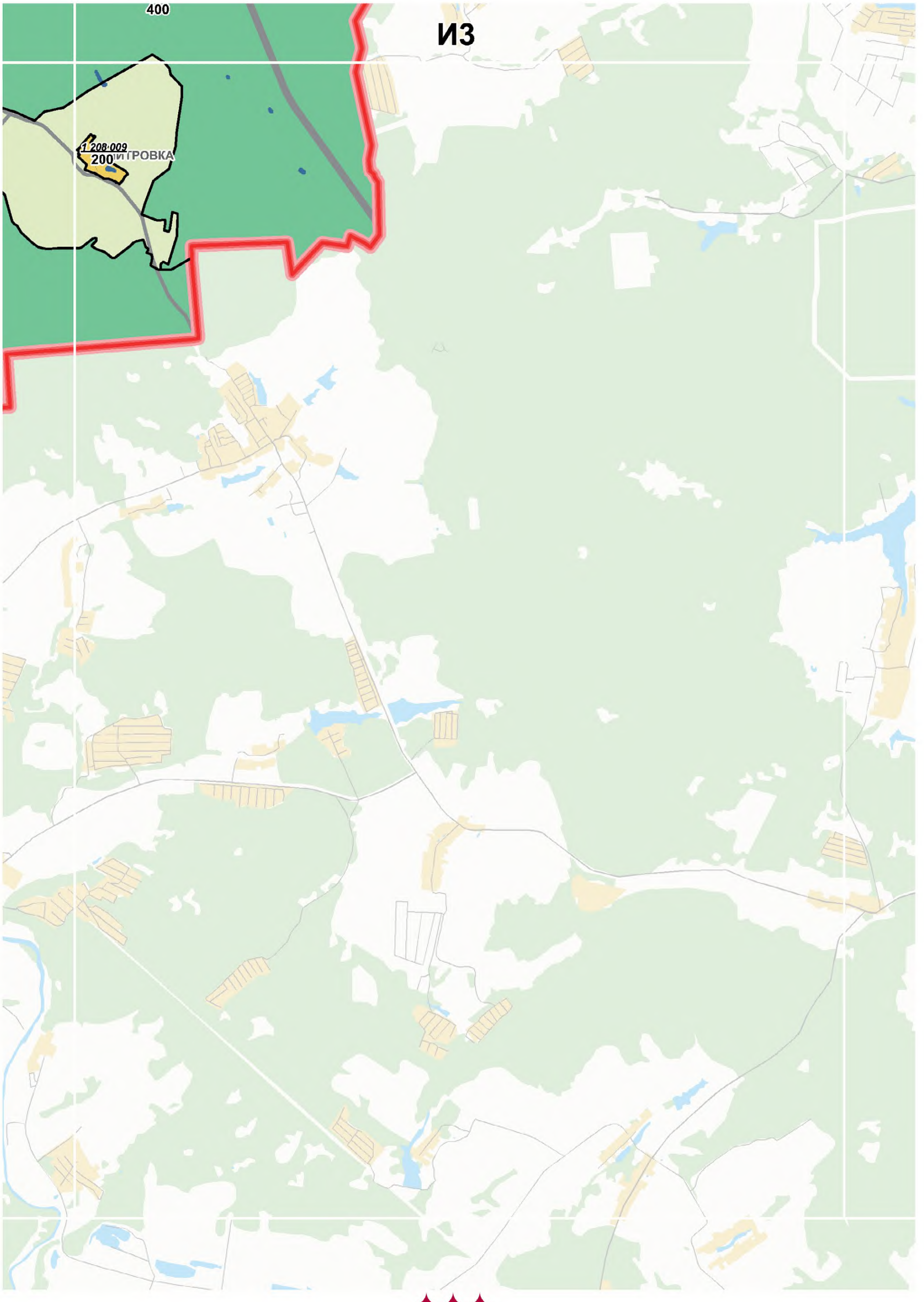
400
ИЗ
1 208 009
200
ИТРОВКА

Выпуск осуществлен при финансовой поддержке Департамента средств массовой информации и рекламы города Москвы

Издается с 1940 года

Выходит шесть раз в месяц

Учредитель и издатель
ОАО «Объединенная редакция изданий Мэра и Правительства Москвы»

Издание зарегистрировано Федеральной службой по надзору за соблюдением законодательства в сфере массовых коммуникаций и охране культурного наследия

Свидетельство о регистрации
ПИ №ФС77-23585 от 01.03.2006

Адрес редакции:
123022, Москва,
ул. 1905 года, д.7, а/я 36.
Тел.: 8 (495) 357-20-10
Факс: 8 (499) 259-46-68

Отдел распространения:
Тел.: 8 (495) 357-20-10
Факс: 8 (499) 259-76-15
gost.e-ecolog.ru

Индекс по каталогу
агентство «Роспечать» 73748

Электронная версия журнала:
gost.e-ecolog.ru

Спецвыпуск № 8 журнала
«Вестник Мэра и Правительства Москвы»

Подписано в печать 28.03.17
Дата выхода в свет 30.03.2017

Цена договорная

Отпечатано:
ОАО «Подольская фабрика офсетной печати»
142100, Московская обл., г. Подольск,
Революционный проспект, 80/42.

Тираж 3300 экз.

gost.e-ecolog.ru

Руководство Объединенной редакции изданий Мэра и Правительства Москвы

Ефимова Е.В. Главный редактор

Жигайлов Э.А. Генеральный директор

Редакция журнала «Вестник Мэра и Правительства Москвы»

Ефимова Е.В. главный редактор

Акульшин П.А. ответственный секретарь

Арутюнян А.Г. ответственный за выпуск

Трухачев А.В. зам. ответственного секретаря

Уважаемые подписчики!

Оформить подписку на журнал «Вестник Мэра и Правительства Москвы» (6 раз в месяц)

можно по каталогу Агентства «Роспечать» (подписной индекс 73748),

в ООО «Урал-Пресс Подписка» (тел.: 8(495)961-23-62, gost.e-ecolog.ru **),**

по каталогу ФГУП «Почта России» (подписной индекс П3126)
(gost.e-ecolog.ru **),**

в редакции по тел.: 8(499) 259-76-15,

на сайте

gost.e-ecolog.ru