ГОСУДАРСТВЕННЫЙ КОМИТЕТ СОВЕТА МИНИСТРОВ СССР
ПО ДЕЛАМ СТРОИТЕЛЬСТВА

СТРОИТЕЛЬНЫЕ НОРМЫ И ПРАВИЛА

Часть II, раздел А

Глава 6

СТРОИТЕЛЬНАЯ КЛИМАТОЛОГИЯ И ГЕОФИЗИКА

ОСНОВНЫЕ ПОЛОЖЕНИЯ ПРОЕКТИРОВАНИЯ

СНиП II-А.6-62

Заменен СНиП II-А.6-72
с 1/X-1972 г. см. госстр. №38 от 10.03.72
- БСТ №6, 1972 г. с. 26.

Москва — 1963

gost.e-ecolog.ru

Издание официальное

ГОСУДАРСТВЕННЫЙ КОМИТЕТ СОВЕТА МИНИСТРОВ СССР
ПО ДЕЛАМ СТРОИТЕЛЬСТВА

СТРОИТЕЛЬНЫЕ НОРМЫ и ПРАВИЛА

Часть II, раздел А

Глава 6

СТРОИТЕЛЬНАЯ КЛИМАТОЛОГИЯ И ГЕОФИЗИКА

ОСНОВНЫЕ ПОЛОЖЕНИЯ ПРОЕКТИРОВАНИЯ

СНиП II-А.6-62

Утверждены
Государственным комитетом Совета Министров СССР
по делам строительства
13 октября 1962 г.

ГОСУДАРСТВЕННОЕ ИЗДАТЕЛЬСТВО ЛИТЕРАТУРЫ
ПО СТРОИТЕЛЬСТВУ, АРХИТЕКТУРЕ
И СТРОИТЕЛЬНЫМ МАТЕРИАЛАМ
Москва—1963

Глава СНиП II-А.6-62 «Строительная климатология и геофизика. Основные положения проектирования» разработана НИИ строительной физики АСиА СССР, Западно-Сибирским филиалом АСиА СССР и Главной геофизической обсерваторией им. А. И. Воейкова Главного управления Гидрометеорологической службы при Совете Министров СССР с участием Гипротиса Главного управления по строительному проектированию предприятий, зданий и сооружений Госстроя СССР, Института физики Земли АН СССР, НИИ оснований и подземных сооружений АСиА СССР, НИИ мерзлотоведения АСиА СССР, ЦНИИ строительных конструкций АСиА СССР и ЦНИИЭП жилища АСиА СССР.

При составлении настоящей главы использованы материалы Гидрометеорологической службы СССР, Госплана СССР, научно-исследовательских институтов Академии строительства и архитектуры СССР, Института физики Земли Академии наук СССР и других организаций.

Пункты, для которых к моменту составления настоящей главы СНиП отсутствовали обработанные климатические данные, в таблицах не приводятся.

Редакторы — инж. *Л. Е. ТЕМКИН* (Госстрой СССР) и д-р техн. наук *А. У. ФРАНЧУК* (НИИ строительной физики АСиА СССР)

Государственный комитет Совета Министров СССР по делам строительства	Строительные нормы и правила	СНиП II-А.6-62
	Строительная климатология и геофизика Основные положения проектирования	—

1. ОБЩИЕ ПОЛОЖЕНИЯ

1.1. Настоящей главой СНиП надлежит руководствоваться при составлении схем и проектов районной планировки, проектов планировки и застройки населенных мест, составлении технико-экономических обоснований выбора площадок для строительства, проектировании генеральных планов промышленных предприятий, производстве технических изысканий, составлении паспортов участков для строительства, а также при проектировании зданий и сооружений.

1.2. При проектировании для сейсмических районов, районов распространения просадочных и вечномерзлых грунтов и других особых условий кроме настоящей главы должны учитываться уточненные для строительной площадки климатические и геофизические показатели (например, сейсмическая балльность, наличие и характер просадочных и вечномерзлых грунтов) по указаниям соответствующих нормативных документов.

1.3. Приведенные в настоящей главе СНиП данные составлены на основании многолетних климатических и геофизических наблюдений.

Для пунктов, отсутствующих в таблицах настоящей главы СНиП, необходимые для них показатели могут быть получены:

а) в местных управлениях Гидрометеорологической службы СССР;

б) по методике, установленной в настоящей главе для вычисления соответствующих показателей.

2. ТЕМПЕРАТУРА ВОЗДУХА

2.1. Данные по температуре воздуха приведены в табл. 1 и 2.

2.2. Средняя месячная и годовая температуры (графы 2—14 табл. 1) приняты по материалам наблюдений Гидрометеорологической службы СССР за многолетний период.

Показатели, указанные в настоящем пункте, используются для расчета влажностного режима ограждающих конструкций зданий и других целей.

2.3. Абсолютная минимальная температура воздуха (графа 15 табл. 1), максимальная температура воздуха (графа 16 табл. 1), а также средняя температура воздуха в 13 *ч* самого холодного и самого жаркого месяцев (графы 17 и 18 табл. 1) приняты по материалам Гидрометеорологической службы СССР за многолетний период.

Показатели, указанные в настоящем пункте, используются для оценки амплитуды колебаний температуры наружного воздуха, для проектирования кондиционирования воздуха зданий и других расчетов.

2.4. Расчетные зимние температуры наружного воздуха для проектирования ограждающих конструкций, отопления и вентиляции зданий (графы 19—21 табл. 1) приняты равными:

а) расчетная температура для проектирования массивных* ограждающих конструкций и отопления — как средняя температура воз-

* См. сноску на стр. 4.

Внесены Академией строительства и архитектуры СССР	Утверждены Государственным комитетом Совета Министров СССР по делам строительства 13 октября 1962 г.	Срок введения 1 июля 1963 г.

духа наиболее холодных пятидневок из восьми зим за 50-летний период;

б) расчетная температура для проектирования легких* ограждающих конструкций — как средняя температура воздуха наиболее холодных суток из восьми зим за 50-летний период;

в) расчетная температура для проектирования вентиляции — как средняя температура воздуха наиболее холодного периода, составляющего 15% общей продолжительности всего отопительного периода.

Для пунктов, не включенных в табл. 1, расчетные зимние температуры наружного воздуха следует определять по формулам:

температура наиболее холодной пятидневки

$$t_н = 1{,}125\, t_х + T;$$

температура наиболее холодных суток

$$t_{н_1} = 1{,}146\, t_х + T_1;$$

температура для расчета вентиляции

$$t_{н.в} = 1{,}125\, t_х + T_{н.в},$$

где $t_х$ — средняя температура самого холодного месяца, полученная из многолетних наблюдений, принимаемая по соответствующим климатологическим справочникам либо по данным местных управлений Гидрометеорологической службы СССР;

T, T_1 и $T_{н.в}$ — постоянные величины в *град*, определяемые по табл. А в соответствии с районом расположения пункта на схематических картах: для T — по рис. 1, для T_1 — по рис. 2 и для $T_{н.в}$ — по рис. 3.

Примечание. На схематических картах (рис. 1, 2 и 3) для пунктов, расположенных на границах районов, коэффициенты T, T_1 и $T_{н.в}$ следует принимать равными среднему значению для двух смежных районов.

2.5. Продолжительность отопительного периода и средняя температура наружного воздуха отопительного периода (графы 22 и 23 табл. 1) приняты по аналогичным данным, установленным Госпланом СССР для норм расхода топлива на отопление, а именно:

а) продолжительность отопительного периода — по числу дней с устойчивой средней суточной температурой наружного воздуха 8°С и ниже;

б) средняя температура наружного воздуха отопительного периода — как средняя за период, указанный в п. 2.5, а.

2.6. Продолжительность периода со средней суточной температурой наружного воздуха равной или ниже 0° (графа 24 табл. 1) и даты начала и конца этого периода (приложение к табл. 1) приняты по материалам Гидрометеорологической службы СССР.

Показатели, указанные в настоящем пункте, используются для учета при планировании и организации строительных работ в зимнее время года и других целей.

2.7. Средние и максимальные суточные амплитуды температуры наружного воздуха по месяцам (графы 2—13 табл. 2) приняты по опубликованным данным Гидрометеорологической службы СССР.

Показатели, указанные в настоящем пункте, используются для расчета температурных напряжений, теплотехнических расчетов ограждающих конструкций и других целей.

Таблица А

Постоянные величины T, T_1 и $T_{н.в}$

Обозначение постоянной величины	По схематической карте	Значения T, T_1 и $T_{н.в}$ в *град* для районов			
T	Рис. 1	I А	I	II	III
		—17,6	—14,6	—11,6	—7,6
T_1	Рис. 2	—	1	2	3
		—	—19,5	—14,3	—9,9
$T_{н.в}$	Рис. 3	—	А	Б	В
		—	—6,5	—3	+0,5

3. ВЛАЖНОСТЬ ВОЗДУХА, ОСАДКИ, СНЕЖНЫЙ ПОКРОВ

3.1. Данные по влажности воздуха, осадкам и снежному покрову приведены в табл. 3.

3.2. Средняя месячная абсолютная влажность воздуха (графы 2—13 табл. 3), а также средняя относительная влажность воздуха

* Определение «массивных» и «легких» ограждающих конструкций изложено в главе СНиП II-А.7-62 «Строительная теплотехника. Нормы проектирования».

в 13 *ч* самого холодного месяца (графа 14 табл. 3) и в 7 и 13 *ч* самого жаркого месяца (графы 15 и 16 табл. 3) приняты по материалам Гидрометеорологической службы СССР.

Показатели, указанные в настоящем пункте, используются для расчетов влажностного режима ограждающих конструкций и других целей.

Показатели, приведенные в графах 2—13 табл. 3, в сочетании с данными средней месячной температуры воздуха (графы 2—13 табл. 1) могут также использоваться для определения относительной влажности воздуха.

Примечание. Если при определении относительной влажности воздуха, пользуясь данными, приведенными в графах 2—13 табл. 3, она окажется больше максимального значения упругости водяного пара, соответствующего средней температуре воздуха данного месяца (см. графы 2—13 табл. 1), то за относительную влажность воздуха следует принимать величину, соответствующую указанному максимальному значению упругости водяного пара.

3.3. Сумма осадков за год (графа 17 табл. 3), число дней в году с осадками $\geqslant$0,1 *мм* (графа 18 табл. 3), максимальное количество осадков за сутки (графа 19 табл. 3), а также число дней в году со снежным покровом (графа 20 табл. 3) и средняя из наибольших декадных высот снежного покрова (графа 21 табл. 3) приняты по материалам Гидрометеорологической службы СССР за многолетний период. Число дней с осадками $\geqslant$ 0,1 *мм* характеризует общее число дней с осадками в данном пункте.

Показатели, указанные в настоящем пункте, используются для проектирования ливневой канализации, градостроительных и других целей.

4. СОЛНЕЧНАЯ РАДИАЦИЯ

4.1. Показатели тепла, поступающего от прямой солнечной радиации на горизонтальную и вертикальные поверхности, различно ориентированные относительно сторон горизонта, а также от рассеянной радиации (табл. 4), и суммарная солнечная радиация (приложение к табл. 4) получены путем расчета, в основу которого положены многолетние наблюдения за солнечной радиацией на сети станций Гидрометеорологической службы СССР.

Показатели солнечной радиации используются для расчета теплоустойчивости ограждающих конструкций, выбора ориентации зданий и других целей.

5. ВЕТЕР

5.1. Данные по ветру приведены в табл. 5—7.

5.2. Повторяемость направлений ветра и штилей и средняя скорость ветра за январь и июль месяцы (графы 2—19 табл. 5), средняя скорость ветра за три самых холодных и три самых жарких месяца (графы 20 и 21 табл. 5), средняя скорость ветра в январе (приложение к табл. 5), повторяемость ветра различной скорости по направлениям и градациям скоростей за январь и июль месяцы (графы 3—20 табл. 6), повторяемость скоростей ветра более определенных пределов (графы 2—16 табл. 7) и скорость ветра, возможная один раз в 1 год, 5, 10, 15 и 20 лет (графы 17—21 табл. 7), приняты по материалам Гидрометеорологической службы СССР. Данные о скоростях и направлении ветра получены по многолетним наблюдениям по флюгерам на высоте 10—15 *м* над уровнем земли.

Показатели, указанные в настоящем пункте, используются для решения планировочных вопросов, связанных с расположением промышленных предприятий и населенных мест, расчета воздухопроницания ограждающих конструкций, оценки ветро-энергетических ресурсов и других целей.

6. ГОЛОЛЕД

6.1. Данные по гололеду приведены в табл. 8—10.

6.2. Схематическое районирование территории СССР по показателям гололеда (графы 1—4 табл. 8), в том числе и основных горных районов территории СССР (графы 1—4 табл. 9), а также максимальный диаметр отложения на проводах гололеда, изморози и мокрого снега (графы 5—7 табл. 8) и повторяемость различных величин отложения льда на проводах (графы 2—24 табл. 10) приняты по опубликованным данным Гидрометеорологической службы СССР.

Схематическое районирование по показателям гололеда используется для учета явлений гололеда при проектировании различных сооружений; величины максимальных диаметров отложения гололеда, изморози и мокрого снега на проводах, а также их повторяемость используются при проектировании линий связи, линий электропередач и других подобных сооружений.

7. ГЕОФИЗИЧЕСКИЕ ПОКАЗАТЕЛИ

7.1. Геофизические показатели (наличие и распространение вечномерзлых грунтов,

сейсмичность, распространение просадочных от замачивания грунтов и нормативная глубина промерзания грунтов) приведены в табл. 3 и схематических картах рис. 4—7.

7.2. Данные о наличии и распространении вечномерзлых грунтов на территории СССР (графа 22 табл. 3 и рис. 4) приняты по материалам наблюдений мерзлотных станций с учетом опыта строительства и эксплуатации зданий и сооружений.

Данные, указанные в настоящем пункте, используются при определении вероятностей наличия в данном районе вечномерзлых грунтов без подразделения их по категориям. Наличие, характер распространения и категория вечномерзлых грунтов устанавливаются на месте по данным исследований строительной площадки.

7.3. Данные о распространении просадочных от замачивания грунтов на территории СССР (рис. 5) являются обобщением опубликованных по этому вопросу материалов с учетом опыта строительства и эксплуатации зданий и сооружений.

Данные, указанные в настоящем пункте, используются при определении вероятности наличия в данном районе просадочных от замачивания грунтов без подразделения их по величине просадки. Характер распространения просадочных грунтов и степень просадки устанавливаются на месте по данным исследований строительной площадки.

7.4. Данные о нормативной глубине промерзания глинистых и суглинистых грунтов на территории СССР (рис. 6) приняты по материалам Гидрометеорологической службы СССР с учетом опыта строительства и эксплуатации зданий и сооружений.

Нормативная глубина промерзания грунта является средней из ежегодных максимальных глубин сезонного промерзания грунтов под оголенной от снега поверхностью за срок не менее 10 лет. Для супесей, мелких и пылеватых песков нормативная глубина промерзания принимается по схематической карте (рис. 6) с коэффициентом 1,2.

Данные о нормативной глубине промерзания грунтов используются при проектировании оснований и фундаментов зданий и сооружений.

Примечание. Данные схематической карты (рис. 6) не распространяются на горные районы и районы с вечномерзлыми грунтами.

7.5. Данные о сейсмичности в баллах отдельных пунктов на территории СССР (графа 23 табл. 3 и рис. 7) приняты по материалам Института физики Земли Академии наук СССР.

Указанные данные используются для определения сейсмичности пунктов строительства. Расчетная сейсмичность для проектирования зданий и сооружений определяется по главе СНиП II-А.12-62 «Строительство в сейсмических районах. Нормы проектирования».

Примечание. Интенсивность землетрясений в баллах оценивается по ГОСТ 6249—52 «Шкала для определения силы землетрясения в пределах от 6 до 9 баллов».

8. КЛИМАТИЧЕСКОЕ РАЙОНИРОВАНИЕ ТЕРРИТОРИИ СССР ДЛЯ СТРОИТЕЛЬСТВА

8.1. Климатическое районирование территории СССР для строительства (рис. 8) проведено с использованием климатических данных Гидрометеорологической службы СССР.

Данные, указанные в настоящем пункте, используются для определения типологических требований к зданиям и сооружениям по соответствующим нормам проектирования.

Характеристики климатических районов и подрайонов приведены в табл. Б.

Таблица Б

Характеристика климатических районов и подрайонов (*по многолетним данным*)

Климатический район	Климатический подрайон	Средняя месячная температура воздуха в январе в *град*	Средняя скорость ветра за три зимних месяца в *м/сек*	Средняя месячная температура воздуха в июле в *град*	Средняя месячная относительная влажность воздуха в июле в %
I	I А	От —28 и ниже	—	От +12 до +21. В горных местностях от 0 до +21	—
	I Б	От —28 и ниже	5 и более	От 0 до +13	Более 75

Продолжение табл. Б

Климатический район	Климатический подрайон	Средняя месячная температура воздуха в январе в *град*	Средняя скорость ветра за три зимних месяца в *м/сек*	Средняя месячная температура воздуха в июле в *град*	Средняя месячная относительная влажность воздуха в июле в %
I	I В	От —14 до —28	—	От +12 до +21. В горных местностях от 0 до +21	—
	I Г	От —14 до —28	5 и более	От 0 до +13	Более 75
II	II А	От —4 до —14	5 и более	От +8 до +12	Более 75
	II Б	От —3 до —14	5 и более	От +12 до +21	Более 75
	II В	От —4 до —14	—	От+12 до +21. В горных местностях от 0 до +21	—
III	III А	От —14 до —20	—	От +21 до +25	—

Продолжение табл. Б

Климатический район	Климатический подрайон	Средняя месячная температура воздуха в январе в *град*	Средняя скорость ветра за три зимних месяца в *м/сек*	Средняя месячная температура воздуха в июле в *град*	Средняя месячная относительная влажность воздуха в июле в %
III	III Б	От —5 до +2. В горных местностях от —4 до +2	—	От +21 до +25. В горных местностях от +12 до +25	—
	III В	От —5 до —14	—	От +21 до +27	—
IV	IV А	От —4 до +2	—	От +31 и выше	30 и менее в 13 *ч*
	IV Б	От +2 до +6	—	От +22 до +25	65 и более в 13 *ч*
				или	
				от +25 до +28	50 и более в 13 *ч*
	IV В	От —5 до +2	—	От +25 до +27	Более 30 в 13 *ч*
		От —12 до +2	—	От +27 до +31	30 и менее в 13 *ч*

Примечание. Отсутствие климатического показателя в табл. Б означает, что этот показатель не учитывается при определении типологических требований.

ТЕМПЕРАТУРА

Наименование пунктов	Температура воздуха средняя по месяцам										
	I	II	III	IV	V	VI	VII	VIII	IX	X	XI
1	2	3	4	5	6	7	8	9	10	11	12
РСФСР											
Алтайский											
Алейск	—17,4	—16,9	—10,6	1,2	11,5	17,8	19,7	17.4	11,2	2,6	—7,9
Барнаул	—17,7	—16,4	— 9,7	1,2	11	17,6	19,6	17	10,7	2,3	—7,9
Беля	—8,1	—7,1	— 2,3	3,8	9,5	14,7	17,1	15,4	11,5	4,1	—3,6
Бийск	—16,8	—15,8	— 9,2	1,7	11,1	17,3	19,4	17,2	11,2	3	—7,5
Горно-Алтайск	—15,4	—14,6	— 8,8	1,1	10,6	15,6	18	15,5	10	2,6	—7,9
Змеиногорск	—15,1	—14,3	— 8,6	2,2	11,3	16,9	19,1	17	11,5	3	—6,7
Камень-на-Оби	—19,2	—18	—11,5	0	10,8	17,3	19,2	16,7	10,6	1,9	—8,6
Катанда	—22,6	—20,2	—10,8	1,2	8,8	13,8	15,8	13,6	7,9	—0,3	—12
Кош-Агач	—31,7	—30,6	—19,8	—2,8	5,9	11,9	14,4	12,2	5,1	—4,6	—18
Онгудай	—20,8	—19,3	— 9,4	2,3	9,4	14,2	16,6	14	8,1	0,3	—11
Родино	—18,1	—17,1	—11,1	1,3	12	18,2	20,2	17,6	11,6	2,8	—7,7
Рубцовск	—17,7	—17,1	—10,4	2	12,3	18,4	20,3	18,1	11,6	3	—7,2
Славгород	—18,5	—17,8	—12,3	0,3	12	18,3	20,8	18,1	11,6	2,6	—8
Тогул	—16,7	—14,2	— 8,8	0,4	9,7	16,4	18,8	16,2	10	1,7	—8,5
Амурская											
Белогорск	—28,6	—22,3	—12,2	1,2	10,1	17,1	20,7	18,6	11,2	0,4	—14,1
Благовещенск	—24,2	—18,5	— 9,5	2,4	19,8	17,5	21,5	19,2	12,2	1,9	—11,3
Бысса	—31,2	—23,8	—13,9	—0,9	8,3	15	18,3	16,1	9,2	—1,6	—16,4
Гош	—31,1	—24,5	—14,1	—0,2	9	15,7	19,1	16,8	9,7	—0,8	—15,4
Дамбуки	—31,4	—24,8	—15,6	—2,7	6,7	13,6	17,6	15,2	8	—3,5	—18,3
Джалинда	—28,2	—21,8	—12,5	—0,8	8,1	15	19	16,2	9,1	—2,1	—17,1
Ерофей Павлович	—28,2	—22,6	—14	—2,2	7	14,2	17,8	14,7	7,8	—3,8	—17,9
Завитинск	—27,7	—21,4	—11,9	1	9,4	16,4	20,3	18	11	0,4	—13,3
Зея (по Пикану)	—30,4	—23,7	—13,8	—0,8	7,8	14,8	18,2	15,8	8,7	—2,6	—17,2
Локшак	—28,6	—23,1	—14,3	—3,5	6,1	12,8	16,5	14,5	7,3	—4,7	—19,4
Магдагачи	—26,6	—20,3	—11,6	—0,3	8,4	15,1	18,9	16,2	9,2	—2	—16,1
Сковородино	—28,7	—22,6	—13,9	—1,8	7,1	14,1	17,9	14,9	7,7	—3,7	—17,8
Средняя Нюкжа	— 34,4	—28,4	—19	—5,9	4,8	12,3	16,5	13	5,8	—6,3	—22,4
Талдан	—25,6	—20,6	—12,2	—1,1	7,6	14,6	18,6	15,6	8,4	—3	—16,3
Тыган-Уркан	—26,7	—21,6	—13,5	—2	6,9	14,2	17,6	14,8	7,6	—3,4	—17

[1] Указанная в графе 16 температура ниже абсолютной максимальной температуры воздуха на 1,6—2,5°С.

Таблица 1

ВОЗДУХА

в *град*

XII	за год	абсолютная минимальная	максимальная[1]	средняя в 13 *ч* самого холодного месяца	средняя в 13 *ч* самого жаркого месяца	расчетная для проектирования: массивных ограждающих конструкций и отопления (средняя наиболее холодной пятидневки)	расчетная для проектирования: легких ограждающих конструкций (средняя наиболее холодных суток)	расчетная для проектирования: вентиляции	Отопительный период: продолжительность в сутках	Отопительный период: средняя температура в *град*	Продолжительность периода со средними суточными температурами ≤0° в сутках
13	14	15	16	17	18	19	20	21	22	23	24
край											
—14,8	1,1	—49	37	—15,3	24,4	—37	—39	—23	223	—8,4	173
—15,1	1	—52	35	—15	24	—38	—40	—23	224	—8,1	172
— 7,8	3,9	—32	34	— 7,2	19,8	—24	—24	—12	221	—7,7	144
—14,2	1,4	—47	36	—14,2	24,2	—37	—39	—22	—	—	170
—13.5	1,1	—49	39	—12,1	23,9	—35	—37	—20	—	—	170
—12,6	2	—49	37	—12,6	24	—35	—37	—20	220	—6,8	171
—16,4	0,2	—50	35	—17,8	23,3	—39	—42	—25	226	—9,1	176
—18,9	—2	—55	34	—19	22,3	—40	—40	—25	—	—	177
—28,1	—7,2	—60	31	—26,7	19,2	—50	—51	—33	—	—	206
—17,4	—1,1	—52	36	—17,1	23,1	—38	—38	—26	—	—	170
—15,3	1,2	—49	39	—15,4	24,7	—38	—40	—23	—	—	171
—14,5	1,6	—49	40	—15,1	25,2	—38	—40	—23	218	—8,3	169
—16,1	0,9	—47	38	—16,9	25	—38	—41	—24	219	—9,3	174
—15	0,8	—48	34	—15,3	23,4	—36	—39	—22	—	—	176
область											
—25,6	—2	—50	39	—23,4	25,4	—40	—42	—32	226	—13,2	178
—21,7	0	—45	40	—19,8	26	—35	—37	—27	221	—10,7	171
—28,1	—4,1	—52	38	—24,2	24,8	—43	—45	—35	—	—	182
—28,1	—3,7	—52	38	—24,2	24,8	—43	—45	—35	—	—	182
—28,7	—5,3	—54	34	—25,9	23,3	—43	—45	—35	—	—	193
—26,9	—3,5	—50	35	—23,9	24,2	—39	—42	—31	—	—	188
—27	—4,5	—56	34	—21,2	23,7	—39	—42	—31	248	—13,3	197
—21,7	—1,9	—50	38	—23,2	25,2	—39	—41	—31	—	—	177
—27,8	—4,2	—52	33	—24,2	24,2	—42	—44	—34	—	—	190
—27,7	—5,3	—49	34	—25	22,4	—40	—42	—32	—	—	201
—25,2	—2,9	—49	34	—21,4	24,1	—38	—40	—29	—	—	188
—27,4	—4,5	—52	33	—23	23,9	—40	—42	—32	254	—13	195
—33,4	—8,1	—60	34	—29,3	22,7	—46	—49	—38	—	—	208
—24,2	—3,2	—49	33	—21	23,8	—36	—38	—28	—	—	191
—24,8	—4	—50	33	—21,2	23,6	—38	—40	—30	—	—	193

Наименование пунктов	Температура воздуха средняя по месяцам										
	I	II	III	IV	V	VI	VII	VIII	IX	X	XI
1	2	3	4	5	6	7	8	9	10	11	12
Тындинский	—31,6	—25,5	—15,9	—4,7	4,9	12,5	16,4	13,6	6,2	—6	—21,1
Шимановск	—28,6	—22,4	—13,2	0,1	8,7	16,1	19,7	17,2	9,7	—1	—15,7
Экимчан	—34	—26,2	—16	—3,2	5,9	12,7	16,4	14,4	7,8	—3,2	—17,7
Архангельская											
Амдерма	—20,1	—18,7	—18	—12,4	—5,3	1,1	5,6	6	2,8	—3,6	—11,5
Архангельск	—12,6	—12,1	— 8	— 0,8	5,5	12,1	15,6	13,4	8	1,3	— 5,1
Вельск	—12,8	—11,6	— 6,3	2,2	9,1	14,4	17,3	14,4	8,5	1,8	— 4,7
Верхняя Тойма	—13,6	—12,6	— 7,9	0,9	7,8	13,2	16,6	13,6	7,8	0,9	— 5,9
Емца	—13,1	—12,1	— 7,3	0,7	6,9	12,9	16,1	13	7,4	0,8	— 5,4
Индига	—14	—14,4	—12,8	— 6,4	—1,1	4,8	9,2	9,1	6,2	—0,4	— 6
Канин Нос	— 8,5	— 9,2	— 8,9	— 5,2	—1,3	3,7	7,9	7,8	5,4	1,2	— 2,3
Котлас	—14,3	—12,9	— 7,6	1,6	8;5	14,3	17,4	14,5	8,4	1,4	— 5,7
Лешуконское	—15	—14,1	— 9,5	— 1,8	4,4	11,2	15,3	12,3	6,3	—0,5	— 7,4
Малые Кармакулы	—15	—14,5	—15,4	—10,8	—4,5	1,4	6,4	6,3	2,7	—2,7	— 9
Мезень	—14	—13,4	— 9,5	— 2,6	3,3	9,9	13,7	11,7	6,4	—0,4	— 6,7
Нарьян-Мар (по Оксино)	—17,3	—16,7	—14,2	— 7,2	—0,6	7,1	12	10,2	5,5	—1,7	— 9,2
Онега	—12	—11,6	— 7,3	0	6,4	12,4	15,9	13,5	8,1	1,7	— 4,3
Северный (остров Колгуев)	—10,3	—11,8	—11,5	— 7,1	2,4	2,2	6,2	7,1	4,7	—0,1	— 4,4
Хоседа-Хард	—19,6	—18,5	—16,1	— 9,2	—2,2	6,9	12,8	10	4,5	—3,6	—12,6
Астраханская											
Астрахань	— 6,9	— 5,8	0,2	9,3	17,7	22,5	25,1	23,3	17,1	9,9	2,3
Верхний Баскунчак	—10,4	— 9,4	— 2,1	8,7	17,4	22,4	25,2	23,4	16,2	8	0
Башкирская											
Бакалы	—14,8	—14,4	— 7,2	2,9	12,4	17,1	19,1	16,4	10,3	3,1	— 4,8
Бирск	—14,3	—13,6	— 7	2,8	12,2	17,1	19,2	16,8	10,9	3	— 5,3
Инзер	—16,9	—14	— 7	2,4	11	15,7	17,4	14,8	9	2,2	— 6,5
Мраково	—15,7	—14,3	— 8	2,9	12,4	17,1	19	16,2	10,4	3,1	— 5,1
Раевский	—15,4	—14,4	— 7,1	2,9	13,3	18,4	20,5	17,6	11,2	3,5	— 4,8
Стерлитамак	—15,4	—14,4	— 7,8	3,3	13,2	18,1	19,9	17,4	11,2	3,5	— 4,9
Туймазы	—15,2	—14,3	— 6,8	3,4	12,8	17,8	19,8	17,2	10,9	3,4	— 4,6
Уфа	—14,6	—13,5	— 7	3,3	12,6	17,5	19,4	17,1	11,1	3,1	— 5,3
Янаул	—15,1	—14,6	— 7,9	1,8	11,4	16,7	18,7	16,2	9,9	2,6	— 5,7

Продолжение табл. 1

в *град*											
				средняя в 13 *ч*		расчетная для проектирования			Отопительный период		Продолжительность периода со средними суточными температурами ⩽ 0° в сутках
XII	за год	абсолютная минимальная	максимальная	самого холодного месяца	самого жаркого месяца	массивных ограждающих конструкций и отопления (средняя наиболее холодной пятидневки)	легких ограждающих конструкций (средняя наиболее холодных суток)	вентиляции	продолжительность в сутках	средняя температура в *град*	
13	14	15	16	17	18	19	20	21	22	23	24
—29,8	—6,8	—55	34	—26,9	22,9	—43	—45	—35	—	—	206
—26,2	—3	—52	40	—21,8	24,8	—40	—42	—32	—	—	183
—30	—6,1	—53	38	—27,6	23,1	—46	—48	—38	—	—	197
область											
—17	—7,6	—45	—	—19,6	7,8	—37	—37	—26	365	—7,6	153
—10,2	—0,6	—45	33	—12,3	18,4	—32	—34	—17	254	—4,7	179
—10,4	—1,8	—47	34	—11,6	21	—29	—34	—17	239	—4,6	166
—11,7	0,8	—47	33	—12,7	20,2	—33	—35	—18	—	—	174
—10,6	0,8	—46	34	—12,4	19,5	—29	—34	—18	—	—	177
—11,8	—3,1	—43	28	—13,6	10,3	—30	—31	—19	—	—	222
— 6,5	—1,3	—32	27	— 9,2	9,1	—25	—25	—13	—	—	214
—11,7	—1,2	—47	34	—13,6	20,7	—31	—36	—19	238	—5,5	170
—13,3	—1	—49	33	—14,1	18,4	—35	—37	—20	—	—	194
—13	—5,7	—44	24	—14,8	7,3	—29	—32	—24	365	—5,7	252
—11,9	—1,1	—46	32	—13,7	16,6	—33	—36	—19	274	—5,5	199
—14,5	—3,9	—45	31	—17,2	14,6	—37	—39	—22	292	—7,4	224
— 9,4	—1,1	—43	34	—11,4	18,4	—28	—33	—17	251	—4,2	174
— 8,3	—3	—40	28	—11,5	8,1	—26	—28	—16	—	—	231
—17,5	—5,4	—54	31	—18,9	16,2	—40	—42	—25	—	—	233
область											
—3,5	9,3	—32	41	—4,9	29,3	—22	—27	—11	171	—2	112
—6,8	7,7	—37	44	—8,8	29,7	—26	—31	—15	180	—3,9	129
АССР											
—12	2,4	—46	39	—12,7	23,8	—31	—36	—20	—	—	162
—12	2,5	—44	38	—13,3	23,1	—31	—36	—19	218	—6,2	163
—13,6	1,2	—47	37	—13,9	22,7	—34	—39	—22	—	—	167
—12,9	2	—46	38	—13,5	24,2	—32	—38	—21	—	—	164
—11,8	2,8	—44	38	—13,1	25,5	—32	—37	—20	—	—	161
—12,9	2,6	—46	38	—13,9	24,6	—32	—37	—20	215	—6,7	161
—11,7	2,7	—44	38	—13,2	24,7	—32	—37	—20	—	—	160
—12	2,6	—42	37	—13,4	23,4	—31	—36	—19	218	—6,2	162
—12,3	1,8	—47	38	—13,4	23,7	—32	—37	—20	—	—	168

Наименование пунктов	Температура воздуха средняя по месяцам										
	I	II	III	IV	V	VI	VII	VIII	IX	X	XI
1	2	3	4	5	6	7	8	9	10	11	12
Белгородская											
Белгород	— 7,8	— 7,8	— 2,4	6,6	14,9	18	20,2	18,7	13	6,6	— 0,2
Новый Оскол	— 8,3	— 8,2	— 2,7	6,7	15,1	18,1	20,4	18,8	13,2	6,7	— 0,5
Брянская											
Брянск	— 7,7	— 7,3	— 2,5	5,2	13,3	17,4	18,3	17,4	12,1	5,7	— 0,3
Клинцы	— 8	— 7,8	— 2,9	5,2	13,6	16,8	18,4	17	12	5,8	— 0,4
Бурятская											
Баргузин	—26,7	—23,2	—11,5	—0,1	7,7	14,7	18,3	16	8,8	—0,3	—12,6
Кяхта	—22,7	—18,9	— 9,1	1,8	9,3	16,3	19,3	16,5	9,1	0,3	—10,1
Нижнеангарск	—22,3	—21,8	—14,4	—4	4	10,3	15,2	14,5	8,6	—0,4	—11,9
Новоселенгинск	—26,2	—22,2	— 9,7	1,8	9,2	16,6	19,8	16,8	9,4	0,3	—11,8
Романовка	—30,1	—25,3	—16,1	—3,3	5	12,4	15,9	12,6	5,8	—4,2	—17,8
Уакит	—29,1	—23,8	—16,5	—5,6	2,8	10,8	14,7	11,4	5,1	—6,5	—19,7
Улан-Удэ	—25,2	—21,5	—11	0,7	8,4	15,8	19,4	16,3	8,6	—0,4	—12,8
Харауз	—18,7	—17,7	—10,9	—1,9	4,8	11,3	14,9	14,4	9,1	1,5	— 7,6
Хоринск	—25,3	—21,1	—11,2	0,1	7,6	15,2	18,7	15,1	8,2	—1,6	—13,1
Владимирская											
Владимир	—11,3	—10,4	— 5,1	3,8	11,9	15,8	18	16,1	10,4	3,8	—2,8
Юрьев-Польский	—11,4	—11	— 5,7	3,5	11,8	15,8	18,2	16,2	10,4	3,8	—2,8
Волгоградская											
Волгоград	— 9,6	— 8,9	—2,6	8,2	17	21,4	24,2	22,7	15,9	8,2	0,2
Камышин	—11,6	—11,7	—5,4	5,8	15,1	19,5	22	20,1	13,7	5,8	— 2
Урюпинск	— 9,7	— 9,4	—3,5	6,7	15,5	19,1	21,6	19,7	13,7	6,6	— 0,8
Эльтон	—11,1	—10,6	—3,4	8,1	17	22,1	24,7	22,8	15,8	7,5	— 0,7
Вологодская											
Белозерск	—11,2	—11,3	—6,5	1,7	8,7	14,4	16,8	14,6	9,1	2,7	—3,2
Вологда	—11,7	—11	—6,2	2,4	9,8	14,5	17,1	14,6	9	2,7	—3,5
Вытегра	—10,8	—10,4	—6,1	1,9	8,7	13,7	17	14,6	9,2	2,9	—3
Тотьма	—13	—11,5	—6,2	2,6	8,5	14,4	17,4	14,5	8,6	1,9	—4,7
Череповец	—11,4	—10,7	—6	2,3	10,1	14,4	17,3	14,7	9,3	2,8	—3,4

Продолжение табл. 1

в *град*											
				средняя в 13 *ч*		расчетная для проектирования			Отопительный период		Продолжительность периода со средними суточными температурами ≤0° в сутках
XII	за год	абсолютная минимальная	максимальная	самого холодного месяца	самого жаркого месяца	массивных ограждающих конструкций и отопления (средняя наиболее холодной пятидневки)	легких ограждающих конструкций (средняя наиболее холодных суток)	вентиляции	продолжительность в сутках	средняя температура в *град*	
13	14	15	16	17	18	19	20	21	22	23	24
область											
—5,8	6,2	—37	40	—6,5	24,8	—23	—28	—12	191	—2,5	129
—6,2	6,1	—37	41	—6,8	25,6	—24	—29	—12	198	—2,8	131
область											
—5,7	5,5	—40	37	—7,1	22,5	—23	—28	—12	196	—2,2	133
—5,7	5,3	—39	37	—6,7	22,3	—24	—29	—12	195	—2,6	136
АССР											
—22,4	—2,6	—52	36	—23,5	22,4	—42	—45	—30	241	—11,3	183
—18	—0,5	—46	38	—18	23,9	—37	—40	—25	231	—9,5	174
—17,2	—3,3	—47	—	—20,2	18,3	—33	—40	—25	—	—	185
—22,9	—1,6	—52	38	—21,4	24,5	—41	—44	—29	—	—	174
—28,1	—6,1	—55	35	—23,9	21,8	—41	—44	—33	—	—	200
—28,4	—7,1	—54	33	—26,8	19,5	—40	—48	—32	—	—	213
—21,5	—1,9	—51	38	—21,4	24,1	—36	—38	—28	239	—10,8	181
—14,1	—1,2	—42	29	—15,6	16,2	—29	—31	—21	—	—	184
—22,4	—2,5	—52	38	—21,7	24	—36	—38	—28	—	—	189
область											
—8,9	3,4	—48	36	—10,1	22,1	—27	—32	—16	217	—4,5	154
—9	3,3	—46	36	—10,4	22,2	—27	—33	—16	220	—4,3	153
область											
—6,3	7,5	—35	41	—8,2	28,6	—25	—30	—14	178	—3,6	129
—8,6	5,2	—37	41	—9,7	26,6	—28	—33	—16	198	—4,8	144
—6,9	6	—38	40	—8,4	26,4	—25	—31	—14	193	—3,8	135
—7,5	7,1	—38	44	—9,4	29,5	—27	—32	—16	—	—	134
область											
— 9	2,2	—46	34	—10,5	19,8	—27	—32	—16	232	—4,2	161
— 9,2	2,4	—48	35	—10,8	20,8	—28	—33	—16	232	—4,2	160
— 8,3	2,4	—49	33	— 9,8	19,8	—27	—32	—15	—	—	161
—10,7	1,9	—45	35	—11,8	21,5	—29	—34	—18	236	—5,3	164
— 9,2	2,5	—49	34	—10,5	21,1	—27	—33	—16	232	—4,2	162

Наименование пунктов	Температура воздуха средняя по месяцам										
	I	II	III	IV	V	VI	VII	VIII	IX	X	XI
1	2	3	4	5	6	7	8	9	10	11	12
Воронежская											
Воронеж	— 9,6	— 9,6	—4,2	5,6	14,4	17,6	19,9	18,4	12,6	5,8	—1,2
Россошь	— 8,7	— 8,3	—3	6,9	15,5	18,8	21,2	19,6	13,5	7	—0,3
Горьковская											
Арзамас	—11,8	—11,4	—5,8	3,9	12,6	16,7	19	17	11,1	3,7	—3,2
Выкса	—11,2	—10,8	—5,4	4	12,6	16,7	18,8	16,7	10,9	4	—2,7
Горький	—12	—11,4	—6	3	11,6	15,8	18,1	16,2	10,4	3,2	—3,8
Дагестанская											
Ахты	—3	— 0,4	3,6	8,8	14,4	17,4	20,4	20	15,7	10,9	4,3
Ботлих	—2,9	0,2	4,3	9,9	15,8	18	20,7	20,7	16,3	11,5	4,7
Дербент	1,1	1,8	4,3	9,1	15,9	21,4	24,7	24,6	20,2	14,8	8,5
Кумух	—5,1	— 2,8	0,3	6,8	12	14,5	16,6	17,2	13,2	8,9	1,9
Махачкала	—0,8	0,1	3,5	9	16,1	21,2	24,5	24	19,2	13,7	6,9
Тлярата	—7,2	— 2,8	0,8	6,7	12,1	13,8	16,2	16,8	12,3	7,8	1,3
Хунзах	—5,9	— 3,3	0,6	5,9	11,3	13,5	15,8	16	12,1	7,9	1,7
Ивановская											
Иваново	—11,8	—10,8	— 5,7	3,5	11,7	15,6	18,4	16	9,9	3,3	—3,2
Юрьевец	—12,6	—11,6	— 6,1	2,8	11	15,2	18	15,7	9,8	2,8	—4
Иркутская											
Байкал	—16,2	—15,7	— 9,7	—0,7	5,3	10,4	13,2	14,3	9	1,9	— 6,9
Бодайбо	—33,3	—25,6	—15	—4	6	13,9	18	14,2	7,2	—2,6	—13,7
Братск	—23,8	—21,1	—11,6	—1	7,3	15	18,2	15,2	7,8	—1,4	—13
Дубровское	—28,3	—23,2	—13	—3,7	5,9	14,3	17,6	14	6,6	—2,9	—16,3
Ербогачен	—31,2	—25,6	—15,8	—5,4	4,8	14	17	13	5,6	—5	—21,6
Зима	—23,1	—19	—11	—0,2	7,5	14,2	17,6	14,6	7,9	—1,1	—12,9
Иркутск	—20,9	—18,5	—10	0,6	8,1	14,5	17,5	15	8	0,1	—10,7
Качуг	—28,1	—24,5	—14,3	—1,9	7,1	13,7	17,4	14,2	7	—2,4	—15,4
Киренск	—26,9	—22,4	—11,5	—2,1	6,8	15	18,8	15,2	7,2	—2,3	—14,8
Наканно	—36,4	—28,3	—18,4	—6,4	4,2	13,1	16,2	12,4	4,9	—6,8	—24,3
Невон	—25,6	—22,9	—13	—2,6	6,2	14,2	17,8	14,7	7,1	—2,4	—15,1
Непа	—28,9	—23,5	—13,6	—4,1	5,8	13,8	16,7	12,8	5,6	—3,9	—17,7
Нижнеудинск	—21,2	—18,4	— 9,6	0,7	7,8	14,6	17,6	15	8,1	0,1	—11

Продолжение табл. 1

в *град*											
				средняя в 13 *ч*		расчетная для проектирования			Отопительный период		Продолжительность периода со средними суточными температурами ≤0° в сутках
XII	за год	абсолютная минимальная	максимальная	самого холодного месяца	самого жаркого месяца	массивных ограждающих конструкций и отопления (средняя наиболее холодной пятидневки)	легких ограждающих конструкций (средняя наиболее холодных суток)	вентиляции	продолжительность в сутках	средняя температура в *град*	
13	14	15	16	17	18	19	20	21	22	23	24
область											
—7,3	5,2	—38	40	—8,4	24,1	—25	—30	—14	195	—3,7	141
—6,4	6,3	—37	41	—7,4	26	—24	—30	—13	193	—3	132
область											
—9,3	3,5	—43	36	—10,5	24	—28	—33	—16	215	—4,6	155
—8,8	3,7	—45	37	— 9,3	22,9	—27	—32	—16	215	—4,2	154
—9,9	2,9	—41	36	—11,2	21,6	—28	—33	—17	217	—4,9	159
АССР											
0	9,3	—23	39	1,8	24,8	—15	—18	— 6	166	0,9	64
0,7	9,9	—22	38	0,7	24,8	—15	—18	— 6	—	—	53
4,2	12,6	—17	34	2,9	26,6	—10	—13	— 2	145	3,5	0
—2,6	6,8	—23	36	—0,3	21,9	—17	—20	— 9	—	—	105
2,3	11,6	—25	36	0,7	27,3	—13	—20	— 4	152	2,4	43
—3,8	6,2	—26	34	—1,3	24,2	—20	—22	—11	—	—	108
—2,1	6,1	—26	35	—1,2	20,3	—18	—21	—10	—	—	107
область											
— 9,4	3,1	—46	38	—10,4	22,2	—28	—33	—16	223	—4,4	158
—10,2	2,6	—44	36	—11,8	21,3	—29	—34	—17	—	—	162
область											
—12,8	—0,7	—43	28	—13,6	16,7	—30	—33	—18	—	—	177
—29,5	—5,8	—60	37	—31,4	23,1	—45	—52	—37	253	—14,6	196
—22,2	—2,6	—58	35	—21,1	22,5	—44	—47	—30	—	—	190
—25,7	—4,6	—56	37	—26,5	23	—43	—52	—31	—	—	205
—29,9	—6,7	—60	35	—29	21,6	—50	—55	—35	—	—	205
—21,9	—2,4	—53	35	—20,5	22,4	—41	—46	—29	239	—10,3	183
—18,7	—1,2	—50	35	—17,1	22,6	—35	—38	—23	243	— 8,8	180
—25,8	—4,4	—58	33	—25,8	22,1	—39	—46	—31	—	—	193
—25,1	—3,6	—58	36	—24,7	23,5	—48	—50	—33	250	—12	195
—33,4	—8,6	—60	34	—34	21,1	—52	—56	—40	—	—	213
—24,8	—3,9	—61	33	—23,1	22,4	—46	—49	—32	—	—	199
—26,3	—3,3	—56	35	—26,4	21,9	—50	—53	—32	—	—	203
—19,4	—1,3	—50	36	—18	23	—41	—44	—27	243	— 8,8	177

Наименование пунктов	Температура воздуха средняя по месяцам										
	I	II	III	IV	V	VI	VII	VIII	IX	X	XI
1	2	3	4	5	6	7	8	9	10	11	12
Слюдянка	—17,2	—17,2	—10,2	—0,8	5,6	11,6	15,1	14,2	8,4	1,5	— 7,1
Тайшет	—19,2	—16,8	— 8,6	—0,2	8	15,6	18,8	15,5	8,6	—0,1	—10,3
Тулун	—21,8	—18,8	—10,8	—0,8	6,8	13,6	16,8	13,8	7	—1,4	—12,5
Усолье-Сибирское	—23,4	—21,1	—10,7	0,4	8,6	15,5	18,5	15,8	8,7	0,2	—11,4
Усть-Кут	—25,2	—22,1	—12,3	—2,3	5,8	13,6	17,7	14,3	6,6	—2,3	—14,9
Усть-Ордынский	—24,9	—22,7	—14,2	—1,1	7,3	14,4	17,7	14,8	7,2	—2,1	—14,1
Черемхово	—22,4	—19,9	—11,4	0	7,8	14,6	18	14,9	7,5	—1,4	—12,3
Кабардино-Балкарская											
Нальчик	— 4,3	—3,4	1,5	8,6	14,6	18,4	21,1	20,4	15,5	10	3
Калининградская											
Калининград	— 2,7	—2,1	0,8	6,2	11,8	15	17,3	16,4	12,9	7,7	2,6
Черняховск	— 3,5	—2,9	0,5	6,4	12,9	15,8	17,9	16,6	12,8	7,3	2,2
Калининская											
Бежецк	—10,4	—9,7	—5,3	3,3	11,2	14,9	17,9	15,3	9,9	3,6	—2,7
Вышний Волочек	— 9,5	—9	—4,5	3,4	11,2	14,8	17,4	15,1	10	3,8	—2,2
Калинин	— 9,8	—9,2	—4,6	3,8	11,7	15,4	17,8	15,6	10,4	4	—2
Ржев	— 9,6	—9	—4,6	3,6	11,4	15	17,4	15,5	10,2	4,1	—2
Калмыцкая											
Элиста (по Степному)	—6,6	—6,1	—0,2	8,6	16,8	21	23,8	22,7	16	9,2	—2
Калужская											
Жиздра	—9	—8,5	—3,6	4,6	13	16,4	18,3	16,4	11	5,1	—1
Калуга	—9,4	—9	—3,6	4,4	12,6	16,2	18,1	16,3	11	4,8	—1,6
Камчатская											
Верхнее Пенжино	—33,1	—27,1	—23	—13,8	0,3	9,0	12,9	10	2,3	—11	—23,1
Ключи	—17	—15,2	—10,3	— 2,8	4,3	10,6	14,6	13,6	8,8	1,6	— 7,4
Пенжино	—26,4	—22,6	—21,4	—11,8	0,9	10,2	13,8	10,6	4,3	—7,9	—17,4
Петропавловск-Камчатский	— 8,3	— 8,7	— 5,3	— 0,6	3,9	8,7	12,8	13,5	10,4	4,9	— 1,6
Тиличики	—13,7	—14,3	—11,8	— 5,1	1,8	7,6	11,5	12	7,6	—1,2	— 7,7
Усть-Большерецк	—12,2	—12,6	— 8,2	— 2,5	2,2	6,3	9,6	11,4	9,6	4,3	— 2,7

Продолжение табл. 1

в *град*

XII	за год	абсолютная минимальная	максимальная	средняя в 13 *ч* самого холодного месяца	средняя в 13 *ч* самого жаркого месяца	расчетная для проектирования: массивных ограждающих конструкций и отопления (средняя наиболее холодной пятидневки)	расчетная для проектирования: легких ограждающих конструкций (средняя наиболее холодных суток)	расчетная для проектирования: вентиляции	Отопительный период: продолжительность в сутках	Отопительный период: средняя температура в *град*	Продолжительность периода со средними суточными температурами ≤0° в сутках
13	14	15	16	17	18	19	20	21	22	23	24
—13,1	—0,8	—36	30	—12,7	16,8	—31	—34	—19	253	— 6,7	179
—18	—0,5	—50	36	—16,9	22,8	—39	—42	—25	241	— 8,4	182
—20,9	—2,4	—54	34	—17,4	22,2	—39	—45	—28	258	— 9,3	189
—19,9	—1,6	—52	35	—19,4	23,1	—41	—41	—29	239	—10,3	180
—24,5	—3,8	—59	36	—21,2	22,8	—43	—48	—31	—	—	196
—22,4	—3,3	—55	34	—21,9	22,3	—40	—43	—28	—	—	193
—20,2	—2,1	—52	34	—18,9	21,9	—40	—40	—28	243	— 8,8	186
АССР											
—1,6	8,6	—31	38	—1,9	25,1	—16	—19	—8	169	0,1	98
область											
—1	7,1	—33	37	—1,8	20,3	—18	—23	—6	194	0,9	96
—1,8	7	—34	36	—2,7	21,7	—19	—23	—7	196	0,4	104
область											
—8,1	3,3	—52	34	—9,6	21,6	—26	—31	—15	223	—3,7	157
—7,4	3,6	—48	34	—8,6	20,8	—25	—30	—14	218	—3,3	152
—7,5	3,8	—50	37	—8,4	21,7	—25	—31	—14	218	—3,3	151
—7,3	3,7	—47	35	—8,4	21,8	—25	—30	—14	218	—3,3	152
АССР											
—3,6	8,6	—34	43	—5,6	28,6	—22	—27	—10	175	—1,5	115
область											
—6,4	4,7	—45	36	—7,3	22,4	—25	—30	—13	—	—	143
—7,1	4,4	—46	37	—8,2	22,4	—25	—30	—13	215	—3,5	150
область											
—27,5	—10,3	—62	33	—31,7	16,8	—45	—47	—37	—	—	236
—14,6	— 1,2	—49	29	—	17,6	—34	—39	—22	—	—	186
—22,3	— 7,5	—55	31	—25	17,4	—37	—40	—33	—	—	226
— 6,1	2	—34	31	— 6,9	15,8	—21	—24	—13	257	—2,1	162
—12,2	— 2,1	—38	26	—12,8	13,8	—24	—31	—19	—	—	208
— 9,1	— 0,3	—42	24	—10,3	12,6	—22	—24	—14	278	—3,6	176

Наименование пунктов	Температура воздуха средняя по месяцам										
	I	II	III	IV	V	VI	VII	VIII	IX	X	XI
1	2	3	4	5	6	7	8	9	10	11	12
Усть-Камчатск	—12,6	—12,8	— 9,9	—3,8	1,6	6,8	11,2	12,2	9,1	2,6	— 4,4
Усть-Хайрюзово	—14,9	—15,4	—11,4	—4,3	2,7	7,2	10,8	11,8	8,4	1,5	— 5,4
Эссо	—20,4	—18,6	—12,9	—4,5	3,4	9	13,4	11,3	6,3	—2	—11
Карельская											
Кемь	—10,7	—10,9	—7,4	—0,8	4,8	10,5	14,3	12,3	7,5	1,5	—4
Медвежьегорск	—11,5	—11,8	—7,2	—0,1	6,4	12,7	16,4	13,8	8,4	2	—3,5
Паданы	—10,9	—11,1	—7	—0,1	6	11,8	15,5	13,3	8,3	2,3	—3,5
Петрозаводск	— 9,7	— 9,9	—5,8	—1,3	7,7	13,3	16,6	14,3	9,1	3,2	—2,2
Пудож	—11,6	—11	—6,3	—1,7	8,8	14	17,1	14,2	8,7	2,4	—3,3
Реболы	—11,1	—11,6	—7,2	—0,5	6,1	12,2	16,1	13,3	8	1,7	—3,9
Суоярви	—10,5	—11	—6,5	—0,7	6,9	12,8	15,9	13,7	8,6	2,2	—3,4
Кемеровская											
Андобинский Прииск	—19,6	—18,9	—10,3	— 1,3	7,8	14,8	17,1	14,5	8,5	0,6	—10,4
Гурьевск	—17,8	—15,8	— 9,5	— 1	9,6	16,1	18,7	15,8	9,5	1,4	— 8,5
Кемерово (по Топкам)	—18,8	—16,1	—10,5	0,9	8,1	15,3	17,9	15,3	9,1	0,4	—10,2
Киселевск	—17,7	—15,6	— 9,3	0,4	9,1	15,8	18,3	15,8	9,6	1,6	— 8,9
Кондома	—19	—15,2	— 8,7	0,1	8,8	15	17,2	14,7	8,6	0,9	— 9
Ленинск-Кузнецкий	—18	—16,1	— 9,8	—0,1	9,2	16	18,6	15,9	9,5	1,3	— 8,8
Мариинск	—18,1	—16	— 9,5	0,1	8,6	15,6	18,4	15,4	9,1	0,6	— 9,3
Новокузнецк	—17,4	—16	— 8,8	1,3	10	16,9	19,4	16,7	10,6	2,3	— 7,8
Тайга	—19,1	—16,5	—10,3	—0,9	7,8	15	17,7	14,6	8,5	—0,1	—10,4
Тисуль	—17,1	—15,6	— 8,8	0,5	8,8	15,9	18,4	15,5	9,3	0,7	— 8,9
Центральный	—18,2	—15,7	—10,5	—1,4	5,9	14	16,6	13,6	6,9	—1,5	—10,6
Кировская											
Вятские Поляны	—14	—13,2	—7,3	2,9	12,3	17,1	19,2	16,9	10,6	3,2	—4,7
Киров	—14,4	—13	—7,1	1,9	9,9	15,1	18	15,1	8,8	1,5	—6,1
Омутнинск	—16	—13,7	—8	0,9	8 9	14,5	16,9	14,8	8,4	1,1	—6,9
Опарино	—14,7	—12,9	—7,3	2,1	8,9	14,3	17,3	14	8	0,9	—6,4
Коми											
Вендига	—15,8	—14,4	—9,1	—0,4	6	12,6	15,9	12,8	6,9	—0,2	—7,4
Сыктывкар	—15,2	—13,8	—7,8	1,1	7,7	13,8	16,6	13,8	7,8	0,3	—7,2

Продолжение табл. 1

в *град*

XII	за год	абсолютная минимальная	максимальная	средняя в 13 ч: самого холодного месяца	средняя в 13 ч: самого жаркого месяца	расчетная для проектирования: массивных ограждающих конструкций и отопления (средняя наиболее холодной пятидневки)	расчетная для проектирования: легких ограждающих конструкций (средняя наиболее холодных суток)	расчетная для проектирования: вентиляции	Отопительный период: продолжительность в сутках	Отопительный период: средняя температура в *град*	Продолжительность периода со средними суточными температурами ≤0° в сутках
13	14	15	16	17	18	19	20	21	22	23	24
—10,6	—0,9	—45	28	—11,4	14,2	—26	—29	—17	277	—4,6	189
—11,5	—1,7	—45	25	—12,7	14	—25	—27	—17	—	—	191
—18,3	—3,7	—	—	—15,4	17,2	—31	—33	—26	—	—	199
АССР											
— 8,1	0,8	—41	32	—10,2	16,8	—27	—32	—15	261	—3,6	181
— 8,3	1,5	—44	32	—10,6	19,4	—28	—33	—16	251	—4,0	175
— 8,3	1,4	—46	32	—10,3	17,7	—28	—32	—16	—	—	173
— 7	2,6	—40	33	— 9	19,2	—26	—31	—14	237	—2,9	159
— 8,5	2,2	—44	34	—10,6	20,6	—28	—33	—16	236	—4,0	165
— 8,6	1,2	—48	32	—10,5	18,5	—28	—33	—16	—	—	177
— 8,1	1,8	—44	—	—	21,4	—27	—32	—15	245	—3,8	171
область											
—17,4	—1	—50	35	—15,1	23,2	—40	—42	—25	—	—	174
—15,8	0,4	—51	37	—15,4	23,3	—38	—40	—23	—	—	174
—16,4	—0,6	—51	34	—17,1	21,8	—39	—41	—25	239	—8,6	182
—15,6	0,3	—50	36	—15,9	23,1	—38	—40	—23	—	—	177
—17,1	—0,3	—52	36	—15	22,9	—39	—41	—24	—	—	180
—15,4	0,2	—55	36	—16,2	23,3	—38	—40	—23	227	—7,7	178
—16,1	—0,1	—55	37	—14,7	23,2	—39	—40	—23	236	—8,1	180
—15,4	1	—52	36	—15,1	24,1	—37	—39	—23	230	—7,4	172
—17,4	—0,9	—53	36	—17	21,4	—39	—41	—24	239	—8,6	183
—15,1	—0,3	—58	37	—14,2	22,8	—37	—39	—22	—	—	179
—16,4	—1,4	—	34	—15,4	20,4	—38	—40	—23	—	—	192
область											
—11,7	2,6	—47	38	—12,9	23,4	—30	—36	—19	218	—6	163
—12,3	1,4	—45	36	—13,6	21,8	—31	—36	—19	231	—5,9	169
—13,4	0,6	—48	35	—14,2	20,7	—33	—38	—21	238	—6,4	174
—12,2	1	—47	35	—13,8	21,2	—31	—36	—20	—	—	172
АССР											
—14	—0,6	—51	34	—14,6	19,6	—35	—38	—21	—	—	185
—13,6	0,3	—45	34	—14,6	19,9	—32	—37	—20	245	—6,1	176

Наименование пунктов	Температура воздуха средняя по месяцам										
	I	II	III	IV	V	VI	VII	VIII	IX	X	XI
1	2	3	4	5	6	7	8	9	10	11	12
Троицко-Печорск . .	—18,2	—16	— 9,8	— 0,7	5,7	9,4	13,5	11,2	5,6	—2,2	— 9,7
Усть-Воркута	—20,6	—19	—17,4	—10,8	—3,1	6	12,4	9,7	4,3	—4,2	—14
Усть-Кулом	—16,3	—14,6	— 8,3	0,8	7,4	13,8	16,1	13,6	7,8	0	— 7,9
Усть-Уса	—18,8	—17,1	—13	— 5,1	1,1	13,6	16,1	13,1	7,1	—0,7	— 9,7
Усть-Цильма	—17,4	—15,6	—11	— 3	3	10,2	14,1	11,7	6,1	—1,4	— 9,2
Усть-Щугор	—19,7	—17,5	—11,9	— 2,8	3,8	8,9	13,8	11,3	5,7	—2,3	—10,6
Ухта	—17,6	—16	—10,3	— 1	5,5	13,6	16	13,6	7,7	0	— 8,1
Якша	—18,5	—16,5	—10	— 0,3	6,6	13	16,1	13	6,9	—1	— 9,6
Костромская											
Вохма	—14,2	—12,9	—7	2,3	9,6	14,9	17,6	14,9	8,7	1,6	—3,7
Кострома	—11,7	—11	—5,8	2,9	10,9	15,2	17,6	15,4	9,6	3	—3,4
Солигалич	—13	—11,9	—6,6	2,2	9,6	14,4	17	14,2	8,5	2	—4,6
Шарья	—13,3	—12,2	—6,2	3	10,4	15,2	17,9	15	8,9	2,4	—4,8
Краснодарский											
Ейск	—4,1	—4	1,2	9,1	16,5	20,7	23,7	22,8	17,2	10,9	3,7
Краснодар	—2,3	—1	4,7	10,6	16,7	20,4	23,4	22,8	17,5	12	5,1
Майкоп	—1,6	—0,2	5	10,6	15,9	19,2	22,2	21,8	17	12,1	5,6
Новороссийск	2,5	2,6	6,1	10,6	15,9	20,2	23,6	23,7	19,2	14,7	8,6
Сочи	4,7	5,1	7,7	11	15,5	19,6	22,4	22,6	18,9	14,9	10,2
Тихорецк	—4,2	—3	2,6	9,9	16,5	19,9	23,2	22,5	16,8	11	3,9
Туапсе	4,3	4,6	7,6	11,3	16,2	20,1	23	23,4	19,6	15,5	10,2
Красноярский											
Абакан	—20	—20,4	—11,9	1,9	10,2	16,7	19,4	16,4	9,4	0,4	— 9,4
Ачинск	—17,4	—15,6	— 9,4	— 0,2	8,2	15,1	18	15,1	8,7	0,4	— 9,4
Байкит	—29,2	—26,3	—14,9	— 4,8	3,7	12,2	16	12,6	5,1	— 6	—21,5
Боготол	—17,8	—15,4	— 9,6	— 0,7	7,6	15,6	18,2	15,2	8,6	0,2	—10,2
Ванавара	—26,9	—24,4	—14,3	— 4,1	4,7	13,4	16,6	13	5,4	— 5,3	—20,2
Верхнеимбатское . .	—25,2	—21,9	—14,3	— 6,3	1,2	11,3	16,3	13,4	6,5	— 3,8	—17
Волочанка	—32,1	—28,8	—26,1	—16,9	— 6,2	4,3	11,9	9,6	2,1	—11,2	—26,7
Диксон (остров) . . .	—27,5	—25,9	—25	—18,1	— 8,2	— 1	3,6	4,8	0,8	— 7,2	—19,2
Дудинка	—29,5	—25,7	—22,5	—16	— 6,4	3,8	12	10,4	3,2	— 8,4	—21,8
Енисейск	—22	—19,3	—10,9	— 1,8	6,5	14,4	17,8	14,7	7,9	— 0,9	—12,1
Ессей	—37,2	—33,2	—26,8	—15,6	— 4,8	4,6	13,3	10,2	2,1	—11,6	—30,6

Продолжение табл. 1

в *град*											
				средняя в 13 *ч*		расчетная для проектирования			Отопительный период		Продолжительность периода со средними суточными температурами ≤0° в сутках
XII	за год	абсолютная минимальная	максимальная	самого холодного месяца	самого жаркого месяца	массивных ограждающих конструкций и отопления (средняя наиболее холодной пятидневки)	легких ограждающих конструкций (средняя наиболее холодных суток)	вентиляции	продолжительность в сутках	средняя температура в *град*	
13	14	15	16	17	18	19	20	21	22	23	24
—16,1	— 3,2	—51	33	—17	19,3	—38	—40	—23	—	—	188
—19,1	— 6,3	—54	31	—20,2	15,6	—38	—43	—26	305	—9,7	237
—14,3	— 0,1	—48	34	—15,4	19,9	—36	—38	—21	—	—	179
—16,6	— 1,3	—53	31	—18,5	16,4	—39	—41	—24	280	—8,1	216
—15	— 2,3	—52	33	—17	16,8	—37	—39	—23	—	—	202
—16,9	— 3,6	—55	32	—18,7	18,3	—40	—42	—25	—	—	200
—14,5	— 0.2	—52	33	—16,4	19,2	—37	—40	—23	259	—7,2	191
—16,2	— 1,4	—54	34	—16,5	19,9	—38	—41	—24	—	—	185
область											
—11,8	1,5	—45	35	—13,3	21,6	—31	—36	—19	—	—	167
— 9,5	2,8	—46	36	—10,8	21,3	—28	—33	—16	226	—4,4	158
—10,4	1,8	—53	34	—11,9	20,8	—29	—34	—18	236	—5	166
—11	2,1	—44	35	—11,8	21,8	—30	—35	—18	229	—5	163
край											
— 1,4	9,7	—31	39	— 3,2	26,4	—19	—24	— 8	167	—0,1	98
0,5	10,9	—36	40	0,3	28,6	—17	—22	— 6	149	1,3	64
0,9	10,7	—34	40	1,5	27,1	—16	—16	— 5	146	1,9	54
4,8	12,7	—24	37	4	27	—12	—17	— 4	125	4,1	0
7	13,3	—13	35	7,8	25,7	— 2	— 9	0	88	6,2	0
— 1,2	9,8	—34	41	— 2	28	—19	—24	— 8	163	0,2	91
6,6	13,5	—19	36	6,8	26,8	— 3	— 9	— 2	105	5,3	0
край											
—18,6	— 0,4	—50	38	—15,5	23,8	—40	—42	—26	230	— 7,1	175
—15,9	— 0,2	—60	37	—15,6	22,6	—37	—39	—23	240	— 7	182
—29,1	— 6,9	—62	36	—27,6	22,3	—47	—53	—36	—	—	214
—16,2	— 0,4	—53	37	—16,2	22	—38	—40	—23	244	— 7,8	184
—27,7	— 4,8	—63	36	—25,7	22,2	—49	—50	—33	—	—	213
—21,8	— 5,4	—57	33	—24,6	19,4	—43	—48	—31	—	—	218
—30,4	—12,5	—61	31	—31,7	14,6	—48	—51	—36	—	—	257
—24,3	—12,3	—52	20	—26	5,7	—43	—46	—34	365	—12,3	273
—26,9	—10,7	—57	30	—29,2	14,6	—45	—48	—36	310	—14,4	252
—20,9	— 2,2	—59	35	—20,2	22,3	—42	—45	—28	249	— 9,8	194
—38,9	—14	—69	31	—38,8	16	—54	—57	—41	—	—	252

Наименование пунктов	Температура воздуха средняя по месяцам										
	I	II	III	IV	V	VI	VII	VIII	IX	X	XI
1	2	3	4	5	6	7	8	9	10	11	12
Игарка	—29,6	—25,9	—20,3	—13	—3,4	7	14,4	11,8	4,3	—7	—20,9
Канск	—19,7	—18,3	—10	0,3	8,6	16	19,4	16	8,9	0,1	—10,4
Кежма	—25,4	—22,2	—12,8	—2,9	5,5	14,6	18,6	15	7,3	—2,4	—15,5
Кочумдек	—36,2	—30	—19,9	—7,8	0,8	9,8	14,8	11,4	3,9	—6,9	—23,3
Красноярск	—17,4	—16	—8	—1,6	9,5	16,7	19,9	16,6	9,9	1,6	— 8,3
Минусинск	—20,3	—19,9	—10,9	2,2	10,3	17,1	19,7	16,6	9,5	1	— 9
Прончищевой (бухта)	—32,7	—30,2	—27,7	—21,3	—10,4	—1,4	2,6	2,4	—1,8	—10,6	—23,7
Тура	—36,8	—29	—19,8	—8,2	3,8	12,2	15,8	12,2	5,1	—7	—24,5
Туруханск	—28,4	—23,8	—17,2	—9,6	—0,8	8,8	15,4	12,6	5,1	—6	—19,9
Хатанга	—34,9	—31,4	—29	—19,2	—7,2	3,9	11,8	9,1	1,7	—11,5	—28
Чадобец	—24,7	—20,8	—10,9	—2,1	6,1	14,8	19,1	15,8	8,3	—1,2	—13,7
Челюскин (мыс)	—31,1	—29,7	—28,5	—22,6	—11,2	—2,8	0,8	0,6	—2,9	—10,3	—22,6
Шира	—18,1	—17,5	—10,3	0,8	8,7	15,4	17,7	14,7	8,5	0,6	— 9,1
Куйбышевская											
Куйбышев	—13,4	—13	—6,8	4,2	13,9	18,6	20,6	18,8	12,3	4,5	—3,9
Сызрань	—12,9	—12,2	—6	4,8	14,4	18,9	21,4	19,2	12,6	5	—2,8
Курганская											
Курган	—17,9	—16,5	— 9,8	1,9	11,9	17,4	19,3	16,7	10,6	2,1	—7,2
Макушино	—18,3	—17	—10,8	1	11,1	17,1	18,4	16	10,3	1,8	—8
Шадринск	—16,3	—15	— 8,6	2,2	11,6	17,1	19	16,4	10,4	2,2	—6,7
Курская											
Касторное	— 9,8	—5,8	—4,4	5	13,8	17,2	19,6	18	12	5,5	—1,3
Курск	— 9	—8,6	—3,4	5,4	13,8	16,9	19	17,8	12,2	5,8	—1
г. Ленинград											
Ленинград	—7,5	—7,9	—4,1	2,9	9,6	14,5	17,7	15,7	10,7	4,7	—0,6
Ленинградская											
Выборг	—7,6	—8,4	—4,7	2	8,9	14,1	17,4	15,2	10,1	4,4	—0,7
Свирица	—9,3	—9,6	—5,8	1,9	8,9	13,7	16,8	14,9	9,9	3,8	—1,8
Тихвин	—9,2	—9,7	—5,2	2,7	10,1	14,3	16,9	14,6	9,3	3,5	—1,9

Продолжение табл. 1

в *град*

XII	за год	абсолютная минимальная	максимальная	средняя в 13 *ч* самого холодного месяца	средняя в 13 *ч* самого жаркого месяца	расчетная для проектирования: массивных ограждающих конструкций и отопления (средняя наиболее холодной пятидневки)	расчетная для проектирования: легких ограждающих конструкций (средняя наиболее холодных суток)	расчетная для проектирования: вентиляции	Отопительный период: продолжительность в сутках	Отопительный период: средняя температура в *град*	Продолжительность периода со средними суточными температурами ≤0° в сутках
13	14	15	16	17	18	19	20	21	22	23	24
—28,1	— 9,3	—63	31	—28,8	17	—48	—48	—36	292	—14,5	240
—18,2	— 0,6	—51	37	—18,1	23,8	—40	—42	—25	238	— 9	182
—24,6	— 3,7	—57	36	—23,5	23,4	—46	—49	—32	—	—	200
—34,5	— 9,8	—68	34	—35	19,3	—52	—56	—40	—	—	231
—15,9	— 0,8	—49	39	—15,8	24,2	—37	—39	—22	231	— 7,5	168
—17,8	— 0,1	—53	39	—16,9	24,3	—40	—43	—26	230	— 8,2	173
—28,5	—15,3	—	—	—31,2	3,6	—48	—52	—36	—	—	283
—34,4	— 9,2	—68	34	—35,9	19,9	—53	—56	—41	278	—15,4	222
—27,4	— 7,6	—61	33	—27,5	18,4	—47	—52	—35	—	—	229
—31,2	—13,8	—61	30	—35	13,3	—51	—54	—39	315	—17,5	258
—23	— 2,7	—56	37	—22,2	23,5	—45	—48	—31	—	—	194
—27,4	—15,6	—53	18	—29,2	1,6	—47	—50	—35	—	—	307
—16,2	— 0,4	—49	36	—16,3	21,5	—38	—40	—23	—	—	177
область											
—10,6	3,8	—43	37	—12,5	24,2	—29	—35	—18	208	—5,8	157
— 9,7	4,4	—43	40	—11,4	26,3	—29	—34	—18	205	—5,3	151
область											
—14,9	1,1	—46	39	—15,9	23,6	—35	—40	—23	222	—8,3	171
—15,4	0,5	—47	39	—16,5	22,4	—35	—40	—24	—	—	174
—14	1,5	—47	39	—14,4	23,3	—33	—38	—21	225	—7,6	168
область											
—7,2	4,9	—37	39	—8,5	24	—26	—31	—14	—	—	143
—6,5	5,2	—38	36	—7,8	23,4	—25	—30	—13	200	—3,1	136
—5,3	4,2	—36	32	—7	20,3	—24	—28	—12	223	—2	143
область											
—5,4	3,8	—	—	—	—	—24	—29	—12	228	—2,2	—
—6,9	3	—48	32	—8,5	19,9	—25	—30	—14	—	—	155
—6,7	3,2	—51	33	—6,2	20,9	—25	—30	—14	227	—3	152

Наименование пунктов	Температура воздуха средняя по месяцам										
	I	II	III	IV	V	VI	VII	VIII	IX	X	XI
1	2	3	4	5	6	7	8	9	10	11	12
Липецкая											
Елец	— 9,8	— 9,8	— 4,7	4,8	13,6	17,2	19,6	18	12,1	5,5	— 1,2
Липецк	—10	— 9,8	— 4,3	5,6	14,2	17,9	20,2	18,4	12,5	5,6	— 1,5
Магаданская											
Анадырь	—22,7	—21,6	—20,2	—13,3	—3,5	4,8	10,5	9,6	3,9	— 5	—14,2
Аркагала	—39.5	—34.2	—26,5	—13,8	0,6	10	13,4	9,8	1,8	—14,3	—29,2
Берелех	—41,4	—35,1	—28,4	—13,8	1	9,9	13,5	9,9	2,2	—13,8	—29,8
Биллингса (мыс)	—27,1	—27,7	—25,8	—17,7	—7,4	1,1	2,7	2,8	—0,7	— 8,8	—18,2
Вакханка	—35,8	—30,7	—23,8	—11,5	2,2	10	13,8	11	3,2	—10,8	—25,3
Валькаркай (мыс)	—27,7	—27,9	—25,6	—17,2	—7,1	1,9	3,3	2,6	—0,6	— 8,8	—17,9
Ванкарем	—25,1	—26	—24,8	—16,2	—7,1	1,8	5,1	4,5	1,2	— 5,7	—13,9
Гижига	—23,9	—23,2	—17,8	— 9,4	0	8,3	11,8	10,8	5,2	— 6,1	—16,6
Еропол	—34,2	—29,8	—24,8	—14,4	0	10,1	13,4	10	2,6	—11	—23
Илирней	—34,2	—32,2	—28,3	—17,7	—4,5	6,9	10,4	7,7	0,2	—12,5	—23,8
Кегали	—39,8	—35,7	—27,5	—12,6	—0,7	9,1	12,8	9,9	1,5	—11,6	—26,4
Кедон	—36,3	—32,2	—27,6	—15,2	—2,4	8,1	11,6	8,7	0,7	—13,8	—27,5
Коркодон	—39,7	—35,2	—26,3	—11,6	2,7	12,6	14,9	10,7	3,6	—11,4	—28,8
Креста (залив)	—20,1	—19,4	—19	—12,8	—3,5	3,3	8,2	8,3	3,4	— 3,2	—11,6
Лабазная	—37,4	—34,1	—26,6	—13,6	—1,9	7,4	10,6	8,7	0,8	—14,6	—30,6
Магадан (по бухте Нагаева)	—19,8	—18,1	—13	— 5,7	0,8	6	11,6	11,6	7,1	— 1,7	—11,7
Марково	—28,4	—25,4	—23,6	—14,3	—1,5	10,3	13,4	10,4	3,4	— 8,8	—19
Наварин (мыс)	—13,4	—13,4	—12,5	— 8,5	—1,6	2,6	6,6	8	5,7	— 0,6	— 6,4
Нерючи	—39,8	—32,8	—24,2	—11,5	1,8	10,3	14,4	10,9	3,8	—12,4	—27,6
Омолон	—40,8	—36,2	—28,2	—14,3	1,2	10,1	13,3	10	2,4	—11,8	—28,1
Омсукчан	—37,1	—31,7	—24,5	—11,5	0,6	8,7	12,9	10,8	3,6	—10,1	—26
Островное	—36,4	—33	—26,2	—13	— 0,5	11,7	13,3	8,8	1,5	—11,6	—25,3
Палатка	—25,8	—23,5	—17	— 7,9	2,4	8,4	13,4	11,7	4,9	— 5,8	—17,2
Певек	—27,1	—27,1	—24,4	—15,6	—4,2	6,1	7,5	6,6	1,7	— 7,4	—16,8
Пестрая Дресва	—23,3	—21,6	—15,1	— 6,9	0,9	6,9	12,2	12,1	6,6	— 3,2	—14,3
Рау-Чуа	—32	—30,9	—28	—20	— 8,2	3	4,5	3,5	0,1	— 9,6	—21,3
Сеймчан	—39,5	—34,5	—27,1	—11,9	2,1	12,7	15,5	11,8	3,9	—11,8	—27,5
Стрелка	—37,6	—33,2	—26,9	—13,8	1,2	12,4	15,3	11,9	4,1	—11,4	—27,6

Продолжение табл. 1

в град

XII	за год	абсолютная минимальная	максимальная	средняя в 13 *ч* самого холодного месяца	средняя в 13 *ч* самого жаркого месяца	расчетная для проектирования: массивных ограждающих конструкций и отопления (средняя наиболее холодной пятидневки)	расчетная для проектирования: легких ограждающих конструкций (средняя наиболее холодных суток)	расчетная для проектирования: вентиляции	Отопительный период: продолжительность в сутках	Отопительный период: средняя температура в *град*	Продолжительность периода со средними суточными температурами ≤0° в сутках
13	14	15	16	17	18	19	20	21	22	23	24
область											
— 7,5	4,8	—39	37	— 8,4	23	—26	—31	—14	206	—3,6	144
— 7,6	5,1	—37	39	— 8,4	24,4	—26	—31	—14	200	—3,8	141
область											
—20,9	— 7,7	—47	27	—22,6	12,1	—40	—40	—25	312	—10,7	238
—36,8	—13,2	—61	34	—37,6	18,4	—52	—54	—44	—	—	236
—38,1	—13,7	—65	34	—39,1	18,4	—54	—57	—46	—	—	233
—24,3	—12,6	—49	25	—27,2	3,6	—38	—46	—31	—	—	267
—33,8	—11	—58	32	—33,4	18,7	—48	—50	—40	—	—	226
—24,5	—12,5	—45	27	—27,5	4,7	—39	—46	—31	—	—	263
—21,9	—10,7	—46	23	—25,3	6,4	—37	—44	—29	365	—10,7	257
—21,9	— 6,9	—51	29	—23,1	13,9	—34	—37	—26	—	—	256
—31,4	—11	—62	31	—33,3	16,9	—46	—48	—38	—	—	235
—31,4	—13,3	—61	30	—33,5	13,3	—46	—48	—38	—	—	252
—34,9	—13,1	—67	31	—37,8	16,8	—52	—55	—44	—	—	241
—34,1	—13,3	—61	32	—34,7	15	—48	—51	—40	—	—	246
—37,6	—12,2	—62	35	—38,9	19,1	—52	—55	—44	—	—	225
—18,8	— 7,1	—47	22	—19,5	9,5	—30	—32	—22	332	—8,5	235
—35,9	—13,9	—62	32	—36,2	14,2	—50	—52	—42	—	—	246
—16,1	— 4,1	—48	25	—17,7	13,4	—30	—32	—22	285	— 9,6	207
—25,3	— 9,1	—60	29	—27	16,7	—46	—47	—31	286	—14,8	236
—11,3	— 3,7	—36	22	—13,4	8,9	—27	—30	—15	—	—	228
—36,8	—12	—62	32	—37,9	18,9	—52	—55	—44	—	—	227
—36,3	—13,2	—67	34	—39,3	17,4	—53	—56	—45	—	—	231
—33,9	—11,5	—64	32	—34,7	16,8	—49	—52	—41	—	—	228
—33,2	—12	—62	33	—36,3	16,8	—48	—56	—40	—	—	240
—22,9	— 6,8	—58	31	—20,9	18,1	—37	—39	—29	—	—	217
—24,2	—10,4	—46	27	—27	9	—38	—45	—30	—	—	245
—19,6	— 5,4	—42	28	—21,8	14	—34	—36	—26	—	—	217
—29,1	—14	—53	27	—31,3	4,9	—44	—51	—36	—	—	259
—36,3	—11,9	—64	33	—37,3	20	—52	—54	—44	277	—19,8	227
—35,6	—12,5	—63	32	—35,2	18,1	—50	—52	—42	—	—	225

Наименование пунктов	Температура воздуха средняя по месяцам										
	I	II	III	IV	V	VI	VII	VIII	IX	X	XI
1	2	3	4	5	6	7	8	9	10	11	12
Танюрер	—27	—25	—22,4	—14,4	—3,1	8,3	12,7	10,1	3,6	— 7,7	—17,8
Таскан	—39,9	—36,5	—29,9	—14,6	2,4	12,4	15,4	11,7	4	—12,4	—28,7
Угольная (бухта)	—16,8	—17,2	—16,2	—10,1	—2,5	4,8	11	9,4	5,2	— 2,6	— 8,8
Усть-Олой	—38,2	—34,7	—26,8	—13,7	0,2	11,6	13,7	9	2,5	—11,5	—26,6
Уэлен	—21,7	—21,5	—20,9	—13,7	—4,7	1,6	5,4	5	2,7	— 1,9	—10,1
Усть-Средникан	—38,4	—34,5	—27,1	—13,1	2,2	12,4	15,3	11,9	4,1	—11,4	—27,9
Уэлькаль	—20,7	—18,5	—18,1	—12,5	—3,8	2,3	7,5	7,9	3	— 4,1	—12,4
Шмидта (мыс)	—26,4	—27,3	—25,7	—17,6	—7,8	1,3	3,6	2,8	—0,3	— 7,7	—16,5
Марийская											
Йошкар-Ола	—13,6	—12,4	—6,2	3,6	11,6	16,4	19,1	16,6	10,4	3,2	—4,6
Мордовская											
Саранск	—11,7	—11,2	—5,7	—4,5	13,2	17,8	19,8	17,6	11,4	4,3	—3,2
Темников	—11,3	—10,6	—5	—4,3	13	17,5	19,6	17,5	11,1	4,4	—2,8
г. Москва											
Москва	—10,3	— 9,7	—5	3,7	11,7	15,4	17,8	15,8	10,4	4,1	—2,3
Московская											
Волоколамск	— 9,9	— 9,4	—4,7	3,5	11,3	14,8	17,6	15,2	10	4	—2,2
Коломна	—10,5	—10,1	—5	4	12,5	16,3	18,5	16,6	11,1	4,6	—2
Мурманская											
Ена	—14,2	—14,3	—10	—3	3,3	9,5	13,9	11	5,6	—0,8	—7
Кандалакша	—11,6	—12,3	— 8,3	—1,7	3,5	9,5	14	11,9	6,6	0,6	—5,3
Кировск	—11,8	—12,3	— 8,8	—3	1,9	7,9	12,9	10,3	4	—1,4	—7,2
Ковда	—11	—11,6	— 8,1	—1,9	3,1	9,2	13,9	12,1	7,3	1,5	—4,3
Краснощелье	—13,1	—13,7	—10,9	—4	2,1	8,9	13,1	10,5	5,4	—1	—6,3
Кузомень	—10,7	—11,7	— 9,1	—3,2	1,9	8,2	12,6	11,2	6,6	0,8	—4,5
Ловозеро	—13,6	—13,5	— 9,9	—3,7	1,9	8,1	12,6	10,3	5,1	—1,6	—7,2
Мончегорск	—13	—12,5	— 8,6	—1,6	3,4	9	13,5	11,2	6,1	—0,3	—6,6

Продолжение табл. 1

в *град*											
				средняя в 13 *ч*		расчетная для проектирования			Отопительный период		Продолжительность периода со средними суточными температурами ⩽0° в сутках
XII	за год	абсолютная минимальная	максимальная	самого холодного месяца	самого жаркого месяца	массивных ограждающих конструкций и отопления (средняя наиболее холодной пятидневки)	легких ограждающих конструкций (средняя наиболее холодных суток)	вентиляции	продолжительность в сутках	средняя температура в *град*	
13	14	15	16	17	18	19	20	21	22	23	24
—23,9	— 8,9	—54	27	—26,3	15,5	—45	—45	—30	—	—	237
—37,3	—12,8	—65	34	—39,4	19,7	—52	—55	—44	—	—	224
—14,4	— 4,8	—44	—	—16,7	13,2	—27	—34	—19	—	—	235
—35,1	—12,5	—61	33	—37,2	17,6	—51	—53	—42	—	—	234
—18,1	— 8,2	—45	18	—21,7	6,3	—36	—39	—24	365	— 8,2	244
—35,9	—11,9	—62	34	—37,9	19,3	—51	—53	—43	—	—	224
—17,8	— 7,3	—45	23	—20,5	9,2	—38	—38	—23	—	—	248
—23,4	—12,1	—47	24	—26,6	4,8	—38	—46	—30	—	—	266
АССР											
—11	2,8	—47	37	—12,3	23	—30	—35	—18	219	— 5,4	160
АССР											
—9,7	3,9	—44	37	—10,8	23,5	—28	—33	—16	210	—4,8	152
—9	4,1	—	37	— 9,2	28,2	—27	—32	—16	212	—4,2	149
—8	3,6	—42	35	— 9,3	21,4	—26	—31	—15	212	— 3,7	152
область											
— 7,8	3,5	—47	35	— 9,4	20,6	—26	—31	—14	219	— 3,4	150
— 8	4	—44	38	— 9,5	22,6	—26	—31	—15	212	— 3,7	150
область											
—12	— 1,5	—50	32	—12,4	16	—31	—36	—19	—	—	201
— 9,4	— 0,2	—43	30	—11,5	16,2	—28	—34	—17	275	— 4,1	188
—10,5	— 1,4	—41	31	—10,9	15,2	—28	—34	—17	282	— 4,7	207
— 8,4	— 0,2	—41	32	—10,2	15,9	—28	—33	—16	—	—	187
—10,4	— 1,6	—46	32	—12,2	16,5	—30	—35	—18	—	—	207
— 7,9	— 0,5	—41	27	—10,8	14,3	—28	—33	—16	—	—	198
—11,5	— 1,9	—48	32	—13,5	15,2	—30	—35	—18	—	—	209
—10,9	— 0,9	—46	33	—13	16,3	—29	—34	—18	282	— 4,7	192

Наименование пунктов	Температура воздуха средняя по месяцам										
	I	II	III	IV	V	VI	VII	VIII	IX	X	XI
1	2	3	4	5	6	7	8	9	10	11	12
Мурманск	— 9,9	— 9,9	— 7	—1,2	3,5	8,9	12,8	10,9	6,4	0,3	—5,1
Печенга	— 9,8	—10	— 7,6	—2,6	2,5	7,7	11,6	10,2	6	—0,1	—5,4
Святой Нос	— 8,8	— 8,9	— 7,8	—3,4	0,5	5	8,3	8,6	5,7	0,8	—3
Сосновец (остров)	— 9,9	—10,6	— 8,7	—4	0,3	4,2	7,9	8,2	6	1,2	—3,4
Хибины	—12,6	—12,9	— 9,1	—2,2	3	8,9	13,6	11,5	6,3	0	—6
Новгородская											
Боровичи	— 9,4	— 9,2	—4,7	3,4	11	14,9	17,4	15,2	9,7	3,7	—2
Новгород	— 8,4	— 8,4	—4,5	3,4	10,6	14,6	17	14,7	9,8	4	—1,4
Новосибирская											
Барабинск	—19,7	—18,4	—12,1	—1,3	9,8	16,1	18,3	15,9	9,8	1	— 9,5
Болотное	—19,1	—16,9	—10,5	—0,6	8,8	16	18,6	15,8	9,5	0,8	—10
Купино	—19,6	—18,6	—12,8	—1	10,5	16,7	19	16,5	10,2	1,5	— 9,3
Новосибирск	—19	—17,2	—10,8	—0,4	9,7	16,5	19	16,5	10,3	1,6	— 9,2
Татарск	—19,2	—18,5	—11,8	—0,8	10,2	16,5	18,7	15,8	9,9	1,2	— 9,2
Черепаново	—19	—16,6	—10,6	—1	9,1	16	18,5	15,9	9,9	1,2	— 9,6
Чулым	—19,8	—18	—11,8	—1,1	9,3	16	18,4	15,6	9,5	1	— 9,5
Омская											
Исилькуль	—18,7	—17,9	—11,2	0,6	10,8	16,5	18,8	15,8	9,9	1,4	—8,6
Омск	—18,9	—17,6	—11,1	0,5	11,2	17,1	19,5	16,5	10,8	1,8	—8,5
Тара	—19,6	—17,7	—11	—1,5	9,2	15,8	18,3	15,1	9,5	0,6	—9,8
Усть-Ишим	—19,5	—17	—10	—0,4	8,9	15,6	18	14,9	9,2	0,5	—9,4
Оренбургская											
Акбулак	—15,3	—14,4	—7,9	4,7	14,8	19,9	22,4	20,1	13,4	4,5	—3,9
Бугуруслан	—14,3	—14,1	—7,7	3,5	13,3	18	20,2	18	11,5	3,7	—4,4
Бузулук	—14,3	—13,8	—7,2	4	14,1	18,9	21,2	19,1	12,6	4,3	—4,1
Кувандык	—15,6	—14,5	—8,1	3,5	13,9	18,8	20,8	18,4	12,1	3,9	—5,3
Оренбург	—15	—14,3	—7,7	4,3	14,7	19,7	22	19,8	13,1	4,7	—4,1
Орск	—16,8	—15,9	—8,6	3,1	14	19,5	21,4	19	12,5	4,1	—5,3

Продолжение табл. 1

в град

XII	за год	абсолютная минимальная	максимальная	средняя в 13 ч самого холодного месяца	средняя в 13 ч самого жаркого месяца	расчетная для проектирования массивных ограждающих конструкций и отопления (средняя наиболее холодной пятидневки)	расчетная для проектирования легких ограждающих конструкций (средняя наиболее холодных суток)	расчетная для проектирования вентиляции	Отопительный период продолжительность в сутках	Отопительный период средняя температура в *град*	Продолжительность периода со средними суточными температурами $\leqslant 0°$ в сутках
13	14	15	16	17	18	19	20	21	22	23	24
— 8,6	0,1	—39	33	— 9,9	15,2	—26	—31	—14	281	— 3,2	187
— 8,8	—0,5	—45	32	— 9,6	13,6	—26	—31	—14	290	— 3,3	197
— 6,3	—0,7	—32	30	— 8,6	9,8	—22	—24	—13	—	—	205
— 7	—1,3	—36	23	—10,1	9,2	—26	—32	—15	—	—	203
—10,6	—0,8	—46	32	—11,2	15,7	—29	—34	—18	—	—	193
область											
— 7,5	3,5	—54	34	— 8,4	21,1	—25	—30	—14	225	— 2,9	148
— 6,3	3,8	—45	34	— 7,6	20,8	—24	—29	—12	225	— 2,9	146
область											
—17	— 0,6	—48	35	—18,5	22,6	—40	—42	—25	228	— 9,7	182
—17	— 0,4	—51	35	—17,3	22,7	—39	—41	—24	235	— 8,8	183
—17	— 0,4	—47	37	—18,3	23,1	—37	—42	—25	223	—10	180
—16,6	— 0,6	—51	37	—17,2	23	—39	—41	—24	228	— 8,9	178
—16,5	— 0,3	—47	36	—17,8	22,8	—36	—41	—24	231	— 9,4	182
—16,7	— 0,2	—52	35	—17,1	22,3	—39	—41	—24	—	—	182
—17	— 0,6	—52	36	—17,8	22,5	—40	—42	—25	231	— 9,4	183
область											
—16,4	0,1	—45	40	—17,5	23,1	—36	—41	—24	227	— 8,9	177
—16,3	0,4	—49	39	—17,6	23,6	—36	—41	—24	227	— 8,9	177
—17,5	0,6	—48	34	—18,2	21,9	—37	—42	—25	223	— 9,2	183
—16,8	—0.5	—49	33	—17,6	21,8	—36	—42	—25	—	—	183
область											
—11,8	3,9	—	40	—13,7	27,2	—29	—37	—20	—	—	157
—11,7	3	—49	40	—12,6	25,5	—31	—36	—19	214	— 6	160
—11,5	3,6	—42	38	—13	25,7	—31	—36	—19	206	— 6,2	155
—12,5	3	—44	41	—13,5	25,8	—29	—37	—21	—	—	163
—11,8	3,8	—42	39	—13,5	26,9	—28	—37	—20	204	— 6,8	157
—13,7	2,8	—44	40	—14,6	26,3	—31	—33	—22	210	— 7,7	162

Наименование пунктов	Температура воздуха средняя по месяцам										
	I	II	III	IV	V	VI	VII	VIII	IX	X	XI
1	2	3	4	5	6	7	8	9	10	11	12
Сорочинск	—14,7	—14,1	—7,5	4,1	14,4	19,6	21,6	19,5	12,7	4,3	—3,8
Шарлык	—15,5	—14,9	—8,8	2,5	13	18	20,1	17,9	11,4	3,3	—5
Орловская											
Ливны	—9,6	—9,4	—4,2	4,9	13,8	17	19,3	18,2	12,2	5,6	—1,2
Орел	—9,6	—8,9	—4,4	4,5	13,4	16,8	19,8	17,4	11,8	5,4	—1,2
Пензенская											
Земетчино	—11,6	—11,2	—5,8	4,3	13,4	17,4	19,5	17,6	11,4	4,5	—2,5
Кузнецк	—13,2	—12,8	—7,2	3,2	12,5	16,6	19,1	16,9	10,7	3,6	—4
Пенза	—12	—11,5	—5,8	4,3	13,5	17,5	18,8	17,9	11,7	4,5	—3,3
Пермская											
Бисер	—17,6	—14,9	—8,8	0,1	7,2	12,9	15,5	12,8	6,7	—1,3	—9,6
Кизел	—16,5	—14,3	—8,4	0,6	8	14,1	16,5	13,6	7,6	—0,1	—8,4
Кудымкар	—15,8	—14,4	—8,2	1,4	9,3	15	17,7	14,8	8,8	1,3	—6,9
Ножовка	—14,9	—13,4	—6,8	2,6	11,1	16,3	18,7	16,2	9,9	2,3	—5,8
Пермь	—15,4	—13,4	—7,2	2,2	10	15,6	18	15,3	9,2	1,6	—6,7
Соликамск	—16,9	—14,2	—7,6	1,6	8,6	14,8	17,4	14,5	8,5	0,6	—8,1
Чердынь	—17,1	—14,7	—8,2	0,8	7,8	14,1	16,8	14	7,9	0	—8,6
Приморский											
Владивосток	—14,7	—10,9	—3,9	4,1	8,9	13	17,5	20	15,8	8,7	—1,1
Находка (бухта)	—13,1	— 9,1	—3,2	4,2	9	13,2	17,9	19,9	15,6	7,9	—1,2
Ольга	—12,3	—10,7	—3,4	3,6	8,2	12,3	16,9	18,9	14,2	6,9	—1,9
Сучан	—14,6	—10,3	—3,9	4,8	10,8	15,4	19,6	20,1	14,7	7,2	—2,5
Тетюхе	—12,1	—10,2	—2,9	3,2	7,4	11,1	15,7	18,3	14,3	7	—1,9
Уссурийск	—19,6	—14,6	—5,3	4,6	11,1	15,5	19,8	20,7	15	7	—4
Псковская											
Великие Луки	—7,6	—7,1	—3	4,6	11,9	15,4	17,7	15,7	10,8	5,1	—0,7
Дно	—7,7	—7,5	—3,5	4,2	11,3	15,1	17,6	15,4	10,6	4,8	—0,8
Псков	—7,1	—7,3	—3,4	4	11	14,9	17,3	15,4	10,8	5	—0,4

Продолжение табл. 1

в *град*											
				средняя в 13 *ч*		расчетная для проектирования			Отопительный период		Продолжительность периода со средними суточными температурами ≤ 0° в сутках
XII	за год	абсолютная минимальная	максимальная	самого холодного месяца	самого жаркого месяца	массивных ограждающих конструкций и отопления (средняя наиболее холодной пятидневки)	легких ограждающих конструкций (средняя наиболее холодных суток)	вентиляции	продолжительность в сутках	средняя температура в *град*	
13	14	15	16	17	18	19	20	21	22	23	24
—11,8	3,7	—43	38	—13,1	26,3	—31	—36	—20	206	—6,6	158
—12,9	2,4	—44	37	—14	24,8	—32	—37	—21	—	—	164
область											
—7,2	4,9	—37	37	—8,4	23,4	—25	—30	—14	203	—3,5	139
—6,8	4,8	—38	37	—7,8	23,4	—25	—30	—14	203	—3,5	146
область											
— 8,7	4	—43	38	— 9,8	23,6	—28	—33	—16	—	—	151
—10,6	2,9	—45	37	—11,9	23,6	—29	—35	—18	217	—5,5	161
— 9,6	3,9	—41	37	—11	24,1	—28	—33	—17	211	—4,7	153
область											
—15,7	—1	—46	34	—16	18,9	—34	—40	—23	—	—	187
—14,6	—0,2	—48	35	—14,9	20,4	—33	—38	—22	245	—6,5	180
—13,2	0,8	—48	36	—14,5	21,4	—32	—38	—21	—	—	171
—12,6	2	—46	40	—13,2	23	—31	—37	—20	—	—	165
—13,2	1,3	—45	37	—14,2	21,8	—31	—37	—20	226	—6,4	170
—14,5	0,4	—48	35	—15,6	20	—34	—39	—22	239	—6,6	173
—14,9	—0,2	—46	35	—16,5	20,7	—34	—39	—22	—	—	180
край											
—10,5	3,9	—31	34	—12	22,1	—24	—26	—16	205	—4,7	138
— 9,4	4,3	—31	34	— 9,3	22,7	—22	—24	—14	212	—5,2	135
— 9,8	3,6	—37	36	— 7,8	23,3	—21	—23	—13	208	—3,5	140
—10,8	4,2	—32	37	—10,8	24,4	—24	—26	—16	199	—4,7	142
—10,2	3,3	—36	35	— 8	21,4	—21	—23	—13	—	—	139
—15,2	2,9	—39	38	—13,6	25,2	—30	—32	—22	203	—7,4	141
область											
—5,6	4,9	—46	34	—6,5	21,7	—23	—28	—12	212	—2	142
—5,8	4,5	—40	33	—6,7	20,9	—23	—28	—12	216	—2	140
—5	4,6	—41	32	—6,5	20,6	—23	—28	—11	212	—1,8	139

Наименование пунктов	Температура воздуха средняя по месяцам										
	I	II	III	IV	V	VI	VII	VIII	IX	X	XI
1	2	3	4	5	6	7	8	9	10	11	12
Ростовская											
Каменск-Шахтинский	—6,7	—6,3	—0,3	8,9	16,5	20,2	22,9	21,6	15,4	8,7	1,6
Миллерово	—8,2	—7,8	—2	7,4	15,9	19,3	22,2	20,8	14,6	7,7	0,2
Ростов-на-Дону	—6,3	—5,5	0,2	8,6	15,9	19,6	22,7	21,8	15,8	9,3	2
Сальск	—5,1	—4,7	1,4	9,4	16,7	20,6	23,8	22,8	16,6	10,1	3,1
Рязанская											
Рязань	—10,9	—10,2	—5;2	4	12,8	16,6	18,8	16,7	11,1	4,6	—2,2
Сасово	—11,5	—11,1	—5,7	4,3	13,1	17	19,3	17,5	11,4	4,4	—2,5
Саратовская											
Балашов	—11	—10,7	—5,1	5,3	14,6	18,4	20,8	19	12,6	5,5	—2,1
Вольск	—11,7	—11,3	—5,1	5,6	15,1	19,5	21,9	19,7	13	5,5	—2,2
Ершов	—13,1	—12,6	—6,6	5,2	15,2	19,9	22,7	20,5	13,6	5,5	—2,8
Малый Узень	—12,3	—11,8	—5,6	6,2	13,9	20,8	23,4	21,3	14,3	6,1	—1,9
Озинки	—13,4	—13,1	—6,6	5,4	15,1	20,3	23	20,3	13,2	5	—3,1
Ртищево	—11,7	—11,4	—5,8	4,5	14	18	20,4	18,4	12	4,9	—2,8
Саратов	—12	—11,4	—5,7	5,3	14,7	18,9	21,5	19,5	13,2	5,5	—2,4
Сахалинская											
Александровск-Сахалинский	—18,4	—15,6	— 9,2	—0,4	5,3	10,9	15,3	16,5	12,2	4,4	—4,9
Долинск	—15,3	—14,1	— 7,8	0,9	5,6	10,3	15	17	12,7	6	—2,4
Кировское	—22,8	—16,7	—11,1	—1,4	5,2	11,5	15,9	15,9	10,8	2,2	—8,2
Корсаков	—11	—10,1	— 5,4	1,1	5,4	9,9	14,7	17,1	13,7	7,4	—0,4
Курильск	— 5,5	— 6,9	— 4,4	1,4	5,2	8,9	13,2	16	13,2	8,8	2,9
Ноглики	—20,2	—17,7	—11,8	—2,7	2,6	8	13,1	14,5	10,5	2,5	—7,8
Оха	—19,7	—18	—12,6	—4	1	7,1	12,4	14,1	10,4	2,6	—6,2
Пильво	—16,9	—14,3	— 8,4	—0,6	4,3	9,5	14,1	15,8	12	4,4	—4,3
Победино (по Смирных)	—19,6	—17,1	—10,2	—1,4	4,7	10,6	15,1	16,1	11,4	3	—7,2
Поронайск	—17,6	—14,7	— 8,5	—0,6	4	8,5	13,4	15,7	12,2	4,8	—5,2
Северо-Курильск (по мысу Лопатка)	— 6	— 6,9	— 4,7	—1,7	1	4,1	7,2	9,2	8,9	5,1	0,3

Продолжение табл. 1

в *град*											
				средняя в 13 *ч*		расчетная для проектирования			Отопительный период		
XII	за год	абсолютная минимальная	максимальная	самого холодного месяца	самого жаркого месяца	массивных ограждающих конструкций и отопления (средняя наиболее холодной пятидневки)	легких ограждающих конструкций (средняя наиболее холодных суток)	вентиляции	продолжительность в сутках	средняя температура в *град*	Продолжительность периода со средними суточными температурами ≤0° в сутках
13	14	15	16	17	18	19	20	21	22	23	24
область											
—4,1	8,2	—40	40	—4,9	28,1	—22	—27	—11	175	—1,4	118
—5,1	7,1	—36	39	—7,1	26,8	—24	—29	—12	185	—2,8	128
—3,5	8,4	—33	38	—4,8	27,2	—22	—27	—10	175	—1,4	113
—2,2	9,4	—	41	—3,4	29,3	—20	—25	—9	170	—0,5	101
область											
—8,4	4	—41	38	—10	22,8	—27	—32	—15	209	—4	151
—8,7	4	—42	38	—10,2	23,4	—28	—33	—16	212	—4,4	143
область											
— 8,1	4,9	—38	39	— 9,7	25,2	—27	—32	—15	205	—4,2	149
— 8,9	5,1	—41	40	— 9,7	27,1	—28	—33	—16	204	—4,8	147
— 9,8	4,8	—41	40	—11,4	27,7	—29	—34	—18	—	—	150
— 8,8	5,6	—43	42	—10,4	28,4	—28	—34	—17	—	—	148
—10,1	4,7	—42	40	—11,9	27,8	—30	—35	—18	—	—	153
— 9	4,3	—41	39	—10,4	24,6	—28	—33	—16	207	—4,8	152
— 9	4,8	—38	40	—10,8	25,7	—28	—33	—17	195	—4,5	149
область											
—13,4	0,2	—41	31	—14,5	19,3	—28	—30	—20	242	—6,5	169
— 9,6	1,5	—51	35	— 9,8	21,4	—25	—27	—17	237	—4,9	155
—18	—1,6	—51	33	—11,7	20,4	—33	—46	—25	—	—	181
— 6,8	5	—33	30	— 8,2	19,9	—20	—22	—12	234	—2,9	148
— 2,1	—4,2	—26	28	— 4,8	18,6	—15	—17	— 7	—	—	123
—16,6	—2,1	—49	33	—15,4	18,4	—30	—32	—22	—	—	189
—14,4	—2,3	—43	33	—17	16,6	—30	—32	—22	269	—7,3	197
—12,2	0,3	—39	28	—13,4	17,9	—27	—29	—19	—	—	170
—15,5	—0,8	—43	—	—	—	—30	—32	—22	249	—7,5	178
—13,6	—0,1	—40	32	—13,5	18,2	—27	—30	—19	253	—6	170
— 3,1	1,1	—26	21	— 5	10,3	—15	—17	— 7	273	—0,5	168

Наименование пунктов	Температура воздуха средняя по месяцам										
	I	II	III	IV	V	VI	VII	VIII	IX	X	XI
1	2	3	4	5	6	7	8	9	10	11	12
Углегорск	—13,7	—11,8	—6,5	0,5	5	10	14,6	16,8	13	5,9	—3,2
Южно-Сахалинск	—12,9	—12	—6,6	—0,1	6	10,9	15,6	17,1	12,7	5,7	—1,9
Холмск	— 9,5	— 8,4	—4,2	2,2	6,5	10,9	15,6	17,8	14,1	7,7	—0,2
Северо-Осетинская											
Даргавс	—3,9	—3,8	0,3	5,6	10	13,2	15,6	15,4	11,1	7,2	1,7
Дигора	—4,8	—3,2	1,8	8,2	14,6	18,4	20,8	20,1	15,2	9,7	2,7
Заманкул	—5,1	—3,8	1,9	8,8	15,2	18,9	21,5	20,4	15,8	10	3
Орджоникидзе	—4,1	—3	2,1	8,2	14,2	17,6	20,1	19,6	14,7	9,4	3,1
Цей	—7,3	—5	—1,8	2,4	7,6	10,8	13,1	13,2	8,8	4	—1,4
Свердловская											
Верхотурье	—17,4	—14,8	—8,2	1,7	9,2	14,9	17,3	14,6	8;4	0,6	—8,5
Ирбит	—16	—14	—7,4	3,1	10,6	16,3	18,3	15,7	9,8	1,8	—7
Каменск-Уральский	—16,1	—14,6	—8	2,3	10,8	16,4	18	15,7	9,8	1,6	—6,9
Карпинск	—18,3	—15,4	—8,6	0,7	8	14	16,9	14,3	8	—0,3	—9,7
Красноуфимск	—16,4	—15,2	—8,8	1,2	9,9	15,2	17,1	14,7	8,7	1,3	—7,1
Нижний Тагил	—16,2	—13,6	—7,2	2,2	9,5	15,1	17,4	15,1	9	1,2	—7,3
Свердловск	—15,6	—13,6	—7,4	2,1	9,9	15,2	17,3	14,8	9	1,2	—7,1
Тавда	—16,8	—14,4	—8	1,8	9,8	15,8	17,7	15,3	9,3	1,3	—7,8
Смоленская											
Вязьма	—9,5	—8,9	—4,3	3,9	11,9	15,4	17,6	15,8	10,5	4,4	—2
Смоленск	—8,5	—8	—3,7	4,3	12,1	15,3	17,5	15,8	10,8	4,7	—1,4
Ставропольский											
Арзгир	—5,1	—4,2	—1,6	8,9	16,7	21,7	24,7	23,6	17,4	10,8	3,4
Пятигорск	—4,3	—3,2	—1,6	8,1	14,7	18,7	21,6	20,8	15,5	9,6	2,7
Ставрополь	—4,9	—4,3	—0,5	6,9	13,2	16,7	19,6	19,3	14,2	8,8	2,2
Черкесск	—4,2	—2,7	—2	8,1	14,8	18,2	20,9	20,5	15,8	9,9	2,9
Тамбовская											
Мичуринск	—10,6	—10,4	—5,1	4,8	13,9	17,6	19,9	18,2	12	5,2	—2
Тамбов	—10,7	—10,5	—5,4	5,2	14,2	17,9	20,3	18,4	12,1	5,3	—1,9

Продолжение табл. 1

в *град*											
				средняя в 13 *ч*		расчетная для проектирования			Отопительный период		Продолжительность периода со средними суточными температурами ≤ 8° в сутках
XII	за год	абсолютная минимальная	максимальная	самого холодного месяца	самого жаркого месяца	массивных ограждающих конструкций и отопления (средняя наиболее холодной пятидневки)	легких ограждающих конструкций (средняя наиболее холодных суток)	вентиляции	продолжительность в сутках	средняя температура в *град*	
13	14	15	16	17	18	19	20	21	22	23	24
—10	1,7	—33	—	—	—	—23	—25	—15	241	—4,3	159
— 9	2,1	—38	—	—	—	—22	—24	—14	235	—4,2	160
— 6	3,9	—25	29	—8,1	20	—18	—20	—10	224	—2,3	143
АССР											
—1,9	5,9	—	36	—0,8	19,7	—16	—19	—7	—	—	108
—2,4	8,4	—32	38	—2,1	25,3	—17	—20	—8	—	—	99
—2,2	8,7	—32	40	—1,8	26	—17	—20	—19	—	—	97
—1,6	8,4	—28	38	—1,6	23,8	—16	—19	—8	175	0,4	94
—4,8	3,3	—	—	—4,4	17,9	—20	—23	—11	—	—	148
область											
—15,6	0,2	—52	36	—15	21,3	—34	—39	—23	—	—	174
—14,2	1,4	—48	36	—14,5	22,5	—33	—38	—21	226	—6,8	166
—13,8	1,3	—44	38	—14,2	21,8	—33	—38	—21	222	—7,2	169
—16,3	—0,6	—52	35	—15,7	20,9	—35	—40	—24	235	—7,9	181
—14,3	—0,5	—49	36	—14,5	21,6	—33	—38	—21	229	—6,8	175
—14,2	0,9	—47	37	—14,2	21,5	—33	—38	—21	233	—6,5	170
—13,6	1	—43	37	—13,7	21,1	—32	—37	—21	233	—6,5	172
—15	0,8	—47	37	—14,5	22,5	—34	—39	—22	—	—	171
область											
—7,9	3,9	—43	35	—8,4	21,4	—25	—30	—14	211	—3,2	150
—6,6	4,4	—40	34	—7,5	21,1	—24	—29	—13	213	—2,6	145
край											
—1,8	9,8	—	44	—3,4	29,6	—20	—25	—9	—	—	97
—2	8.6	—33	40	—1,4	26,3	—16	—19	—8	176	0,2	98
—2,3	7,5	—31	37	—2,9	23,3	—20	—20	—9	183	—0,4	109
—1,9	8,7	—32	38	—1,3	25,8	—16	—19	—8	—	—	97
область											
—8	4,6	—37	39	—9,2	24,2	—27	—32	—15	203	—4,2	148
—8,1	4,7	—39	39	—9,2	24,2	—27	—32	—15	203	—4,2	147

Наименование пунктов	Температура воздуха средняя по месяцам										
	I	II	III	IV	V	VI	VII	VII	IX	X	XI
1	2	3	4	5	6	7	8	9	10	11	12
Татарская											
Агрыз	—14,8	—13,7	—7,9	2,5	11,9	16,9	18,8	16,2	9,7	2,5	— 5,4
Бугульма	—14,4	—13,7	—8,2	2,1	11,6	16	18,2	16,2	10,5	2,3	— 6
Елабуга	—13,8	—13.1	—7	3,4	12,3	17,4	19,7	17,5	11	3,5	— 4,5
Казань	—13	—12,1	—6,2	3,9	13	17,6	20	17,6	11,3	3,9	— 3,9
Томская											
Александровское	—20,9	—18,5	—11,8	— 2,6	5	13,8	17,3	14,2	8,1	—1,1	—12,6
Колпашево	—20,8	—17,8	—10,5	— 1,3	6,8	15,5	18,3	14,9	9	—0,2	—11,7
Молчаново	—20	—17,2	—10,2	— 0,7	7,7	15,3	18,1	15,2	9,2	0,1	—11
Нарым	—22	—18,1	—11,3	— 1,9	6,4	14,7	18,5	15,2	8,6	—0,4	—12,2
Пышкино-Троицкое	—19,6	—16,9	— 9,9	— 0,5	8,4	15,7	18,5	15,5	8,8	0,2	—10,5
Пудино	—20,6	—18,6	—10,5	— 0,6	7,8	14,4	17,2	14	8,4	—0,1	—11
Средний Васюган	—20,6	—17,8	—10,6	— 1,3	6,2	14,2	17,3	14,2	8,4	—0,5	—11,9
Тегульдет	—19,8	—17	—10,1	— 1	7,1	14,6	18,2	14,8	7,8	—0,7	—11,3
Томск	—19,2	—16,6	—10,2	— 0,6	8,4	15,3	18,1	15,3	9,2	0,6	—10,1
Усть-Озерное	—20,6	—18,1	—11,1	— 1,5	6,7	14,3	17,6	14,2	7,6	—1,1	—12,8
Тувинская											
Кызыл	—32,2	—30,8	—19,6	—0,4	10,8	17,6	19,6	16,4	9,2	—0,4	—16
Чадан	—30,4	—26,4	—14,7	—1,8	10,7	17,4	18,6	15,5	8,9	—1	—14,2
Тульская											
Волово	—10,7	—10,6	— 5,8	3,4	12,4	16,1	18,6	16,7	11,2	4,2	—2,5
Тула	— 9,8	— 9,5	— 4,5	4,2	12,7	16,5	18,6	16,8	11,3	4,9	—1,6
Тюменская											
Березово	—22,4	—18,7	—13	— 5,1	2,5	10,6	15,9	13	6,7	—2,6	—13,9
Демьянское	—19,3	—16,5	— 9,8	— 0,2	7,4	15	17,7	14,7	9	0,1	—10,6
Дровяной (мыс)	—24,4	—23,2	—22,9	—17,6	— 7,5	— 0,4	3,8	5,5	2,5	—5,8	—15,8
Гыда	—27,8	—25,1	—24,2	—18	— 7,9	1,6	8,6	7,5	2,5	—7,4	—20
Ишим	—18,6	—17,3	—10,9	0,7	10,3	16,3	18,3	15,2	9,8	0,9	— 8,3
Кондинское	—22,2	—19	—12,4	— 3,6	3,7	11,7	16	13,2	6,9	—2,1	—13,2
Ларьяк	—23,2	—19,2	—11,9	— 4,7	4	11,9	16,8	13,7	7,6	—2,5	—14,3
Леуши	—18,8	—16	— 8,3	— 0,8	8,2	14,7	17,4	14,6	9,2	0,3	—10

Продолжение табл. 1

в *град*											
				средняя в 13 *ч*		расчетная для проектирования			Отопительный период		Продолжительность периода со средними суточными температурами $\leqslant 0°$ в сутках
XII	за год	абсолютная минимальная	максимальная	самого холодного месяца	самого жаркого месяца	массивных ограждающих конструкций и отопления (средняя наиболее холодной пятидневки)	легких ограждающих конструкций (средняя наиболее холодных суток)	вентиляции	продолжительность в сутках	средняя температура в *град*	
13	14	15	16	17	18	19	20	21	22	23	24
АССР											
—12,8	2,8	—50	37	—13,5	23,4	—31	—36	—20	217	—6,4	165
—12,2	1,9	—44	36	—13,5	22,3	—31	—36	—19	217	—6,4	170
—11,6	2,9	—47	37	—12,5	23,9	—30	—35	—19	217	—5,9	153
—10,5	3,5	—43	38	—12	24	—29	—34	—18	217	—5,9	158
область											
—19,8	—2,4	—53	35	—20	20,1	—38	—43	—26	—	—	196
—16,6	—1,4	—52	35	—19	21,6	—41	—43	—26	—	—	186
—18,5	—1	—52	34	—18,8	21,6	—40	—42	—25	—	—	185
—20,2	—1,9	—52	34	—20,5	22,8	—42	—45	—28	—	—	189
—17,8	—0,7	—58	36	—17,5	22,6	—40	—42	—25	—	—	182
—18,5	—1,5	—53	35	—18,1	21,3	—38	—43	—26	—	—	184
—19,2	—1,9	—53	34	—19	20,9	—38	—43	—26	—	—	188
—18,6	—1,3	—55	36	—17,5	22	—40	—42	—25	—	—	186
—17,3	—0,6	—55	36	—17,3	22,5	—39	—42	—25	238	—8,7	183
—20,1	—2,1	—55	36	—18	22,2	—41	—43	—26	—	—	191
АССР											
—28,7	—4,5	—58	38	—28,8	24,3	—51	—51	—36	230	—16,2	181
—23,8	—3,4	—	—	—25,5	24,3	—49	—49	—34	233	—14	178
область											
— 8,5	3,7	—40	37	—10	22,2	—27	—32	—15	—	—	156
— 7,4	4,4	—42	37	— 8,4	22,8	—26	—31	—14	211	—3,4	146
область											
—20,4	— 4	—53	32	—21,7	17,8	—40	—45	—28	270	—9,9	208
—17,1	— 0,8	—48	32	—18	20,7	—36	—42	—25	230	—8,6	183
—20,2	—10,5	—	22	—23,6	6,6	—39	—42	—30	—	—	261
—24,7	—11,2	—	30	—27,5	9,9	—43	—46	—34	—	—	256
—16,3	0	—47	38	—17,4	22,4	—36	—41	—24	—	—	178
—19,7	— 3,4	—52	31	—21,4	18,8	—40	—45	—28	—	—	204
—22,1	— 3,7	—54	31	—21,1	19,9	—41	—46	—29	—	—	205
—16,9	— 0,4	—47	34	—16,1	20,8	—36	—41	—24	—	—	179

Наименование пунктов	Температура воздуха средняя по месяцам										
	I	II	III	IV	V	VI	VII	VIII	IX	X	XI
1	2	3	4	5	6	7	8	9	10	11	12
Марресале	—23,2	—20,6	—19,9	—14,3	— 5,8	0,7	6,2	6	2,7	—4,6	—13,7
Новый Порт	—26	—23,6	—21,1	—14,5	— 5,9	2,3	10,2	9,8	4,3	—5	—16,9
Няксимволь	—21,4	—16	— 9,8	— 1,7	— 5,6	12,2	16,3	13,3	7,2	—1,4	—12,5
Салехард	—24,4	—21,9	—17,9	—10,2	— 2,1	7,1	13,8	11,2	5,2	—1,1	—15,8
Сеяха	—23,8	—23,8	—22,5	—16,7	— 7,3	0,5	6,3	7,9	3,4	—5,2	—16,5
Сосьвинская	—22,7	—18	—11,6	— 3,9	4	11,2	16,3	13,4	6,9	—2,3	—13,8
Сургут	—22,2	—19,3	—12,8	— 4,4	3,6	12,6	16,8	13,9	7,4	—1,7	—13,3
Тазовское	—28,9	—23,7	—20,5	—14,6	— 6,1	4	12,3	10,1	3,9	—6,6	—19,9
Тарко-Сале	—24	—21,8	—17,4	— 8,7	0,6	9,4	15,3	12,1	6,2	—5	—17,4
Тобольск	—18,3	—15,9	— 9,1	1	9,1	16	18,2	15,4	9,5	0,7	— 9,3
Тюмень	—16,7	—14,9	— 8,1	2,4	10,7	16,5	18,6	16,1	10	1,5	— 7,5
Ханты-Мансийск	—20,3	—17,4	—10,8	— 2	5,7	13,7	17,6	14,7	8,6	—0,8	—11,5
Удмуртская											
Воткинск	—15,6	—14,3	— 8	1,8	10,7	15,9	18,4	16,3	9,6	2,3	— 6
Глазов	—15,1	—14,1	— 7,9	1,4	10	14,7	17,5	14,9	8,9	1,8	— 6,1
Ульяновская											
Мелекесс	—13,7	—13,2	— 6,9	4	13,6	17,8	20,2	17,6	11	3,7	— 4,1
Ульяновск	—12,9	—12,4	— 6,4	4	13	17,5	19,9	17,7	11,4	3,8	— 3,9
Хабаровский											
Аян	—19,6	—16,4	—10,8	— 3,2	1,5	5	11,9	13,5	10	0,7	—10,7
Баладек	—26,7	—21	—13,4	— 2,4	5,2	11,1	15	14,9	8,5	— 2,1	—13,7
Бикин	—23	—17,6	— 8,3	3,8	11,7	17	20,7	19,6	12,9	4,5	— 7,9
Биробиджан	—23,2	—17,9	— 9,4	2,6	10,9	16,4	20,1	18,8	12,4	3,2	— 9,5
Бурукан	—30,4	—24,5	—15,1	— 2,4	5,9	11	16,1	14,9	9,1	— 0,9	—16
Верхнеохотское	—29	—26,6	—19,8	—11,7	0	8,8	13,4	10,2	2,6	—11,7	—22.2
Вяземский	—22,5	—17,4	— 8,4	— 3,7	11,8	17,5	21,5	19,8	13,3	4,5	— 7,7
Екатерино-Никольское	—21,7	—16,4	— 8,1	3,3	11,2	16,9	20,7	19,6	13,1	4	— 8,3
Комсомольск-на-Амуре	—25,8	—20,3	—11,1	0,7	8,8	14,8	19,6	18	12,3	3,4	—10
Нелькан	—36,3	—29,9	—18,2	— 5,5	5,1	11,6	17,4	13,5	5,8	— 6,1	—22,8
Неран	—23,3	—17,7	— 9,1	1,8	9,5	15,7	19,2	17,9	11,6	2,9	— 9,6
Николаевск-на-Амуре	—24	—20,1	—12,8	— 2,8	3,6	11,5	16,5	16,2	11,2	2,2	— 9,8
Облучье	—26,4	—20,7	—11,8	— 1,1	9,2	15,7	19,6	17,7	10,9	0	—12,8

Продолжение табл. 1

в *град*											
				средняя в 13 *ч*		расчетная для проектирования			Отопительный период		Продолжительность периода со средними суточными температурами ≤0° в сутках
XII	за год	абсолютная минимальная	максимальная	самого холодного месяца	самого жаркого месяца	массивных ограждающих конструкций и отопления (средняя наиболее холодной пятидневки)	легких ограждающих конструкций (средняя наиболее холодных суток)	вентиляции	продолжительность в сутках	средняя температура в *град*	
13	14	15	16	17	18	19	20	21	22	23	24
—19,3	—8,8	—52	24	—23,2	7	—41	—41	—29	—	—	251
—22,6	—9,1	—57	27	—25,7	12,1	—44	—44	—32	—	—	250
—19,1	—2,3	—52	35	—17,1	19,4	—39	—44	—27	—	—	194
—21,5	—6,7	—54	30	—24,1	15,8	—42	—47	—30	—	—	235
—20,7	—9,9	—55	27	—23,8	9,2	—38	—42	—30	—	—	258
—21,4	—3,5	—53	36	—21	19,7	—40	—46	—29	—	—	205
—20,2	—3,3	—55	32	—21,3	19,8	—40	—45	—28	261	—9,9	205
—23,3	—9,4	—55	—	—28,7	15,1	—47	—47	—36	—	—	248
—21,8	—6	—52	33	—23,2	18,3	—42	—47	—30	—	—	221
—16,4	0,1	—46	35	—17,3	21,6	—35	—40	—24	235	—8,1	176
—14,5	1,2	—45	37	—15,2	22,4	—33	—39	—22	226	—7,2	169
—18,3	—1,7	—48	35	—19,8	20,6	—37	—43	—26	—	—	191
АССР											
—13	1,5	—49	37	—14,2	22,6	—32	—37	—21	228	—6,5	167
—12,2	1,2	—48	35	—14,2	21,2	—32	—37	—20	233	—6,1	172
область											
—11,1	3,2	—47	38	—12	24,6	—30	—35	—18	213	—5,9	160
—10,4	3,4	—48	38	—11,8	23,8	—29	—34	—18	213	—5,4	153
край											
—17,2	—2,9	—40	34	—17,6	15	—30	—32	—22	—	—	198
—23,9	—4	—	39	—22,2	20,5	—38	—40	—30	—	—	194
—18,7	1,2	—46	36	—18,2	25	—33	—36	—25	213	— 9,5	161
—19,7	0,4	—42	35	—19,4	24	—34	—36	—26	222	—10,3	166
—27,4	—5	—	36	—22,7	22,1	—42	—44	—34	—	—	192
—27,4	—9,4	—56	31	—26,4	17,4	—40	—42	—32	—	—	234
—18,3	—1,5	—	37	—18,3	25,1	—33	—35	—25	213	— 9,5	161
—18,3	1,3	—40	35	—17,7	24,8	—32	—34	—24	—	—	162
—22,4	—1,1	—46	33	—23,8	22,8	—37	—39	—29	225	—11,1	170
—34	—8,3	—59	35	—34	23,2	—48	—51	—40	—	—	209
—20,3	—0,1	—	35	—19,9	22,9	—34	—36	—26	—	—	169
—19,7	—2,3	—47	33	—21,4	19,1	—35	—37	—27	251	— 9,8	180
—23,8	—1,7	—46	39	—20,7	24,6	—37	—40	—29	230	—11,7	177

Наименование пунктов	Температура воздуха средняя по месяцам										
	I	II	III	IV	V	VI	VII	VIII	IX	X	XI
1	2	3	4	5	6	7	8	9	10	11	12
Охотск	—24,5	—20,5	—14,2	—5,7	0,7	5,6	11,9	12,9	8,3	—2,2	—14,7
Советская Гавань	—19,4	—16,1	— 9,4	—0,2	4,7	9,9	14,6	16,3	12,3	4,2	— 6,5
Солекуль	—25,1	—19,9	—12,6	—2,9	4,6	11,3	15,7	14,1	8,3	—0,8	—12,6
Софийск (прииск)	—34,6	—26,2	—17,6	—5,4	3,5	10,5	15,1	12,8	6	—5	—19,2
Хабаровск	—22,7	—17,6	— 8,8	—2,8	11,2	17,1	21	19,9	13,9	—4,8	— 8
Хулгарин	—26,2	—21	—12,5	—0,4	7,1	12,6	17,3	15,5	9,6	—0,6	—12,3
Циммермановка	—23,5	—18,6	—11,1	—0,6	6,6	13,7	17,8	17,1	12	2,9	— 8,8
Чекунда	—34,6	—27,3	—14	—0,4	8,4	15	19,1	16,6	9,4	—1,1	—16,2
Чумикан	—23,6	—18,3	—11,9	—2,8	1,9	6,6	12	13,9	10,1	1,1	—12,4
Челябинская											
Бреды	—17,9	—16,4	—9,9	—2,4	12,9	17,8	19,9	17,7	11,2	2,4	—6,7
Верхний Уфалей	—16,3	—15,4	—8,2	1,6	9,3	14,3	15,7	13,5	8,1	0,7	—8,1
Златоуст	—15,4	—13,9	—8	1,2	9,6	14,7	16,3	14	8,3	0,9	—6,9
Магнитогорск	—16,8	—15,6	—9,1	2	12,2	17	18,9	16,7	10,3	1,8	—7
Троицк	—17,1	—16	—9,4	2,3	12,7	17,8	19,4	17,5	10,9	2,4	—6,6
Челябинск	—15,7	—14,4	—8	2,5	11,8	16,9	18,7	16,4	10,4	2,2	—6,3
Чечено-Ингушская											
Грозный	—4	—2,2	3,2	9,8	16,8	21	23,8	23,1	17,8	11,6	4,2
Читинская											
Александровский Завод	—27,9	—23,5	—14,8	—2,2	6,7	13,3	17,2	14,3	7,5	—2,6	—15,6
Борзя	—28,8	—24,4	—14	—0,1	8,7	16,2	19,7	16,7	9,7	—0,7	—15,1
Калакан	—35	—26,9	—17	—3,9	5,7	12,9	16,6	13,4	6,3	—5,7	—21,4
Красный Чикой	—26,4	—22,9	—12,3	—0	7,5	13,9	17,4	14,3	7,3	—1,5	—13,9
Могоча	—29,9	—23,8	—14,8	—2,4	6,2	13,1	16,8	13,6	7	—4,1	—18,8
Нерчинский Завод	—29,1	—23,7	—13,3	—0,2	8,6	15,2	17,9	15,9	9	—1,1	—15
Оловянная	—27,4	—22,6	—12	1,1	9,6	16,7	20,3	16,9	9,9	—0,2	—13,7
Петровск-Забайкальский	—26,7	—23,1	—13,2	—1,6	6,2	13,4	16,8	13,6	6,2	—2,8	—15
Сретенск	—32,5	—26,7	—14,9	—0,4	8,6	15,6	19,3	16,1	9,1	—1,6	— 17,5
Тунгокочен	—32,6	—27,3	—17,3	—3,7	4,8	12,2	15,9	12,4	5,7	—5,1	—20,3
Чара	—33,9	—27,8	—18,5	—4,7	4,2	11,8	16,2	13	5,6	—6,5	—21,6
Чита	—26,8	—21,8	—11,7	0	7,8	15,1	18,5	15,2	8,4	—1,4	—14,3

Продолжение табл. 1

в *град*											
				средняя в 13 *ч*		расчетная для проектирования			Отопительный период		Продолжительность периода со средними суточными температурами ⩽0° в сутках
XII	за год	абсолютная минимальная	максимальная	самого холодного месяца	самого жаркого месяца	массивных ограждающих конструкций и отопления (средняя наиболее холодной пятидневки)	легких ограждающих конструкций (средняя наиболее холодных суток)	вентиляции	продолжительность в сутках	средняя температура в *град*	
13	14	15	16	17	18	19	20	21	22	23	24
—21,2	—5,3	—46	30	—22,2	14,5	—35	—37	—27	284	—10,1	212
—16	—0,5	—46	34	—12,2	20,3	—29	—31	—21	246	— 7,1	164
—21,7	—3,5	—	32	—21,8	19,4	—36	—38	—28	—	—	195
—30	—7,5	—53	34	—28,3	19,9	—47	—49	—38	—	—	211
—18,6	1,2	—43	35	—19,8	24,1	—33	—35	—25	220	— 9,3	162
—22,6	—2,7	—	—	—20	22,7	—37	—39	—29	—	—	180
—19,4	—1	—47	35	—20,2	21,8	—34	—36	—26	—	—	176
—30,6	—4,6	—	—	—28,6	24,9	—47	—49	—38	—	—	185
—21,4	—3,7	—42	34	—22	16	—34	—36	—26	—	—	193
область											
—14,5	—1,6	—45	40	—15,3	24,9	—35	—40	—23	—	—	168
—14,1	0,1	—46	36	—14,3	19,9	—33	—38	—21	239	—6,8	175
—13,5	0,6	—46	35	—13,2	20,6	—32	—37	—20	235	—6,4	175
—14,4	1,3	—46	38	—13,8	23,5	—33	—39	—22	221	—7,7	171
—14,3	1,6	—46	40	—14,7	23,9	—34	—39	—22	221	—7,7	167
—13,2	1,8	—45	39	—13,3	22,8	—32	—37	—21	222	—6,8	163
АССР											
— 0,8	10,4	—32	42	— 1,4	28,8	—16	—19	— 8	155	0,3	83
область											
—24,6	—4,4	—53	37	—22,1	22,4	—39	—41	—31	—	—	191
—25,8	—3,2	—55	38	—23,6	24,3	—40	—42	—32	235	—13,3	184
—32,8	—7,3	—60	36	—28,9	23,5	—47	—49	—39	—	—	207
—22,9	—3,3	—62	36	—22,1	22,8	—37	—39	—29	—	—	185
—27,9	—5,4	—56	33	—24,4	23	—41	—44	—33	254	—13,5	195
—25,9	—3,4	—53	39	—25,7	23,5	—40	—42	—32	235	—14,5	183
—24,4	—2,2	—49	40	—23	24,9	—38	—41	—30	230	—12,5	180
—23,8	—4,2	—55	36	—19,7	22,8	—38	—40	—30	258	—11,5	194
—29,6	—4,5	—55	38	—28,4	24,7	—44	—47	—36	235	—15,2	185
—30,6	—7,2	—58	35	—24,5	22,1	—44	—47	—36	—	—	205
—31,9	—7,8	—59	33	—28,8	21,8	—46	—53	—38	—	—	209
—24,1	—2,9	—50	38	—22,5	23,8	—38	—40	—30	243	—11,7	184

Наименование пунктов	Температура воздуха средняя по месяцам										
	I	II	III	IV	V	VI	VII	VIII	IX	X	XI
1	2	3	4	5	6	7	8	9	10	11	12
Чувашская											
Порецкое	—12,4	—11,5	— 5,9	4,2	12,9	17,2	19,5	17,1	11	3,8	—3,7
Чебоксары	—13	—12,5	— 6,8	3	11,9	16,3	18,5	16,4	10,4	3,4	—4
Якутская											
Алдан	—27,6	—23,9	—16,1	— 6,1	3,5	13	17,1	13,3	5,6	— 6,4	—20,7
Аллах-Юнь	—42,9	—37,3	—25,6	—13,9	1,9	9,4	14,7	10,7	3,6	—13,6	—31,1
Амбарчик (бухта)	—31,6	—30,4	—25,9	—17	—6,3	4,4	6,3	4,5	0,9	— 9,8	—21,4
Амга	—43,6	—36,4	—22,8	— 8,5	5,6	14,1	17,5	13,8	5,6	— 8,2	—28,1
Батамай	—42,9	—36,3	—22,8	— 9,5	3,9	13,6	17,1	13,2	5,3	— 9,2	—28,5
Быйыттах	—33,1	—26,7	—18,1	— 6,4	4,6	13,3	16,9	12,9	4,7	— 6,1	—23,6
Верхоянск	—48,9	—43,7	—29,9	—13	2	12,7	15,3	11	2,6	—14,1	—36,1
Вилюйск	—38,2	—31,2	—19,7	— 7,6	4,2	14,3	18	13,9	5,4	—7,7	—25,9
Витим	—30,1	—25,2	—16	— 4	5,5	13,6	17,7	14,1	6,2	— 3	—19,1
Деляпкир	—49	—43,6	—34,3	—16,7	—0,4	10,4	13,5	9,7	1,4	—17,2	—36,4
Джарджан	—39,6	—33,5	—23,3	—12,2	—0,5	11,2	14,7	11	3,1	—10,5	—28,1
Джикимде	—34,2	—28,7	—18,7	— 4,6	5,7	13,9	17,4	13,5	5,9	— 5,2	—22,2
Дружина	—40,7	—37,5	—28,4	—14,1	—0,4	11,3	14,2	10,7	3,3	—12,1	—28,7
Жиганск	—41	—34,4	—23,8	—11	0,6	12,1	16,1	11,6	3,9	— 9,6	—28,9
Зырянка	—38,8	—34,7	—26,2	—12,5	1,3	12,8	15,3	11,2	3,8	—11,7	—28,1
Исить	—35,5	—30,1	—19,4	— 6	5,5	14,4	18	14,7	6,8	— 5	—23,1
Крест-Халджай	—44,9	—37,9	—21,7	— 8,2	5,7	14,5	18	14,2	6,2	— 8,2	—28,5
Кюсюр	—39,4	—35	—26,2	—15,4	—3,6	7,8	12,2	9,3	2	—11	—28,2
Мухтуя	—30,6	—25	—16,5	— 4,7	5,2	13,8	17,5	13,4	5,8	— 4,6	—21,4
Нагорный	—30	—25	—17,6	— 7,6	2,4	11,4	14,8	11,6	4,4	— 7,7	—21,8
Нижнеколымск	—35,8	—33,4	—26	—15,6	—2,9	9,6	11,8	8,6	2,3	—10,6	—24,2
Нюрба	—36	—29,9	—19,6	— 7,5	4,4	13,8	17,2	13,6	5,2	—7,1	—25,3
Нюя	—30,5	—24,6	—15,4	— 3,5	6,3	14,7	18,4	14,5	6,9	—3,6	—20,4
Оймякон	—50,1	—44,3	—32	—14,8	1,7	11,4	14,5	10,4	2,4	—14,8	—36,1
Олекминск	—33,9	—28,5	—18,3	— 4,8	5,8	14,8	18,7	14,9	7	— 4,4	—20,9
Оленек	—40,9	—35,8	—26,7	—13	—0,9	10,8	14,1	9,7	2,5	—11,2	—31
Охотский Перевоз	—44	—38	—23,4	— 9,4	5,4	13,9	17,3	13,6	5,8	— 8,1	—28,5
Покровск	—41,2	—34,4	—21,8	— 7,4	5	14,1	17,7	14	5,7	— 7,7	—27
Преображения (остров)	—33	—31,4	—27,8	—20,9	—9,6	— 1,6	2,8	3,3	—1,1	—9,7	—23

Продолжение табл. 1

в *град*											
				средняя в 13 *ч*		расчетная для проектирования			Отопительный период		Продолжительность периода со средними суточными температурами ≤0° в сутках
XII	за год	абсолютная минимальная	максимальная	самого холодного месяца	самого жаркого месяца	массивных ограждающих конструкций и отопления (средняя наиболее холодной пятидневки)	легких ограждающих конструкций (средняя наиболее холодных суток)	вентиляции	продолжительность в сутках	средняя температура в *град*	
13	14	15	16	17	18	19	20	21	22	23	24
АССР											
— 9,9	3,5	—44	36	—11,1	23,6	—29	—34	—17	—	—	155
—10,8	2,7	—46	36	—11,8	22,9	—29	—34	—18	220	—5,4	160
АССР											
—26,8	— 6,3	—51	34	—26,7	20,5	—39	—46	—31	265	—13,7	209
—39,4	—13,6	—64	32	—39,8	19,8	—56	—58	—48	—	—	221
—28,2	—12,9	—54	29	—30,8	7,5	—43	—50	—35	365	—12,9	248
—39,6	—10,9	—65	38	—42,6	23	—57	—59	—49	—	—	210
—39,6	—11,3	—63	32	—41,5	20,7	—56	—58	—48	—	—	218
—31,5	— 7,8	—61	33	—30,1	21,4	—45	—57	—37	—	—	211
—45,6	—15,6	—68	34	—48,2	19,2	—63	—65	—55	281	—24,2	232
—35,8	— 9,2	—61	36	—37	21,7	—51	—53	—43	262	—18,4	218
—27,6	— 5,7	—61	35	—28	22,6	—41	—54	—33	—	—	200
—45,6	—17,4	—70	36	—46,5	18,5	—63	—65	—55	—	—	242
—36,8	—12	—59	36	—38,9	17,8	—52	—55	—44	—	—	235
—31,6	— 7,4	—60	36	—30,9	23,4	—46	—53	—38	—	—	203
—37,8	—13,4	—62	33	—39,8	16,8	—53	—61	—45	285	—20,9	235
—38,3	—11,9	—64	33	—39,9	18,5	—54	—56	—46	—	—	228
—36,2	—12	—61	35	—38	18,3	—51	—59	—43	—	—	230
—32,6	— 7,7	—58	36	—35,2	21,8	—48	—50	—39	—	—	208
—41,9	—11	—64	38	—44	21,9	—58	—61	—50	—	—	212
—35,8	—13,6	—59	33	—38,7	14,8	—52	—54	—44	—	—	242
—28,9	— 6,3	—58	35	—29.2	21,6	—42	—54	—34	—	—	207
—28,9	— 7,8	—56	31	—28	20	—41	—44	—33	279	—14,1	221
—32,5	—12,4	—60	31	—35,1	14,4	—48	—55	—40	298	—17,5	239
—34,3	— 8,8	—62	35	—34,9	21,4	—48	—50	—40	—	—	215
—29	— 5,5	—58	36	—29,1	22,6	—42	—49	—34	—	—	202
—47,1	—16,5	—71	31	—47,5	19,4	—64	—67	—56	—	—	231
—31,5	— 6,8	—59	35	—32,3	22,7	—46	—53	—38	253	—16,1	204
—37,4	—13,3	—65	35	—40,1	17,6	—54	—56	—46	—	—	236
—40,5	—11,3	—64	38	—43	26,4	—57	—60	—49	—	—	215
—37,9	—10,1	—63	35	—39,5	22,3	—54	—56	—46	—	—	214
—28,3	—15	—49	21	—31,1	4,2	—45	—52	—37	365	—15	285

Наименование пунктов	Температура воздуха средняя по месяцам										
	I	II	III	IV	V	VI	VII	VIII	IX	X	XI
1	2	3	4	5	6	7	8	9	10	11	12
Русское Устье	—35,9	—34,8	—31	—21,4	—7,5	—4,2	8,7	6,4	0,4	—12,6	—26,7
Сангар	—39,8	—33,8	—21,3	— 8,8	3,3	14,2	18,1	14 4	6,3	— 8,4	—27,8
Среднеколымск	—38,2	—34,7	—26,7	—14,6	—0,8	10,9	13,6	9,8	2,9	—11	—27,1
Сунтар	—33,9	—28,2	—18,9	— 6,2	5	14,2	17,3	13,8	5,4	— 6,2	—24
Сухана	—42,6	—36,7	—26,5	—12,8	—0,6	11,8	14,8	10,5	2,6	—10,7	—30,9
Сюрен-Кюель	—36,6	—32,9	—22,9	—13,1	—0,9	9,2	12,9	9,8	1,9	—12,2	—26
Тёгюлте-Тёрде	—39,9	—33,6	—21,5	— 7,7	5,2	13,4	16,9	12,3	4,9	— 8	—26
Тикси (бухта)	—33,7	—32,1	—26,6	—18	—6,6	2,4	6,7	7,4	1,7	—10,2	—23,7
Токо	—40	—33,6	—22,6	— 9,6	3	10,6	15,6	12,9	4,3	— 9,4	—27,1
Томмот	—35,5	—30,4	—19,6	— 6,3	4,9	13,6	17,4	13.3	5,4	— 6,8	—24,4
Томпо	—44,2	—38,6	—26,5	—13,5	2,9	11,7	15,1	11,6	3,4	—12,6	—32,6
Туой-Хая	—33,7	—27,7	—18,9	— 6,2	4	13,5	16,5	12,8	4,8	— 6,3	—23,8
Усть-Мая	—42,7	—35,3	—20,5	— 6,4	5,6	14	17,6	14	6,3	— 6,8	—26,3
Усть-Мома	—46,9	—41,9	—29,1	—13,2	2,6	12,3	14,8	10,7	2,7	—14,6	—34,7
Усть-Нера	—48,9	—42,8	—30,6	—12,3	2,7	11,9	15,3	11	3,2	—14	—36,4
Усть-Оленек	—34,3	—32,2	—28,9	—19,2	—7,4	2,9	7,8	6,5	1,2	—11,8	—25,6
Усть-Янск	—38,6	—36,3	—28,3	—18,2	—5,6	6,2	10,7	8,5	2	—11,8	—27,2
Чокурдах	—36,2	—34,1	—29,2	—18,3	—6,3	6,1	10,2	7	1	—12,3	—24,9
Чульман	—36,6	—30,4	—20,2	— 7,8	3,3	11,8	15,7	12,2	4,4	— 7,5	—24,2
Шелагонцы	—41,6	—34,1	—25,6	—12,4	0	12,1	14,8	10,6	2,6	—10,1	—29,4
Эйк	—38,2	—31,8	—23,8	—12,2	—0,3	11,5	14,7	10,8	2,8	—10,3	—27,4
Якутск	—43,2	—35,8	—22	— 7,4	5,6	15,4	18,8	14,8	6,2	— 7,8	—27,7
Ярославская											
Пошехонье-Володарск	—11,2	—10,6	— 5,6	3,2	10,7	15,4	18	15,3	9,5	3,2	—3
Ростов	—10,6	—10,2	— 5,2	3,5	11,2	15,8	18,2	16	10,4	3,8	—2,6
Ярославль	—10,8	—10,2	— 5	3,6	11,4	15,8	18,2	15,8	10,2	3,8	—2,6
Украинская											
Винницкая											
Винница	— 5,7	— 4,8	0,2	7,1	14,1	16,8	18,8	17,6	13,3	7,9	1,5
Жмеринка	— 5,9	— 5	— 0,2	6,9	13,7	16,6	18,7	17,8	13,6	7,9	1,3
Волынская											
Луцк	— 5	— 3,6	0,4	7	14	16,5	18,4	17	13,2	7,5	1,7

Продолжение табл. 1

в *град*

XII	за год	абсолютная минимальная	максимальная	средняя в 13 *ч* самого холодного месяца	средняя в 13 *ч* самого жаркого месяца	расчетная для проектирования: массивных ограждающих конструкций и отопления (средняя наиболее холодной пятидневки)	расчетная для проектирования: легких ограждающих конструкций (средняя наиболее холодных суток)	расчетная для проектирования: вентиляции	Отопительный период: продолжительность в сутках	Отопительный период: средняя температура в *град*	Продолжительность периода со средними суточными температурами ≤ 10° в сутках
13	14	15	16	17	18	19	20	21	22	23	24
—32,2	—15,2	—59	32	—35,5	11,1	—48	—55	—40	339	—16,8	257
—37,8	—10,1	—61	33	—39,7	20,7	—52	—55	—44	—	—	213
—35,1	—12,6	—60	34	—37,6	16,2	—51	—58	—42	290	—18,9	236
—33	— 7,9	—63	36	—31,8	22,2	—46	—53	—38	—	—	213
—38,2	—13,3	—65	36	—41,9	18,2	—55	—58	—47	—	—	235
—34	—12,1	—57	37	—36,1	16,8	—49	—51	—41	—	—	238
—37,6	—10,2	—65	36	—37,4	22,7	—53	—55	—44	—	—	208
—30,4	—13,6	—53	30	—33	8,7	—46	—53	—37	347	—14,7	260
—37,6	—11,1	—65	34	—33	22	—53	—55	—45	—	—	222
—32,7	— 8,4	—60	36	—33,9	22,8	—48	—55	—39	263	—17	210
—42,1	—13,7	—64	33	—43,6	20,2	—57	—60	—49	—	—	226
—32	— 8,1	—61	35	—31,1	21,3	—46	—53	—37	—	—	215
—38,9	—10	—64	37	—40,8	22,3	—56	—58	—48	259	—19,7	207
—43,9	—15,1	—67	34	—45,2	18,9	—60	—63	—52	282	—20	227
—46,4	—15,6	—68	33	—48,2	19,6	—63	—65	—54	—	—	224
—30,4	—14,3	—53	30	—33,6	9,6	—46	—54	—38	340	—15,8	258
—33,6	—14,4	—57	30	—37,4	13	—51	—58	—43	312	—18,3	245
—32,8	—14,2	—57	30	—35,6	13,2	—48	—56	—40	—	—	251
—34,5	— 9,5	—61	34	—33,6	21,4	—49	—51	—41	—	—	219
—39	—12,7	—64	34	—40,1	19,1	—54	—57	—46	—	—	236
—35	—11,6	—60	33	—37	18	—51	—53	—42	—	—	236
—39,6	—10,2	—64	38	—41,6	23,1	—56	—59	—48	—	—	211
область											
— 9	3	—49	35	—10	21,6	—27	—32	—16	225	— 4	156
—8,5	3,5	—46	35	— 9,7	21,9	—26	—32	—15	219	—3,8	151
—8,7	3,5	—46	35	—10	21,6	—27	—32	—15	219	—3,8	153
СССР											
область											
—3,2	7	—38	33	—3,9	23	—21	—26	—10	186	—0,6	113
—3,5	6,8	—33	38	—4,5	22,8	—21	—26	—10	177	—1	114
область											
—2,6	7	—34	—	—3,4	22,4	—20	—25	—9	—	—	108

Наименование пунктов	Температура воздуха средняя по месяцам										
	I	II	III	IV	V	VI	VII	VIII	IX	X	XI
1	2	3	4	5	6	7	8	9	10	11	12
Днепропетровская											
Днепропетровск	—5,7	—5,1	0,5	8,5	16,2	19,3	22,2	21	15,6	9,1	1,9
Кривой Рог	—5,4	—4,5	1,1	8,7	16,1	19,3	22,2	21	15,9	9,5	2
Донецкая											
Амвросиевка	—6,3	—5,9	—0,3	7,9	15,5	19,2	21,8	20,8	15,2	8,6	1,3
Донецк	—6,4	—5,8	—0,6	8,3	16	19,2	22	20,7	15,4	8,6	1,2
Жданов	—5,1	—4,7	0,4	8,2	15,6	19,8	22,7	21,8	16,1	9,8	2,4
Славянск	—6,7	—6,1	—0,5	8,1	16	19,3	21,8	20,6	14,7	8,1	1,1
Житомирская											
Житомир	—5,6	—4,9	—0,3	6,8	14,4	16,8	18,7	17,4	13	7,4	1,3
Коростень	—5,7	—5,2	—0,6	6,7	14	16,9	18,6	17,5	12,8	7,1	1,2
Закарпатская											
Ужгород	—2,9	—1,4	4,3	10	15,4	17,9	19,9	19	15,1	10,1	4,3
Хуст	—4,8	—3,3	3,5	10	15,5	18,1	20,3	19,2	15,1	10	3,3
Запорожская											
Запорожье	—5,3	—4,9	0,8	8,5	16	19,4	22,6	21,2	15,6	9,2	2,1
Мелитополь	—4	—3,7	1,7	9	16,4	20,4	23,5	22,4	16,7	10,5	3,3
г. Киев											
Киев	—5,9	—5,3	—0,5	7,1	14,7	17,4	19,3	18,2	13,6	7,7	1,1
Кировоградская											
Кировоград	—5,5	—4,9	0,4	7,9	15,2	18,3	20,9	19,7	14,5	8,6	1,9
Крымская											
Воронки	—2,4	—2,4	2,8	8,9	15,5	19,9	22,8	21,9	16,6	11,1	4,7
Голубинка	0,4	0,7	4,1	8,7	13,8	17,6	20,1	19,6	14,9	11,1	5,7
Евпатория	—0,3	—0,6	4	9,2	15,5	19,9	23,2	22,8	18	12,9	6,5
Керчь	—1	—1	3,2	8,8	15,3	19,9	23,4	22,8	18	12,8	6,6
Красногвардейское	—2	—1,6	3,4	8,4	15,3	19,6	23,2	22,2	16,9	11,4	4,8
Севастополь	2,5	2,3	5,5	9,5	15	19,5	22,5	22,1	17,9	13,8	8,4

Продолжение табл. 1

в *град*											
				средняя в 13 *ч*		расчетная для проектирования			Отопительный период		Продолжительность периода со средними суточными температурами ≤ 0° в сутках
XII	за год	абсолютная минимальная	максимальная	самого холодного месяца	самого жаркого месяца	массивных ограждающих конструкций и отопления (средняя наиболее холодной пятидневки)	легких ограждающих конструкций (средняя наиболее холодных суток)	вентиляции	продолжительность в сутках	средняя температура в *град*	
13	14	15	16	17	18	19	20	21	22	23	24
область											
—3,3	8,4	—38	38	—4,4	26,5	—21	—26	—9	176	—1,2	111
—3,1	8,6	—	38	—3,5	27,5	—21	—26	—9	173	—0,9	108
область											
—3,8	7,8	—33	38	—4,6	26,4	—22	—27	—10	—	—	117
—3,7	7,9	—	39	—4,8	26,4	—22	—27	—10	176	—1,5	117
—2,5	8,7	—32	37	—3,8	26,4	—20	—25	— 9	175	—0,7	107
—4,1	7,7	—35	39	—5	27,1	—22	—27	—11	185	—1,6	118
область											
—3,4	6,8	—35	36	—3,9	23,1	—21	—26	— 9	189	—0,8	116
—3,5	6,6	—34	37	—4,2	22,7	—21	—26	—10	191	—1	118
область											
—0,2	9,3	—32	37	—1	24,2	—15	—23	—6	162	0,5	70
—2	8,7	—34	38	—2	25,4	—17	—25	—8	165	0	90
область											
—3	8,5	—32	39	—3,8	27,1	—21	—26	—9	176	—0,8	110
—1,5	9,6	—31	40	—2,2	28,6	—19	—24	—7	169	0	98
—3,7	7	—32	39	—4,6	23,5	—21	—26	—10	191	—1,2	118
область											
—3,2	7,8	—35	38	—3,9	25,8	—21	—26	—9	180	—0,8	110
область											
0,1	10,1	—33	40	—0,7	27,7	—17	—22	—6	—	—	78
2,7	10	—31	37	4,1	27	—11	—19	—6	—	—	19
1,9	11,1	—28	37	1,7	27,6	—15	—20	—4	154	2,2	44
1,9	10,9	—26	36	0,3	26	—13	—21	—4	153	—1,9	54
0,9	10,2	—	—	—	—	—17	—22	—5	—	—	65
4,8	12	—22	36	4,2	25,9	— 9	—17	—4	132	—4,1	0

Наименование пунктов	Температура воздуха средняя по месяцам										
	I	II	III	IV	V	VI	VII	VIII	IX	X	XI
1	2	3	4	5	6	7	8	9	10	11	12
Симферополь	—0,7	—0,6	3,6	8,5	14,3	18	20,6	20	15,3	11,1	5,3
Судак	2	1,9	4,9	9,4	15,2	19,6	23,1	23	18,7	13,6	7,7
Феодосия	0,4	0,3	4,4	9,6	16	20,5	23,8	23,3	18,4	13,4	7,3
Ялта	3,8	3,5	6,1	10,4	16	20,4	23,9	23,7	19	14,2	9,1
Луганская											
Луганск	—6,8	—6,3	—0,3	8,4	15,9	19,3	22	20,7	14,7	8,3	1,3
Львовская											
Дрогобыч	—4,1	—3,1	1,6	7,6	13,4	16,4	18	16,6	12,9	8	2,4
Львов	—3,8	—2,8	1,8	7,6	13,8	16,6	18,3	17,5	13,6	8,8	2,7
Николаевская											
Николаев	—3,6	—3	2,3	9,2	16,3	19,9	22,9	22	16,8	10,8	3,8
Одесская											
Измаил	—1,6	—0,2	4,7	10,6	16,8	20,2	23	22,2	17,8	12,4	5,9
Одесса	—2,8	—2,3	2	8	15	19,2	22,1	21,4	16,7	11,5	4,9
Полтавская											
Полтава	—7,1	—6,6	—1,2	7,1	14,9	17,9	20,4	19,3	14,2	7,6	0,5
Ровенская											
Ровно (по Здолбуново)	—4,8	—4	0,6	7,2	14	16,8	18,5	17,4	13,3	8	1,8
Сарны	—5	—4,1	0,2	6,9	13,5	16,2	18	16,4	12	6,7	1,2
Станиславская											
Станислав	—4,7	—3,5	1,6	7,7	14	16,9	18,3	17,4	13,1	8,1	2,1
Сумская											
Конотоп	—7,4	—7	—1,9	6,4	14,6	17,5	19,6	18,1	13	6,6	0,1
Сумы	—7,8	—7,6	—2,3	6,2	14,4	17,4	19,6	18,2	13	6,6	—0,1
Тернопольская											
Тернополь	—5,5	—4,4	0,3	6,9	13,7	16,6	18,3	17,2	12,9	7,5	1,5

Продолжение табл. 1

в *град*											
				средняя в 13 *ч*		расчетная для проектирования			Отопительный период		Продолжительность периода со средними суточными температурами $\leqslant 0°$ в сутках
XII	за год	абсолютная минимальная	максимальная	самого холодного месяца	самого жаркого месяца	массивных ограждающих конструкций и отопления (средняя наиболее холодной пятидневки)	легких ограждающих конструкций (средняя наиболее холодных суток)	вентиляции	продолжительность в сутках	средняя температура в *град*	
13	14	15	16	17	18	19 ✓	20 ✓	21	22	23	24
1,7	9,8	—30	38	2,2	26,5	—15	—20	—7	161	1,2	49
4,2	11,9	—23	37	—4	25,5	—10	—17	—4	—	—	0
3	11,7	—25	37	—1,6	26,2	—11	—19	—3	145	2,8	23
6	13	—14	37	5,7	26,4	— 8	—16	—3	127	5	0
область											
—4	7,8	—42	40	—5	27,4	—22	—27	—11	180	—1,7	115
область											
—2	7,3	—35	—	—1,9	22	—16	—24	—8	184	—0,5	98
—1,4	7,7	—34	36	—2,2	22,1	—16	—24	—7	185	0,2	94
область											
—1,3	—9,7	—30	39	—2,1	27,8	—18	—24	—7	165	0,5	90
область											
1	11,1	—	—	0,2	27,2	—13	—21	— 5	147	1,5	56
0	9,6	—28	36	—1,6	24,9	—15	—23	— 7	160	1,1	81
область											
—4,8	6,8	—34	38	—5,8	24,8	—23	—28	—11	189	—2,1	122
область											
—2,4	7,2	—36	36	—3,6	22,6	—20	—25	—9	186	—0,6	108
—2,7	6,6	—	—	—3,6	21,9	—20	—25	—9	192	—0,3	111
область											
—2,5	7,4	—	34	—2,5	22,4	—17	—25	—8	184	0	104
область											
—5,2	6,2	—36	37	—5,9	24	—23	—28	—11	194	—2,1	128
—5,6	6	—36	38	—6,8	23,8	—23	—28	—12	194	—2,5	130
область											
—3	6,8	—32	35	—3,9	22,1	—18	—26	—9	189	—0,5	112

Наименование пунктов	Температура воздуха средняя по месяцам										
	I	II	III	IV	V	VI	VII	VIII	IX	X	XI
1	2	3	4	5	6	7	8	9	10	11	12
Харьковская											
Харьков	—7,4	—7	—1,6	7,1	15	18,1	20,3	18,9	13,5	7,2	0,4
Херсонская											
Геническ	—3,1	—2,9	1,6	8,4	16,1	20,7	23,7	22,7	17,3	11,6	4,6
Херсон	—3	—2,5	2,8	9,6	16,6	20,4	23,2	22	16,8	11,2	4,2
Хмельницкая											
Каменец-Подольский	—5,3	—3,8	1,1	7,8	14,4	17,2	19,2	18,5	14,2	8,7	2,2
Черкасская											
Умань	—5,8	—5,3	—0,1	7,1	14,3	17,1	19,4	18,4	13,8	7,9	1,3
Черкассы	—6,1	—5,7	—0,3	7,5	15,1	18	20,4	19,2	14,2	8,1	1,3
Черниговская											
Чернигов	—6,5	—6,4	—1,5	6,5	14,3	17,2	19,2	17,8	12,8	6,8	0,5
Черновицкая											
Черновцы	—4,8	—3,4	1,8	8,3	14,5	18,4	19,2	18,6	14,2	8,8	2,3
Белорусская											
Брестская											
Брест	—4,3	—3,4	0,9	7,3	13,7	16,6	18,6	17,2	13,2	7,7	1,9
Пинск	—5	—4,3	0	7,1	13,9	16,8	18,6	17,2	12,9	7	—1,2
Витебская											
Витебск	—7,5	—6,9	—2,7	4,9	12,4	15,6	17,7	16	10,9	5,4	—0,4
Орша	—7,7	—7,2	—2,8	4,6	12,4	15,5	17,6	16	11	5,3	—0,6
Полоцк	—7	—6,3	—2,4	4,8	12	15,3	17,3	15,8	10,9	5,5	—0,3
Гомельская											
Василевичи	—6,3	—5,7	—1,1	6,5	13,8	16,5	18,4	16,9	12,2	6,6	0,5
Гомель	—6,7	—6,2	—1,5	6,4	14,2	17	19	17,4	12,6	6,4	0,2
Гродненская											
Гродно	—4,5	—4	—0,1	6,3	13,3	16,1	18,3	16,8	12,5	7,1	1,4

Продолжение табл. 1

в *град*											
				средняя в 13 *ч*		расчетная для проектирования			Отопительный период		Продолжительность периода со средними суточными температурами ≤0° в сутках
XII	за год	абсолютная минимальная	максимальная	самого холодного месяца	самого жаркого месяца	массивных ограждающих конструкций и отопления (средняя наиболее холодной пятидневки)	легких ограждающих конструкций (средняя наиболее холодных суток)	вентиляции	продолжительность в сутках	средняя температура в *град*	
13	14	15	16	17	18	19	20	21	22	23	24
область											
—5,2	6,6	—35	37	—5,9	25,1	—23	—28	—11	190	—2,5	127
область											
—0,5	10	—32	38	—2	26,9	—18	—23	—7	165	0,5	87
—0,7	10	—31	40	—1	29	—18	—23	—6	165	0,5	83
область											
—2,5	7,6	—31	38	—3,6	23,7	—21	—26	—9	181	—0,3	103
область											
—3,5	7	—35	37	—4,4	24,1	—21	—26	—10	186	—1,1	114
—3,7	7,3	—35	37	—4,5	24,7	—21	—27	—10	186	—1,1	117
область											
—4,2	6,4	—34	38	—5,3	23,2	—22	—27	—10	193	—1,7	124
область											
—2,4	7,9	—32	35	—3,1	23,3	—17	—25	—8	178	—0,4	99
СССР											
область											
—2,2	7,3	—31	35	—2,7	22,6	—19	—24	—8	187	0	106
—3	6,9	—32	35	—3,7	22,8	—20	—25	—9	194	—0,5	114
область											
—5,3	5	—41	34	—6,4	21	—23	—28	—11	209	—2	139
—5,4	4,9	—39	35	—6,6	21	—23	—28	—12	209	—2	140
—4,9	5,1	—39	34	—5,8	21	—22	—27	—11	209	—1,6	139
область											
—4,1	6,2	—36	37	—4,7	22,8	—22	—27	—10	195	—1,2	124
—4,5	6,2	—35	38	—5,6	23,1	—22	—27	—11	195	—1,7	128
область											
—2,8	6,7	—31	36	—3,6	21,8	—20	—25	—8	194	—0,3	115

Наименование пунктов	Температура воздуха средняя по месяцам										
	I	II	III	IV	V	VI	VII	VIII	IX	X	XI
1	2	3	4	5	6	7	8	9	10	11	12
г. Минск											
Минск	—6,6	—6,2	—2,1	5,1	12,5	15,6	17,6	15,9	11,4	5,7	—0,2
Могилевская											
Горки	—8,1	—7,7	—3,4	4,5	12,3	15,5	17,6	15,9	11	5	—0,9
Могилев	—7,4	—6,9	—2,5	5,2	12,8	15,8	17,9	16,4	11,4	5,5	—0,6
Узбекская											
Андижанская											
Андижан	—3,5	—0,3	8,1	15,8	21,2	25,4	26,7	24,9	20	12,7	5,6
Наманган	—2,3	0,2	9	16,4	20,7	25	26,3	25,1	20,2	13,2	6,4
Бухарская											
Бухара (по Кагану)	—0,6	3	8,8	16,2	23,2	27,6	29,6	27,6	22	14,2	7,4
Тамдыбулак	—4,1	0,2	6,6	14,4	22,1	27,2	30	27,6	21	12,5	4,7
Самаркандская											
Джизак	1,1	1,7	8	15	20,9	26,2	28,5	26,8	21	13,8	7
Самарканд	—0,2	2,5	7,9	14,4	19,9	24	25,9	24,2	19,3	13,1	7,2
Сурхандарьинская											
Денау	2,8	4,7	10,1	16,1	21,3	25,6	28,4	26,4	21,1	14,9	10,1
Карши	—0,2	3,6	9,4	15,7	22	26,6	28,8	26,6	20,4	13,6	7,5
Китаб	0,8	3,6	9	15	20,6	25,1	28	26,7	20,6	14,1	8,6
Термез	2.8	5,7	11,5	18,5	24,5	29,3	31,4	29,6	23,3	16,9	10,1
Ширабад	3,6	6,3	11,5	18,1	24,5	29,4	32,1	30,2	24,6	17.6	11,7
г. Ташкент											
Ташкент	—1,1	1,5	7,8	14,7	20,2	25,3	27,4	25,5	19,7	12,7	6,7
Ташкентская											
Ангрен	—9	—8,2	—3,2	3,5	9,5	13,6	16,9	16,6	11,6	4,6	—1,6
Урсатьевская	—0,8	1,8	8,6	16	22,2	27,6	29,9	28,2	22,3	14,2	7,7
Ферганская											
Коканд	—2,2	1	8,4	16,2	21,4	25,4	26,8	25,1	19,6	12,2	5,7
Фергана	—2,7	0,2	7,5	15,2	20,4	24,5	26,4	24,8	19	11,8	5,4

Продолжение табл. 1

в *град*											
				средняя в 13 *ч*		расчетная для проектирования			Отопительный период		Продолжительность периода со средними суточными температурами ≤0° в сутках
XII	за год	абсолютная минимальная	максимальная	самого холодного месяца	самого жаркого месяца	массивных ограждающих конструкций и отопления (средняя наиболее холодной пятидневки)	легких ограждающих конструкций (средняя наиболее холодных суток)	вентиляции	продолжительность в сутках	средняя температура в *град*	
13	14	15	16	17	18	19	20	21	22	23	24
—4,7	5,3	—39	34	—5,6	21,4	—22	—27	—10	206	—1,4	134
область											
—5,9	4,6	—40	35	—7	21,3	—24	—29	—12	210	—2,4	141
—5,3	5,2	—37	35	—6,1	21,8	—23	—28	—11	205	—2,1	138
ССР											
область											
0,2	13,1	—26	40	1	32	—16	—18	—7	131	1,1	61
0,2	13,4	—26	42	1,5	34,2	—14	—17	—6	131	1,1	62
область											
1,8	15,1	—25	45	3,4	36	—12	—15	—7	120	2,5	31
—1,1	13,4	—31	44	—1,4	35,2	—16	—19	—8	—	—	67
область											
2	14,2	—32	46	1,9	34,8	—13	—16	—4	124	2,2	39
3	13,4	—26	40	3,6	33,1	—12	—15	—3	124	2,9	31
область											
5,5	15,6	—23	46	6,2	36,8	—8	—11	0	—	—	0
3,2	14,8	—27	47	3,8	36,1	—12	—15	—7	—	—	24
4,4	14,7	—26	43	5,4	34,8	—11	—13	—2	—	—	0
4,8	17,4	—21	48	6,7	38,5	—8	—11	0	94	4,4	0
6,8	18	—20	48	6,1	37,9	—8	—10	—1	—	—	0
1,8	13,5	—30	42	2,8	33,3	—13	—16	—4	131	2	41
область											
—6,7	4	—34	31	—6,8	21,2	—22	—25	—10	—	—	144
2,5	15	—28	47	2	36	—13	—15	—4	—	—	38
область											
1	13,4	—23	42	1,2	33,6	—14	—17	—5	—	—	51
0,6	12,8	—27	42	1,6	33,1	—15	—17	—6	131	1,1	56

Наименование пунктов	Температура воздуха средняя по месяцам										
	I	II	III	IV	V	VI	VII	VIII	IX	X	XI
1	2	3	4	5	6	7	8	9	10	11	12
Хорезмская											
Ургенч (по Турткулю)	— 4,9	— 1,7	5,6	14,3	21,7	26,2	28,2	25,9	19,6	11,5	3,8
Казахская											
Актюбинская											
Актюбинск	—15,7	—15,3	—8,1	4,3	14,5	19,6	22,5	20,1	13,2	4,4	—4,6
Берчогур	—13,4	—13,5	—7,2	5,9	15,7	21	23,8	21,8	14,6	5,6	—3,8
Иргиз	—15,5	—14,6	—7	6,5	16,9	22,8	25,1	23,1	15,6	6,3	—3,6
Темир	—15,1	—14,4	—7,6	5,5	15,5	21,1	23,8	21,5	14,6	5,3	—3,9
Челкар	—15,3	—14,4	—6,7	6,7	16,8	22,3	24,9	23	15,7	6,5	—3,3
г. Алма-Ата											
Алма-Ата	— 8,8	— 7,4	—0,1	9,9	15,7	19,8	22,2	21	15,3	7,4	—0,8
Алма-Атинская											
Или	—12,3	— 7,4	0,4	11,9	18	22,7	24,7	23,9	17,1	8,8	0,9
Иссык	— 6,6	— 5,8	0,7	9,3	15	19,5	21,7	21,1	15,4	7,9	0,7
Кугалы	— 9,8	— 8,8	—2,8	5,6	11,5	15,8	17,4	17,2	12,1	5,4	—1,7
Курты	—13,8	—11,2	—1,1	10,2	17	22,9	24,7	23,1	15,9	8	—1,4
Лепсинск	—19,1	—16,9	—7,6	3,8	11,4	15,2	16,8	16	10,2	3,6	—8,1
Матай	—15,5	—12,6	—2,3	9,6	16,7	22,1	24,5	23	15,2	7,1	—2
Панфилов	— 9,3	— 6,4	3,3	12,7	18	21,7	23,3	22,4	16,9	9,2	0,8
Подгорное	— 6,6	— 5	0,8	8,9	14,4	18,8	21	21,1	15,3	7,8	0,4
Талды-Курган	—12,1	— 9	—0,3	9,7	16,1	20,6	22,4	21,5	15	7,5	—0,8
Уч-Арал	—14,9	—12,6	—2,2	8,8	16,2	21,5	23,9	21,8	15,5	7	—1,1
Чилик	— 9,4	— 5,8	3	11,9	17,4	21,6	23,1	22,7	16,9	9,4	1,3
Восточно-Казахстанская											
Большенарымское	—21,7	—20,5	—13,2	2,1	12,8	18,3	20,8	19,1	12,1	3,2	— 9,1
Зайсан	—17,2	—14,8	— 6,4	6,5	15,1	20,4	23	21,2	15,2	6,3	— 6,4
Зыряновск	—22,2	—21,8	—13	0,8	11,9	17,6	19,5	16,8	10,8	2,9	—10,4
Катон-Карагай	—13,9	—12,2	— 6,1	2,6	10	15	17,3	15,5	10,3	2,2	— 8
Лениногорск	—12,6	—12,7	— 7,8	1,2	10,1	15,5	17,5	15,9	9,8	2,4	— 8,2
Орловский	—26,9	—25	—15,2	—2,1	9	14,1	16,2	13,7	8	—0,5	—14,5
Самарское	—17,8	—14,8	— 7,4	5,1	14	18,9	21,5	20,4	14,5	5,9	— 7,3

Продолжение табл. 1

в *град*											
				средняя в 13 *ч*		расчетная для проектирования			Отопительный период		Продолжительность периода со средними суточными температурами ≤0° в сутках
XII	за год	абсолютная минимальная	максимальная	самого холодного месяца	самого жаркого месяца	массивных ограждающих конструкций и отопления (средняя наиболее холодной пятидневки)	легких ограждающих конструкций (средняя наиболее холодных суток)	вентиляции	продолжительность в сутках	средняя температура в *град*	
13	14	15	16	17	18	19	20	21	22	23	24
область											
—1,8	12,4	—32	44	—1,4	34,3	—17	—20	—9	151	—1,7	82
ССР											
область											
—12,4	3,6	—48	43	—14,1	27,6	—29	—32	—21	206	—7,1	158
—10,7	5	—39	42	—10,9	27,4	—27	—30	—18	—	—	150
—11,9	5,3	—42	43	—13,1	30	—29	—32	—21	—	—	148
—11,4	4,6	—43	42	—12,8	28,6	—29	—32	—20	—	—	153
—11,7	5,4	—45	42	—12,3	30,4	—29	—32	—20	—	—	146
— 6,2	7,3	—36	42	—4,7	27,4	—24	—25	—13	179	—3	124
область											
— 7,2	8,5	—42	44	— 6,4	31,2	—28	—28	—17	—	—	120
— 5,1	7,8	—35	41	— 2	26,1	—22	—22	—10	—	—	117
— 6,3	4,6	—39	37	— 7,1	23,4	—26	—26	—14	—	—	139
— 8,8	7,1	—44	44	— 7,7	31,5	—30	—30	—19	—	—	128
—16,6	0,7	—50	39	—14,8	24,3	—36	—36	—24	—	—	158
—10,8	6,2	—43	44	—10,8	30	—32	—32	—21	—	—	133
— 6,3	8,9	—41	41	— 3,6	29,5	—25	—25	—13	164	—2,9	111
— 4,2	7,7	—36	38	— 2,7	25,2	—22	—22	— 7	—	—	117
— 8,4	6,8	—41	43	— 6,4	28,6	—28	—28	—17	180	—4,1	125
—11	6,1	—44	41	—10,8	29	—31	—31	—20	—	—	130
— 5,7	8,9	—39	42	— 5	29	—25	—25	—14	—	—	108
область											
—18,8	0,4	—52	41	—18,3	26,1	—39	—39	—27	—	—	168
—14,5	4	—47	40	—14,8	26	—34	—34	—22	201	—7,5	151
—20,6	—0,6	—55	39	—18,6	25,7	—40	—40	—28	—	—	171
—12,2	1,7	—43	36	—11,1	22,4	—30	—30	—19	—	—	170
—12,2	1,6	—50	35	— 8,6	22,2	—32	—34	—17	—	—	168
—23,7	—3,9	—55	35	—22,5	22.2	—45	—45	—30	—	—	188
—14,6	3,2	—43	40	—15,2	25,8	—35	—35	—23	—	—	155

Наименование пунктов	Температура воздуха средняя по месяцам										
	I	II	III	IV	V	VI	VII	VIII	IX	X	XI
1	2	3	4	5	6	7	8	9	10	11	12
Усть-Каменогорск . .	—16	—16	— 8,2	3,6	13,2	18,6	20,9	19,2	12,9	4,4	—6,2
Шемонаиха	—17,9	—17,4	—11	1	12,1	17,4	19,6	17,6	10,8	3,1	—8
Гурьевская											
Гурьев	—10,4	—9,4	—2,5	8,2	17,7	22,6	25,4	23,2	16,2	8,2	0,2
Форт-Шевченко . . .	— 3,6	—2,7	2,2	10	17,8	22,7	25,8	24,5	19,4	12	4,9
Джамбулская											
Буру-Байтал	—12,5	—10,2	—2,1	9,7	17,7	22,8	24,1	22,8	15,9	7,8	0,2
Джамбул	— 5,1	— 3,2	3,2	11,3	17,2	21,7	23,4	21,2	15,7	9,1	2,4
Луговая	— 7,6	— 5	2,4	10,6	16,6	21,6	23,9	21,8	15,8	8,4	0,9
Отар	— 9,8	— 7,4	1,4	9,8	15,9	21,7	23,8	22,7	16,1	8	0
Фурманово	— 9,3	— 6,4	1,7	11,4	17,7	22,5	23,6	22,9	16,1	8,1	0,7
Чокпак	— 7,2	— 5,5	0,9	8,3	14,1	18,7	21,8	20,8	15,1	7,9	0,2
Западно-Казахстанская											
Джамбейты	—13,9	—13,6	—7	5,9	15,8	20,8	23,7	21,3	14,3	5,7	—2,7
Уральск	—14,2	—14	—7,4	5,2	14,9	20,1	22,8	20,4	13,5	5,2	—3,4
Карагандинская											
Актогай	—18,7	—17	—10,4	1,4	11,7	17,2	19,8	17,2	10,4	1,2	—8,9
Балхаш	—15,6	—13	— 5,7	6,2	16,1	21,3	23,9	21,7	15	6,5	—5,4
Джезказган	—15,1	—13,6	— 7,3	6,4	15,9	22,2	24,8	22,1	15,1	4,9	—5,1
Караганда	—15,2	—14	— 8,9	2,4	13	18,5	20,6	18,3	11,8	3,2	—6,9
Каркаралинск	—14,6	—13	— 7,6	2,5	11	16,2	18,5	16,4	10	2,3	—6,8
Карсакпай	—15,1	—14,2	— 7,9	5	14,8	21	23,6	21,2	13,8	3,9	—5,4
Моинты	—16,9	—15,3	— 8,2	5,4	14,8	20,1	22,6	19,9	12,7	3,7	—6,6
Кзыл-Ординская											
Аральск	—13,5	—12,7	—4,4	8,1	17,5	23,6	26,3	24	16,6	7,5	—2
Казалинск	—11,7	—10,3	—1,9	10	18,8	23,9	26,1	23,8	16,9	8,2	—0,6
Кзыл-Орда	— 9,8	— 7,8	—0,7	11,6	19,3	24	25,9	23,6	16,9	8,6	—0,3
Саксаульский	—13,4	—12,9	—4,5	8,7	18,7	24,5	27,3	24,6	16,8	7,7	—1,8
Чиили	— 7,6	— 4,8	—3,2	13,1	20,1	24,2	26	24	17,7	9,6	—1,5
Семипалатинская											
Аягуз	—16,6	—15,3	—8,2	4	13,2	18,7	20,7	19	12,1	3,8	—6,6
Бахты	—13,5	—10,1	—1,7	8,9	16,3	20,7	23,2	21,8	15,6	7,1	—3,2

Продолжение табл. 1

t град											
				средняя в 13 *ч*		расчетная для проектирования			Отопительный период		Продолжительность периода со средними суточными температурами $\leqslant 0°$ в сутках
XII	за год	абсолютная минимальная	максимальная	самого холодного месяца	самого жаркого месяца	массивных ограждающих конструкций и отопления (средняя наиболее холодной пятидневки)	легких ограждающих конструкций (средняя наиболее холодных суток)	вентиляции	продолжительность в сутках	средняя температура в *град*	
13	14	15	16	17	18	19	20	21	22	23	24
—13,2	2,8	—51	40	—13,1	26,4	—36	—38	—21	212	—7,3	159
—14,8	1	—53	40	—15,3	25,4	—38	—40	—23	—	—	168
область											
—6,2	7,8	—38	45	—8,2	29,7	—23	—31	—15	181	—3,6	129
—0,2	11	—26	43	—1,7	28,4	—16	—18	— 7	158	0,5	82
область											
—8,6	7,3	—40	44	—10,1	27,9	—29	—29	—17	—	—	125
—2,6	9,5	—41	43	— 0,7	31,1	—20	—20	— 9	166	—0,3	97
—4,3	8,8	—45	43	— 1,6	31,5	—23	—23	—12	—	—	108
—6,8	8	—39	43	— 4,5	29,6	—26	—26	—14	—	—	117
—6,7	8,5	—43	44	— 4,3	30,8	—25	—25	—14	—	—	114
—4,3	7,6	—39	40	— 3,9	27,1	—23	—23	—11	—	—	117
область											
—10,2	5	—42	43	—12,2	28,9	—27	—35	—19	—	—	149
—10,9	4,4	—41	42	—12,4	28,1	—28	—36	—19	201	—6,3	151
область											
—16,9	0,6	—50	41	—14,8	25,4	—36	—36	—24	—	—	175
—11,6	5,1	—42	41	—12,8	27,3	—32	—32	—21	—	—	147
—11,7	4,9	—43	43	—12,6	30,5	—32	—32	—20	—	—	159
—12,7	2,5	—45	40	—12,9	25,1	—32	—32	—20	217	—7,2	170
—11,8	1,9	—45	37	—11,2	22,7	—31	—31	—19	—	—	168
—12	4	—41	42	—12,2	28,7	—32	—32	—20	—	—	160
—13,8	3,2	—48	42	—12,7	28	—34	—34	—22	—	—	160
область											
—9	6,8	—36	43	—10,9	30,4	—27	—30	—18	201	—6,3	138
—7,8	8	—34	42	— 8,7	31,9	—25	—28	—16	187	—3,8	128
—6,5	8,9	—37	45	— 6,7	31,9	—25	—26	—14	171	—3,2	119
—9,4	7,2	—36	43	—10,9	32,4	—27	—30	—18	—	—	135
—4,8	10,7	—37	44	— 2,8	31,8	—23	—23	—13	—	—	107
область											
—14	2,6	—44	40	—14,2	25,7	—33	—33	—22	—	—	159
—10,9	6,2	—45	42	—10,9	29,2	—30	—30	—15	—	—	132

Наименование пунктов	Температура воздуха средняя по месяцам										
	I	II	III	IV	V	VI	VII	VIII	IX	X	XI
1	2	3	4	5	6	7	8	9	10	11	12
Жангиз-Тобе	—15	—15,3	— 8,6	3,2	13,3	19,2	21,6	19,2	12,4	4,1	—6,9
Жарма	—14,9	—15,4	— 9,2	2,1	11,6	17,4	19,6	17,9	11	3	—7,6
Кокпекты	—20,2	—18,2	—10,4	3,4	12,9	18,8	21,6	19,7	12,9	3,6	—8,6
Семипалатинск	—16,2	—15,6	— 8,9	3,8	13,9	20	22,1	19,9	13,2	4,8	—6,1
Тансык	—12,8	—13,1	— 4,8	7,9	15,4	21,5	23,8	22,4	15,5	6,4	—4,2
Урджар	—14,2	—14	— 5,5	7,7	15,7	20,3	23,1	22,2	15,8	6,7	—4,6
Целинный											
Амангельды	—17	—16,5	— 9,5	4,1	15,3	21	23,5	20,7	13,8	5,1	—5,2
Атбасар	—18,7	—17,8	—11,5	0,7	12,5	18,1	20,4	18,2	11,2	2,5	—7,5
Баян-Аул	—13,3	—13	— 8,1	3,5	12,8	18,5	21,1	18,3	12	3,5	—5,9
Балкашино	—17,8	—17,3	—11,4	0,8	11,6	16,8	19,1	16,7	10,2	2	—7,9
Благовещенское	—18,5	—17,1	—11	1	11,7	17,1	19,1	17,2	11,3	2,2	—7,3
Булаево	—19,1	—17,8	—11,8	0,8	11,1	16,9	18,8	16,5	10,4	2	—8
Возвышенский	—19,5	—18,1	—11,8	0,9	11,4	17,1	19	16,6	10,6	2,3	—7,9
Володарское	—17	—16,8	—10	1,5	11,4	17,1	19,2	17,5	10,9	2,9	—7,4
Джетыгара	—17,5	—16,5	—10,3	1,5	12,9	18,3	20,4	18,1	11,7	2,8	—6,7
Иртышское	—18,9	—18,7	—12	0,2	11,5	17,6	20,3	17,7	11,5	2,4	—8,4
Кокчетав	—16,2	—15,4	— 9,1	2,3	12,1	17,6	19,9	17,6	11,5	3,2	—6,6
Кустанай	—17,8	—17	—10,7	1,8	12,9	18,4	20,4	18,1	11,9	3	—6,4
Михайловка	—19,4	—18,7	—12,1	0,1	11,2	17,5	19,9	17,4	11,3	2,1	—8,8
Павлодар	—17,8	—17,4	—10,6	2,4	12,9	19,1	21,4	18,9	12,2	3	—7,4
Петропавловск	—19	—17,3	—11,2	1	11,2	16,9	19,1	16,7	10,6	2	—7,9
Пресногорьковка	—17,5	—16,9	—10,8	1,2	11,5	17,6	19,3	17,1	10,8	2,2	—7,1
Рузаевка	—16,9	—16,2	—10,7	1,3	12,3	17,9	20	17,9	11,2	2,6	—6,6
Семиозерное	—17,3	—16,8	— 9,5	2,5	13,9	19,4	21,3	19,2	12,8	3,9	—5,5
Тургай	—17,2	—16	— 8,6	5,1	15,9	21,8	24,2	21,6	14,9	5,6	—4,4
Урицкое	—17,8	—17,2	—10,6	1,2	12,4	17,6	19,7	17,4	12	2,7	—6,9
Уркач	—18	—17	—10,4	2,4	13,5	19,3	21,7	19	12,4	3,7	—6,2
Целиноград	—17,7	—16,8	—10,7	1,5	12,5	18,1	20,4	17,9	11,2	2,6	—7,3
Щербакты	—18,4	—18	—11,8	1,3	12,1	18,7	20,9	18,6	12	2,5	—8,2
Щучинск	—16,6	—16,4	—10,2	1,2	11,3	16,7	19	16,9	10,8	2,4	—8
Южно-Казахстанская											
Арысь	— 5,7	— 1,8	5,8	14	20,7	26,1	28,9	26,8	18,9	11	3,4
Ленинское	— 3,8	— 0,7	5,4	11,8	17,7	22,5	25,6	23,8	17,6	11,6	4,3

Продолжение табл. 1

в *град*											
				средняя в 13 *ч*		расчетная для проектирования			Отопительный период		Продолжительность периода со средними суточными температурами $\leqslant 0°$ в сутках
XII	за год	абсолютная минимальная	максимальная	самого холодного месяца	самого жаркого месяца	массивных ограждающих конструкций и отопления (средняя наиболее холодной пятидневки)	легких ограждающих конструкций (средняя наиболее холодных суток)	вентиляции	продолжительность в сутках	средняя температура в *град*	
13	14	15	16	17	18	19	20	21	22	23	24
—13,9	2,8	—50	42	—12,6	26,1	—32	—32	—20	—	—	161
—14,2	1,8	—45	40	—12,6	24,4	—31	—31	—20	—	—	167
—16,8	1,6	—50	40	—15,8	26,9	—37	—37	—26	—	—	165
—13,5	3,1	—49	42	—13,7	27	—36	—38	—21	210	—7,5	161
—11,6	5,6	—46	42	— 8,9	29,5	—29	—29	—17	—	—	139
—12,6	5	—51	41	— 9,3	29,3	—31	—31	—19	—	—	145
край											
—13,4	3,5	—45	42	—14,6	29,1	—34	—34	—22	—	—	158
—15,8	1	—50	42	—16,6	25,3	—36	—36	—24	—	—	173
—11,6	3,2	—45	39	—11,4	24,9	—30	—30	—18	—	—	182
—15,4	0,6	—50	40	—15,2	23,7	—35	—35	—23	—	—	174
—15,9	0,8	—46	40	—16,4	23,8	—35	—41	—24	—	—	173
—16,4	0,3	—45	40	—17,2	23,1	—36	—41	—24	—	—	176
—16,5	0,3	—46	40	—17,5	23,5	—37	—37	—25	—	—	170
—14,4	1,2	—49	39	—14,4	23,4	—34	—34	—22	—	—	169
—14,4	1,7	—45	42	—15	25,5	—34	—35	—23	—	—	170
—16	0,6	—46	42	—17,9	24,5	—36	—36	—24	—	—	175
—13,8	1,9	—47	42	—14,3	24	—33	—33	—21	219	—7,4	166
—14,9	1,6	—46	42	—15,6	25	—35	—40	—23	217	—8,4	169
—16,6	0,3	—48	42	—17,6	24,5	—36	—42	—25	—	—	177
—15	1,8	—47	42	—15,7	23,6	—35	—35	—23	212	—8,9	169
—16,1	0,5	—46	40	—17	23,5	—36	—41	—24	255	—8,8	175
—14,8	1	—	40	—16,3	23,4	—34	—39	—23	—	—	173
—14,8	1,4	—48	41	—14	24,5	—34	—34	—22	—	—	170
—14,2	2,5	—46	41	—14,7	25,8	—34	—34	—22	212	—8	163
—13	4,2	—40	42	—14,8	29	—31	—34	—22	212	—8	158
—15,4	1,3	—43	40	—15,6	24,4	—35	—35	—23	—	—	171
—14,8	2,1	—42	39	—15,8	26,1	—32	—35	—23	—	—	164
—14,7	1,4	—49	42	—15,4	25,2	—34	—35	—23	—	—	172
—15,8	1,2	—48	40	—16,6	25,2	—35	—41	—24	—	—	175
—14,8	1	—47	39	—15,4	22,7	—33	—34	—22	—	—	171
область											
—1,5	12,2	—39	46	—1,4	34,9	—21	—21	— 9	—	—	82
0,4	11,4	—34	43	0,8	33,4	—19	—19	— 7	—	—	61

Наименование пунктов	Температура воздуха средняя по месяцам										
	I	II	III	IV	V	VI	VII	VIII	IX	X	XI
1	2	3	4	5	6	7	8	9	10	11	12
Пахта-Арал	— 4	— 1,2	7,1	14	20,2	24,8	26,6	24,7	19	12,5	5,2
Туркестан	— 6	— 2,5	5,4	14,2	20,8	26	28,6	26,9	19,9	11,1	3,3
Чимкент	— 4,3	— 0,6	6	13,1	18,3	23,2	26,3	24,7	18,6	11,3	5
Чулак-Курган	— 9,9	— 5,8	2,4	10,9	17,6	22,6	25,8	22,7	15,8	7,6	—0,1
Грузинская											
Ахалкалаки	— 7,5	—5,5	—1,5	4,8	10,1	13,2	15,9	16,7	12,7	7,8	1,3
Ахалцихе	— 5	—2,3	2,9	8,7	13,8	16,7	20,1	20,5	16	10,4	3,7
Боржоми	— 3,2	—1,7	2,5	7,9	13	16,1	18,9	18,9	14,7	9,3	3,5
Гори	— 1,6	0,1	5,1	10,2	15,5	18,8	22	22,2	17,9	12,3	5,8
Гудаури	— 6,8	—6,5	—2,8	1	6,5	10,5	12,9	12,9	8,8	5,1	—0,5
Гурджаани	0,4	2	6,7	11,7	16,8	20,4	23,5	23,3	18,7	13,2	7,3
Дманиси	—2,5	—1,6	2	7,4	12,8	15,9	18,8	18,3	13,6	9,1	3,6
Зугдиди	4,4	5,2	8,4	12	17	19,7	22,4	22,5	19,4	15,4	10,6
Кутаиси	4,7	5,5	9,1	12,9	17,7	20,7	22,9	23,4	20,7	16,9	11,5
Махарадзе	4	4,6	8,1	11,7	16,3	19,7	22,1	22,1	18,9	15	10,2
Напареули	0,2	2,2	7	11,8	17	20,7	23,7	23,3	19,1	13,5	7,3
Поти	5,4	6,2	9	11,9	16,3	20,1	22,9	23,3	20,5	16,7	11,7
Тбилиси	0,5	2,3	6,8	11,8	17,1	21	24,2	24,1	19,4	13,8	7,4
Тианети	— 4,7	—3	1,6	7	12,5	16	18,7	18,6	14,4	9,4	3,2
Хаиши	— 0,6	0,9	5,2	10	15,2	17,8	20,5	20,9	17	11,5	5,7
Чиатура	1,8	3,4	7,2	12	17,2	20,4	23	23,2	19,6	14,8	9
Шови	— 5,8	—4,3	—1,2	4,3	9,7	12,5	15,7	15,7	11,8	7,5	1,9
Абхазская											
Гагра	6,8	6,8	9,4	12,6	17,2	21,1	23,8	24,5	20,6	17	12,4
Сухуми	5,7	6,3	9,4	12,7	17,1	20,8	23,5	23,9	20,6	16,7	12
Ткварчели	2,2	3,2	6,6	10,2	14,7	17,7	20,3	20,9	17,4	12,8	8,2
Аджарская											
Батуми	6,4	6,5	8,4	11,3	16,1	20,3	23	23,2	20,2	16,3	12,1
Хуло	0,8	1,3	4,2	8,9	13,5	15,7	18,4	19,2	16,2	12,9	7,6
Азербайджанская											
Агдам	1,2	3	6,5	11,7	17,7	22,4	25	24,4	19,7	14,3	8,4
Акстафа	—0,5	1,4	6,2	11,2	17,2	21,2	24,1	23,8	19,1	13,3	6,6

Продолжение табл. 1

в *град*

XII	за год	абсолютная минимальная	максимальная	средняя в 13 *ч* самого холодного месяца	средняя в 13 *ч* самого жаркого месяца	расчетная для проектирования: массивных ограждающих конструкций и отопления (средняя наиболее холодной пятидневки)	расчетная для проектирования: легких ограждающих конструкций (средняя наиболее холодных суток)	расчетная для проектирования: вентиляции	Отопительный период: продолжительность в сутках	Отопительный период: средняя температура в *град*	Продолжительность периода со средними суточными температурами ≤6° в сутках
13	14	15	16	17	18	19	20	21	22	23	24
0,3	12,4	—35	44	0,3	35	—16	—19	—11	—	—	63
—2,4	12 1	—34	46	—2,2	34,4	—21	—21	—10	150	—0,5	87
0,4	11,8	—34	44	—0,4	32,3	—19	—19	— 8	141	0,8	60
—6,2	8,6	—37	43	—5,8	31	—26	—26	—14	—	—	113
СССР											
—4,2	5,3	—31	32	—3,2	22,4	—20	—23	—11	200	—1,2	123
—1,3	8,7	—27	36	—0,2	25,7	—17	—20	— 9	168	0,4	83
—0,8	8,3	—22	35	1	25,2	—15	—18	— 7	178	1	80
1	10,8	—26	36	1,6	27,2	—13	—16	— 5	149	2	55
—4,8	3	—26	28	—3,9	15	—19	—22	—11	—	—	147
2,9	12,2	—18	36	3,2	27,8	— 7	— 9	— 3	132	3,1	0
0	0,1	—23	32	0,6	21,5	—14	—17	— 6	—	—	79
7	13,7	—17	38	7,3	26,3	— 3	— 4	— 2	80	5,7	0
7,4	14,4	—15	40	7,1	27,3	— 2	— 9	— 1	86	5,5	0
6,6	13,3	—15	40	8	25,7	— 3	— 4	— 1	98	5,5	0
2,7	12,4	—21	39	4,7	29,4	— 7	—14	— 3	—	—	22
8,1	14,3	—11	38	7,9	26,2	— 2	— 3	0	77	6,2	0
2,8	12,6	—20	38	3,7	28,7	— 7	— 9	— 2	150	2,3	0
—1,8	7,7	—28	33	0	23,4	—17	—20	— 8	—	—	93
1,2	10,4	—19	38	1	26,4	—12	—15	— 4	—	—	34
4,5	13	—18	39	4,7	28,6	— 6	—12	— 5	123	4,1	0
—3,2	5,4	—32	31	—0,2	21,4	—18	—21	—10	—	—	19
АССР											
9,2	15,1	—11	38	9,4	28,3	0	— 1	1	75	6,8	0
8,2	14,7	—12	38	8,6	27,4	—1	— 3	0	77	6,2	0
4,2	11,5	—15	38	5,2	25,4	—9	—12	—4	—	—	0
АССР											
9,2	14,4	— 8	36	8,5	25,9	0	— 2	1	75	6,8	0
3,1	10,2	—14	38	2,9	23,7	—11	—13	—2	—	—	0
СССР											
4,1	13,2	—16	37	5	29,4	—6	— 8	—2	127	3,8	0
2,1	12,1	—23	37	3,2	28,7	—8	—10	—4	139	2,6	33

Наименование пунктов	Температура воздуха средняя по месяцам										
	I	II	III	IV	V	VI	VII	VIII	IX	X	XI
1	2	3	4	5	6	7	8	9	10	11	12
Баку	3,5	3,9	6,3	10,7	17,5	22,3	25,3	25,5	21,7	16,8	11
Евлах	1,3	3,8	7,8	13,4	19,7	24	26,8	26	21,6	15,4	9
Закаталы	0,6	2,2	6,4	11,8	17,2	21	23,6	23,8	19	13,5	7,6
Кази-Магомед	1,1	3,5	6,5	12,3	19,3	23,8	26,9	26,5	22	16,1	9,8
Карадонлы	1	3,2	6,8	12,4	19	23,6	26,1	25,4	21,2	15,4	9
Кировабад	0,4	2,2	6,4	11,3	17,6	21,6	24,8	24,2	19,2	13,4	7,4
Конахкенд	—3,3	—1,7	1,2	7,5	13,2	16,6	19,4	19,4	14,5	10,1	3,8
Куба	—2,2	—1	2,8	8,4	14,9	18,7	21,7	21	16,2	11,1	5
Кубатлы	0,5	2,4	6,7	12	17,4	22,4	25,2	24,7	20,2	14,3	8,5
Ленкорань	2,9	4,3	7,2	11,6	18	22,9	25,2	24,9	21	16,2	10,4
Нуха	0	1,5	5,5	10,9	16,8	20,5	23,2	23,3	18,4	13	6,8
Сальяны	2,2	4	7,4	12,4	19,4	23,8	26,4	26,2	22,2	16,4	10,2
Сумгаит	2,7	3,3	5,9	10,3	16,5	21,1	24,3	24,7	20,8	15,9	10,6
Шемаха	—0,6	0	3,8	9,1	15,5	19,6	23,2	23,2	17,9	12,2	6,4
Нагорно-Карабахская											
Степанакерт	—0,5	0,9	4,7	9,2	15	19,2	22,2	22,1	17,3	11,7	6,4
Нахичеванская											
Нахичевань	—4,9	—2,5	5,3	12,9	18,5	23,3	27,6	27,7	23,1	15,8	7,3
Литовская											
Вильнюс	—5,3	—4,6	—0,8	5,9	12,8	15,7	17,9	16,3	12,2	6,7	0,8
Друскининкай	—4,9	—4,1	—0,2	6,5	13,2	16,1	18,2	16,6	12,4	6,9	1,2
Каунас	—4,7	—4	—0,2	6,3	12,7	15,6	17,8	16,4	12,6	7	1,2
Клайпеда	—2,8	—2,5	0	5,4	10,8	14,2	16,8	16,3	12,8	7,8	3
Паневежис	—4,9	—4,3	—0,7	5,9	13,4	15,3	17,7	16,1	12	6,5	0,9
Тельшяй	—4,5	—4,2	—0,9	4,8	11	14,1	16,7	15,4	11,6	6,3	0,8
Шяуляй	—5	—4,6	—1,1	5,2	11,4	14,4	16,8	15,4	11,6	6,1	0,5
Молдавская											
Гриноуцы	—5,4	—4,2	0,9	7,6	14,5	17,4	19,4	18,7	14,4	8,8	2,2
Кишинев	—3,6	—2,5	2,7	9,2	15,9	19	21,2	20,3	15,8	10,3	3,8
Тирасполь	—3,5	—2,5	2,6	9,4	16,2	19,8	21,8	21	16	10,6	4

Продолжение табл. 1

в *град*

XII	за год	абсолютная минимальная	максимальная	средняя в 13 *ч* самого холодного месяца	средняя в 13 *ч* самого жаркого месяца	расчетная для проектирования: массивных ограждающих конструкций и отопления (средняя наиболее холодной пятидневки)	расчетная для проектирования: легких ограждающих конструкций (средняя наиболее холодных суток)	расчетная для проектирования: вентиляции	Отопительный период: продолжительность в сутках	Отопительный период: средняя температура в *град*	Продолжительность периода со средними суточными температурами ≤ 8° в сутках
13	14	15	16	17	18	19	20	21	22	23	24
6,6	14,3	—13	38	5	27,9	— 3	— 5	— 1	110	4,8	0
4,3	14,4	—18	40	4,7	31,2	— 6	— 8	— 2	113	3,9	0
3,4	12,5	—16	37	3,6	28,2	— 7	— 9	— 2	132	3,3	0
4,5	14,4	—17	41	3,7	31,7	— 6	— 8	— 2	119	3,9	0
4,2	13,9	—21	40	4,4	31,5	— 7	— 8	— 2	—	—	0
3	12,6	—18	38	3,8	29,4	— 7	— 9	— 3	132	3,3	0
—0,1	8,4	—25	36	0,3	23,7	—15	—18	— 7	—	—	82
0,8	9,8	—27	37	1,2	26,1	—14	—17	— 5	164	1,5	59
3,4	13,1	—14	39	4,8	29,4	— 7	—14	— 2	—	—	0
5,9	14,2	—15	36	4,7	28,3	— 4	— 6	0	110	4,8	0
2,7	11,9	—18	37	2,8	27,4	— 8	— 9	— 3	140	2,9	23
5,2	14,6	—18	39	5,2	31	— 5	—12	— 1	113	3,9	—
5,9	13,5	—	41	4,7	27,1	— 5	—11	0	118	4,2	—
1,8	11	—16	37	1,5	27,2	—12	—15	— 4	154	2,3	45
автономная область											
2	10,8	—18	34	3,2	26	—12	—15	— 4	—	—	35
АССР											
0,4	12,9	—28	43	—2,5	32,3	—17	—20	— 9	130	0,9	71
ССР											
—3,4	6,2	—37	34	—4,2	21,5	—21	—26	—9	201	—0,7	122
—2,9	6,6	—38	35	—3,2	22,4	—20	—25	—8	198	—0,3	116
—2,8	6,5	—34	33	—3,7	20,8	—20	—25	—8	198	—0,3	116
—1	6,7	—34	34	—1,9	20	—18	—23	—6	208	0,8	104
—2,9	6,2	—34	34	—3,7	21,1	—20	—25	—9	200	—0,4	121
—2,8	5,7	—36	32	—3,6	19,8	—20	—25	—8	—	—	122
—3,2	5,6	—	32	—3,9	19,9	—20	—25	—9	206	—0,5	124
ССР											
—2,7	7,6	—30	38	—3,6	23,6	—18	—26	—9	—	—	108
—1,2	9,2	—32	38	—2,1	25,3	—16	—24	—7	167	0,6	89
—1	9,5	—	38	—1,8	26,9	—16	—24	—7	167	0,6	90

Наименование пунктов	Температура воздуха средняя по месяцам										
	I	II	III	IV	V	VI	VII	VIII	IX	X	XI
1	2	3	4	5	6	7	8	9	10	11	12
Латвийская											
Валмиера	—5,8	—5,9	—2	4,5	10,8	14,7	17,2	15,2	11	5,6	0,4
Вентспилс	—2,7	—3	—0,8	4	8,9	12,9	16,3	15,7	12,4	7,5	2,8
Гулбене	—6,5	—6,5	—2,9	3,9	10,8	14,3	16,4	14,7	10,5	5	—0,4
Даугавпилс	—6	—5,8	—2	5	12	15,4	17,8	15,8	11,6	6	0,2
Елгава	—4,5	—4,2	—1,1	5,1	11,4	15	17,6	15,6	11,5	6,2	1,3
Лиепая	—2,3	—2,5	—0,3	4,3	9,5	13,1	16,4	16,2	13	8,1	3,4
Рига	—4,3	—4	—1,1	5,1	11,5	15,2	18	16,1	12	6,5	1,5
Таурупе	—6,2	—5,9	—3,2	3,4	10,2	14,1	16,6	14,3	10	4,6	—0,3
Киргизская											
Пржевальск	— 6,1	— 5	— 0,4	6,6	11,5	15,3	16,1	15,7	11,5	5,4	0,1
Сусамыр	—22,1	—20,7	—12,6	—0,7	8	11,7	13,1	12,7	7,1	0,3	—10,3
Талас	— 6,8	— 4,9	1,3	9,2	14,2	18,3	20,2	19	13,7	7,8	1,4
Фрунзе	— 6	— 3,2	3,6	11,6	17	22	24,8	23,7	17,8	10,2	3,2
Ошская											
Гульча	— 6,6	—5	2,9	9,9	13,1	16,1	19,8	19,7	14,4	7,8	1,3
Джалал-Абад	— 1,6	0,3	7	13,9	19	23,3	26,8	25,9	20,7	14	6,5
Избаскент (по Ленинджолу)	— 3,9	— 0,8	7	14,6	19,8	25,1	27,6	26,8	21,1	13,7	5,8
Ош	— 3	— 1,2	5,9	13,1	17,6	21,9	24,3	23,1	17,8	10,9	4,1
Сары-Таш	—19	—16,7	—10,7	—2,8	3,4	6,2	9	9,2	4,5	— 2,6	—10,1
Хайдаркен	— 6,8	— 6	0,1	7,1	12,3	15,6	18,6	18,2	12,8	6	0,7
Тянь-Шаньская											
Кочкорка	—11,1	— 7,8	—0,2	6,2	10,7	13,8	15	14,9	10,3	4,5	—3,3
Нарын	—17,4	—14,4	—4,8	6,5	11,4	14,7	17	17	12,1	5	—4,1
Таджикская											
Гарм	—5	—4	3,4	11	15,8	19	23,4	24,8	19,8	12,2	6,2
Душанбе	1,4	3,2	8,7	14,9	19,6	24,2	28,2	26,8	21,6	14,9	9,5
Кировабад	1,8	4,7	10,8	17,1	22,8	26,6	29,2	27,4	22,2	15,4	9,7
Куляб	2,3	4,7	10,3	16,1	21,1	26,4	30,3	29,1	23,7	16,7	10,8
Курган-Тюбе	1,6	4,7	10,8	16,9	22,4	26,5	29,2	27,2	21,8	15,4	9,5
Регар	2,5	4,5	9,7	15,7	20,3	24,6	27,6	25,6	20,7	14,4	9,7

Продолжение табл. 1

в *град*											
				средняя в 13 *ч*		расчетная для проектирования			Отопительный период		Продолжительность периода со средними суточными температурами $\leqslant 0°$ в сутках
XII	за год	абсолютная минимальная	максимальная	самого холодного месяца	самого жаркого месяца	массивных ограждающих конструкций и отопления (средняя наиболее холодной пятидневки)	легких ограждающих конструкций (средняя наиболее холодных суток)	вентиляции	продолжительность в сутках	средняя температура в *град*	
13	14	15	16	17	18	19	20	21	22	23	24
ССР											
—3	5,2	—	34	—3,9	21,2	—21	—26	—10	211	—0,8	128
—1	6,1	—32	34	—1,7	18,3	—17	—23	— 6	208	0,7	108
—4,5	4,6	—39	33	—5,7	20	—22	—27	—10	—	—	139
—4,2	5,5	—38	35	—5,2	21,4	—21	—26	—10	206	—1,2	134
—2,8	5,9	—33	33	—3,6	21,1	—20	—25	— 8	210	—0,1	119
—0,5	6,5	—33	33	—1,2	18,3	—17	—22	— 6	204	1,2	100
—2,6	6,2	—31	34	—3,5	21	—19	—24	— 8	212	—0,4	120
—4,4	4,4	—38	33	—5,3	19,4	—22	—27	—10	—	—	143
ССР											
— 4,3	5,4	—28	31	— 1,9	21,1	—18	—21	— 6	206	—0,9	124
—19,6	—2,3	—51	32	—16,8	21,1	—36	—40	—24	—	—	182
— 3	7,5	—39	36	— 1,4	27	—22	—22	—11	—	—	109
— 2,2	10,2	—38	40	— 1,4	29,8	—21	—21	—10	159	—0,5	92
область											
—4	7,4	—39	37	— 0,8	27,1	—19	—22	—10	—	—	103
1,6	13,1	—23	39	0,3	30,5	—13	—16	— 5	130	1,8	49
— 0,1	13,1	—28	41	0,1	32,3	—16	—19	— 6	—	—	67
— 0,7	11,2	—27	39	1,7	29,5	—15	—18	— 7	152	1	76
—14,8	— 3,7	—48	25	—12,1	17,8	—33	—36	—21	—	—	204
— 3,5	6,3	—34	32	— 3	24,8	—19	—22	—11	—	—	117
область											
—10,6	3,5	—36	34	— 2,9	22,9	—24	—27	—12	—	—	129
—13,4	2,5	—38	34	—12,4	23	—31	—34	—19	209	—6,2	145
ССР											
—0,2	10,5	—32	38	—2,7	30,8	—17	—20	—5	148	—0,9	82
4,7	14,8	—27	42	4,4	35	—10	—13	2	109	3,8	0
4,8	16	—27	44	5	36,6	—10	—12	—1	—	—	0
5,5	16,4	—26	42	4,7	36,2	— 9	—12	0	122	4,5	0
4,9	15,9	—24	43	4,8	37,3	—10	—12	—1	—	—	0
5,1	15	—24	42	5,2	34,5	— 9	—11	3	—	—	0

Наименование пунктов	Температура воздуха средняя по месяцам										
	I	II	III	IV	V	VI	VII	VIII	IX	X	XI
1	2	3	4	5	6	7	8	9	10	11	12
Горно-Бадахшанская											
Каракуль (озеро) . . .	—19,4	—16,1	—10,4	—4,2	1,3	5,2	8,6	8	3,3	— 3,4	—9,2
Мургаб	—17,7	—14	— 7	0,2	6,1	10	13,6	13	7,5	— 0,4	—8,2
Хорог	— 7,6	— 5,8	0,6	9,3	15	18,9	22,5	22,2	18	10,9	3,7
Ленинабадская											
Исфара	—2,2	0,4	7,1	14,4	19,4	23,4	25,6	24,1	18,8	11,3	5,7
Ленинабад	—1,3	1,2	8,4	15,8	21,5	25,8	27,6	25,6	19,8	12,3	6,5
Пенджикент	—1,4	1,4	6,5	12,8	18,2	22,7	25,2	23,5	18,4	12,1	6,6
Ура-Тюбе	—3	—1,2	4,7	11,8	17,2	22	24,4	23,1	17,4	10,7	4,8
Армянская											
Верин-Талин	—4,6	—2,9	1,9	6,8	11,7	16,3	20,8	21,3	17	11,6	3,9
Ереван	—5,5	—3,5	4	11,6	17,2	21,7	25,4	25,5	20,4	14	6,5
Иджеван	—0,3	0,6	5	9,6	15	18,6	21,6	21,7	17,4	12,1	6
Кафан	—0,3	2	6,5	11	16,6	20,3	23,3	23	18,3	13,5	7,5
Кировакан	—4,8	—3,2	1,4	7,2	12,4	15,5	18,1	18,2	14,4	9,4	3,4
Кохб	—0,5	0,2	4,7	9,6	14,9	19	21,9	22,3	17,7	12,2	5,8
Ленинакан	—9,8	—7,6	—1,3	6,1	11,5	15,5	19,4	19,7	15,6	9,2	1,8
Севан	—8,2	—6,8	—2,6	3,6	8,9	12,8	16	16,4	12,9	7,9	1,3
Сисиан	—5,4	—3,3	1,1	6,5	11,7	15,6	18,5	18,6	14,3	8,9	3
Степанаван	—4,4	—2,6	1,2	6,8	11,4	15	17,2	17,2	13,4	9	2,5
Яных	—8,1	—6,9	—3,7	1,7	7,2	10,9	14,4	14,8	10,5	5,8	—0,7
Туркменская											
Ашхабад	0,6	3,8	9,4	16,3	23,2	27,9	30,4	28,8	23,2	15,5	8,6
Гасан-Кули	4,2	6	9,3	13,6	20	24,6	26,8	27,6	24	17,8	11,7
Красноводск	2,4	3,8	8,3	13,7	20,9	25,6	28,7	28,9	23,8	16,9	10,4
Кизыл-Арват	0,4	2,8	8,8	15,8	23,3	28,2	30,9	29,4	23,7	15,5	7,9
Марыйская											
Мары (по Байрам-Али)	0,6	4	9,8	16,8	23,3	27,8	29,8	28	23,1	14,9	8,4
Тахта-Базар	1,8	4,2	10,9	17	23,9	29	31,4	29,2	23,7	16,8	9,5
Теджен	0,8	4,4	10,6	17,1	23,2	27,4	30,1	28,2	23,2	16,5	9,4

Продолжение табл. 1

в *град*											
				средняя в 13 *ч*		расчетная для проектирования			Отопительный период		Продолжительность периода со средними суточными температурами ≤ 0° в сутках
XII	за год	абсолютная минимальная	максимальная	самого холодного месяца	самого жаркого месяца	массивных ограждающих конструкций и отопления (средняя наиболее холодной пятидневки)	легких ограждающих конструкций (средняя наиболее холодных суток)	вентиляции	продолжительность в сутках	средняя температура в *град*	
13	14	15	16	17	18	19	20	21	22	23	24
автономная область											
—15,3	—4,3	—50	20	—14,5	13,7	—33	—36	—21	—	—	219
—15,4	—1	—47	31	—11,4	18,5	—32	—35	—19	—	—	183
— 3,7	8,7	—29	35	— 4,2	27,3	—20	—23	— 8	67	—1,5	106
область											
0,9	12,5	—26	42	2,8	32,4	—14	—17	—5	—	—	47
2,1	13,8	—26	43	1,7	34	—13	—16	—4	125	2,4	36
2,4	12,4	—27	40	2,4	32,4	—13	—16	—4	135	2,1	38
0,3	11	—27	40	1,6	30,2	—15	—18	—6	—	—	66
ССР											
—2,1	8,5	—25	35	1	27,3	—17	—20	— 8	—	—	96
—0,3	11,4	—27	40	—3,2	30,2	—18	—21	— 9	151	—0,2	80
2	10,8	—30	35	2,9	26,2	—12	—15	— 3	—	—	34
2,2	12	—20	38	5	28,7	—12	—15	— 3	133	2,8	29
—1,9	7,5	—30	32	—0,4	22,8	—17	—20	— 8	181	0,2	98
1,5	10,8	—18	34	2,5	26,1	—12	—15	— 4	—	—	44
—5,3	6,2	—35	34	—6,4	25,9	—23	—26	—14	188	—1,8	119
—4,8	4,8	—28	32	—6,3	20,9	—21	—24	—12	208	—1,6	128
—2,5	7,2	—31	35	—0,2	24,9	—18	—20	— 9	—	—	97
—1	7,1	—31	31	—0,2	22,2	—17	—19	— 8	189	0,5	96
—6,2	3,3	—30	31	—5,6	20,7	—21	—24	—12	—	—	148
ССР											
3,5	15,9	—26	45	4,1	36	—11	—14	—6	111	4,9	0
7,5	16,1	—16	44	8,2	29,3	— 3	—10	—2	—	—	0
5,7	15,8	—17	42	3,9	31,6	— 5	—12	—4	104	4,3	0
2,8	15,7	—26	45	2,3	35,7	—12	—15	—7	117	2,7	26
область											
3,3	15,4	—26	45	4,9	36	—11	—14	—6	103	3,5	0
4,3	16,8	—31	47	5,1	37,9	—10	—12	—5	—	—	0
3,8	16,2	—25	46	5,1	36,5	—11	—13	—6	100	3,4	0

Наименование пунктов	Температура воздуха средняя по месяцам										
	I	II	III	IV	V	VI	VII	VIII	IX	X	XI
1	2	3	4	5	6	7	8	9	10	11	12
Ташаузская											
Зеагли	—2,1	1,4	8,1	16,2	23,9	29	31,8	29,8	23,5	14,8	7,2
Ташауз	—5,5	—2,6	4,2	13,3	20,8	25	27	24,9	18,5	11,4	3,9
Чарджоуская											
Керки	2,4	5,6	11,7	18,7	25	28,7	30,2	28,4	22,4	16,2	9,6
Чарджоу	0,4	3,6	9,7	16,7	22,8	26,6	29	27	21,6	14,4	8
Эстонская											
Валга	—6,1	—6,2	—2,7	4,2	10,9	14,8	17,4	15,2	10,7	5,2	0
Вилсанди	—2	—3,4	—1,7	3	7,7	12,3	16	15,8	12,4	7,7	3,1
Кохтла-Ярве	—6,2	—6,9	—3,5	2,7	8,8	13,3	16,4	14,8	10,8	5	—0,1
Кыпу	—2,7	—3,7	—1,8	2,9	8,1	12,7	16,4	15,4	11,7	6,8	2,6
Нарва	—6,7	—7,4	—4,1	2,6	9	14	17,2	15,4	11,1	5,3	0,1
Пярну	—5	—5,5	—2,8	3,5	10,1	14,5	17,4	15,8	11,5	6,2	1,1
Сырве	—2,4	—3,3	—1,7	2,9	8	12,7	16,4	15,8	12,6	8	3,5
Таллин	—5	—5,8	—3	2,6	8,4	13,1	16,4	15	11	5,6	0,8
Тарту	—6,2	—6,5	—3,1	3,8	10,6	14,6	17,2	15,2	10,7	5,1	—0,1
Тахкуна	—2,5	—3,6	—1,8	2,7	7,4	12,3	16,3	15,7	12,6	7,3	2,8
Тийрикоя	—6,5	—7	—4	2,4	9,1	14,1	17,2	15,1	10,7	5	0
Тюри	—6,3	—6,7	—3,7	2,9	9,8	13,9	16,6	14,4	9,9	4,8	0

Продолжение табл. 1

в *град*											
				средняя в 13 *ч*		расчетная для проектирования			Отопительный период		Продолжительность периода со средними суточными температурами ≤ 6° в сутках
XII	за год	абсолютная минимальная	максимальная	самого холодного месяца	самого жаркого месяца	массивных ограждающих конструкций и отопления (средняя наиболее холодной пятидневки)	легких ограждающих конструкций (средняя наиболее холодных суток)	вентиляции	продолжительность в сутках	средняя температура в *град*	
13	14	15	16	17	18	19	20	21	22	23	24
область											
0,8	15,4	—30	45	0,6	36	—14	—17	—9	—	—	51
—1,8	11,6	—32	43	—1,6	33,4	—18	—21	—9	—	—	86
область											
4,8	17	—22	45	5,6	37	—9	—12	—4	94	4,3	0
2,5	15,2	—24	44	3,6	35,4	—11	—14	—6	113	3,3	0
ССР											
—4	5	—37	33	—5	20,6	—22	—27	—10	216	—1,1	136
—0,2	5,9	—32	31	—1,5	17,6	—18	—23	— 7	—	—	108
—4,1	4,2	—35	32	—5,8	19,2	—22	—27	—11	220	—1,5	141
—1,1	5,6	—	32	—2,2	18,2	—19	—24	— 7	—	—	116
—4,1	4,4	—39	32	—5,9	19,8	—23	—28	—11	226	—1,4	140
—3	5,3	—35	34	—4,2	20	—21	—26	— 9	213	—0,7	132
—0,2	6	—31	30	—1,9	17,9	—18	—23	— 6	—	—	108
—3	4,7	—31	32	—4,3	19	—21	—26	—10	224	—0,6	134
—4,3	4,8	—35	34	—5,5	20,5	—22	—27	—10	216	—1,5	136
—1	5,7	—32	31	—2	18	—19	—24	— 7	—	—	116
—4,2	4,3	—38	32	—5,7	20	—22	—28	—11	—	—	141
—4,3	4,3	—39	34	—5,4	19,8	—22	—27	—10	220	—1,5	140

Таблица 2

СРЕДНИЕ И МАКСИМАЛЬНЫЕ* СУТОЧНЫЕ АМПЛИТУДЫ ТЕМПЕРАТУРЫ ВОЗДУХА

Наименование пунктов	Амплитуды температуры средние / максимальные в *град* по месяцам											
	I	II	III	IV	V	VI	VII	VIII	IX	X	XI	XII
1	2	3	4	5	6	7	8	9	10	11	12	13
РСФСР												
Анадырь	10,9 / 19,1	11 / 19,5	11,9 / 17,9	13,7 / 18,6	12,8 / 18,6	12,8 / 18	13,4 / 20,4	13,8 / 20,9	13,7 / 19	13,1 / 20	11,3 / 21,9	10,9 / 16,7
Архангельск	7,7 / 16,7	8,8 / 16,5	12,4 / 23,1	11,7 / 18,4	11,2 / 18,4	12,6 / 17,7	13,1 / 19,5	13,6 / 18,7	10,8 / 14,1	8,3 / 16,3	5,8 / 12,7	7 / 12,4
Астрахань	10,6 / 20,4	11,6 / 15,9	12,7 / 19,1	15 / 23,3	13,5 / 20,5	11,6 / 16,7	12,6 / 18,2	13,7 / 19,7	13,6 / 21,1	13,5 / 20,9	10,1 / 15,6	9,1 / 16,8
Аян	7,1 / 17,3	8,4 / 16,4	10,9 / 24,3	11 / 19,2	10,3 / 18,6	9,4 / 16	10,8 / 19,4	10,7 / 15,1	11,3 / 16,8	9 / 15,4	6,8 / 13,5	5,9 / 11,6
Благовещенск	11 / 18,2	12,4 / 25,4	13,8 / 23,3	12,5 / 22,3	16,4 / 24,6	14,6 / 21,2	12,8 / 19,8	13,8 / 22,2	14,5 / 21,4	13,6 / 23,7	10,5 / 19,8	11 / 19,9
Братск	11,5 / 23,5	18,1 / 26,2	22,9 / 29,6	18,7 / 26,6	19,6 / 25,6	19,9 / 23,9	17,8 / 22,1	17,6 / 23,9	17,6 / 21,8	16,7 / 20,2	12,3 / 18,6	8,4 / 23,2
Бугульма	7,5 / 11,9	8,8 / 17,3	9,9 / 16	10,7 / 16,4	13,8 / 18,7	13,1 / 19,1	13,8 / 16,3	14,1 / 18,4	13,6 / 17,8	10,7 / 15,7	8,4 / 12,1	7,4 / 13,1
Бузулук	9,2 / 17,2	11,8 / 19,3	13,4 / 19,9	15,5 / 21,1	17,2 / 22,6	16,3 / 21,9	15,3 / 21,4	16,3 / 22,6	17,2 / 23,7	16,1 / 21,7	11,1 / 17,2	9,2 / 16,6
Верхоянск	4,3 / 20,2	7,9 / 18,6	20,7 / 32,6	24,8 / 31,7	17,8 / 23,7	16,8 / 21,6	17,9 / 23,7	20,2 / 26,9	18 / 25,3	12,1 / 21,7	5,6 / 20,2	3,9 / 19,9
Вилюйск	6 / 16,5	10,5 / 20,7	17,2 / 27,4	17,1 / 25,3	15 / 24,6	15,1 / 18,9	14,5 / 19,1	15,4 / 20	14,8 / 19,6	11,8 / 15,4	7,7 / 18,7	5,2 / 14,1
Витим	8,7 / 22,5	15,6 / 24	24,8 / 32,3	23 / 29,6	21,1 / 27,8	22,1 / 28,9	18,1 / 25,1	16,9 / 24,2	16,6 / 22,6	15 / 20,3	11 / 15,6	8 / 23,6
Владивосток	8,4 / 16,5	9 / 14,2	9,5 / 14,6	10,2 / 17	10,3 / 13,1	11,5 / 15	9 / 11,2	9,7 / 11,4	9,5 / 14	9 / 15,3	7,3 / 14,1	7,3 / 16,1
Вышний Волочек	9 / 16,1	13,3 / 22,3	13,3 / 21,5	11,9 / 18,5	13,2 / 19,5	13,9 / 18,4	13,2 / 17,3	14 / 18,1	14 / 18,6	12,1 / 16,4	7,8 / 11,3	7,1 / 13,4
Волгоград	7,3 / 11	9,2 / 16	10,2 / 15,2	12,4 / 18,4	13,3 / 17	13 / 17,8	13,2 / 18,6	13,5 / 20,9	13,6 / 19	12,9 / 20,7	8,9 / 13,5	7,4 / 12,3
Вологда	9 / 18,5	13,1 / 20,6	13 / 23,3	12,1 / 18,4	14 / 19,9	15,3 / 20,5	15,2 / 18,8	16,5 / 21,8	13,9 / 18,9	12 / 19	7,9 / 10,5	6,3 / 14,9
Воронеж	8,9 / 18,3	10,5 / 16,5	9,9 / 15,1	12,2 / 18,6	14,1 / 19,2	14 / 19,9	13,8 / 19,9	14,2 / 20,1	14,6 / 20,8	12,4 / 19,7	9,3 / 15,2	7,2 / 10,2
Горький	7,4 / 19,9	8,3 / 14,5	8,5 / 15,1	8,4 / 15,2	10,7 / 17	12,1 / 17,3	11 / 17,5	10,5 / 19	10 / 17,4	7,9 / 15,9	7,2 / 12,8	6,6 / 20,4
Енисейск	12,1 / 21,2	18,5 / 34	23,1 / 31,7	17,8 / 28,9	17,1 / 22	16,8 / 23,8	15,9 / 21,6	16,4 / 25,9	16,7 / 21,7	14,7 / 20,7	11,4 / 22,6	10,5 / 20,7

* Максимальные суточные амплитуды температуры воздуха определены при ясном небе.

Продолжение табл. 2

Наименование пунктов	Амплитуды температуры средние / максимальные в *град* по месяцам											
	I	II	III	IV	V	VI	VII	VIII	IX	X	XI	XII
1	2	3	4	5	6	7	8	9	10	11	12	13
Игарка	7,6 / 18,1	9 / 29,8	12,6 / 21	14,5 / 27,3	12 / 18,5	11,1 / 20,9	11,8 / 15,7	13,3 / 17,8	12,3 / 19	7,6 / 11,8	7,4 / 15,5	7,8 / 22,3
Казань	7,2 / 15	9,7 / 16,9	10,7 / 16,9	10,1 / 16,7	13,5 / 17,6	13,7 / 18,9	13,9 / 18,1	13,5 / 17,5	14,5 / 21,3	11,4 / 17,3	7,4 / 11,8	6,4 / 20,8
Камышин	7,5 / 13,9	9,1 / 18	10 / 18,6	13,6 / 20,9	14,7 / 20,5	14,4 / 22,7	13,6 / 18,8	14,3 / 20,6	14,9 / 20,5	13,2 / 20,3	9,4 / 14,7	7 / 10,6
Канин Нос	4,9 / 13	6,3 / 9,5	6 / 12,8	6,2 / 9,3	7,3 / 14,3	10 / 17,1	9 / 13,1	6,4 / 10,9	5,6 / 7,8	4,1 / 4,6	4,6 / 5,5	5,6 / 9,9
Кизляр	11,5 / 17,2	12 / 16,8	13,6 / 20,2	16,4 / 23,7	15,5 / 21,5	15,2 / 21,6	14,6 / 21	13,8 / 20,3	13,6 / 21,6	14,8 / 21,4	11,7 / 17,9	11,5 / 19,6
Киров	8,7 / 19,8	9 / 12,6	11,2 / 16,2	9,8 / 16,3	12,7 / 16,7	12,3 / 15,2	12,3 / 15,3	12,4 / 15,2	12,4 / 15,4	8,5 / 14,4	7,7 / 13,4	6,3 / 20,4
Кисловодск	11,8 / 19,5	10,5 / 15,4	12,1 / 17,5	13,5 / 17,3	13,5 / 19,9	12,7 / 17,5	13,3 / 19,7	13,3 / 18,5	14,1 / 23	13,5 / 21,4	11,8 / 21,4	11,4 / 18,6
Куйбышев	7,1 / 12	9,1 / 13,9	9,6 / 15,3	11,6 / 17,8	13,3 / 18	12,7 / 17,1	13 / 16,7	13,1 / 19,1	13,9 / 21	11,6 / 15,7	7,7 / 16,4	6,7 / 12,9
Курск	6,8 / 10,1	9,7 / 13,6	9,1 / 15,1	12,1 / 16,9	12,9 / 16	12,4 / 16,6	12,6 / 16,3	12,8 / 17,8	13,2 / 19	11,5 / 17,9	9,3 / 12,9	6,1 / 10,2
Ленинград	7 / 15,6	8,6 / 16,5	10,1 / 18,6	10,9 / 19,9	11,6 / 17,7	11,6 / 16,1	11,4 / 15,4	11,2 / 15,5	2,9 / 13,2	8,4 / 12,2	6 / 9,2	5,6 / 14,8
Магнитогорск	10,9 / 20,6	14,2 / 21,5	13,6 / 22,2	14,1 / 24,4	16,6 / 21,3	16,3 / 21,7	16,9 / 25,5	18,4 / 25,1	18,2 / 23,1	16,4 / 21	11,9 / 18,2	11,2 / 17,5
Махачкала	7,7 / 15,5	7,8 / 14,5	8,2 / 16,1	8,9 / 18,4	8,5 / 17,2	8,3 / 15,1	8 / 14,6	7,5 / 11,8	7,4 / 13,2	7,4 / 11,8	7,7 / 12,4	9,1 / 12,6
Москва	7,8 / 16,1	12 / 21,2	11 / 17,2	10,1 / 15,3	13,3 / 18,4	13,3 / 19,3	11,8 / 15,7	13 / 18	13,1 / 20,2	11,8 / 21	7,3 / 12,3	7 / 14
Мурманск	7,5 / 15,9	6 / 9,5	8,5 / 14,1	9,8 / 17,9	10,8 / 16,5	12,3 / 16,9	12,8 / 19,7	12,9 / 18,3	8,3 / 12,3	6 / 9,1	6,6 / 13,9	7 / 11,3
Оймякон	6,3 / 10,4	10,3 / 15,3	19,6 / 27	25,4 / 32,4	20,1 / 27,7	23,2 / 28,2	23,6 / 27,4	24,4 / 30	21,5 / 27,8	14,5 / 20,4	7,1 / 17,1	4,1 / 11,4
Орел	7,8 / 12,1	9,5 / 14,5	10,2 / 16,7	12,2 / 19,2	14,6 / 19,7	14,1 / 18,7	14,4 / 19,5	15,3 / 19,1	15,3 / 20,6	12,6 / 18,7	9,4 / 13,8	6,3 / 10,8
Оренбург	8,1 / 13,7	10,2 / 19,2	11,3 / 17,1	14,1 / 21,6	15,7 / 20,9	16 / 21,7	15,1 / 22,7	16,5 / 25,4	16,5 / 21,2	14,8 / 22,7	10,2 / 15,5	7,5 / 14,9
Пенза	7,9 / 13,4	9,7 / 15	10,8 / 16,3	11,8 / 17,6	13,6 / 17,9	13,2 / 17,6	13,6 / 17,2	13,6 / 18	13,6 / 16,8	12,1 / 17,7	8,7 / 13,5	6,8 / 11,9
Петропавловск-Камчатский	8,4 / 20,7	10,6 / 18,9	12,1 / 17,9	13,1 / 21,2	16,1 / 22	16,2 / 22,3	15,5 / 21	15,6 / 22	17,1 / 26,4	15,5 / 23,5	9,3 / 17,6	9 / 23,6
Ростов-на-Дону	7,7 / 11,5	9,3 / 12,9	11,2 / 16,2	14,2 / 22	13,8 / 19,2	13,8 / 19,7	14 / 19,7	14,3 / 20,1	14,3 / 19,3	12,7 / 19,9	9,8 / 15,9	8,2 / 11

Продолжение табл. 2

Наименование пунктов	Амплитуды температуры средние / максимальные в *град* по месяцам											
	I	II	III	IV	V	VI	VII	VIII	IX	X	XI	XII
1	2	3	4	5	6	7	8	9	10	11	12	13
Рыбинск	7,6 / 19,2	10,3 / 17,7	11,6 / 20,3	11,4 / 20,4	12,4 / 18,3	12,7 / 18,7	12,3 / 18,4	12,7 / 20,4	13,1 / 18,7	10,5 / 17,1	7,2 / 15,1	6,7 / 15,3
Рязань	7,8 / 13,2	9,8 / 17,4	10,8 / 16,8	10 / 15,9	13,5 / 22,2	13,8 / 17,6	13,8 / 18,9	14,2 / 21,7	14,1 / 20,2	11,1 / 17,3	8,3 / 11,7	6,9 / 12,5
Салехард	7 / 17,8	8,2 / 14,2	10,1 / 19,9	11,9 / 16,1	11,6 / 15,2	11,5 / 14,9	11,6 / 16	11,2 / 15,4	9,8 / 12,6	6,6 / 8,9	6,7 / 13,4	8,1 / 19,2
Саратов	7,3 / 13,5	8,7 / 15,7	9 / 15,9	12,9 / 18,7	13,4 / 18,3	14,3 / 19,9	13,4 / 18,8	14,2 / 19,4	14,3 / 19,7	12,7 / 18,2	9,4 / 15,1	7,2 / 15,6
Свердловск	8,7 / 15	12,3 / 21,5	14,8 / 24	14,1 / 20,7	14,5 / 20,2	15,3 / 20,5	14,3 / 19,2	14,2 / 20	14,4 / 20,2	12,6 / 19,7	8,9 / 15,5	7,8 / 15,9
Сыктывкар	7,3 / 14,8	11,2 / 15,7	15,8 / 20,9	13,4 / 19,6	14,8 / 18,3	15,2 / 19,4	14,4 / 19,7	13,6 / 19	13,4 / 16,4	10,7 / 11,9	7,1 / 10,8	6,6 / 15,7
Тамбов	8 / 15,2	11,3 / 16,8	11,1 / 17,1	13,2 / 18,8	15 / 20,2	14,5 / 21	14,8 / 21	15,2 / 24,1	15,7 / 21,9	13,9 / 21	9,7 / 14,2	8,3 / 16,9
Томск	9,3 / 19,4	11,5 / 24,9	12,5 / 26,9	12,9 / 24	14,7 / 23,6	14,7 / 20,5	13,3 / 18,7	13,9 / 20,6	14,8 / 21,7	12,2 / 18,3	8,8 / 17,3	9,2 / 25,1
Тура	8 / 27,2	12,3 / 22,2	20,4 / 30,5	22 / 31,9	17,7 / 25	19,4 / 23,7	20 / 23,9	19 / 24,7	18 / 24,4	12,6 / 17,2	7,6 / 22,8	7,4 / 30
Тыгда	12,4 / 20,6	15,8 / 24	17,1 / 26	15,5 / 27	17,7 / 24,1	18,7 / 23,4	16,6 / 24	17,7 / 24,3	18,1 / 24,9	15,4 / 26	12,7 / 20,4	12 / 20,1
Усть-Цильма	7,7 / 19,5	9,8 / 19,9	14,7 / 23,6	13,2 / 20,9	12,4 / 16,4	12,9 / 17,2	12,1 / 17	13,5 / 20,8	11,9 / 18	7,5 / 9,6	7,9 / 12,4	8 / 18
Хабаровск	8,2 / 12,6	10,1 / 16,8	11,5 / 17,5	11,4 / 16,3	13,4 / 18,9	12,2 / 15,3	10,8 / 14,6	10,2 / 17	11 / 18,6	10,4 / 16,2	8,1 / 18	7,7 / 15,5
Цимлянск	13,5 / 16,2	14,4 / 16	15,6 / 18	16,2 / 20,2	15,8 / 20,8	15,4 / 21,8	15,4 / 18,9	15,6 / 23,6	16,2 / 21,1	16,5 / 19,1	14,8 / 14,7	13,2 / 13,8
Чита	14,4 / 25,8	18,2 / 27	19,3 / 29,4	17,9 / 26,7	20,9 / 28,4	20,6 / 26,1	19,7 / 23,4	19,2 / 26,8	19,8 / 25,9	16,2 / 25,4	14,4 / 22,3	13,2 / 25,1
Эльтон	8,5 / 17	9,5 / 15,1	10,8 / 16	13,8 / 20,7	14,9 / 19,4	15,3 / 19,9	15 / 19,7	15 / 20,6	15,3 / 22,1	12,9 / 18,1	10 / 19	8,4 / 13,1
Украинская ССР												
Аскания-Нова	10,2 / 14,8	9,9 / 12,4	13,4 / 19,3	17,4 / 23,3	17,8 / 22,5	16,7 / 22,2	16 / 21,2	16,8 / 22,3	15,8 / 21,6	15,9 / 21,7	13,8 / 19,3	10,6 / 14,6
Каменец-Подольский	9,4 / 12,7	10,6 / 17,4	12,6 / 21,9	15,6 / 21,4	15 / 20	14,9 / 19,4	14,8 / 18,8	15 / 20,3	14,9 / 20,6	13,2 / 21,3	8,9 / 12,5	— / —
Киев	9 / 17,1	10,2 / 17,1	9,8 / 16,8	12,4 / 18,2	12 / 19,3	12,4 / 15,9	12,7 / 17,4	12,6 / 16,9	12,7 / 15,7	11,8 / 16,8	9,4 / 11,7	7,5 / 10,9
Луганск	8,9 / 17,6	10,5 / 18,3	11,2 / 19,5	15,9 / 23,3	16,5 / 22,3	16,2 / 22,7	15,8 / 22,1	16,6 / 23	17 / 23,5	15,9 / 23,5	11,1 / 17,4	9 / 15,8

Продолжение табл. 2

Наименование пунктов	Амплитуды температуры средние / максимальные в *град* по месяцам											
	I	II	III	IV	V	VI	VII	VIII	IX	X	XI	XII
1	2	3	4	5	6	7	8	9	10	11	12	13
Львов	9,3 / 14,4	9,5 / 15,3	10,8 / 23,4	12,9 / 20,1	13,5 / 18,4	13,8 / 18,5	14,1 / 17,1	14,7 / 21,4	13 / 19,3	12,3 / 17,9	9 / 12,4	9 / 14,3
Одесса	7,2 / 12,6	8,3 / 14,6	7,9 / 17,7	8,2 / 18,5	7,8 / 16,7	8,6 / 17,6	9,1 / 14,7	8,9 / 15,8	8,6 / 16,6	8 / 19	6,9 / 12,2	7,9 / 13,5
Харьков	7,7 / 11,6	9,7 / 16,4	10,1 / 16	14,3 / 19,9	15,6 / 19,9	14,6 / 20,4	13,9 / 19,8	15,1 / 21	15,6 / 22,6	14,6 / 24,2	10,2 / 14,8	8,4 / 12,2
Белорусская ССР												
Минск	9,1 / 22,7	10,8 / 19,7	11,3 / 16,4	12,5 / 20,2	13,7 / 18,3	13,8 / 17,4	13,8 / 18,3	14,2 / 18,1	14,5 / 18,1	11,6 / 16,9	8,4 / 13,5	7,4 / 12,8
Узбекская ССР												
Катта-Курган	15,8 / 23,4	14,8 / 27,8	16 / 24,1	16,8 / 25,8	18,4 / 26,1	19,4 / 28,9	19,7 / 28,1	20,1 / 29,3	21,8 / 29	20,6 / 28,9	20 / 30,2	15,1 / 28,3
Самарканд	13,5 / 22,6	13,5 / 18,7	14,3 / 19,3	15 / 21,9	16,3 / 22,5	17,1 / 25,1	17,3 / 25,2	17,4 / 24,9	18,1 / 25,2	18,1 / 25,3	16,2 / 23,8	14,2 / 23,4
Ташкент	12,8 / 18,2	12,9 / 20,8	14,2 / 20,8	15,3 / 18,9	16,3 / 21	17,1 / 22,1	17,4 / 23,7	18,4 / 23,7	18,7 / 24,3	17,5 / 24,1	16,1 / 21,5	13,2 / 17,3
Термез	14,4 / 20,3	15,4 / 21	15,9 / 21,6	17,2 / 24,7	18,4 / 24,7	19,4 / 29,6	19,2 / 27,6	19,8 / 28,3	20 / 26,4	20,2 / 25,7	17,5 / 24,7	15,5 / 21,9
Фергана	12,3 / 19,1	12,7 / 17,2	14,8 / 19,3	16,2 / 21,5	16,3 / 22,5	16,8 / 24,7	16,8 / 23,4	16,9 / 23	17,8 / 22,2	17,1 / 22,8	13,9 / 21,1	12,3 / 17,7
Казахская ССР												
Алма-Ата	10,9 / 19,1	11 / 19,5	11,9 / 17,9	13,7 / 18,6	12,8 / 18,6	12,8 / 18	13,4 / 20,4	13,8 / 20,9	13,7 / 19	13,1 / 20	11,3 / 21,9	10,9 / 16,7
Аральское море	10,2 / 23,7	11,1 / 21,3	12,4 / 20,5	13,2 / 20,1	13,5 / 20,8	13,1 / 21,5	13,5 / 20,6	13,9 / 20,7	14,2 / 22,2	12,8 / 22,6	10,9 / 18,8	9,6 / 17,5
Балхаш	8,8 / 22	9,5 / 16,5	11,4 / 27,8	14 / 20,3	14,8 / 24,2	13,6 / 19,9	13,2 / 21,3	13,7 / 21	14 / 21,6	13,7 / 19,2	10,8 / 16,5	8,9 / 18,7
Гурьев	10,3 / 22,2	10,8 / 19,8	12,2 / 19,1	13,8 / 23,9	13,3 / 20,7	13,2 / 20,8	13,4 / 22,3	14,3 / 22,5	14,3 / 23,7	12,4 / 22,5	10,6 / 19,2	9,7 / 16,4
Джамбул	15,3 / 23,1	15,2 / 27,1	15,7 / 25,5	18 / 23,8	18,4 / 26	18,7 / 25,6	19,5 / 26	19,7 / 24,7	20,6 / 26,6	17,8 / 28,4	17,2 / 26,1	15,3 / 22,9
Калмыково	7,5 / 13,9	9,1 / 18	10 / 18,6	13,6 / 20,9	14,7 / 20,5	14,5 / 22,7	13,6 / 18,8	14,3 / 20,6	14,9 / 20,5	13,2 / 20,3	9,4 / 14,7	7 / 10,6
Караганда	10,7 / 20,9	11,8 / 22,5	12,5 / 26,6	13,2 / 23,8	16,6 / 22,6	16,2 / 22,1	15,8 / 20,7	16,1 / 22,9	16 / 23,8	15,3 / 20,9	10,7 / 18,6	9,8 / 16,1

Продолжение табл. 2

Наименование пунктов	Амплитуды температуры средние / максимальные в *град* по месяцам											
	I	II	III	IV	V	VI	VII	VIII	IX	X	XI	XII
1	2	3	4	5	6	7	8	9	10	11	12	13
Карсакпай	10,3 / 21,2	10,8 / 21,6	11,5 / 25,1	14,5 / 20,8	16 / 21,9	15,7 / 21,9	15,4 / 23,6	15,4 / 22,7	16,4 / 23,7	15,3 / 23,3	11,9 / 20,4	10,3 / 21
Кзыл-Орда	10,9 / 22,7	11,4 / 19,1	13,2 / 20,1	15,9 / 21,4	16,2 / 22,3	16 / 23	16,6 / 25	16,6 / 24	17,1 / 24,7	16,6 / 26,3	12,1 / 20,5	10 / 18,7
Кокчетав	10 / 23,1	11,4 / 17,8	13,5 / 22	14,9 / 24,4	18,2 / 25,1	19,1 / 26,9	17,3 / 25,1	18 / 25,9	18,1 / 26,4	17,4 / 25,6	10,7 / 21,2	9,9 / 19.6
Форт-Шевченко	7,9 / 11,4	8,3 / 13,3	9,2 / 15,1	10 / 18,2	9 / 17,3	8,6 / 16,6	8,7 / 17,8	9,2 / 17	9,3 / 17,8	8,6 / 13,8	8,2 / 12,7	7,2 / 12,4
Грузинская ССР												
Батуми	9,9 / 15,3	9,8 / 15,1	10,4 / 15	10,9 / 20,5	10,8 / 17,4	9,6 / 19,1	9,1 / 15,2	9,5 / 16,2	10,2 / 15	10,8 / 16,2	10,1 / 13,7	9,5 / 13,9
Гудаури	9,9 / 14,5	11,3 / 17,1	12,1 / 18	11,5 / 17,5	10,9 / 16,2	10,7 / 13,3	10 / 12,2	10,8 / 13,8	11,3 / 14	11,2 / 15,7	9,6 / 15,5	9,6 / 15,1
Тбилиси	11,6 / 18,8	12,3 / 17,6	14,9 / 19,7	15,1 / 19	14,2 / 18,9	13,9 / 18,7	14,3 / 19,9	14,8 / 20,3	14,6 / 20,8	14,4 / 21,4	14 / 19,7	11,5 / 16,9
Азербайджанская ССР												
Астара	8 / 14,4	8,4 / 15,3	9,5 / 18,2	9,4 / 16,4	9,2 / 15,1	9,6 / 13,1	10 / 14,8	10,6 / 14,8	9,8 / 13,7	9,6 / 16,5	9,3 / 19.7	8,9 / 16,4
Баку	6,8 / 12,3	8 / 16,7	8,3 / 15,6	8,9 / 15,9	8,4 / 18,1	8,2 / 15,2	8 / 13,7	7,7 / 13,6	6,5 / 11,5	6,7 / 13,4	6,9 / 13,4	7,5 / 12,3
Латвийская ССР												
Рига	8,2 / 16,1	9,6 / 15,3	11,2 / 20,5	11,3 / 19	13,6 / 20	12,6 / 19,3	12 / 18	12,8 / 18,3	14 / 17,1	11,3 / 14	7,6 / 10,8	6 / 11,5
Туркменская ССР												
Ашхабад	13,5 / 24	14,4 / 23,9	15,6 / 22	16,2 / 24	15,8 / 24	15,4 / 25,9	15,4 / 24,3	15,6 / 23,9	16,2 / 25,4	16,5 / 26,7	14,8 / 22,8	13,2 / 21
Байрам-Али	15 / 21,7	15,9 / 23,9	16 / 24	17,6 / 24	17,7 / 23,7	17,2 / 23,6	16,5 / 23,6	17,1 / 29,2	18,5 / 26,9	19,1 / 27,2	17,4 / 27,3	15,4 / 24,1
Гасан-Кули	14,9 / 24,5	15,4 / 23,4	16,6 / 24,6	16 / 27	14,4 / 27,9	11,4 / 26,6	8,9 / 21,9	9,8 / 21,5	12,2 / 22,4	15,2 / 31,4	15,9 / 25	15,5 / 25
Красноводск	6,5 / 10,9	8,1 / 15,7	9,1 / 16,8	10,2 / 19,1	11,5 / 18,8	11,4 / 18,6	10,4 / 17,9	10,2 / 20,5	10,6 / 20,7	8,9 / 19	9,8 / 19,6	9,2 / 18,3
Кушка	15,9 / 24,9	16,7 / 23.5	16,8 / 24,3	18,3 / 25,8	19,7 / 29	19,8 / 27,3	19,2 / 29,8	19,9 / 27,4	20,6 / 29,1	20,8 / 29,4	19,8 / 29,1	17,7 / 27,1
Ташауз	12,7 / 21,1	13,7 / 21,4	14,6 / 20,6	15,9 / 22,1	15,9 / 26,6	15,2 / 21,9	15,2 / 21	15,2 / 21,1	14,9 / 24	15,6 / 23,8	13,6 / 22,4	11,7 / 19,9

Продолжение табл. 2

Наименование пунктов	Амплитуды температуры $\frac{\text{средние}}{\text{максимальные}}$ в *град* по месяцам											
	I	II	III	IV	V	VI	VII	VIII	IX	X	XI	XII
1	2	3	4	5	6	7	8	9	10	11	12	13
Чарджоу	$\frac{13,5}{24,3}$	$\frac{14,9}{22}$	$\frac{16}{25,1}$	$\frac{15,9}{21,7}$	$\frac{16}{23}$	$\frac{15,1}{22,1}$	$\frac{15,4}{23,5}$	$\frac{14,9}{22,9}$	$\frac{16,3}{23,3}$	$\frac{17,3}{24,1}$	$\frac{15,8}{22,7}$	$\frac{13,9}{21,7}$
Эстонская ССР												
Таллин	$\frac{6,7}{11,3}$	$\frac{8,4}{15.2}$	$\frac{8,7}{16,3}$	$\frac{8,6}{16,5}$	$\frac{9,7}{17}$	$\frac{9,9}{17}$	$\frac{8,4}{16,9}$	$\frac{10,9}{18,4}$	$\frac{10}{14,8}$	$\frac{8,9}{15}$	$\frac{6,6}{8,9}$	$\frac{5,6}{11}$

Таблица 3

ВЛАЖНОСТЬ ВОЗДУХА, ОСАДКИ, СНЕЖНЫЙ ПОКРОВ, НАЛИЧИЕ ВЕЧНОМЕРЗЛОГО ГРУНТА И СЕЙСМИЧНОСТЬ*

Наименование пунктов	Средняя абсолютная влажность воздуха в *мм рт. ст.* по месяцам												Средняя относительная влажность воздуха в %			Осадки			Снежный покров		Наличие вечномерзлого грунта	Сейсмичность в баллах
	I	II	III	IV	V	VI	VII	VIII	IX	X	XI	XII	самого холодного месяца в 13 ч	самого жаркого месяца в 7 ч	самого жаркого месяца в 13 ч	сумма за год в *мм*	число дней в году с осадками ≥0,1 *мм*	максимальное суточное количество в *мм*	число дней в году со снежным покровом	средняя из наибольших декадных высот за зиму в *см*		
1	2	3	4	5	6	7	8	9	10	11	12	13	14	15	16	17	18	19	20	21	22	23
РСФСР																						
Алтайский край																						
Алейск	1,2	1,2	2	3,9	6,3	9,7	11,7	10,2	6,7	4,3	2,5	1,5	79	76	50	423	—	53	163	28	Нет	—
Барнаул	1,2	1,3	1,9	3,6	5,8	9,4	11,6	10,1	6,7	4,2	2,5	1,4	77	76	51	479	153	60	164	67	„	6
Беля	1,4	1,7	2,2	3,3	5,4	8,5	10,6	9,9	6,2	4,1	2,1	1,6	58	75	66	172	—	—	—	15	„	7
Бийск	1,3	1,3	2	3,8	6,4	9,9	11,9	10,6	7,2	4,5	2,5	1,5	77	81	55	466	152	54	158	39	„	6
Горно-Алтайск	1,2	1,4	2,1	3,8	6,3	10,2	12,1	11	6,9	4,2	2,2	1,5	66	85	58	638	—	—	173	—	„	6
Змеиногорск	1,4	1,5	2,1	3,9	6,4	9,6	11,2	9,7	6,3	4,2	2,6	1,7	77	74	51	516	131	—	164	66	„	6
Камень-на-Оби	1,1	1,3	1,8	3,6	6,2	9,6	11,9	10,4	6,9	4,2	2,4	1,4	82	79	55	397	—	58	162	35	„	—
Катанда	0,8	1,1	1,7	3,2	5	7,9	9,6	8,5	5,3	3,5	1,8	1,1	82	86	56	437	—	—	—	44	Да	7
Кош-Агач	0,3	0,4	1	2,3	3,4	5	6	5,6	3,5	2,2	1	0,4	72	66	36	123	—	—	143	—	„	7
Онгудай	1	1,1	1,9	3	5,1	7,8	9,5	8,6	5,4	3,6	1,9	1,2	71	84	52	360	—	—	—	—	„	6
Родино	1,1	1,1	1,9	3,8	6,2	9,4	11,2	9,5	6,4	4,2	2,5	1,4	77	72	47	316	—	—	—	33	Нет	—
Рубцовск	1,2	1,3	2	4	6,2	9,1	11,1	9,6	6,4	4,1	2,6	1,6	78	72	45	353	—	—	154	56	„	—
Славгород	1,1	1,1	1,8	3,8	6	9	10,7	9,3	6,5	4,3	2,6	1,4	79	70	44	298	—	—	—	38	„	—
Тогул	1,1	1,4	2	3,6	6,9	9,7	11,9	10,3	6,7	4,2	2,4	1,4	78	83	58	441	—	—	177	65	„	6
Амурская область																						
Белогорск	0,4	0,6	1,4	3	5,2	10,1	13,6	12,4	7,2	3,4	1,4	0,6	69	—	60	484	—	—	153	—	„	—
Благовещенск	0,5	0,7	1,5	2,9	5,2	10,2	13,9	12,6	7,3	3,5	1,5	0,7	63	81	58	514	107	122	147	21	„	6
Бысса	0,4	0,6	1,2	2,6	4,6	9	12,4	11,2	6,6	3,2	1,3	0,5	68	87	60	607	132	151	184	41	Да	—
Гош	0,3	0,5	1,2	2,8	4,9	9,7	13,4	12,1	6,8	3,1	1,3	0,5	67	86	64	496	116	—	170	28	Нет	—
Дамбуки	0,3	0,5	1	2,4	4,3	8,5	12	10,6	6,2	2,7	0,9	0,4	64	86	61	490	112	—	177	26	Да	—
Джалинда	0,3	0,7	1,1	2,6	4,3	8,7	12,1	10,5	6,2	2,8	1,1	0,5	73	87	56	398	95	—	175	11	„	—

* Сейсмичность менее 6 баллов, не учитываемая в строительстве, в настоящей таблице не указывается.

Наименование пунктов	Средняя абсолютная влажность воздуха в *мм рт. ст.* по месяцам												Средняя относительная влажность воздуха в %			Осадки			Снежный покров		Наличие вечномерзлого грунта	Сейсмичность в баллах
	I	II	III	IV	V	VI	VII	VIII	IX	X	XI	XII	самого холодного месяца в 13 *ч*	самого жаркого месяца		сумма за год в *мм*	число дней в году с осадками ⩾ 0,1 *мм*	максимальное суточное количество в *мм*	число дней в году со снежным покровом	средняя из наибольших декадных высот за зиму в *см*		
														в 7 *ч*	в 13 *ч*							
1	2	3	4	5	6	7	8	9	10	11	12	13	14	15	16	17	18	19	20	21	22	23
Ерофей Павлович . .	0,4	0,6	1,2	2,2	3,9	8	11,1	9,8	5,6	2,6	1	0,5	68	85	56	404	99	76	158	21	Да	—
Завитинск	0,5	0,6	1,5	3,2	5,4	10	13,6	12,4	7,2	3,6	1,4	0,6	79	83	64	558	—	—	159	24	Нет	6
Зея (по Пикану) . . .	0,3	0,6	1,1	2,5	4,5	9	12,4	11	6,3	2,8	1,1	0,5	67	84	60	464	—	—	159	20	Да	—
Локшак	0,3	0,5	1	2,2	3,9	7,6	10,4	9,6	5,8	2,7	0,9	0,5	68	87	60	556	—	—	216	42	„	—
Магдагачи	0,4	0,7	1,2	2,5	4,6	9	12,2	10,8	6,3	2,9	1,2	0,6	67	83	58	451	101	—	170	20	„	—
Сковородино	0,3	0,7	1	2,4	4,1	8,5	11,3	10,2	5,7	2,5	1,1	0,6	68	82	55	409	90	—	198	20	„	—
Средняя Нюкжа . . .	0,2	0,5	0,8	2	3,5	7,3	10,2	8,8	5,3	2,6	0,9	0,3	70	84	54	457	—	—	200	32	„	—
Тыган-Уркан	—	—	—	—	—	—	—	—	—	—	—	—	—	—	—	504	99	90	161	21	„	—
Тындинский	0,2	0,5	0,8	2,1	3,9	7,4	10,6	9,1	5,1	2,4	0,8	0,4	70	87	56	460	—	—	188	38	„	—
Шимановск	0,4	0,6	1,3	2,8	4,7	9,3	12,8	11,4	6,3	3,2	1,2	0,6	70	81	58	437	97	78	153	26	„	—
Экимчан	0,3	0,5	1,1	2,5	4,4	8	11,1	10,1	6,4	3,1	1,1	0,4	66	90	60	646	145	114	196	40	„	—
Архангельская область																						
Архангельск	1,9	1,8	2,2	3,4	5,2	7,4	9,4	9,1	6,8	4,6	3,2	2,2	87	76	60	494	213	63	176	62	Нет	—
Вельск	1,8	1,8	2,3	3,9	5,8	8,4	10,7	9,7	7	4,8	3,1	2,2	84	77	56	514	—	66	170	55	„	—
Индига	2	1,8	1,6	2,6	3,8	5,6	7,7	8	6,2	4,4	3,2	2,2	88	88	80	302	—	—	214	28	Да	—
Канин Нос	2,6	2,4	2,4	3	4	5,5	7,4	7,7	6,4	4,6	3,7	3	89	90	84	282	—	40	199	43	„	—
Котлас	—	—	—	—	—	—	—	—	—	—	—	—	82	78	56	495	—	—	170	38	Нет	—
Малые Кармакулы . .	1,9	1,6	1,4	1,9	3	4,4	6	6,3	5	3,6	2,6	2,1	79	89	80	465	180	46	242	70	Да	—
Мезень	1,7	1,6	2	3,2	4,4	6,6	8,7	8,4	6,3	4,2	2,8	2	85	78	63	407	—	43	190	64	Нет	—
Нарьян-Мар (по Оксино)	1,5	1,6	1,6	2,6	3,7	5,9	8,2	8	6,2	4	2,5	1,8	85	77	65	361	207	66	221	64	Да	—
Онега	2	1,8	2,2	3,6	5,1	7,4	9,5	9,2	6,8	4,8	3,3	2,3	85	75	62	529	205	72	179	59	Нет	—
Северный (остров Колгуев)	—	—	—	—	—	—	—	—	—	—	—	—	88	89	85	300	—	—	—	—	Да	—

Продолжение табл. 3

Наименование пунктов	Средняя абсолютная влажность воздуха в *мм рт. ст.* по месяцам												Средняя относительная влажность воздуха в %			Осадки			Снежный покров				Сейсмичность в баллах
	I	II	III	IV	V	VI	VII	VIII	IX	X	XI	XII	самого холодного месяца в 13 *ч*	самого жаркого месяца		сумма за год в *мм*	число дней в году с осадками ⩾0,1 *мм*	максимальное суточное количество в *мм*	число дней в году со снежным покровом	средняя из наибольших декадных высот за зиму в *см*	Наличие вечномерзлого грунта	
														в 7 *ч*	в 13 *ч*								
1	2	3	4	5	6	7	8	9	10	11	12	13	14	15	16	17	18	19	20	21	22	23
Астраханская область																						
Астрахань	2,7	2,8	3,9	6	9,5	12,8	14,9	13,6	10,1	7,2	5,1	3,5	81	69	47	175	—	73	—	12	Нет	—
Верхний Баскунчак	—	—	—	5,5	8,2	10,6	11,8	10,4	8,1	6	—	—	—	59	37	229	—	—	—	19	„	—
Башкирская АССР																						
Бирск	1,6	1,5	2,3	4,2	6,6	9,8	11,5	10,2	7,3	4,7	3,1	1,8	80	77	55	482	169	68	163	75	„	—
Мраково	—	—	—	—	—	—	—	—	—	—	—	—	70	74	49	501	—	—	—	—	„	—
Раевский	—	—	—	—	—	—	—	—	—	—	—	—	82	75	52	382	—	—	161	47	„	—
Стерлитамак	1,4	1,4	2,3	4,4	6,8	9,9	11,5	10,2	7,2	4,8	3,1	1,8	79	75	50	452	—	—	162	66	„	—
Уфа	1,5	1,5	2,3	4,1	6,5	9,6	11,2	10	7,1	4,6	3	1,8	82	76	53	584	190	56	168	79	„	—
Янаул	1,5	1,4	2,2	4,3	6,6	9,7	11,2	9,9	7,2	4,8	2,9	1,7	80	77	52	469	—	—	—	55	„	—
Белгородская область																						
Белгород	2,5	2,4	3,5	5,5	7,7	10,6	11,7	10,5	7,9	5,8	4,3	3	81	78	51	480	145	83	102	22	„	—
Брянская область																						
Брянск	—	—	—	—	—	—	—	—	—	—	—	—	82	82	58	635	—	74	125	35	„	—
Бурятская АССР																						
Баргузин	0,4	0,6	1,3	2,5	4	7,6	11	9,7	6,1	3,2	1,5	0,7	73	—	57	254	116	76	171	36	Да	8
Кяхта	0,7	0,9	1,7	2,9	4,1	7,3	10,7	9,5	5,9	3,2	1,5	0,8	64	75	55	310	82	73	149	13	„	7
Нижнеангарск	0,5	0,7	1,2	2,4	3,8	6,7	9,9	9	5,7	3	1,2	0,8	72	80	69	341	122	—	174	29	„	8
Новоселенгинск	0,4	0,6	1,5	2,5	4,2	7,3	10,8	9,7	5,8	3,1	1,4	0,6	72	75	53	255	—	—	129	7	„	7
Романовка	0.4	0,5	1	2,2	3,5	6,7	9,8	8,5	4,7	2,5	1,1	0,5	73	84	51	294	—	—	167	17	„	6
Уакит	—	—	—	—	—	—	—	—	—	—	—	—	69	80	52	335	—	—	—	—	„	8
Улан-Удэ	0,5	0,7	1,5	2,7	4,4	7,5	10,8	9,7	5,9	3,1	1,4	0,7	72	77	52	241	94	92	160	18	„	7
Харауз	1	1	1,7	3,1	4,9	7,6	10,6	10,4	7,1	4	2	1,2	75	86	80	250	87	79	139	14	„	9
Хоринск	0,5	0,7	1.3	2,5	4	7,1	10,3	8,9	5,3	2,9	1,4	0,7	73	75	48	209	68	—	141	—	„	6

Наименование пунктов	Средняя абсолютная влажность воздуха в *мм рт. ст.* по месяцам												Средняя относительная влажность воздуха в %			Осадки			Снежный покров		Наличие вечномерзлого грунта	Сейсмичность в баллах
	I	II	III	IV	V	VI	VII	VIII	IX	X	XI	XII	самого холодного месяца в 13 ч	самого жаркого месяца		сумма за год в *мм*	число дней в году с осадками ⩾0,1 *мм*	максимальное суточное количество в *мм*	число дней в году со снежным покровом	средняя из наибольших декадных высот за зиму в *см*		
														в 7 ч	в 13 ч							
1	2	3	4	5	6	7	8	9	10	11	12	13	14	15	16	17	18	19	20	21	22	23
Владимирская область																						
Владимир	2,1	2	2,7	4,7	6,8	9,7	11,4	10,3	7,7	5,2	3,5	2,3	84	80	59	549	163	109	142	45	Нет	—
Волгоградская область																						
Волгоград	2,1	2,1	3,3	5,3	7,6	10,2	11,4	10,2	8	5,9	4,3	2,8	84	61	40	318	139	82	101	15	„	—
Камышин	1,8	2,1	3,1	4,9	7	9,8	10,8	9,4	7,3	5,5	3,8	2,3	83	62	39	386	—	84	—	27	„	—
Урюпинск	2,1	2,2	3,3	5,2	7,7	10,5	12,1	10,8	8	5,9	4,1	2,5	82	72	46	400	138	94	113	31	„	—
Эльтон	2,2	2	3,4	5,2	7,5	9,4	10,9	9,7	7,7	5,4	4,1	2,4	83	57	37	398	—	100	—	—	„	—
Вологодская область																						
Белозерск	2	1,9	2,5	4,1	6,1	8,9	10,8	9,9	7,3	5	3,5	2,4	80	79	64	498	204	59	—	—	„	—
Вологда	1,9	1,9	2,5	4,1	6,5	8,9	10	10	7,4	5,2	3,5	2,2	84	80	60	529	197	73	166	59	„	—
Вытегра	2,1	2	2,5	4,1	5,9	8,2	10,6	9,9	7,2	5,1	3,5	2,6	84	79	62	556	199	92	163	54	„	—
Тотьма	1,9	1 8	2,4	4	6	8,6	10,8	9,9	7	4,8	3,2	2,1	84	78	57	583	192	51	168	63	„	—
Череповец	2	1,9	2,6	4,3	6,2	8,8	10,6	9,7	7,3	5	3,5	2,4	85	79	60	562	—	—	—	55	„	—
Воронежская область																						
Воронеж	2,4	2,3	3,2	5,1	7,6	9,9	11,4	10,2	7,8	5,7	3,9	2,6	84	75	50	529	161	91	122	43	„	—
Горьковская область																						
Арзамас	—	—	—	—	—	—	—	—	—	—	—	—	—	—	—	490	—	95	151	54	„	—
Выкса	—	—	—	—	—	—	—	—	—	—	—	—	84	80	57	528	—	—	—	—	„	—
Горький	2	1,8	2,6	4,4	6,3	9	10,8	9,8	7,4	4,9	3,4	2,2	86	79	56	548	180	61	159	66	„	—
Дагестанская АССР																						
Ахты	2,5	2,8	3,6	5,6	8,4	10,3	11,8	11,3	9,4	6,6	4,6	3	54	70	50	335	95	57	45	8	„	6
Ботлих	2,2	2,8	3,3	5	7,5	9,4	11,5	11,4	8,6	6	4,3	2,8	51	72	48	371	—	—	—	6	„	7
Дербент	4,5	4,4	5,3	7,2	10,5	13,6	16,2	16,5	13,4	10,2	7,3	5,2	79	69	67	428	101	133	16	10	„	7

Продолжение табл. 3

Наименование пунктов	Средняя абсолютная влажность воздуха в *мм рт. ст.* по месяцам												Средняя относительная влажность воздуха в %			Осадки			Снежный покров		Наличие вечномерзлого грунта	Сейсмичность в баллах
	I	II	III	IV	V	VI	VII	VIII	IX	X	XI	XII	самого холодного месяца в 13 *ч*	самого жаркого месяца		сумма за год в *мм*	число дней в году с осадками ⩾0,1 *мм*	максимальное суточное количество в *мм*	число дней в году со снежным покровом	средняя из наибольших декадных высот за зиму в *см*		
														в 7 *ч*	в 13 *ч*							
1	2	3	4	5	6	7	8	9	10	11	12	13	14	15	16	17	18	19	20	21	22	23
Махачкала	4,2	3,9	5,1	6,8	9,7	12,5	14,8	15,2	12,5	9,3	6,5	4,8	80	65	58	430	120	104	25	7	Нет	7
Тлярата	2,3	2,6	3	4,6	6,5	8	10,1	9,4	7,1	5,8	4	2,9	55	91	41	688	—	—	—	18	„	7
Хунзах	2,1	2,3	2,6	4,1	6,1	8	9,8	9,6	7,3	5,1	3,5	2,4	56	77	58	532	113	121	70	8	„	6
Ивановская область																						
Иваново	2,2	1,9	2,6	4,4	6,4	9,4	11,1	10,2	7,5	4,9	3,5	2,3	86	79	59	593	196	75	156	58	„	—
Юрьевец	—	—	—	—	—	—	—	—	—	—	—	—	—	—	—	520	172	89	155	55	„	—
Иркутская область																						
Байкал	—	—	—	—	—	—	—	—	—	—	—	—	76	86	78	452	—	—	—	25	Да	9
Бодайбо	—	—	—	—	4,6	8,3	11,3	9,8	6,9	—	—	—	—	86	56	425	186	—	194	51	„	6
Братск	0,8	0,8	1,4	2,7	4,4	7,8	11	9,6	6	3,4	1,6	0,8	76	84	55	301	139	102	177	40	„	—
Дубровское	—	—	—	—	4,5	8,3	11	9,6	6,7	—	—	—	—	85	52	473	—	—	196	57	„	—
Ербогачен	—	—	—	—	3,9	7,1	9,6	8,4	5,2	—	—	—	—	73	49	309	172	—	205	46	„	—
Зима	0,6	0,9	1,6	3,1	4,5	8,2	10,8	9,5	6	3,5	1,6	0,8	75	82	57	358	144	65	184	41	„	6
Иркутск	0,8	0,9	1,6	2,8	4,4	7,7	10,7	9,6	6	3,5	1,9	1,1	77	82	55	403	136	76	162	28	„	8
Киренск	0,6	0,8	1,4	2,8	4,7	8,3	11,1	9,9	6,1	3,2	1,4	0,8	80	80	54	368	173	66	195	48	„	—
Невон	—	—	—	—	4,4	7,4	10,9	9,3	5,8	—	—	—	—	81	53	320	157	—	190	51	„	—
Непа	—	—	—	—	4,1	7,7	10,3	9,3	5,5	—	—	—	—	84	54	—	—	—	—	—	„	—
Нижнеудинск	0,9	0,9	1,7	2,9	4,7	8,1	11,1	9,8	6,2	3,6	1,9	1	74	82	55	340	142	75	166	23	„	6
Слюдянка	1	1,1	1,8	3,1	4,7	7,5	10,4	9,9	6,7	4	2,2	1,3	69	82	77	488	132	144	190	—	„	9
Тайшет	—	—	—	—	4,8	8,4	11,2	9,9	6,3	—	—	—	75	77	56	374	152	—	174	42	„	—
Тулун	0,8	0,9	1,6	2,8	4,6	7,9	10,6	9,3	5,8	3,7	1,6	0,9	74	83	56	347	137	101	174	39	„	6
Усолье-Сибирское	0,6	0,8	1,6	3,1	5	8,4	11,4	10,2	6,4	3,7	1,4	1	76	80	56	364	—	77	—	—	„	7
Усть-Кут	0,4	1,1	1,5	2,8	4,6	8,5	11,5	9,7	6,1	3,4	1,3	0,7	78	90	56	339	—	—	187	52	„	—
Усть-Ордынский	—	—	—	—	4,3	7,5	10,7	9,2	5,5	—	—	—	—	80	54	279	—	—	—	—	„	7
Черемхово	0,7	0,8	1,6	2,9	4,6	7,9	10,9	9,6	6	3,4	1,7	0,9	77	80	57	329	—	—	161	27	„	7

Наименование пунктов	Средняя абсолютная влажность воздуха в *мм рт.ст.* по месяцам												Средняя относительная влажность воздуха в %			Осадки			Снежный покров		Наличие вечномерзлого грунта	Сейсмичность в баллах
	I	II	III	IV	V	VI	VII	VIII	IX	X	XI	XII	самого холодного месяца в 13 *ч*	самого жаркого месяца		сумма за год в *мм*	число дней в году с осадками ⩾0,1 *мм*	максимальное суточное количество в *мм*	число дней в году со снежным покровом	средняя из наибольших декадных высот за зиму в *см*		
														в 7 *ч*	в 13 *ч*							
1	2	3	4	5	6	7	8	9	10	11	12	13	14	15	16	17	18	19	20	21	22	23
Кабардино-Балкарская АССР																						
Нальчик	2,8	3,1	4,2	6,1	9,1	11,6	13,2	12,8	10,2	7,3	4,9	3,6	76	75	58	615	153	105	78	11	Нет	6
Калининградская область																						
Калининград	3,5	3,6	4, 2	5,4	7,5	9,4	11,4	11,2	9,2	7	5,1	4	84	82	60	711	189	110	—	16	„	—
Черняховск	—	—	—	—	—	—	—	—	—	—	—	—	—	—	62	717	193	—	—	—	„	—
Калининская область																						
Бежецк	2,2	2,2	2,7	4,6	7	9,5	11,4	10,4	7,8	5,5	3,6	2,5	87	82	59	588	—	78	146	50	„	—
Вышний Волочек	2,2	2,2	2,8	4,4	6,8	9,2	11,1	10,3	7,7	5,4	3,7	2,6	83	83	59	582	190	—	149	50	„	—
Калинин	2,2	2,2	2,9	4,6	7	9,6	11,3	10,6	7,8	5,4	3,8	2,6	83	79	58	593	189	68	139	47	„	—
Ржев	—	—	—	—	—	—	—	—	—	—	—	—	—	—	—	612	202	94	144	45	„	—
Калмыцкая АССР																						
Элиста (по Степному)	—	—	—	6	8,2	10,6	12,1	10,8	8,4	6,9	—	—	—	66	41	349	—	—	67	18	„	—
Калужская область																						
Жиздра	2,4	2,3	3,1	5,1	7,5	10	11,7	10,6	7,9	5,7	4	2,7	81	82	60	610	—	71	133	48	„	—
Калуга	2,2	2,2	2,9	4,9	7,2	9,7	11,6	10,7	7,8	5,6	3,9	2,6	85	86	62	626	172	89	145	38	„	—
Камчатская область																						
Верхнее Пенжино	0,4	0,6	0,7	1,4	3,3	5,8	7,5	7	4,4	1,8	0,8	0,6	76	75	56	318	—	—	230	63	Да	—
Ключи	1,2	1,4	1,9	2,8	4,3	6,8	9,8	9,6	4	4	2,2	1,5	81	76	67	436	142	43	188	116	„	7
Пенжино	—	—	—	—	—	—	—	—	—	—	—	—	76	—	60	314	—	—	—	41	„	—
Петропавловск-Камчатский	1,7	1,8	2,4	3,4	4,6	6,8	9,2	9,5	7,5	4,7	3,1	2,1	63	87	73	1119	140	279	193	99	Нет	8
Тиличики	1,4	1,4	1,6	2,7	4,1	6,4	8,5	8,5	6,1	3,4	2,3	1,7	65	83	74	335	—	—	197	44	Да	6
Усть-Большерецк	1,5	1,7	2,4	3,5	4,7	6,5	8,4	9,4	8,1	5,6	3,4	2,1	79	94	90	520	184	103	179	36	Нет	7
Усть-Камчатск	1,7	1,8	2,1	3,1	4,5	6,6	8,8	9,2	7,5	4,6	2;8	2	79	89	78	450	167	—	188	107	„	8
Усть-Хайрюзово	1,3	1,5	1,9	3	4,5	6,7	8,8	9,4	7,3	4,6	2,6	1,8	82	94	83	425	166	—	189	74	Да	6
Эссо	0,8	1	1,5	2,4	3,8	6,1	8,7	8	5,8	3,6	1,7	1	77	85	61	337	—	—	198	—	„	7

Продолжение табл. 3

Наименование пунктов	Средняя абсолютная влажность воздуха в *мм рт. ст.* по месяцам												Средняя относительная влажность воздуха в %			Осадки			Снежный покров		Наличие вечномерзлого грунта	Сейсмичность в баллах
	I	II	III	IV	V	VI	VII	VIII	IX	X	XI	XII	самого холодного месяца в 13 *ч*	самого жаркого месяца		сумма за год в *мм*	число дней в году с осадками ⩾0,1 *мм*	максимальное суточное количество в *мм*	число дней в году со снежным покровом	средняя из наибольших декадных высот за зиму в *см*		
														в 7 *ч*	в 13 *ч*							
1	2	3	4	5	6	7	8	9	10	11	12	13	14	15	16	17	18	19	20	21	22	23
Карельская АССР																						
Кемь	2	1,9	2,3	3,6	4,9	7,1	9,4	8,9	6,7	4,7	3,3	2,5	84	78	70	492	200	62	181	46	Нет	—
Медвежьегорск	2	2	2,4	3,6	5	7,2	9,5	9,2	6,9	5	3,5	2,6	83	74	58	619	—	—	170	65	„	—
Петрозаводск	2,2	2,2	2,7	3,9	5,3	7,7	9,8	9,6	7,1	5	3,7	2,8	84	75	60	465	178	73	149	39	„	—
Пудож	2	1,9	1,5	3,6	5,5	7,5	9,5	9,2	7,1	5	3,5	2,6	86	74	53	568	186	63	162	56	„	—
Кемеровская область																						
Андобинский Прииск	—	—	—	—	—	—	—	—	—	—	—	—	—	—	—	920	—	—	—	—	„	6
Гурьевск	—	—	—	—	—	—	—	—	—	—	—	—	—	—	—	368	—	—	—	19	„	6
Кемерово (по Топкам)	1,2	1,3	1,9	3,5	5,5	8,9	11,5	10	6,7	4,1	2,3	1,3	82	81	58	427	—	—	177	61	„	—
Киселевск	1,1	1,3	2	3,5	5,5	9,1	11,4	10	6,4	4	2,3	1,3	73	77	55	462	—	—	166	25	„	6
Кондома	1,1	1,4	2	3,4	5,7	9,7	11,6	10,4	6,6	4,1	2,4	1,4	78	88	58	821	—	—	194	—	„	6
Ленинск-Кузнецкий	1,2	1,4	2	3,6	5,7	9,2	11,6	10,3	6,8	4,1	2,4	1,4	78	82	58	450	—	50	170	45	„	—
Мариинск	1,1	1,3	1,8	3,3	5,4	8,9	11,3	10,1	6,7	3,9	2,3	1,3	75	81	56	411	—	60	178	47	„	—
Новокузнецк	—	—	—	—	—	—	—	—	—	—	—	—	74	80	55	486	160	81	177	45	„	6
Тайга	1,1	1,3	1,9	3,1	5,2	8,7	11	9,9	6,6	3,9	2,1	1,2	91	80	59	559	183	71	—	97	„	—
Тисуль	1,1	1,2	2	3,6	5,5	9,2	11,7	10,2	6,8	4,1	2,2	1,3	73	82	58	439	—	—	—	32	„	—
Кировская область																						
Вятские Поляны	—	—	—	—	—	—	—	—	—	—	—	—	82	77	55	417	—	—	152	72	„	—
Киров	1,7	1,7	2,4	3,8	6,2	8,8	10,7	10	7,2	4,7	3	1,9	87	79	57	605	201	59	172	69	„	—
Омутнинск	1,6	1,6	2,3	3,6	5,9	8,7	10,4	9,8	7	4,5	2,9	1,8	81	79	58	570	205	94	178	83	„	—
Коми АССР																						
Вендига	1,7	1,6	2	3,5	5,2	7,5	9,8	8,8	6,5	4,4	2,9	2	84	77	58	576	212	70	191	65	„	—
Сыктывкар	1,4	1,5	2,1	3,4	5,4	7,9	10	9,2	6,7	4,4	2,8	1,8	83	78	58	500	207	50	186	56	„	—
Троицко-Печорск	1,3	1,3	1,9	3,2	4,8	7,8	9,7	9	6,5	4	2,5	1,5	83	76	59	463	215	52	196	80	„	—
Усть-Воркута	—	—	—	—	—	—	—	—	—	—	—	—	—	—	—	456	230	—	232	48	Да	—

Продолжение табл. 3

Наименование пунктов	Средняя абсолютная влажность воздуха в *мм рт. ст.* по месяцам												Средняя относительная влажность воздуха в %			Осадки			Снежный покров		Наличие вечномерзлого грунта	Сейсмичность в баллах
	I	II	III	IV	V	VI	VII	VIII	IX	X	XI	XII	самого холодного месяца в 13 ч	самого жаркого месяца		сумма за год в *мм*	число дней в году с осадками ⩾0,1 *мм*	максимальное суточное количество в *мм*	число дней в году со снежным покровом	средняя из наибольших декадных высот за зиму в *см*		
														в 7 ч	в 13 ч							
1	2	3	4	5	6	7	8	9	10	11	12	13	14	15	16	17	18	19	20	21	22	23
Усть-Кулом	1,4	1,4	1,9	3,4	5,4	7,7	9,9	9,2	6,6	4,3	2,6	1,7	83	79	59	517	—	—	—	61	Нет	—
Усть-Уса	1,4	1,5	1,7	2,6	3,9	6,2	8,3	8	6	3,9	2,2	1,5	85	76	60	386	—	—	215	47	„	—
Усть-Цильма	1,4	1,5	1,8	2,9	4,1	6,6	9	8,4	6,2	4,1	2,5	1,7	83	79	62	445	214	44	208	65	„	—
Усть-Щугор	1,2	1,2	1,6	2,8	4,3	6,8	9,2	8,3	6	3,6	2	1,3	80	76	58	520	—	52	212	96	„	—
Ухта	—	—	—	—	—	—	—	—	—	—	—	—	—	76	59	525	—	—	202	76	„	—
Якша	—	—	—	—	—	—	—	—	—	—	—	—	—	—	—	594	—	—	204	89	„	—
Костромская область																						
Кострома	2	2	2,7	4,5	6,7	9,4	11,4	10,6	7,8	5,2	3,6	2,3	84	82	62	554	182	55	156	55	„	—
Солигалич	1,9	1,9	2,5	3,8	6,3	8,6	10,6	9,9	7,3	5,1	3,5	2,2	88	82	60	509	173	—	172	53	„	—
Шарья	1,8	1,8	2,6	3,8	6,4	8,8	11	10	7,4	4,9	3,2	2	82	80	59	556	—	—	—	66	„	—
Краснодарский край																						
Ейск	3,2	3,2	4,4	6,6	10,4	13,4	15,2	14,2	11	8,2	5,6	3,9	85	70	60	438	122	—	—	6	„	—
Краснодар	3,8	4	5	6,8	10	12,9	14,2	13,3	10,6	8,2	5,8	4,5	79	78	51	610	134	98	41	12	„	6
Майкоп	3,5	3,9	4,5	6,3	9,2	11,7	13,1	12,5	10,1	7,6	5,4	4,2	72	74	51	679	127	88	55	19	„	6
Новороссийск	4,8	4,3	6,3	7,1	10	12,8	14,5	14	11,1	9	6,8	5,3	74	71	57	688	125	153	14	2	„	6
Сочи	5,1	5,2	5,9	7,6	11,3	13,8	16,2	16,2	12,8	10,3	7,4	5,9	67	76	68	1399	148	—	8	6	„	7
Тихорецк	3,3	3,5	4,8	6,5	9,4	12,5	13,9	12,3	9,8	7,7	5,5	4,2	80	75	49	533	139	88	52	10	„	—
Туапсе	4,6	4,6	5,4	7,2	10,3	13,4	15,4	15,2	12	9,5	7	5,5	66	74	64	1219	139	165	9	8	„	7
Красноярский край																						
Абакан	0,9	1	1,7	3,6	5,7	9,6	12,4	10,6	7,3	4,2	2,3	1,2	71	74	50	—	—	103	145	22	„	6
Ачинск	1	1,4	2,1	3,6	5,6	9,8	12,3	11,2	7,2	4	2,4	1,4	74	81	58	427	—	57	176	57	„	—
Байкит	0,7	0,8	1,6	2,9	4,8	9	12,6	10,8	7,2	3,8	1,3	0,7	82	89	56	399	203	—	—	79	Да	—

Продолжение табл. 3

Наименование пунктов	Средняя абсолютная влажность воздуха в *мм рт. ст.* по месяцам												Средняя относительная влажность воздуха в %			Осадки			Снежный покров		Наличие вечномерзлого грунта	Сейсмичность в баллах
	I	II	III	IV	V	VI	VII	VIII	IX	X	XI	XII	самого холодного месяца в 13 *ч*	самого жаркого месяца в 7 *ч*	самого жаркого месяца в 13 *ч*	сумма за год в *мм*	число дней в году с осадками ⩾0,1 *мм*	максимальное суточное количество в *мм*	число дней в году со снежным покровом	средняя из наибольших декадных высот за зиму в *см*		
1	2	3	4	5	6	7	8	9	10	11	12	13	14	15	16	17	18	19	20	21	22	23
Боготол	—	—	—	3,3	5,7	9,4	12,5	10,8	7	4,2	—	—	—	79	58	434	—	—	186	48	Нет	—
Ванавара	0,7	1,6	1,4	2,6	4,2	8,3	11,8	10	6	3,3	1,4	0,4	78	76	52	358	160	—	203	56	Да	—
Верхнеимбатское	0,8	0,9	1,4	2,4	3,8	7,3	10,2	9,2	6,1	3,3	1,4	0,8	82	80	63	446	202	53	210	98	„	—
Волочанка	0,6	0,8	0,6	1,3	2,7	5,6	7,6	7	4,9	2	0,8	0,7	80	76	61	312	185	—	—	73	„	—
Диксон (остров)	0,8	0,8	0,7	1,2	2,3	4,3	5,8	6	4,8	2,7	1,6	0,9	85	92	84	274	157	38	260	28	„	—
Дудинка	0,5	0,7	0,8	1,5	2,7	5,4	8	7,8	5,2	2,3	1	0,6	78	77	64	267	188	—	248	—	„	—
Енисейск	0,9	1,5	1,7	2,9	4,8	8,8	11,9	10,5	6,6	3,8	1,8	1	79	81	59	433	204	50	187	76	„	—
Игарка	—	—	—	—	—	—	—	—	—	—	—	—	—	—	—	507	—	—	239	65	„	—
Канск	1	1,2	1,7	3,4	5,5	9,3	11,7	10,8	6,9	3,4	2,2	1	74	76	52	316	140	72	169	28	„	—
Кежма	0,6	1	1,4	2,8	4,9	8,8	12	10,7	6,4	3,3	1,6	0,7	78	76	53	308	—	—	190	54	„	—
Красноярск	1,2	1,4	2,2	3,7	6,2	10	13,2	11,8	7,6	4,3	2,4	1,4	72	78	54	338	137	67	150	23	Нет	6
Минусинск	1	1,1	1,9	3,7	5,8	9,6	12,3	10,6	6,4	4,3	2,3	1,2	72	75	50	308	—	60	144	24	„	6
Тура	—	—	—	—	3,5	7	9,9	8,3	5,6	—	—	—	—	83	55	330	156	—	210	44	Да	—
Туруханск	0,6	0,9	1,2	2	3,2	6,4	9,6	8,8	5,5	2,9	1,2	0,6	80	77	60	475	202	41	229	85	„	—
Хатанга	—	—	—	—	—	—	—	—	—	—	—	—	—	—	—	237	155	—	254	41	„	—
Чадобец	—	—	—	—	—	—	—	—	—	—	—	—	—	—	—	293	—	52	—	50	„	—
Челюскин (мыс)	0,6	0,6	0,4	0,9	2,1	3,9	4,7	4,6	3,8	2	0,9	0,6	84	92	91	187	147	31	280	33	„	—
Шира	1	1,2	1,9	3,6	5,7	9,6	12,6	10,7	6,9	4,2	2,2	1,4	72	75	56	248	—	65	163	—	Нет	6
Куйбышевская область																						
Куйбышев	—	—	—	—	—	—	—	—	—	—	—	—	—	70	46	345	—	—	—	50	„	—
Сызрань	—	—	—	4,6	6,7	9,5	10,6	9,8	7,1	5,1	—	—	—	66	45	376	—	59	—	45	„	—
Курганская область																						
Курган	1,2	1,2	2	4,2	6,6	9,8	11,5	10,1	7	4,4	2,6	1,4	81	77	53	302	—	87	153	36	„	—
Макушино	—	—	—	4,1	6,3	9,2	11	9,6	6,6	4,3	—	—	—	77	52	300	—	—	160	—	„	—
Шадринск	1,3	1,3	2	3,8	6	9,6	11,4	10	7	4,3	2,6	1,5	76	71	54	382	144	71	158	33	„	—

Наименование пунктов	Средняя абсолютная влажность воздуха в *мм рт. ст.* по месяцам												Средняя относительная влажность воздуха в %			Осадки			Снежный покров		Наличие вечномерзлого грунта	Сейсмичность в баллах
	I	II	III	IV	V	VI	VII	VIII	IX	X	XI	XII	самого холодного месяца в 13 *ч*	самого жаркого месяца		сумма за год в *мм*	число дней в году с осадками ⩾0,1 *мм*	максимальное суточное количество в *мм*	число дней в году со снежным покровом	средняя из наибольших декадных высот за зиму в *см*		
														в 7 *ч*	в 13 *ч*							
1	2	3	4	5	6	7	8	9	10	11	12	13	14	15	16	17	18	19	20	21	22	23
Курская область																						
Курск	2,4	2,3	3,2	5,2	7,6	10,1	11,5	10,2	7,9	5,7	4,1	2,8	84	79	55	592	174	144	119	45	Нет	—
г. Ленинград																						
Ленинград	2,5	2,4	2,9	5,2	6	8,2	10,4	10	7,7	5,6	4	3	82	75	58	565	199	75	132	32	„	—
Ленинградская область																						
Выборг	2,7	2,5	2,9	4,3	6,1	8,6	10,9	10,3	7,9	5,6	4,1	3,1	82	76	61	674	190	84	—	—	„	—
Свирица	—	—	—	4,1	6,0	8,5	10,7	10	7,4	5,4	—	—	—	77	65	527	187	76	156	48	„	—
Тихвин	2,3	2,1	2,7	4,2	6,1	8,4	10,5	9,9	7,4	5,4	3,8	2,7	79	78	56	629	—	—	—	50	„	—
Липецкая область																						
Елец	2,4	2,2	3,2	5,2	7,6	9,9	11,3	10	7,6	5,6	3,9	2,6	84	77	52	459	—	—	125	28	„	—
Липецк	2,3	2,2	3,1	5,1	7,7	10,1	11,9	10,4	8	5,8	3,8	2,5	82	75	51	490	—	73	134	47	„	—
Магаданская область																						
Анадырь	1	0,9	1	1,6	3,2	5,4	7,7	7,4	5,1	2,9	1,6	1	81	84	79	395	120	53	230	53	Да	—
Аркагала	0,2	0,3	0,4	1,1	3,1	5,6	7,4	6,3	3,8	1,4	0,5	0,2	72	74	49	318	—	52	233	46	„	6
Берелех	0,2	0,3	0,4	1,4	3,2	5,9	7,8	6,8	4	1,5	0,5	0,2	74	77	52	330	—	34	228	41	„	—
Биллингса (мыс) . . .	0,5	0,5	0,7	1,2	2,5	4,4	4,8	5,1	4	2,4	1,1	0,7	90	91	88	190	124	25	265	32	„	—
Вакханка	0,2	0,3	0,6	1,3	3	5,6	7,2	6,7	4	1,6	0,6	0,3	73	70	47	386	147	39	234	64	„	—
Валькаркай (мыс) . .	0,6	0,5	0,6	1,3	2,8	4,5	5,2	5	4	2,2	1,3	0,7	87	88	84	149	—	20	252	27	„	—
Ванкарем	0,7	0,6	0,7	1,4	2,6	4,5	5,6	5,8	4,1	3	1,6	0,8	86	89	82	215	—	31	230	19	„	—
Гижига	0,8	0,9	1,2	2,1	4	6,3	8,1	7,8	5,2	2,9	1,4	0,9	76	84	66	246	—	47	—	43	„	—
Еропол	0,4	0,5	0,6	1,4	3,2	6,2	7,9	7	4,4	1,8	0,8	0,5	74	74	58	411	—	48	226	52	„	—
Илирней	—	—	—	—	—	—	—	—	—	—	—	—	—	—	—	183	—	26	—	33	„	—

Продолжение табл. 3

Наименование пунктов	Средняя абсолютная влажность воздуха в *мм рт. ст.* по месяцам												Средняя относительная влажность воздуха в %			Осадки			Снежный покров		Наличие вечномерзлого грунта	Сейсмичность в баллах
	I	II	III	IV	V	VI	VII	VIII	IX	X	XI	XII	самого холодного месяца в 13 *ч*	самого жаркого месяца		сумма за год в *мм*	число дней в году с осадками ⩾0,1 *мм*	максимальное суточное количество в *мм*	число дней в году со снежным покровом	средняя из наибольших декадных высот за зиму в *см*		
														в 7 *ч*	в 13 *ч*							
1	2	3	4	5	6	7	8	9	10	11	12	13	14	15	16	17	18	19	20	21	22	23
Кегали	—	—	—	—	—	—	—	—	—	—	—	—	—	—	—	260	—	30	—	73	Да	—
Кедон	—	—	—	—	—	—	—	—	—	—	—	—	—	—	—	240	—	27	—	55	„	—
Коркодон	0,2	0,3	0,4	1,3	3,4	6,7	9	7,6	4,4	1,8	0,4	0,1	73	76	56	255	—	28	230	63	„	—
Креста (залив)	1	0,9	1	1,6	2,9	4,9	6,7	6,7	4,6	2,8	1,6	1	76	87	76	497	120	56	219	39	„	—
Лабазная	—	—	—	—	—	—	—	—	—	—	—	—	—	—	—	333	—	30	—	—	„	—
Магадан (по бухте Нагаева)	0,8	0,8	1,3	2,3	3,7	6,3	8,3	8,6	5,9	2,6	1,4	0,8	66	84	76	372	—	60	204	44	„	7
Марково	0,5	0,7	0,8	1,5	3,4	6,4	8,2	7,4	4,7	2,1	1	0,7	77	77	60	463	112	40	233	74	„	—
Наварин (мыс)	1,6	1,4	1,6	2,1	3,4	5,1	6,6	7	5,6	3,5	2,6	1,6	76	93	86	540	140	61	—	—	„	—
Нерючи	0,2	0,3	0,4	1,2	3	5,5	7,8	6,8	4	1,5	0,5	0,2	72	76	48	336	—	27	230	42	„	6
Омолон	0,2	0,3	0,4	1,4	3,2	3,7	8	7	4,6	1,6	0,6	0,2	72	72	52	240	—	30	—	58	„	—
Омсукчан	0,3	0,4	0,6	1,4	3,1	5,4	7,5	6,9	4,4	1,8	0,6	0,3	74	74	52	280	—	32	230	74	„	—
Островное	0,3	0,4	0,5	1,1	3	5,4	7	6,3	3,9	1,8	0,7	0,2	75	66	51	159	116	38	236	40	„	—
Палатка	0,6	0,5	1	1,9	3,4	6,1	8,3	8	5	2,4	1,2	0,7	72	82	58	392	—	46	215	62	„	6
Певек	—	—	—	—	—	5	5,9	5,6	4,7	—	—	—	—	79	75	208	—	—	228	17	„	—
Пестрая Дресва	0,8	0,5	1,1	2,2	3,8	6,8	8,7	8,6	5,7	2,4	1,2	0,9	73	80	76	530	—	56	217	62	„	—
Рау-Чуа	0,4	0,4	0,4	1	2,9	5,1	5,8	5,6	4,4	2,2	1	0,4	90	89	86	240	—	—	249	24	„	—
Сеймчан	—	—	—	—	3,4	6,4	8,9	7,7	4,6	—	—	—	—	74	52	287	—	37	221	53	„	—
Стрелка	0,3	0,3	0,4	1,2	3,2	5,6	7,6	6,6	4	1,6	0,5	0,3	74	72	52	284	170	49	228	59	„	—
Танюрер	—	—	—	—	—	—	—	—	—	—	—	—	—	—	—	313	—	26	—	50	„	—
Таскан	0,2	0,2	0,4	1,2	3,8	6,4	8,9	7,7	4,6	1,7	0,4	0,2	73	76	54	325	—	34	—	72	„	—
Угольная (бухта)	—	—	—	—	3,6	5,4	6,9	7,3	5,4	—	—	—	—	86	80	463	—	—	—	—	„	—
Усть-Олой	—	—	—	—	—	—	—	—	—	—	—	—	—	—	—	228	—	46	224	52	„	—
Уэлен	1	0,9	1	1,7	3,2	4,9	6,3	6,2	5,2	3,8	2,4	1,1	85	92	88	533	137	53	248	52	„	7
Усть-Средникан	0,3	0,3	0,5	1,4	3,6	6,2	3,2	7,6	4,6	1,9	0,5	0,1	76	74	53	414	168	38	236	98	„	—
Шмидта (мыс)	0,7	0,6	0,6	1	2,6	4,6	5,6	5,3	4,2	2,6	1,5	0,8	87	92	88	245	136	66	266	57	„	—

Продолжение табл. 3

Наименование пунктов	Средняя абсолютная влажность воздуха в *мм рт. ст.* по месяцам												Средняя относительная влажность воздуха в %			Осадки			Снежный покров		Наличие вечномерзлого грунта	Сейсмичность в баллах
	I	II	III	IV	V	VI	VII	VIII	IX	X	XI	XII	самого холодного месяца в 13 *ч*	самого жаркого месяца		сумма за год в *мм*	число дней в году с осадками ⩾0,1 *мм*	максимальное суточное количество в *мм*	число дней в году со снежным покровом	средняя из наибольших декадных высот за зиму в *см*		
														в 7 *ч*	в 13 *ч*							
1	2	3	4	5	6	7	8	9	10	11	12	13	14	15	16	17	18	19	20	21	22	23
Марийская АССР																						
Йошкар-Ола	1,8	1,7	2,5	4,4	6,9	9,4	11,2	10,5	7,5	5	3,2	2	85	78	53	481	—	62	158	55	Нет	—
Мордовская АССР																						
Саранск	—	—	—	4,9	7,1	10,1	11,6	10,3	7,7	5,2	—	—	—	76	49	459	—	—	—	52	„	—
Темников	—	—	—	—	—	—	—	—	—	—	—	—	—	—	—	578	—	91	150	52	„	—
г. Москва																						
Москва	2,2	2,1	2,8	4,7	6,8	9,4	11,2	10,2	7,7	5,3	3,7	2,5	84	82	60	587	184	57	146	52	„	—
Московская область																						
Коломна	2,2	2	2,9	5,1	7,2	9,9	11,8	10,7	7,9	5,5	3,8	2,5	83	82	59	506	—	107	141	51	„	—
Мурманская область																						
Ена	—	—	—	—	4	6,1	8,3	7,8	5,8	4,1	—	—	—	75	62	—	—	—	—	—	„	—
Кандалакша	1,9	1,8	2,1	3,1	4,2	6,1	8,5	8,3	6,2	4,2	3,1	2,4	82	73	61	387	—	—	184	60	„	—
Кировск	1,9	1,7	2	2,8	3,9	5,7	7,7	7,3	5,5	3,7	2,7	2,1	83	73	61	696	—	—	227	98	„	—
Ковда	1,9	1,8	2,3	3,2	4,3	6,4	9	8,5	6,4	4,5	3,2	2,4	83	76	65	398	197	51	190	62	„	—
Краснощелье	1,9	1,7	2	2,9	3,8	5,8	8	7,6	6,1	4,2	3,2	2,3	82	76	59	396	—	—	213	48	Да	—
Кузомень	2,1	1,9	2,2	3,5	4,3	6,6	8,7	8,6	6,4	4,7	3,3	2,6	89	79	73	400	190	—	188	71	Нет	—
Ловозеро	1,8	1,6	2	3	4,2	6	8	7,6	5,8	3,8	2,7	2	88	78	62	385	—	—	203	54	„	—
Мончегорск	1,8	1,7	2	2,9	4	5,9	8,1	7,7	5,9	4	2,9	2,1	84	74	61	—	—	—	—	—	„	—
Мурманск	2,2	2	2,4	3,3	4,5	6,2	8,2	8	6,2	4,3	3,1	2,4	86	80	66	477	—	—	195	64	„	—
Печенга	—	—	—	—	—	—	—	—	—	—	—	—	—	—	—	484	—	—	217	47	„	—
Святой Нос	2,5	2,1	2,3	3,2	4,1	5,4	7,3	7,6	6,3	4,8	3,5	2,6	88	87	83	416	190	—	199	32	Да	—
Сосновец (остров)	2,3	2,1	2,2	3,1	4,2	5,7	7,3	7,9	6,6	5	3,8	2,9	88	92	87	422	—	—	190	19	„	—
Хибины	1,8	1,6	2	2,9	4	5,9	8,1	7,8	5,9	4	2,9	2,1	81	76	62	439	197	52	201	63	Нет	—

Продолжение табл. 3

Наименование пунктов	Средняя абсолютная влажность воздуха в *мм рт. ст.* по месяцам												Средняя относительная влажность воздуха в %			Осадки			Снежный покров		Наличие вечномерзлого грунта	Сейсмичность в баллах
	I	II	III	IV	V	VI	VII	VIII	IX	X	XI	XII	самого холодного месяца в 13 *ч*	самого жаркого месяца		сумма за год в *мм*	число дней в году с осадками ⩾0,1 *мм*	максимальное суточное количество в *мм*	число дней в году со снежным покровом	средняя из наибольших декадных высот за зиму в *см*		
														в 7 *ч*	в 13 *ч*							
1	2	3	4	5	6	7	8	9	10	11	12	13	14	15	16	17	18	19	20	21	22	23
Новгородская область																						
Боровичи	2,2	2,1	2,8	4,5	6,9	9,3	11,1	10,3	7,6	5,4	3,8	2,6	80	81	60	566	—	60	—	—	Нет	—
Новгород	2,5	2,4	2,8	4,6	6,6	8,9	10,9	10,1	7,7	5,6	4	3	86	81	60	592	184	78	137	42	„	—
Новосибирская область																						
Барабинск	1	1,2	1,7	3,5	6	9,4	11,2	10,2	6,8	4	2,2	1,4	80	77	56	374	158	78	169	28	„	—
Болотное	1,1	1,2	1,9	3,5	5,8	9,4	11,9	10,6	7,1	4,2	2,3	1,3	79	80	59	454	—	—	180	64	„	—
Купино	1	1,1	1,6	3,6	5,8	9,1	11,4	9,8	6,4	4,1	2,4	1,2	80	76	52	293	—	60	—	30	„	—
Новосибирск	1,1	1,2	1,9	3,5	5,7	9,2	11,4	10,3	6,8	4,1	2,4	1,3	80	76	55	406	154	183	169	52	„	6
Татарск	1	1,1	1,7	3,7	6,3	9,4	11,2	10	6,8	4,2	2,3	1,3	83	76	55	314	—	—	162	28	„	—
Черепаново	1,1	1,2	1,9	3,5	5,8	9,2	11,4	10	6,6	4	2,3	1,3	82	72	57	370	—	—	—	29	„	6
Чулым	1	1,1	1,7	3,5	5,8	9,2	11,3	10,2	6,7	4,1	2,2	1,3	82	77	56	372	147	58	168	42	„	—
Омская область																						
Исилькуль	1	1	1,9	4,2	6,7	10,1	11,6	10,3	6,9	4,4	2,5	1,4	81	77	53	335	—	—	163	41	„	—
Омск	0,9	1	2	4	6,4	9,8	11,6	10,1	6,9	4,3	2,3	1,3	79	77	54	312	129	61	157	31	„	—
Тара	—	—	—	—	—	—	—	—	—	—	—	—	—	—	61	415	143	79	174	54	„	—
Усть-Ишим	—	—	—	—	—	—	—	—	—	—	—	—	—	—	—	431	—	93	177	44	„	—
Оренбургская область																						
Бугуруслан	1,5	1,6	2,4	4,5	7	9,8	11,1	10	7,2	4,8	3,2	1,8	79	72	46	404	138	53	—	60	„	—
Бузулук	—	—	—	—	—	—	—	—	—	—	—	—	—	—	42	365	—	52	145	31	„	—
Кувандык	—	—	—	—	—	—	—	—	—	—	—	—	—	—	43	388	—	—	—	48	„	—
Оренбург	1,5	1,5	2,5	4,5	7,2	9,8	10,8	9,6	6,9	4,9	3,2	1,9	83	67	41	384	128	60	146	52	„	—
Орск	—	—	—	4,4	7,5	10,1	10,8	9,9	6.7	4,5	—	—	—	68	42	303	—	66	144	33	„	—
Орловская область																						
Ливны	—	—	—	—	—	—	—	—	—	—	—	—	—	—	—	491	—	149	—	39	„	—
Орел	—	—	—	—	—	—	—	—	—	—	—	—	84	80	54	549	168	—	126	40	„	—

Продолжение табл. 3

Наименование пунктов	Средняя абсолютная влажность воздуха в *мм рт. ст.* по месяцам												Средняя относительная влажность воздуха в %			Осадки			Снежный покров		Наличие вечномерзлого грунта	Сейсмичность в баллах
	I	II	III	IV	V	VI	VII	VIII	IX	X	XI	XII	самого холодного месяца в 13 *ч*	самого жаркого месяца		сумма за год в *мм*	число дней в году с осадками ⩾0,1 *мм*	максимальное суточное количество в *мм*	число дней в году со снежным покровом	средняя из наибольших декадных высот за зиму в *см*		
														в 7 *ч*	в 13 *ч*							
1	2	3	4	5	6	7	8	9	10	11	12	13	14	15	16	17	18	19	20	21	22	23
Пензенская область																						
Земетчино	2	1,9	2,8	5	7,4	10,2	11,7	10,2	7,7	5,4	3,6	2,4	83	78	52	463	153	73	142	41	Нет	—
Кузнецк	1,6	1,7	2,4	4,4	6,6	9,2	10,8	9,3	7	4,7	3	2	81	74	49	516	—	141	149	50	„	—
Пенза	1,9	1,9	2,7	4,7	7	9,9	11,4	10,2	7,6	5,2	3,5	2,2	84	76	52	522	154	87	145	60	„	—
Пермская область																						
Бисер	1,2	1,4	2	3,4	5,4	8,1	9,7	8,8	6,3	3,9	2,4	1,4	89	77	61	676	—	82	192	97	„	—
Кизел	1,3	1,4	2,2	3,7	5,8	8,7	10,5	9,4	6,8	4,3	2,6	1,6	83	78	60	721	24	—	182	90	„	—
Кудымкар	1,4	1,4	2,1	3,8	6,1	8,9	10,7	9,8	7	4,4	2,7	1,6	77	79	58	482	199	—	171	62	„	—
Ножовка	1,5	1,5	2,2	4,1	6,5	9,4	11,1	10	7,2	4,7	2,9	1,7	79	77	54	499	195	60	173	57	„	—
Пермь	1,4	1,5	2,2	3,9	6,1	9,1	10,9	9,9	7,2	4,5	2,8	1,7	83	78	57	611	200	72	176	76	„	—
Соликамск	—	—	—	—	—	—	—	—	—	—	—	—	—	78	57	560	—	—	—	94	„	—
Чердынь	1,3	1,5	2,1	3,6	5,6	8,2	10,5	9,6	6,9	4,3	2,6	1,6	85	82	60	575	216	46	188	97	„	—
Приморский край																						
Владивосток	1,1	1,6	2,4	4,1	6,5	9,9	13,7	15	10,7	5,9	3	1,5	62	91	78	742	117	207	80	18	„	6
Находка (бухта)	—	—	—	—	—	—	—	—	—	—	—	—	—	—	—	648	—	—	—	3	„	7
Ольга	1,1	1,4	2,2	4	6,1	9,3	12,6	14,1	10,1	5,3	2,7	1,4	50	92	75	868	98	232	113	33	„	6
Уссурийск	0,9	1,4	2,4	4,3	7	10,8	14,6	15,2	10,3	5,4	2,8	1,2	62	92	66	600	—	139	98	20	„	6
Псковская область																						
Великие Луки	2,5	2,5	3,1	4,9	7,6	9,9	11,7	10,9	8,2	6	4,2	2,8	82	84	62	554	191	60	119	30	„	—
Дно	—	—	—	—	—	—	—	—	—	—	—	—	—	81	57	527	—	—	—	29	„	—
Псков	2,6	2,6	3,1	4,8	7	8,9	10,9	10,2	7,9	5,9	4,3	3,1	84	83	59	584	—	67	—	22	„	—
Ростовская область																						
Каменск-Шахтинский	2,6	2,8	4	5,6	8,3	11,1	12	10,8	8,2	6,6	4,6	3,2	80	69	42	403	120	89	66	12	„	—
Миллерово	—	—	—	5,6	8,5	10,9	11,9	10,8	8,2	6,1	—	—	—	69	45	481	—	—	—	21	„	—

Продолжение табл. 3

Наименование пунктов	Средняя абсолютная влажность воздуха в *мм рт.ст.* по месяцам												Средняя относительная влажность воздуха в %			Осадки			Снежный покров		Наличие вечномерзлого грунта	Сейсмичность в баллах
	I	II	III	IV	V	VI	VII	VIII	IX	X	XI	XII	самого холодного месяца в 13 *ч*	самого жаркого месяца в 7 *ч*	самого жаркого месяца в 13 *ч*	сумма за год в *мм*	число дней в году с осадками ⩾0,1 *мм*	максимальное суточное количество в *мм*	число дней в году со снежным покровом	средняя из наибольших декадных высот за зиму в *см*		
1	2	3	4	5	6	7	8	9	10	11	12	13	14	15	16	17	18	19	20	21	22	23
Ростов-на-Дону	2,9	3,1	4,2	6	8,9	11,8	12,8	11,3	8,8	6,9	5	3,6	83	69	46	474	115	100	70	18	Нет	—
Сальск	3,1	3,2	4,6	6,3	9,2	12,3	12,8	11,8	9,4	7,5	5,3	3,9	86	69	43	407	—	—	63	12	„	—
Рязанская область																						
Рязань	2,2	2,1	2,8	5	7,2	9,8	11,6	10,4	8	5,4	3,8	2,5	85	80	56	487	—	60	139	48	„	—
Сасово	—	—	—	4,9	7,1	9,9	11,3	10,1	7,4	5,2	—	—	—	77	51	473	—	65	—	46	„	—
Саратовская область																						
Балашов	—	—	—	—	—	—	—	—	—	—	—	—	85	73	47	417	149	73	141	50	„	—
Вольск	—	—	—	—	—	—	—	—	—	—	—	—	—	63	—	417	142	46	143	57	„	—
Ершов	—	—	—	—	—	—	—	—	—	—	—	—	—	—	—	301	104	44	136	—	„	—
Малый Узень	2	2,1	2,9	5,1	7,5	9,8	10,6	9,5	7,2	5,3	3,8	2,4	84	60	37	308	104	94	127	18	„	—
Ртищево	—	—	—	4,8	7	9,6	11	9,6	7,3	5,2	3,4	2,4	—	71	47	492	150	81	134	45	„	—
Саратов	1,9	1,9	3	4,8	7	9,5	11,4	9,4	7,2	5,2	3,6	2,2	83	63	42	377	—	65	134	46	„	—
Сахалинская область																						
Александровск-Сахалинский	1,1	1,2	1,9	3,4	5,1	7,7	10,5	11,5	8,3	4,8	2,5	1,5	77	83	74	609	170	77	172	63	„	6
Долинск	1,4	1,5	2,2	3,7	5,2	7,6	10,9	12	9,1	5,6	3,2	2	73	89	67	871	192	162	166	108	„	7
Кировское	0,8	1	1,6	3	4,8	7,6	10,5	11,1	7,9	4,5	2,2	1,2	78	89	63	568	180	—	196	73	„	6
Корсаков	1,7	1,8	2,5	4	5,5	7,9	11,2	12,8	10	6,3	3,6	2,3	71	93	79	702	160	84	145	55	„	7
Курильск	2,5	2,3	2,8	4,1	5,3	7,3	10,2	12	9,9	6,8	4,5	3,1	80	91	81	1031	228	—	—	—	„	9
Ноглики	1	1	1,7	3,2	4,6	6,7	9,2	10,3	7,7	4,5	2,3	1,3	72	91	72	513	151	—	185	75	„	6
Оха	1,1	1,1	1,6	3,1	4,4	6,6	9,2	10,4	7,8	4,6	2,6	1,6	82	90	77	432	151	—	197	51	„	6
Пильво	1,2	1,3	2	3,6	5,2	7,8	10,6	11,6	8,4	5,1	2,8	1,6	76	88	82	598	—	—	169	72	„	6
Поронайск	1,1	1,3	2	3,5	5	7,3	10,3	11,7	8,8	5,2	2,6	1,5	73	93	82	749	150	—	167	91	„	6
Северо-Курильск (по мысу Лопатка)	2,4	2,5	3,1	3,8	4,6	6	7,4	8,6	8,1	5,9	4	3	82	98	95	559	169	65	181	105	„	9

Наименование пунктов	Средняя абсолютная влажность воздуха в *мм рт. ст.* по месяцам												Средняя относительная влажность воздуха в %			Осадки			Снежный покров		Наличие вечномерзлого грунта	Сейсмичность в баллах
	I	II	III	IV	V	VI	VII	VIII	IX	X	XI	XII	самого холодного месяца в 13 ч	самого жаркого месяца		сумма за год в *мм*	число дней в году с осадками ⩾0,1 *мм*	максимальное суточное количество в *мм*	число дней в году со снежным покровом	средняя из наибольших декадных высот за зиму в *см*		
														в 7 ч	в 13 ч							
1	2	3	4	5	6	7	8	9	10	11	12	13	14	15	16	17	18	19	20	21	22	23
Углегорск	—	—	—	—	—	—	—	—	—	—	—	—	80	—	80	585	—	—	—	—	Нет	7
Холмск	1,8	1,9	2,5	4	5,6	8,2	11,5	12,9	9,7	6,1	3,5	2,3	75	86	79	757	196	—	147	64	„	7
Южно-Сахалинск	—	—	—	—	—	—	—	—	—	—	—	—	73	—	70	—	—	—	—	—	„	7
Северо-Осетинская АССР																						
Даргавс	—	—	—	5,2	7,8	10,1	12,2	11,8	9,1	6,1	—	—	—	75	68	540	—	—	68	11	„	7
Орджоникидзе	2,9	3	4,2	5,9	8,7	11,2	13,1	12,9	10,1	7	4,8	3,5	74	74	63	837	141	131	75	16	„	7
Цей	—	—	—	4,7	5,8	7,3	8,8	8,5	6,9	4,8	—	—	—	75	71	1008	—	—	—	68	„	7
Свердловская область																						
Верхотурье	1,2	1,3	2	3,6	5,5	8,7	10,8	9,6	6,7	4	2,4	1,4	76	78	55	448	147	58	172	58	„	—
Ирбит	1,3	1,4	2,1	4,1	6,4	9,5	11,5	10,4	7,3	4,4	2,6	1,6	79	78	55	542	148	62	160	43	„	—
Каменск-Уральский	—	—	—	4	5,9	9,4	10,9	9,8	6,7	4,3	2,7	—	—	77	52	428	—	159	—	49	„	—
Карпинск	1,1	1,3	2	3,6	5,4	8,3	10,2	9,3	6,6	3,9	2,2	1,3	78	77	56	491	154	77	173	62	„	—
Красноуфимск	1,3	1,3	2,1	3,8	6,1	9,4	11,1	9,8	6,9	4,4	2,7	1,6	77	80	59	503	186	—	176	69	„	—
Свердловск	1,3	1,5	2,1	3,6	5,6	8,7	10,4	9,3	6,6	4,1	2,6	1,5	79	79	55	443	161	93	166	44	„	—
Смоленская область																						
Вязьма	—	—	—	4,8	7	9,5	11,2	10,4	7,8	5,5	—	—	—	83	60	597	—	90	141	58	„	—
Смоленск	2,5	2,4	3,1	4,8	7,4	9,7	11,4	10,6	8	5,8	4	2,8	85	82	62	608	181	74	132	47	„	—
Ставропольский край																						
Арзгир	—	—	—	—	—	—	—	—	—	—	—	—	77	73	44	297	—	—	60	13	„	—
Пятигорск	3	3,3	4,3	6,1	9	11,6	13,3	12,9	10,1	7,4	5	3,7	80	78	54	472	117	93	70	11	„	7
Ставрополь	3	3	4	5,7	8,2	10,6	12	11,3	9	6,8	5	3,8	82	76	57	663	135	85	93	28	„	6
Черкесск	2,8	3,2	4,3	6	9	11,3	12,9	12,3	9,6	7,1	4,9	3,6	74	78	56	523	—	—	68	13	„	6
Тамбовская область																						
Мичуринск	2,3	2,2	3,1	5,1	7,5	10	11,6	10,2	7,9	5,7	3,8	2,5	86	77	51	484	154	62	—	47	„	—
Тамбов	2,2	2,1	3	5	7,7	10,1	11,7	10,3	7,9	5,6	3,7	2,1	82	76	50	501	156	127	139	46	„	—

Продолжение табл. 3

Наименование пунктов	Средняя абсолютная влажность воздуха в *мм рт. ст.* по месяцам												Средняя относительная влажность воздуха в %			Осадки			Снежный покров		Наличие вечномерзлого грунта	Сейсмичность в баллах
	I	II	III	IV	V	VI	VII	VIII	IX	X	XI	XII	самого холодного месяца в 13 *ч*	самого жаркого месяца		сумма за год в *мм*	число дней в году с осадками ⩾0,1 *мм*	максимальное суточное количество в *мм*	число дней в году со снежным покровом	средняя из наибольших декадных высот за зиму в *см*		
														в 7 *ч*	в 13 *ч*							
1	2	3	4	5	6	7	8	9	10	11	12	13	14	15	16	17	18	19	20	21	22	23
Татарская АССР																						
Агрыз	—	—	—	—	6,5	9,5	11,5	10	7,2	4,7	—	—	—	78	53	362	—	—	160	62	Нет	—
Бугульма	—	—	—	3,9	6	9	10,6	9,3	6,8	4,6	—	—	—	76	53	417	—	72	—	45	„	—
Елабуга	1,5	1,6	2,3	4,3	6,9	9,9	11,7	10,2	7,5	4,9	3,2	1,9	81	76	53	453	149	68	152	58	„	—
Казань	1,7	1,7	2,5	4,4	6,6	9,4	10,9	9,9	7,4	4,9	3,2	2	82	76	48	437	165	121	154	52	„	—
Томская область																						
Александровское	0,9	1	1,6	2,9	4,8	8,1	10,7	9,8	6,6	3,8	2	1,1	79	78	59	401	—	62	195	40	„	—
Колпашево	1	1	1,7	3	5,1	8,9	11,3	10,3	6,9	4	2	1,1	80	80	61	420	—	—	188	61	„	—
Молчаново	1	1,2	1,6	3	5,2	8,8	11,3	9,9	6,6	3,8	2	1,1	78	82	62	398	—	—	183	49	„	—
Нарым	0,9	1	1,6	3	5,1	8,9	11,6	10,4	6,9	3,9	2	1	80	77	60	430	—	80	184	60	„	—
Пышкино-Троицкое	1,1	1,2	1,8	3,1	5,2	9,1	11,8	10,6	7	4,1	2,2	1,2	75	81	57	399	—	142	184	83	„	—
Пудино	1	1,1	1,7	3	5,3	9,1	11,8	10,2	6,8	4,1	2,1	1,2	76	84	61	468	—	—	183	58	„	—
Средний Васюган	1	1,2	1,6	3	5	8,3	10,6	9,8	6,7	4,1	2	1,1	81	79	58	490	181	—	188	59	„	—
Тегульдет	1,1	1,2	1,7	3	4,8	8,5	11,3	10,3	6,6	3,8	2	1,1	75	79	56	530	—	—	196	87	„	—
Томск	1,1	1,2	1,8	3,2	5,4	9,2	12	10,6	7	4,1	2,2	1,3	79	85	60	548	200	76	187	69	„	—
Усть-Озерное	1	1,1	1,6	2,9	5	8,5	11,2	10,4	6,8	3,8	2	1,1	79	79	57	501	—	—	—	—	„	—
Тульская область																						
Волово	—	—	—	—	7,2	9,6	11	9,9	7,6	5,6	—	—	—	—	—	471	—	90	—	37	„	—
Тула	2,3	2,2	3,1	5,2	7,5	10,1	11,7	10,5	7,8	5,6	4	2,7	85	80	57	527	163	81	—	38	„	—
Тюменская область																						
Березово	0,8	1	1,4	2,6	4,1	7,2	10	9,2	6,2	3,4	1,6	1	82	78	66	455	170	72	208	64	„	—
Демьянское	1	1,2	2	3,4	5,4	8,9	10,8	9,8	6,8	4	2,3	1,3	82	78	58	427	175	64	186	72	„	—
Гыда	0,8	0,7	1	1,4	2,6	4,8	7	7	5	2,6	1	0,8	86	85	72	266	—	—	—	—	Да	—
Ишим	—	—	—	—	—	—	—	—	—	—	—	—	—	—	56	330	—	93	158	41	Нет	—

Продолжение табл. 3

Наименование пунктов	Средняя абсолютная влажность воздуха в *мм рт. ст.* по месяцам												Средняя относительная влажность воздуха в %			Осадки			Снежный покров		Наличие вечномерзлого грунта	Сейсмичность в баллах
	I	II	II	IV	V	VI	VII	VIII	IX	X	XI	XII	самого холодного месяца в 13 *ч*	самого жаркого месяца		сумма за год в *мм*	число дней в году с осадками ⩾0,1 *мм*	максимальное суточное количество в *мм*	число дней в году со снежным покровом	средняя из наибольших декадных высот за зиму в *см*		
														в 7 *ч*	в 13 *ч*							
1	2	3	4	5	6	7	8	9	10	11	12	13	14	15	16	17	18	19	20	21	22	23
Кондинское	0,8	1	1,6	2,8	4,4	7,6	10,3	9,3	6,5	3,7	1,7	1	82	77	64	413	170	104	195	51	Нет	—
Леуши	—	—	—	—	5,4	8,7	10,8	9,8	8,4	—	—	—	—	78	59	432	—	—	172	39	Да	—
Марресале	1	1,2	1	1,9	3,1	4,9	6,8	6,5	5,7	3,4	1,6	0,8	91	91	85	244	148	—	241	23	„	—
Новый Порт	0,8	0,8	1,3	1,8	3	5,2	8,2	8,1	5,7	3,2	1,3	0,8	85	84	75	343	—	—	247	83	„	—
Салехард	0,8	0,8	1,1	2,1	3,4	6,1	8,8	8,2	5,8	3,2	1,4	0,8	84	76	64	320	182	53	233	59	„	—
Сеяха	—	—	—	—	—	—	—	—	—	—	—	—	—	—	—	303	—	—	257	—	„	—
Сургут	0,9	1	1,6	2,8	4,6	8	10,4	9,6	6,7	3,8	1,9	1	83	77	61	482	213	87	205	75	Нет	—
Тарко-Сале	0,8	0,8	1,1	2	3,4	6,4	8,8	8	5,6	3,2	1	0,9	81	76	58	483	—	—	229	—	Да	—
Тобольск	1,1	1,2	2	3,5	5,5	8,9	10,9	9,8	7	4	2,4	1,4	80	78	56	435	166	54	175	78	Нет	—
Тюмень	1,2	1,2	2	3,8	6,2	9,7	11,5	10,1	7,3	4,3	2,5	1,4	77	75	55	393	—	80	164	48	„	—
Ханты-Мансийск	—	—	—	—	—	—	—	—	—	—	—	—	—	—	—	405	—	58	195	57	„	—
Удмуртская АССР																						
Воткинск	—	—	—	—	—	—	—	—	—	—	—	—	—	—	—	524	—	64	160	39	„	—
Глазов	—	—	—	—	—	—	—	—	—	—	—	—	—	—	—	445	203	—	170	69	„	—
Ульяновская область																						
Мелекесс	—	—	—	4,6	6,6	9,5	10,9	10	7,1	5	—	—	—	69	45	473	—	—	152	56	„	—
Ульяновск	—	—	—	4,6	6,6	9,4	10,9	10,2	7,3	4,9	—	—	—	74	48	387	—	88	149	46	„	—
Хабаровский край																						
Аян	—	—	—	—	4	5,4	8,9	9,8	7,2	4,4	—	—	—	87	82	703	—	—	—	—	Да	—
Бикин	0,7	0,9	1,7	3,4	6,3	10,9	14,4	14,2	9	4,4	2,1	0,9	64	87	65	617	129	130	146	29	Нет	—
Биробиджан	0,6	0,8	1,6	3,4	6,2	10,8	14,4	13,6	8,5	4,1	1,8	0,8	66	86	66	618	—	92	154	27	Да	—
Вяземский	0,7	0,9	1,7	3,5	6,4	11,2	14,8	14,4	9,2	4,4	2	0,9	66	83	64	598	126	90	155	42	Нет	—
Екатерино-Никольское	0,7	1	1,8	3,4	6,1	11,1	14,6	14	8,5	4,1	1,8	0,8	65	86	67	593	—	240	151	19	„	—
Комсомольск-на-Амуре	—	—	—	—	—	—	—	—	—	—	—	—	—	—	—	425	—	—	171	—	„	—

Продолжение табл. 3

Наименование пунктов	Средняя абсолютная влажность воздуха в *мм рт. ст.* по месяцам												Средняя относительная влажность воздуха в %			Осадки			Снежный покров		Наличие вечномерзлого грунта	Сейсмичность в баллах
	I	II	III	IV	V	VI	VII	VIII	IX	X	XI	XII	самого холодного месяца в 13 *ч*	самого жаркого месяца в 7 *ч*	самого жаркого месяца в 13 *ч*	сумма за год в *мм*	число дней в году с осадками ⩾0,1 *мм*	максимальное суточное количество в *мм*	число дней в году со снежным покровом	средняя из наибольших декадных высот за зиму в *см*		
1	2	3	4	5	6	7	8	9	10	11	12	13	14	15	16	17	18	19	20	21	22	23
Нелькан	0,2	0,4	0,9	2	3,9	7,4	9,9	9,2	5,7	2,3	0,7	0,2	76	80	52	394	—	—	214	61	Да	—
Николаевск-на-Амуре	0,6	0,8	1,4	3	4,7	7,9	11,1	11,2	8	4,1	1,8	0,9	75	84	71	479	144	79	187	89	Нет	6
Облучье	0,6	0,8	1,5	3,2	5,8	10	13,6	12,6	7,7	3,8	1,6	0,7	73	86	62	631	127	—	148	39	Да	6
Охотск	0,5	0,6	1,2	2,4	4,1	6,2	9,5	9,5	6,8	2,7	1,2	0,7	65	91	76	366	—	77	199	45	„	6
Советская Гавань	0,9	1,1	1,8	3,3	5,1	7,5	10,7	11,7	8,5	4,7	2,3	1,1	60	92	72	732	116	—	156	56	Нет	6
Солекуль	—	—	—	—	—	—	—	—	—	—	—	—	—	—	—	895	—	—	217	87	„	—
Софийск (прииск)	0,2	0,5	0,9	2,1	3,9	7,2	9,6	8,8	5,4	2,7	0,1	1,4	74	82	57	618	136	—	198	66	Да	6
Хабаровск	0,7	0,9	1,7	3,4	6,3	10,8	14,5	14,1	9,2	4,5	2	0,9	70	81	65	505	119	125	156	23	Нет	—
Циммермановка	0,6	0,8	1,6	3,3	5,3	9,2	12,4	12,6	8,6	4,3	2	1	73	86	72	553	127	96	—	70	„	6
Чекунда	—	—	—	—	—	—	—	—	—	—	—	—	77	86	58	638	—	—	173	30	Да	—
Чумикан	—	—	—	—	4,5	6,2	8,9	10	7,5	—	—	—	—	92	92	544	—	—	—	—	„	—
Челябинская область																						
Бреды	—	—	—	4,1	6,9	9,5	11,1	9,8	6,6	4,2	2,8	—	—	76	48	266	—	—	—	—	Нет	—
Златоуст	1,4	1,4	2	3,7	6	8,8	10,5	9,3	6,5	4,1	2,6	1,6	82	85	60	547	169	88	171	74	„	—
Магнитогорск	1,2	1,2	1,9	3,7	6	8,4	10,1	9,3	6,1	4	2,6	1,5	75	74	51	314	—	—	—	—	„	—
Троицк	1,3	1,5	2,1	4,2	6,4	9,6	10,9	9,6	6,6	4,1	2,7	1,5	80	76	48	340	—	—	161	41	„	—
Челябинск	1,3	1,4	2,1	4,1	6,5	9,6	11,1	9,9	7	4,3	2,7	1,6	78	75	54	389	143	50	157	32	„	—
Чечено-Ингушская АССР																						
Грозный	3,3	3,6	4,9	7	10	12,6	15	14,6	11,7	8,4	5,8	4,1	80	80	52	489	120	146	65	16	„	7
Читинская область																						
Александровский Завод	0,5	0,5	1,1	2,4	4,1	7,9	10,7	8,9	5,8	2,9	1,1	0,6	75	83	57	354	—	—	—	—	Да	—
Борзя	0,4	0,5	1,4	2,6	4,2	7,9	11,5	9,9	5,8	2,9	1,2	0,5	78	74	48	257	67	—	129	15	„	—
Калакан	0,3	0,4	0,8	2	3,8	7,4	10,6	9,2	4,9	2,3	0,8	0,2	73	86	52	335	92	—	178	18	„	7

Наименование пунктов	Средняя абсолютная влажность воздуха в *мм рт. ст.* по месяцам												Средняя относительная влажность воздуха в %			Осадки			Снежный покров		Наличие вечномерзлого грунта	Сейсмичность в баллах[1]
	I	II	III	IV	V	VI	VII	VIII	IX	X	XI	XII	самого холодного месяца в 13 *ч*	самого жаркого месяца		сумма за год в *мм*	число дней в году с осадками ≥0,1 *мм*	максимальное суточное количество в *мм*	число дней в году со снежным покровом	средняя из наибольших декадных высот за зиму в *см*		
														в 7 *ч*	в 13 *ч*							
1	2	3	4	5	6	7	8	9	10	11	12	13	14	15	16	17	18	19	20	21	22	23
Красный Чикой	0,5	0,6	1,5	2,9	4,4	7,6	10,7	9,3	5,7	3	1,5	0,7	76	84	57	315	—	—	133	11	Да	6
Могоча	—	—	—	—	—	—	—	—	—	—	—	—	—	—	—	435	100	—	163	23	„	—
Нерчинский Завод	0,4	0,5	1,2	2,5	4,3	8,2	11,4	10,1	5,9	2,9	1,1	0,5	74	78	55	363	80	111	165	19	„	—
Оловянная	0,5	0,6	1,5	2,9	4,3	8,6	11,9	10,3	6,3	3	1,4	0,6	75	76	61	276	64	93	126	8	„	—
Петровск-Забайкальский	0,5	0,7	1,4	2,5	4,1	7	10,2	8,9	5,3	2,8	1,3	0,6	74	85	55	274	108	75	133	17	„	6
Сретенск	0,3	0,5	1,3	2,5	4,5	8,4	11,7	10,5	6,3	2,8	1,1	0,4	79	84	52	311	82	60	165	13	„	—
Тунгокочен	0,4	0,5	1,1	2,3	3,9	7,4	10,5	9,7	5,3	2,7	1	0,4	78	87	54	340	94	—	179	21	„	6
Чара	0,3	0,4	0,9	1,9	3,3	7	9,9	8,4	5,1	2,2	0,6	0,3	77	82	53	306	85	—	—	—	„	8
Чита	0,5	0,7	1,4	2,5	4,1	7,7	11	9,6	5,7	3	1,4	0,6	74	81	51	348	80	104	145	11	„	6
Чувашская АССР																						
Порецкое	1,8	1,8	2,6	4,7	7,1	10	11,6	10,4	7,6	5,1	3,4	2,2	83	80	53	487	168	101	154	67	Нет	—
Чебоксары	—	—	—	—	—	—	—	—	—	—	—	—	—	—	—	472	—	—	152	50	„	—
Якутская АССР																						
Алдан	0,4	0,6	0,9	2	3,9	7,3	9,7	8,6	5,2	2,3	0,8	0,5	77	74	58	509	198	75	227	44	Да	—
Аллах-Юнь	—	—	—	—	—	6,2	8,7	7,7	4,6	—	—	—	80	72	50	287	—	—	228	33	„	7
Амбарчик (бухта)	0,4	0,4	0,5	1,2	2,8	5,1	6,2	5,7	4,2	2,1	0,9	0,4	84	82	80	161	99	26	239	27	„	—
Амга	0,2	0,3	0,8	2	3,9	7,4	10,2	8,6	5,1	2,2	0,5	0,2	80	78	48	203	134	—	206	32	„	—
Батамай	0,1	0,2	0,6	1,6	3,8	7,9	10,6	8,8	5,1	2,1	0,5	0,2	73	77	60	226	—	—	216	30	„	—
Верхоянск	0,1	0,1	0,4	1,2	3,2	6,2	8,2	6,9	4,2	1,5	0,3	0,1	74	69	49	142	104	41	223	25	„	—
Вилюйск	0,2	0,4	0,8	1,9	3,8	7,4	9,9	8,6	5,2	2,3	0,6	0,2	77	70	50	236	130	71	216	43	„	—
Витим	0,5	0,8	1	2,4	4,2	8,4	11,4	9,6	6	3,1	1	0,6	76	84	56	379	197	52	204	63	„	—
Делянкир	0,2	0,2	0,2	1,1	3,2	6	7,4	6,7	4,2	1,1	0,3	0,1	77	75	52	242	—	—	237	44	„	6
Джарджан	0,2	0,2	0,5	1,4	3,1	6,2	8,6	7,6	4,7	2,1	0,4	0,2	75	74	58	290	—	—	241	66	„	—
Джикимде	0,4	0,5	0,9	2,1	4	7,9	10,5	8,8	5,7	2,6	0,8	0,4	71	85	49	362	—	—	199	48	„	—
Дружина	0,2	0,2	0,4	1,4	3,3	6,7	8,9	7,8	4,7	2	0,4	0,2	75	76	63	252	—	—	237	53	„	—

Продолжение табл. 3

Наименование пунктов	Средняя абсолютная влажность воздуха в *мм рт. ст.* по месяцам												Средняя относительная влажность воздуха в %			Осадки			Снежный покров		Наличие вечномерзлого грунта	Сейсмичность в баллах
	I	II	III	IV	V	VI	VII	VIII	IX	X	XI	XII	самого холодного месяца в 13 *ч*	самого жаркого месяца		сумма за год в *мм*	число дней в году с осадками ⩾0,1 *мм*	максимальное суточное количество в *мм*	число дней в году со снежным покровом	средняя из наибольших декадных высот за зиму в *см*		
														в 7 *ч*	в 13 *ч*							
1	2	3	4	5	6	7	8	9	10	11	12	13	14	15	16	17	18	19	20	21	22	23
Жиганск	0,1	0,2	0,6	1,5	3,2	6,9	9,4	8,1	5	2,2	0,5	0,2	73	73	58	250	—	—	228	56	Да	—
Зырянка	0,2	0,3	0,4	1,4	3,4	6,7	9	7,9	9	1,9	0,4	0,2	76	75	57	264	144	—	234	55	„	—
Исить	0,2	0,4	0,7	2	4,2	8,2	11	9,4	5,6	2,5	0,8	0,3	74	78	56	238	142	—	202	30	„	—
Крест-Халджай . . .	0,1	0,2	0,6	1,6	3,9	7,6	10,2	8,9	5,4	2,2	0,4	0,1	76	74	50	224	—	—	210	36	„	6
Кюсюр	0,2	0,2	0,4	1,1	2,8	5,5	7,5	6,9	4,4	2	0,5	0,2	74	71	59	250	162	51	248	51	„	6
Мухтуя	—	—	—	—	3,9	7,7	11,1	9,3	5,7	—	—	—	—	84	56	336	—	—	202	55	„	—
Нагорный	0,3	0,4	0,9	2	3,8	7,1	9,8	8	5	2,1	0,7	0,4	72	83	58	562	117	69	218	39	„	—
Нижнеколымск . . .	0,3	0,3	0,5	1	2,9	6	7,5	6,3	4,4	2	0,7	0,4	77	76	60	142	123	—	235	49	„	—
Нюрба	0,3	0,4	0,8	1,9	3,8	7,4	9,9	8,5	5,1	2,3	0,7	0,3	79	74	51	209	—	—	207	29	„	—
Нюя	0,4	0,6	1	2,2	4,1	8,3	10,7	9,2	5,8	2,8	1	0,5	71	78	52	293	—	—	199	27	„	—
Оймякон	0,1	0,1	0,3	1,1	3,1	5,7	8,1	6,8	4	1,6	0,3	0,1	75	75	50	167	120	25	229	29	„	—
Олекминск	0,4	0,5	0,9	2,2	4,1	8,3	10,9	9,3	5,8	2,7	0,8	0,5	78	77	53	242	148	65	198	33	„	—
Оленёк	0,2	0,3	0,4	1,4	2,9	5,7	8	6,8	4,4	1,9	0,4	0,2	74	71	52	289	154	—	233	41	„	—
Охотский Перевоз . .	0,2	0,2	0,6	1,6	3,8	7,6	10,5	9,3	5,5	2,2	0,4	0,2	74	78	53	220	—	—	212	40	„	6
Покровск	0,2	0,3	0,6	1,9	4	7,7	10,3	8,9	5,1	2,2	0,6	0,2	76	77	52	202	126	—	206	32	„	—
Преображения (остров)	0,5	0,5	0,5	1	2,4	4,3	5,3	5,5	4,4	2,3	1	0,8	88	91	88	282	154	48	261	22	„	—
Русское Устье	0,2	0,2	0,3	0,9	2,4	5,4	7	6,2	4,2	2	0,6	0,3	81	82	71	128	—	48	257	24	„	—
Сангар	0,2	0,2	0,6	1,7	3,8	7,5	10,1	9,2	5,5	2,2	0,4	0,2	72	72	57	258	130	—	213	72	„	—
Среднеколымск . . .	0,2	0,3	0,4	1,1	3,2	6,2	8	6,9	4,4	2	0,5	0,2	76	73	57	173	124	45	232	48	„	—
Сунтар	0,3	0,6	0,8	2	3,8	7,6	10	8,5	5,2	2,6	0,8	0,4	78	74	50	225	143	81	206	34	„	—
Сухана	0,2	0,3	0,5	1,3	2,9	6,2	8	7,3	4,5	2	0,4	0,2	72	82	50	235	—	—	237	38	„	—
Сюрен-Кюель	0,2	0,3	0,5	1,4	3	5,8	7,5	6,5	4,2	1,6	0,6	0,2	80	73	52	286	—	—	236	32	„	—
Тёгюлте-Тёрдё	0,2	0,4	0,6	1,9	4	7,8	10,6	9,2	5,2	2,1	0,6	0,2	74	86	50	253	—	—	206	32	„	—
Тикси (бухта)	0,4	0,3	0,5	1	2,6	4,6	6,4	6,8	4,5	2,1	0,7	0,4	78	85	87	236	—	47	253	20	„	6
Томмот	0,3	0,4	0,8	2,1	4,4	8	10,8	9,2	5,6	2,5	0,7	0,4	80	87	53	360	186	59	208	48	„	—
Томпо	0,1	0,2	0,4	1,4	3,4	6,5	8,5	7,3	4,2	1,6	0,3	0,1	76	80	48	285	—	—	224	35	„	6

Продолжение табл. 3

Наименование пунктов	Средняя абсолютная влажность воздуха в *мм рт. ст.* по месяцам												Средняя относительная влажность воздуха в %			Осадки			Снежный покров		Наличие вечномерзлого грунта	Сейсмичность в баллах
	I	II	III	IV	V	VI	VII	VIII	IX	X	XI	XII	самого холодного месяца в 13 *ч*	самого жаркого месяца в 7 *ч*	самого жаркого месяца в 13 *ч*	сумма за год в *мм*	число дней в году с осадками ⩾ 0,1 *мм*	максимальное суточное количество в *мм*	число дней в году со снежным покровом	средняя из наибольших декадных высот за зиму в *см*		
1	2	3	4	5	6	7	8	9	10	11	12	13	14	15	16	17	18	19	20	21	22	23
Туой-Хая	0,4	0,5	0,8	2	3,7	7,1	9,7	8,1	5	2,6	0,8	0,4	77	75	50	272	—	—	214	51	Да	—
Усть-Мая	0,2	0,2	0,8	1,9	3,8	7,5	10,7	9,2	5,4	2,3	0,6	0,1	74	78	54	207	132	60	208	41	"	—
Усть-Мома	0,1	0,2	0,4	1	3,2	6,5	8,8	7,6	4,1	1,5	0,3	0,2	77	76	56	209	—	—	221	28	"	—
Усть-Нера	0,1	0,2	0,3	1,2	3,3	6,2	7,6	6,7	4,1	1,4	0,3	0,1	69	70	48	238	130	—	216	33	"	6
Усть-Оленёк	0,3	0,3	0,4	0,9	2,6	4,7	6,4	6,2	4,4	2	0,6	0,4	78	82	72	273	—	—	242	12	"	—
Усть-Янск	—	—	—	—	—	—	—	—	—	—	—	—	80	79	64	199	—	—	—	—	"	—
Чульман	0,2	0,3	0,8	1,9	3,8	7,2	9,9	8,1	5,1	2,2	0,6	0,2	74	86	54	494	166	—	215	46	"	—
Шелагонцы	0,2	0,4	0,5	1,5	3,1	6,3	8,6	7,4	4,4	2	0,5	0,2	75	72	53	247	—	—	228	46	"	—
Эйк	0,2	0,4	0,6	1,6	3,1	6,6	8,9	7,9	4,8	2,1	0,5	0,2	77	74	57	200	—	—	230	42	"	—
Якутск	0,1	0,2	0,6	1,9	3,9	7,4	9,9	8,7	5,1	2,2	0,5	0,1	76	69	46	192	124	49	206	30	"	—
Ярославская область																						
Пошехонье-Володарск	—	—	—	4,5	6,8	9,4	11,4	10,3	7,6	—	—	—	—	81	60	599	—	—	161	62	Нет	—
Ростов	2,2	2,1	2,9	4,8	6,9	9,8	11,6	10,6	8	5,3	3,6	2,4	84	83	60	518	—	—	150	47	"	—
Ярославль	2,1	2	2,8	4,6	6,5	9,4	11,2	10,3	7,6	5,2	3,6	2,4	84	80	60	526	—	146	151	50	"	—
Украинская ССР																						
Винницкая область																						
Винница	—	—	—	—	—	—	—	—	—	—	—	—	—	—	—	476	—	73	—	28	"	—
Жмеринка	2,9	3,1	4	5,4	8,1	10,7	11,5	10,7	8,6	6,5	4,6	3,5	85	79	58	480	—	153	98	26	"	—
Днепропетровская область																						
Днепропетровск	2,8	3	4	5,6	8,4	10,8	11,8	10,6	8,4	6,6	4,9	3,4	82	70	47	472	125	72	79	16	"	—
Донецкая область																						
Амвросиевка	—	—	—	—	—	—	—	—	—	—	—	—	—	—	—	519	—	—	—	21	"	—
Донецк	2,8	2,8	3,9	5,5	8,2	10,4	11.4	9,9	7,8	6,5	4,6	3,4	84	66	44	466	—	—	95	17	"	—

Продолжение табл. 3

Наименование пунктов	Средняя абсолютная влажность воздуха в *мм рт. ст.* по месяцам												Средняя относительная влажность воздуха в %			Осадки			Снежный покров		Наличие вечномерзлого грунта	Сейсмичность в баллах
	I	II	III	IV	V	VI	VII	VIII	IX	X	XI	XII	самого холодного месяца в 13 *ч*	самого жаркого месяца		сумма за год в *мм*	число дней в году с осадками ⩾0,1 *мм*	максимальное суточное количество в *мм*	число дней в году со снежным покровом	средняя из наибольших декадных высот за зиму в *см*		
														в 7 *ч*	в 13 *ч*							
1	2	3	4	5	6	7	8	9	10	11	12	13	14	15	16	17	18	19	20	21	22	23
Жданов	3,4	3,1	4,2	6,5	9,6	12,2	13,6	12,5	9,7	7,6	5,4	3,5	87	69	57	449	118	—	51	13	Нет	—
Славянск	2,8	2,6	3,9	5,5	8,2	10,8	11,6	10,5	8,1	6,3	4,8	3,5	79	71	44	477	118	123	—	20	„	—
Житомирская область																						
Житомир	2,9	3	3,9	5,5	8,1	10,4	11,8	10,9	8,6	6,4	4,6	3,5	82	82	58	557	171	94	98	27	„	—
Коростень	2,9	3	3,8	5,4	8,1	10	11,6	10,8	8,6	6,4	4,5	3,5	83	80	56	573	190	—	—	23	„	—
Закарпатская область																						
Ужгород	3,5	3,7	4,7	6,2	9,4	11,6	12,3	12,1	10,1	8	5,6	4,1	82	83	60	782	152	75	—	—	„	7
Хуст	3,1	3,4	4,6	6	9,2	11,3	12,4	12,2	9,9	7,6	5,3	3,9	84	80	53	1029	—	—	—	—	„	7
Запорожская область																						
Запорожье	2,8	3	4	5,7	8,3	10,7	11,7	10,6	8,3	6,9	4,9	3,6	84	69	43	457	113	104	—	12	„	—
Мелитополь	3,3	3,2	4,4	6	8,7	11,5	12,2	11,4	9,2	7,6	5,4	4	84	66	41	412	—	81	—	8	„	—
г. Киев																						
Киев	2,9	2,9	3,8	5,4	8	10,2	11,5	10,7	8,4	6,4	4,5	3,4	83	79	55	652	165	103	105	29	„	—
Кировоградская область																						
Кировоград	3	3	4	5,5	7,9	10,4	11,4	10,4	8,2	6,4	4,8	3,5	82	74	44	476	136	106	75	13	„	—
Крымская область																						
Евпатория	4,3	4,1	5,3	6,9	9,8	12,7	14,2	13,6	10,8	9	6,8	4,9	80	75	54	379	118	56	23	4	„	—
Керчь	4,6	3,8	5,2	6,8	9,8	12,9	14,2	14	11,1	8,8	6,7	4,9	80	70	56	438	106	91	23	—	„	—
Красногвардейское	—	—	—	—	—	—	—	—	—	—	—	—	84	74	42	436	—	—	—	8	„	—
Севастополь	4,8	4,4	5,3	6,7	9,5	12,3	14,3	13,9	11,1	9	7	5,4	73	72	62	349	103	53	10	—	„	7

Наименование пунктов	Средняя абсолютная влажность воздуха в *мм рт. ст.* по месяцам												Средняя относительная влажность воздуха в %			Осадки			Снежный покров		Наличие вечномерзлого грунта	Сейсмичность в баллах
	I	II	III	IV	V	VI	VII	VIII	IX	X	XI	XII	самого холодного месяца в 13 ч	самого жаркого месяца		сумма за год в *мм*	число дней в году с осадками ⩾0,1 *мм*	максимальное суточное количество в *мм*	число дней в году со снежным покровом	средняя из наибольших декадных высот за зиму в *см*		
														в 7 ч	в 13 ч							
1	2	3	4	5	6	7	8	9	10	11	12	13	14	15	16	17	18	19	20	21	22	23
Симферополь	3,8	3,7	4,1	5,5	8,4	10,6	11,8	11,2	9	7,4	5,5	4,4	73	70	47	472	118	—	39	12	Нет	6
Судак	4,4	4,2	5,1	6,6	9,4	12,2	13,4	12,6	10,2	8,5	6,5	5,2	70	60	62	306	88	78	9	—	„	7
Феодосия	4,4	4,1	5	6,5	9,3	11,8	12,7	12,5	10,3	8,7	6,6	5,1	77	63	53	360	100	75	19	7	„	7
Ялта	4,7	4,4	5,2	6,4	9,3	11,8	13,3	12,5	10,3	8,8	6,6	5,4	68	59	58	564	115	154	11	6	„	8
Луганская область																						
Луганск	2,7	2,7	3,9	5,5	8,1	10,7	11,7	10,4	7,9	6,1	4,6	3,3	78	71	43	464	117	80	71	14	„	—
Львовская область																						
Дрогобыч	3,5	3,6	4,6	6	8,7	10,8	11,6	10,9	9,2	6,7	4,8	3,8	85	81	62	792	—	—	—	18	„	6
Львов	3,3	3,3	4,2	5,7	8,2	10,4	11,9	11,4	9,1	6,9	4,9	3,8	82	78	61	660	181	80	—	26	„	—
Николаевская область																						
Николаев	3,3	3,4	4,4	5,8	8,6	10,9	12,1	11,5	9,1	7,6	5,4	4	83	70	42	410	112	90	46	8	„	—
Одесская область																						
Измаил	—	—	—	—	—	—	—	—	—	—	—	—	—	—	46	372	—	161	21	6	„	7
Одесса	3,6	3,6	4,5	6,2	9,4	11,7	12,6	12	10	8,1	5,6	4,3	82	71	58	351	108	103	33	5	„	6
Полтавская область																						
Полтава	2,6	2,8	3,8	5,5	8	10,5	11,6	10,4	8	6,3	4,6	3,2	86	74	50	508	132	178	89	19	„	—
Ровенская область																						
Ровно (по Здолбуново)	—	—	—	—	—	—	—	—	—	—	—	—	—	—	—	560	—	—	—	15	„	—
Сумская область																						
Конотоп	2,6	2,6	3,6	5,6	8,4	11	12,2	11,4	8,6	6,4	4,4	3,2	84	78	58	550	—	93	109	32	„	—
Сумы	2,6	2,6	3,6	5,4	7,9	10,4	11,8	10,4	8	6,1	4,4	3	87	79	54	508	—	89	92	30	„	—

Продолжение табл. 3

Наименование пунктов	Средняя абсолютная влажность воздуха в *мм рт. ст.* по месяцам												Средняя относительная влажность воздуха в %			Осадки			Снежный покров		Наличие вечномерзлого грунта	Сейсмичность в баллах
	I	II	III	IV	V	VI	VII	VIII	IX	X	XI	XII	самого холодного месяца в 13 ч	самого жаркого месяца		сумма за год в *мм*	число дней в году с осадками ⩾0,1 *мм*	максимальное суточное количество в *мм*	число дней в году со снежным покровом	средняя из наибольших декадных высот за зиму в *см*		
														в 7 ч	в 13 ч							
1	2	3	4	5	6	7	8	9	10	11	12	13	14	15	16	17	18	19	20	21	22	23
Тернопольская область																						
Тернополь	3	3,2	4,2	5,7	8,4	10,4	11,6	10,9	8,8	6,6	4,7	3,6	86	84	60	613	179	84	—	24	Нет	—
Харьковская область																						
Харьков	2,6	2,6	3,6	5,3	7,7	10,4	11,6	10,3	8	6	4,4	3	82	77	49	522	146	74	105	26	„	—
Херсонская область																						
Геническ	3,6	3,3	4,6	6,7	9,9	12,4	13,7	13,4	11,1	8,8	6,4	4,4	85	72	54	305	108	57	25	5	„	—
Херсон	3,5	3,5	4,7	6,4	9,6	12,4	13,3	12,3	9,9	7,7	5,6	4,1	80	72	46	388	112	72	33	9	„	—
Хмельницкая область																						
Каменец-Подольский	3	3,2	4,2	5,5	8,1	10,7	11,7	11,1	8,9	6,8	4,8	3,6	83	80	56	572	149	86	91	21	„	6
Черкасская область																						
Умань	3	3	4	5,6	8,1	10,6	11,8	10,8	8,5	6,5	4,8	3,5	85	79	55	508	132	155	81	22	„	—
Черкассы	—	—	—	—	—	—	—	—	—	—	—	—	80	75	48	512	—	—	88	20	„	—
Черниговская область																						
Чернигов	2,8	2,8	3,7	5,6	8,4	10,8	12,1	11,2	8,7	6,4	4,4	3,4	84	78	56	559	—	94	—	36	„	—
Черновицкая область																						
Черновцы	3	3,3	4,3	5,6	8,4	10,8	11,8	11,4	9,3	7	4,8	3,5	83	81	59	652	128	87	—	20	„	7
Белорусская ССР																						
Брестская область																						
Брест	3,2	3,4	4,2	5,7	8,6	10,6	11,7	11,3	9,2	6,8	4,8	3,8	82	81	59	540	—	—	78	16	„	—
Пинск	3	3	3,8	5,4	8,2	10,2	11,6	11,1	8,8	6,6	4,7	3,6	82	83	56	582	173	77	97	21	„	—

Продолжение табл. 3

Наименование пунктов	Средняя абсолютная влажность воздуха в *мм рт. ст.* по месяцам												Средняя относительная влажность воздуха в %			Осадки			Снежный покров		Наличие вечномерзлого грунта	Сейсмичность в баллах
	I	II	III	IV	V	VI	VII	VIII	IX	X	XI	XII	самого холодного месяца в 13 *ч*	самого жаркого месяца		сумма за год в *мм*	число дней в году с осадками ⩾0,1 *мм*	максимальное суточное количество в *мм*	число дней в году со снежным покровом	средняя из наибольших декадных высот за зиму в *см*		
														в 7 *ч*	в 13 *ч*							
1	2	3	4	5	6	7	8	9	10	11	12	13	14	15	16	17	18	19	20	21	22	23
Витебская область																						
Витебск	2,7	2,7	3,3	4,7	7,5	9,7	11,4	10,6	8,1	5,9	4,2	3	83	82	59	599	—	—	136	36	Нет	—
Орша	2,6	2,7	3,3	4,8	7,7	9,7	11,5	10,6	8,1	6	4,2	2,9	84	82	61	604	—	—	126	34	„	—
Полоцк	2,8	2,8	3,4	4,8	7,5	9,7	11,4	10,7	8,2	6	4,3	3,1	83	83	59	631	—	—	—	34	„	—
Гомельская область																						
Василевичи	2,8	2.8	3,6	5,3	8,1	10,6	12,1	11,3	8,6	6,3	4,5	3,3	81	84	60	623	191	39	101	25	„	—
Гомель	—	—	—	—	—	—	—	—	—	—	—	—	—	—	—	569	—	—	114	30	„	—
г. Минск																						
Минск	2,8	2,8	3,5	5	7,8	9,8	11,5	10,7	8,4	6,2	4,4	3,2	85	82	61	650	204	61	111	34	„	—
Могилевская область																						
Горки	2,6	2,5	3,2	4,9	7,9	9,9	11,8	10,8	8,1	6	4,2	2,9	86	84	63	591	180	97	137	—	„	—
Могилев	2,7	2,6	3,3	5,1	8,1	9,9	11,8	11,1	8,4	6,2	4,3	2,9	86	83	62	645	177	—	122	45	„	—
Узбекская ССР																						
Андижанская область																						
Андижан	3,2	3,9	5,5	7,6	9,5	11	12,8	11,9	8,3	6,4	4,6	3,6	65	51	35	226	63	61	41	15	„	9
Наманган	3	3,8	5,4	7,7	9,7	10,8	12,6	11,7	8,5	6,6	4,7	3,7	61	48	35	188	48	52	39	9	„	8
Бухарская область																						
Бухара (по Кагану)	3,5	4	5,3	7,1	7,3	8,1	9	8,1	6,1	5	4,1	3,8	64	41	20	125	—	62	—	2	„	6
Тамдыбулак	2,7	3,3	4,4	5,7	6,1	5,7	6,3	5,8	4,6	3,9	4,1	3,5	74	24	15	108	—	—	20	—	„	—

Продолжение табл. 3

Наименование пунктов	Средняя абсолютная влажность воздуха в *мм рт. ст.* по месяцам												Средняя относительная влажность воздуха в %			Осадки			Снежный покров		Наличие вечномерзлого грунта	Сейсмичность в баллах
		II	III	IV	V	VI	VII	VIII	IX	X	XI	XII	самого холодного месяца в 13 *ч*	самого жаркого месяца в 7 *ч*	самого жаркого месяца в 13 *ч*	сумма за год в *мм*	число дней в году с осадками ⩾0,1 *мм*	максимальное суточное количество в *мм*	число дней в году со снежным покровом	средняя из наибольших декадных высот за зиму в *см*		
1	2	3	4	5	6	7	8	9	10	11	12	13	14	15	16	17	18	19	20	21	22	23
Самаркандская область																						
Джизак	3,5	4,1	5,6	7,9	9,2	9,6	10,4	9,7	7,1	5,7	4,4	3,9	67	41	29	425	78	75	37	12	Нет	7
Самарканд	3,4	3,7	5,3	7,5	8,5	9,7	10,1	9,2	6,9	5,6	4,3	3,8	62	48	26	328	72	82	39	10	„	7
Сурхандарьинская область																						
Денау	4	4,5	6,1	8,7	10	10,2	10,8	10	7,5	6,1	4,9	4,4	63	48	20	360	—	—	23	6	„	8
Карши	—	—	—	—	—	—	—	—	—	—	—	—	—	—	18	187	—	31	—	—	„	6
Китаб	3,7	4	5,7	8,4	9,5	10,8	10,6	9,5	7	5,8	4,5	4,1	62	51	27	545	—	72	39	11	„	7
Термез	4,2	5	6,4	9	9,8	10,6	10,4	9,1	7,3	6,2	5	4,6	64	44	22	133	42	29	15	1	„	7
Ширабад	4,2	4,8	6,2	7,8	8,3	8	8	7,2	5,5	4,8	4,3	4,4	67	33	19	154	—	—	15	3	„	7
г. Ташкент																						
Ташкент	3,2	3,7	4,9	7,4	9,2	9,9	10,7	9,7	7	5,6	4,3	3,6	59	51	27	367	78	50	43	11	„	8
Ташкентская область																						
Ангрен	1,5	1,6	2,7	3,8	5,1	6,6	7,2	5,6	4,4	3,2	2,6	1,7	54	58	38	287	117	—	163	52	„	8
Урсатьевская	3,3	3,8	5,3	7,3	8,6	7,8	8,1	7,4	5,8	5,3	4	3,5	63	31	21	312	—	—	26	7	„	7
Ферганская область																						
Коканд	3,3	3,9	5,5	8	9,4	11,3	12,9	12,2	9,3	7	4,9	3,8	67	59	36	98	—	—	18	6	„	8
Фергана	3,2	3,9	5,4	8,8	9,2	10,5	12,5	11,4	8,5	6,4	4,7	3,7	65	55	34	174	52	67	30	9	„	8
Хорезмская область																						
Ургенч (по Турткулю)	2,5	3,2	4,5	6	7	8,3	9,7	8,7	6,8	4,9	4,5	3,5	73	48	24	97	40	31	17	2	„	—
Казахская ССР																						
Актюбинская область																						
Актюбинск	—	—	—	4,7	7,3	10	10,6	9,3	6,5	4,8	—	—	83	67	29	275	—	63	133	25	„	—
Берчогур	—	—	—	—	—	—	—	—	—	—	—	—	—	—	—	217	—	—	128	22	„	—
Иргиз	1,6	1,4	2,3	4,9	9,6	8,7	8,9	8,3	5,4	4,5	3,1	2	83	48	27	165	—	38	118	22	„	—

Наименование пунктов	Средняя абсолютная влажность воздуха в *мм рт. ст.* по месяцам												Средняя относительная влажность воздуха в %			Осадки			Снежный покров		Наличие вечномерзлого грунта	Сейсмичность в баллах
	I	II	III	IV	V	VI	VII	VIII	IX	X	XI	XII	самого холодного месяца в 13 *ч*	самого жаркого месяца		сумма за год в *мм*	число дней в году с осадками ⩾ 0,1 *мм*	максимальное суточное количество в *мм*	число дней в году со снежным покровом	средняя из наибольших декадных высот за зиму в *см*		
														в 7 *ч*	в 13 *ч*							
1	2	3	4	5	6	7	8	9	10	11	12	13	14	15	16	17	18	19	20	21	22	23
Темир	1,4	1,4	2,5	4,7	6,8	8,9	10	8,6	6,2	4,7	3	2	80	56	32	262	87	111	—	22	„	—
Челкар	—	—	—	—	—	—	—	—	—	—	—	—	—	—	—	184	—	—	107	23	„	—
г. Алма-Ата																						
Алма-Ата	2,1	2,3	3,6	5,9	8,3	10,3	11,1	9,7	7,3	5	3,8	2,7	71	65	42	557	103	62	111	31	„	9
Алма-Атинская область																						
Или	1,8	2,1	3,8	5,6	7,6	9,3	9,8	8,4	6,4	5,1	3,3	2,4	65	58	30	242	80	58	54	14	„	8
Иссык	—	—	—	—	—	—	—	—	—	—	—	—	—	—	—	594	—	—	—	32	„	9
Кугалы	—	—	—	—	—	—	—	—	—	—	—	—	—	—	—	403	—	—	148	58	„	8
Курты	—	—	—	—	—	—	—	—	—	—	—	—	—	—	—	203	—	—	—	24	„	7
Ленинск	1	1,1	2,8	4,6	6,7	9	9,8	7,9	5,6	4,1	2,4	1,2	77	82	44	532	—	—	—	80	„	7
Матай	—	—	—	—	—	—	—	—	—	—	—	—	—	—	—	182	—	—	—	15	„	6
Панфилов	—	—	—	—	—	—	—	—	—	—	—	—	68	59	38	165	—	31	78	19	„	9
Подгорное	—	—	—	—	—	—	—	—	—	—	—	—	—	—	—	304	—	—	—	22	„	9
Талды-Курган	—	—	—	—	—	—	—	—	—	—	—	—	—	—	—	310	—	—	103	34	„	7
Уч-Арал	—	—	—	—	—	—	—	—	—	—	—	—	—	—	—	216	—	—	—	—	„	9
Восточно-Казахстанская область																						
Зайсан	1,1	1,3	2,3	3,7	6	8,4	9,4	8,2	5,7	3,9	2,3	1,3	72	50	41	276	—	—	—	25	„	7
Зыряновск	0,9	0,8	1,8	3,7	6,5	9,9	11,4	9,7	6,3	4	1,9	0,8	74	77	48	541	—	—	—	89	„	7
Катон-Карагай	1,2	1,3	1,9	3,3	5,6	8,4	9,6	8,6	5,9	3,7	1,8	1,3	60	73	53	410	—	—	169	33	„	7
Орловский поселок	0,6	0,8	1,4	2,9	5	7,1	8,4	7,1	4,7	3,1	1,5	0,6	78	77	45	309	88	40	168	58	„	8
Усть-Каменогорск	1,2	1,2	2,1	4,1	6,9	10,4	11,7	10,2	6,8	4,4	2,5	1,6	70	73	47	426	127	63	155	50	„	6
Шемонаиха	—	—	—	—	—	—	—	—	—	—	—	—	—	—	43	385	—	—	172	40	„	6
Гурьевская область																						
Гурьев	2,2	2,2	3,5	5,6	8,4	11	13,3	11,7	8,7	6	4	2,8	82	60	41	164	82	87	73	13	Нет	—
Форт-Шевченко	3,4	3,2	4,3	6,2	9,5	13,4	15,9	14,2	10,1	7,3	4,9	3,7	76	66	59	172	73	71	18	4	„	—

Продолжение табл. 3

Наименование пунктов	Средняя абсолютная влажность воздуха в *мм рт.ст.* по месяцам												Средняя относительная влажность воздуха в %			Осадки			Снежный покров		Наличие вечномерзлого грунта	Сейсмичность в баллах
	I	II	III	IV	V	VI	VII	VIII	IX	X	XI	XII	самого холодного месяца в 13 *ч*	самого жаркого месяца в 7 *ч*	самого жаркого месяца в 13 *ч*	сумма за год в *мм*	число дней в году с осадками ⩾0,1 *мм*	максимальное суточное количество в *мм*	число дней в году со снежным покровом	средняя из наибольших декадных высот за зиму в *см*		
1	2	3	4	5	6	7	8	9	10	11	12	13	14	15	16	17	18	19	20	21	22	23
Джамбулская область																						
Буру-Байтал	—	—	—	—	—	—	—	—	—	—	—	—	74	58	29	81	—	—	—	5	Нет	—
Джамбул	2,7	3,2	4,5	6,5	8,8	10,4	11	9,6	7,2	5,5	4	3,3	64	62	32	302	71	58	67	18	„	7
Луговая	—	—	—	—	—	—	—	—	—	—	—	—	—	—	31	341	—	—	—	11	„	8
Отар	—	—	—	—	—	—	—	—	—	—	—	—	—	—	24	271	83	—	—	14	„	7
Фурманово	—	—	—	—	—	—	—	—	—	—	—	—	—	—	31	170	—	—	—	15	„	—
Чокпак	—	—	—	—	—	—	—	—	—	—	—	—	65	57	29	485	—	—	—	44	„	7
Западно-Казахстанская область																						
Джамбейты	—	—	—	—	—	—	—	—	—	—	—	—	—	—	—	227	—	—	—	25	„	—
Уральск	1,4	1,6	2,7	4,8	7,1	9,2	10,5	8,8	6,8	4,8	3,6	1,8	81	60	36	282	114	70	138	29	„	—
Карагандинская область																						
Балхаш	—	—	—	—	—	—	—	—	—	—	—	—	—	—	—	101	62	—	110	12	„	—
Караганда	1,3	1,4	2,1	4	5,8	7,7	8,8	7,7	5,6	4,1	2,7	1,6	80	60	35	313	123	—	151	16	„	—
Каркаралинск	1,6	1,5	2,1	3,6	5,5	7,5	8,6	7,8	5,3	3,6	2,3	1,3	66	60	43	309	—	66	147	23	„	—
Карсакпай	1,1	1,1	2,1	4,5	5,9	7,2	8,2	7,3	5,2	4,1	2,8	1,8	82	48	30	121	77	—	141	33	„	—
Моинты	—	—	—	—	—	—	—	—	—	—	—	—	—	—	—	105	—	—	—	28	„	—
Кзыл-Ординская область																						
Аральск	1,7	1,6	3,1	5,1	7,1	8,9	10,1	9,1	6,6	5,1	3,4	2	79	41	33	103	—	38	90	14	„	—
Казалинск	1,9	1,9	3,4	5,3	7,1	9,6	11,3	9,9	7	5,1	3,4	2,2	78	57	31	118	62	52	77	12	„	—
Кзыл-Орда	2,4	2,6	4	5,5	7,3	9,8	10,7	9,6	6,8	4,7	3,4	2,7	76	55	30	104	56	41	61	10	„	—
Саксаульский	1,5	1,5	2,8	4,7	6,2	7,6	8,8	8,2	5,8	4,6	3,2	1,9	80	41	25	91	—	—	—	14	„	—
Чиили	2,8	3,1	4,4	6	8,2	10,6	11,5	10,5	7,1	4,8	3,6	2,9	73	58	27	119	—	—	48	8	„	—
Семипалатинская область																						
Аягуз	—	—	—	—	—	—	—	—	—	—	—	—	—	—	—	219	84	—	149	34	„	—
Бахты	—	—	—	—	—	—	—	—	—	—	—	—	—	—	—	262	81	—	122	34	„	6
Жарма	—	—	—	—	—	—	—	—	—	—	—	—	—	—	40	332	—	—	—	31	„	—

Наименование пунктов	Средняя абсолютная влажность воздуха в *мм рт. ст.* по месяцам												Средняя относительная влажность воздуха в %			Осадки			Снежный покров		Наличие вечномерзлого грунта	Сейсмичность в баллах
	I	II	III	IV	V	VI	VII	VIII	IX	X	XI	XII	самого холодного месяца в 13 *ч*	самого жаркого месяца		сумма за год в *мм*	число дней в году с осадками ⩾ 0,1 *мм*	максимальное суточное количество в *мм*	число дней в году со снежным покровом	средняя из наибольших декадных высот за зиму в *см*		
														в 7 *ч*	в 13 *ч*							
1	2	3	4	5	6	7	8	9	10	11	12	13	14	15	16	17	18	19	20	21	22	23
Кокпекты	0,9	1	1,9	3,8	6,2	8,8	10,1	8,7	5,7	4	2	1	67	63	39	279	92	—	152	—	Нет	6
Семипалатинск . . .	1,2	1,2	2,1	4	6,3	9,1	10,4	9,4	6,4	4,1	2,5	1,6	72	63	39	275	111	40	147	30	»	6
Таисык	—	—	—	—	—	—	—	—	—	—	—	—	—	—	28	160	—	—	—	26	»	—
Урджар	—	—	—	—	—	—	—	—	—	—	—	—	—	—	37	405	—	—	—	73	»	6
Целинный край																						
Амангельды	—	—	—	—	—	—	—	—	—	—	—	—	—	—	32	209	—	—	—	26	»	—
Атбасар	1,1	1,1	1,9	4,1	6,7	9,7	10,6	9,4	6,4	4,2	2,6	1,5	79	68	45	315	127	65	164	31	»	—
Баян-Аул	—	—	—	—	—	—	—	—	—	—	—	—	—	—	43	340	96	—	151	24	»	—
Благовещенское . . .	—	—	—	—	—	—	—	—	—	—	—	—	—	—	53	340	—	—	—	24	»	—
Булаево	—	—	—	—	—	—	—	—	—	—	—	—	—	—	52	298	—	—	—	25	»	—
Володарское	—	—	—	—	—	—	—	—	—	—	—	—	78	73	50	339	—	—	—	31	»	—
Джетыгара	—	—	—	—	—	—	—	—	—	—	—	—	—	—	41	272	—	—	144	29	»	—
Иртышское	—	—	—	—	—	—	—	—	—	—	—	—	—	—	48	260	—	—	—	20	»	—
Кокчетав	1,2	1,2	1,6	3,7	6,1	8,8	10,3	9	6,2	4,1	2,4	1,5	75	68	46	258	—	—	153	16	»	—
Кустанай	1,4	1,3	2	4,4	6,6	9,7	10,5	9,5	6,7	4,3	2,8	1,5	80	69	45	252	—	109	150	24	»	—
Михайловка	1	1	1,7	3,7	5,8	8,7	10,6	9,4	6,2	4,1	2,4	1,3	79	70	47	292	132	—	161	28	»	—
Павлодар	1,1	1,1	2	4,1	6,5	9,1	10,4	9,7	6,2	4,3	2,6	1,4	76	66	42	260	112	105	144	25	»	—
Петропавловск . . .	1	1,1	1,6	4	6,1	9,6	11,2	9,8	6,8	4,1	2,5	1,4	81	74	52	315	146	70	155	29	»	—
Рузаевка	—	—	—	—	—	—	—	—	—	—	—	—	—	—	45	287	—	—	—	26	»	—
Тургай	1,4	1,2	2	4,3	6,6	8	8,7	7,6	5,5	4,1	2,7	1,7	75	50	28	213	—	58	125	17	»	—
Урицкое	—	—	—	—	—	—	—	—	—	—	—	—	—	—	49	297	—	—	—	25	»	—
Уркач	1,4	1,2	1,8	4,3	7	9,6	10,5	9,4	6,4	4,5	2,6	1,5	81	60	40	215	—	—	151	26	»	—
Целиноград	1,1	1,2	1,9	4	6,3	8,5	9,6	8,5	5,8	4,2	2,6	1,4	80	68	41	311	121	80	158	44	»	—
Щербакты	—	—	—	—	—	—	—	—	—	—	—	—	—	—	41	211	—	—	140	20	»	—
Щучинск	—	—	—	—	—	—	—	—	—	—	—	—	—	68	40	306	—	—	—	23	»	—

Продолжение табл. 3

Наименование пунктов	Средняя абсолютная влажность воздуха в *мм рт. ст.* по месяцам												Средняя относительная влажность воздуха в %			Осадки			Снежный покров		Наличие вечномерзлого грунта	Сейсмичность в баллах
	I	II	III	IV	V	VI	VII	VIII	IX	X	XI	XII	самого холодного месяца в 13 *ч*	самого жаркого месяца		сумма за год в *мм*	число дней в году с осадками ⩾0,1 *мм*	максимальное суточное количество в *мм*	число дней в году со снежным покровом	средняя из наибольших декадных высот за зиму в *см*		
														в 7 *ч*	в 13 *ч*							
1	2	3	4	5	6	7	8	9	10	11	12	13	14	15	16	17	18	19	20	21	22	23
Южно-Казахстанская область																						
Ленинское	—	—	—	—	—	—	—	—	—	—	—	—	63	—	26	428	—	—	—	12	Нет	7
Туркестан	3,2	3,6	4,6	6,4	7,5	8,2	8	6,8	5,3	4,6	3,7	3,8	74	36	19	184	60	54	46	10	„	6
Чимкент	3,1	3,7	4,9	7,6	8,6	9,7	9,8	8	5,9	5,2	4,2	3,6	65	45	25	423	75	—	49	18	„	7
Чулак-Курган	—	—	—	—	—	—	—	—	—	—	—	—	—	—	—	150	—	—	—	7	„	6
Грузинская ССР																						
Ахалкалаки	2,1	2,5	3	4,2	5,8	7,8	9,3	9	6,8	5,2	3,8	2,6	64	78	47	542	139	58	108	22	„	8
Боржоми	2,9	3,1	4	5,6	8	10,1	11,5	11,4	9,1	7,1	4,8	3,6	58	86	51	592	136	50	75	26	„	7
Гори	3,1	3,4	4,4	5,9	8,8	10,7	12	11,9	9,8	7,9	5,4	4,1	65	74	46	489	116	71	52	13	„	8
Гудаури	8,1	2	2,6	3,6	5,2	6,8	8,2	8,1	6,5	4,8	3	2,3	55	75	66	1371	180	118	186	142	„	7
Гурджаани	3,8	4	4,9	7,4	10,6	12,7	14	13	11,3	8,9	6,2	4,5	68	72	50	683	—	—	—	9	„	7
Зугдиди	4,6	4,6	5,6	7,4	10,4	13,5	16	16,4	13	9,4	6,7	5,2	59	83	65	1501	—	283	17	13	„	7
Кутаиси	4,4	4,3	5,3	6,9	10	12,7	15,9	15,5	11,2	9,5	6,8	5,2	61	80	66	1333	149	127	25	19	„	7
Махарадзе	4,9	5	5,8	7,6	10,8	13,5	16,3	16,5	13,6	10,5	7,5	5,7	63	88	68	2037	182	195	25	23	„	7
Напареули	4	4,3	5,3	7,5	10,5	12,4	14,1	13,7	11,6	9	6,2	4,6	64	77	47	776	112	113	30	13	„	7
Поти	4,7	4,8	5,8	7,7	11,1	14,2	17,1	17,3	14,2	10,6	7,5	5,4	62	86	73	1639	172	268	7	7	„	7
Тбилиси	3,5	3,7	4,5	6,2	9,1	10,6	12,1	11,8	10,1	8	5,7	4,2	58	68	40	510	113	80	16	6	„	7
Тианети	—	—	—	5,8	8,2	10,2	12	11,2	9,4	7	—	—	—	82	56	778	—	—	92	34	„	7
Хаиши	—	—	—	—	—	—	—	—	—	—	—	—	—	—	—	1321	—	—	77	42	„	6
Чиатура	4,2	4,3	5,3	7	9,8	12,4	15	14,5	12	8,9	6,5	4,9	65	79	52	1004	153	—	73	28	„	7
Шови	2,6	2,8	3,2	4,6	6,8	8,5	10,7	10,3	8	6,1	4,5	3,2	64	84	60	1103	187	—	135	86	„	7
Абхазская АССР																						
Гагра	5,2	5,2	6,1	7,9	11,2	14,1	16,6	16,7	13,2	10,2	7,7	5,9	63	80	67	1271	146	—	—	—	„	7
Сухуми	5	5,1	6	7,8	10,9	13,9	16,2	16,4	13,1	9,9	7,3	5,7	63	78	64	1390	150	222	11	9	„	6
Ткварчели	—	—	—	—	—	—	—	—	—	—	—	—	—	—	—	2108	—	—	—	46	„	6

Наименование пунктов	Средняя абсолютная влажность воздуха в *мм рт. ст.* по месяцам												Средняя относительная влажность воздуха в %			Осадки			Снежный покров		Наличие вечномерзлого грунта	Сейсмичность в баллах
	I	II	III	IV	V	VI	VII	VIII	IX	X	XI	XII	самого холодного месяца в 13 *ч*	самого жаркого месяца		сумма за год в *мм*	число дней в году с осадками ⩾ 0,1 *мм*	максимальное суточное количество в *мм*	число дней в году со снежным покровом	средняя из наибольших декадных высот за зиму в *см*		
														в 7 *ч*	в 13 *ч*							
1	2	3	4	5	6	7	8	9	10	11	12	13	14	15	16	17	18	19	20	21	22	23
Аджарская АССР																						
Батуми	5,6	5,6	6,4	8	11,1	14,2	16,6	17,3	14,3	11,6	8,4	6,5	70	80	73	2418	167	261	13	14	Нет	7
Хуло	—	—	—	—	—	—	—	—	—	—	—	—	—	—	—	1180	—	101	85	85	„	7
Азербайджанская ССР																						
Агдам	3,9	4	5,1	7,4	10,2	11,8	12,6	12,9	11,2	9	6,2	4,5	64	62	41	460	—	—	8	2	„	6
Акстафа	3,6	4	4,9	7	10	11,8	13,5	13,2	11,1	8,6	5,9	4,4	66	71	46	346	—	95	18	5	„	6
Баку	4,8	4,9	5,8	7,6	11	13,6	15,9	17,3	15	11,2	8,2	6	73	68	54	177	71	65	7	2	„	7
Евлах	4,3	4,4	5,2	7,4	10,2	12	13,3	13,6	11,9	9,4	6,6	4,9	65	64	35	278	—	—	—	1	„	6
Закаталы	3,9	4	4,9	7	10	11,8	13,2	12,4	10,9	8,6	6	4,4	70	70	46	939	135	171	29	14	„	7
Кази-Магомед	4,6	4,8	5,7	7,6	10,4	12,2	13,7	14,3	12,4	10,4	7,6	5,4	73	61	37	220	—	—	—	5	„	6
Карадонлы	4,4	4,6	5,7	7,7	10,0	12,6	14,6	14,7	12,8	10	7,1	5,2	68	71	40	240	—	—	—	5	„	6
Кировабад	3,8	4	5,2	7,2	10,2	11,3	13,5	13,8	11,8	8,8	6,2	4,6	67	69	47	248	82	50	9	2	„	7
Конахкенд	2,7	2,7	3,7	5,4	8,2	9,6	10,9	10,8	9,2	6,8	4,5	3,1	67	65	58	380	—	—	—	—	„	7
Куба	3,4	3,4	4,5	6,4	9,8	11,7	13,4	13,5	11,3	8,3	5,7	4	76	72	59	527	133	—	50	9	„	7
Кубатлы	—	—	—	6,8	9,3	10,8	11,7	12,4	10,9	8,6	—	—	—	62	39	430	—	—	—	—	„	7
Ленкорань	5,2	5,6	6,7	8,8	12,7	15,4	17,6	17,8	15,5	12	8,7	6,3	82	75	61	1111	118	271	17	12	„	7
Нуха	3,6	3,7	4,6	6,8	9,7	11,5	12,6	11,8	10,4	8,3	5,8	4,2	68	67	45	692	114	—	28	8	„	7
Сальяны	4,7	5	5,9	8	11	13,5	15,8	16	13,8	10,7	7,7	5,5	72	72	43	237	61	82	6	4	„	6
Сумгаит	4,6	4,7	5,6	7,3	10,6	14	17	17	14,4	10,7	7,8	5,6	—	—	—	185	—	—	—	—	„	7
Шемаха	3,7	3,8	4,7	6,7	8,9	10,1	10,6	10,2	9,4	8,6	5,8	4,3	75	57	40	493	—	125	39	10	„	8
Нагорно-Карабахская автономная область																						
Степанакерт	3,3	3,4	4,5	6,6	9,1	10,7	11	11	9,8	7,8	5,2	3,8	62	64	46	560	102	—	18	6	„	7

Продолжение табл. 3

Наименование пунктов	Средняя абсолютная влажность в *мм рт. ст.* по месяцам												Средняя относительная влажность воздуха в %			Осадки			Снежный покров		Наличие вечномерзлого грунта	Сейсмичность в баллах
	I	II	III	IV	V	VI	VII	VIII	IX	X	XI	XII	самого холодного месяца в 13 ч	самого жаркого месяца		сумма за год в *мм*	число дней в году с осадками ⩾ 0,1 *мм*	максимальное суточное количество в *мм*	число дней в году со снежным покровом	средняя из наибольших декадных высот в зиму в *см*		
														в 7 ч	в 13 ч							
1	2	3	4	5	6	7	8	9	10	11	12	13	14	15	16	17	18	19	20	21	22	23
Нахичеванская АССР																						
Нахичевань	2,6	3	4,2	6	8	8,8	9,7	9,4	8,1	6,5	4,5	3,5	64	49	28	251	69	—	45	16	Нет	8
Литовская ССР																						
Вильнюс	3,1	3,1	3,8	5,3	7,6	9,3	11,2	10,6	8,5	6,5	4,4	3,5	86	82	60	605	168	77	98	20	»	—
Каунас	3,1	3,1	3,9	5,3	7,7	9,3	11,1	10,7	8,6	6,6	4,8	3,6	86	80	57	624	173	—	87	18	»	—
Клайпеда	—	—	—	—	—	—	—	—	—	—	—	—	85	82	73	728	172	—	67	17	»	—
Паневежис	3	3	3,6	5,1	7,6	9,2	11,4	10,8	8,4	6,3	4,7	3,5	84	82	61	590	175	—	92	22	»	—
Тельшяй	3,3	3,2	3,5	4,8	7	8,8	10,5	10,3	8,5	6,6	4,9	3,6	90	84	63	755	—	—	91	27	»	—
Шяуляй	3	3	3,8	5,1	7,6	9,1	11,2	10,8	8,5	6,4	4,7	3,6	90	84	63	576	—	—	89	21	»	—
Молдавская ССР																						
Гриноуцы	3,1	3,2	4,2	5,5	8,2	10,8	11,5	10,9	9	6,9	4,8	3,6	82	79	54	472	—	85	74	23	»	7
Кишинев	3,2	3,4	4,4	5,8	8,4	10,8	12	11,2	9,2	7,4	5,4	4	78	74	48	478	122	91	52	20	»	7
Латвийская ССР																						
Валмиера	—	—	—	—	—	—	—	—	—	—	—	—	—	—	—	610	—	—	98	26	»	—
Вентспилс	3,6	3,4	3,7	4,9	6,9	8,9	11,3	11,1	8,9	6,9	5,1	4	83	84	76	628	182	—	79	20	»	—
Гулбене	2,8	2,8	3,5	5	7,2	9,2	11,4	10,8	8,2	6,2	4,6	3,6	87	81	61	571	191	—	125	34	»	—
Даугавпилс	2,8	2,7	3,3	4,9	7,5	9,3	11,2	10,9	8,6	6,4	4,7	3	85	83	59	575	178	—	108	29	»	—
Елгава	3	3	3,8	5,2	7,3	9,3	11,6	10,9	8,5	6,3	4,7	3,5	86	81	63	583	180	95	90	22	»	—
Лиепая	3,5	3,4	3,8	5	6,9	9,1	11,3	11,2	9	6,9	4,8	4,1	81	82	75	627	171	—	69	16	»	—
Рига	3,2	3,2	3,7	5	7,2	9,2	11,4	10,9	8,6	6,5	4,8	3,7	84	79	61	634	189	61	102	24	»	—
Киргизская ССР																						
Пржевальск	2	2,2	2,9	4,1	5,8	7,5	8,4	8,8	6,1	4,3	3,2	2,5	61	64	44	—	—	—	135	—	»	9

Наименование пунктов	Средняя абсолютная влажность воздуха в *мм рт. ст.* по месяцам												Средняя относительная влажность воздуха в %			Осадки			Снежный покров		Наличие вечномерзлого грунта	Сейсмичность в баллах
	I	II	III	IV	V	VI	VII	VIII	IX	X	XI	XII	самого холодного месяца в 13 ч	самого жаркого месяца		сумма за год в *мм*	число дней в году с осадками ⩾0,1 *мм*	максимальное суточное количество в *мм*	число дней в году со снежным покровом	средняя из наибольших декадных высот за зиму в *см*		
														в 7 ч	в 13 ч							
1	2	3	4	5	6	7	8	9	10	11	12	13	14	15	16	17	18	19	20	21	22	23
Сусамыр	0,7	0,7	1,6	3,9	5,8	7,2	7,8	6,8	5,1	3,4	1,8	0,9	74	74	42	345	—	—	—	49	Нет	9
Талас	1,9	2,5	3,3	4,8	7	8,5	9	8,1	5,7	4,4	3	2,2	50	59	33	303	—	—	90	17	„	8
Фрунзе	2,3	2,9	4,2	6,3	8,1	8,8	9,2	7,4	5,6	4,8	3,5	2,9	60	47	29	355	—	—	78	20	„	9
Ошская область																						
Гульча	1,9	2,2	4,8	5,9	7	8,3	9,3	7,8	5,3	3,7	3	2,2	—	—	—	—	—	—	—	—	„	—
Джалал-Абад	2,8	3	4,4	6,1	7,8	8,5	8,5	7,6	5,3	4,8	3,7	2,9	57	37	27	502	—	—	83	34	„	9
Избаскент (по Ленинджолу)	2,8	3,3	5,1	7,2	9,2	10,1	9,8	8	6,1	5,2	4,2	3,2	61	42	27	403	—	—	—	—	„	9
Ош	2,8	3,3	4,6	6,6	8,8	9,6	10,8	9,3	6,7	5,6	4	3	55	48	34	323	79	—	71	20	„	9
Сары-Таш	0,9	1,2	1,6	2,5	3,9	4,5	5,1	4,2	2,9	2,2	1,6	1,2	63	65	30	315	42	—	191	65	„	9
Хайдаркен	1,7	1,7	3,3	5,5	6,3	7,1	7,7	7,1	4,6	3,3	2,7	1,9	52	49	33	433	—	—	—	—	„	8
Тянь-Шаньская область																						
Нарын	1	1,2	2,4	4,1	5,5	6,8	7,6	6,9	4,9	3,3	2,3	1,2	65	66	35	272	95	41	125	29	„	8
Таджикская ССР																						
Гарм	—	—	—	—	—	—	—	—	—	—	—	—	69	46	20	651	—	119	90	42	Да	9
Душанбе	3,6	4	5,5	7,8	9,5	9,5	9,2	8,2	6,3	5,4	4,6	4,1	64	44	21	611	90	131	39	12	Нет	9
Кировабад	4,1	5,2	7	10	10,8	11,6	11,9	10,8	8	6,4	5,3	4,7	71	49	24	339	—	—	24	8	„	8
Куляб	3,9	4,7	6 2	9,3	10,7	10,7	10	8,5	6,5	5,5	5,2	4,8	69	41	23	544	—	—	—	12	„	8
Курган-Тюбе	4,2	5,1	6,6	9,7	10,6	11,4	12,2	11,2	8,3	6,5	5,2	4,7	73	54	25	230	—	46	24	9	„	7
Регар	—	—	—	—	—	—	—	—	—	—	—	—	68	40	24	359	—	—	—	—	„	9
Горно-Бадахшанская автономная область																						
Каракуль (озеро)	0,7	0,8	1,1	1,6	2,2	2,6	3	2,8	1,9	1,4	1	0,8	56	51	21	62	—	—	—	—	Да	8
Мургаб	0,7	0,9	1,3	1,8	2,5	3,3	3,6	3,7	2,2	1,6	1,1	0,8	54	44	22	73	45	—	55	7	Нет	9
Хорог	1,7	2,2	2,9	3,4	5	5,4	6	5,1	4	3,2	2,6	2,1	54	44	18	217	66	38	93	45	„	9

Продолжение табл. 3

Наименование пунктов	Средняя абсолютная влажность воздуха в *мм рт. ст.* по месяцам												Средняя относительная влажность воздуха в %			Осадки			Снежный покров		Наличие вечномерзлого грунта	Сейсмичность в баллах
	I	II	III	IV	V	VI	VII	VIII	IX	X	XI	XII	самого холодного месяца в 13 ч	самого жаркого месяца		сумма за год в *мм*	число дней в году с осадками ⩾0,1 *мм*	максимальное суточное количество в *мм*	число дней в году со снежным покровом	средняя из наибольших декадных высот за зиму в *см*		
														в 7 ч	в 13 ч							
1	2	3	4	5	6	7	8	9	10	11	12	13	14	15	16	17	18	19	20	21	22	23
Ленинабадская область																						
Исфара	3,4	3,6	4,6	6,6	8,4	9,8	10,8	9,6	7,4	5,8	4,2	3,4	56	59	30	116	—	—	18	3	Нет	8
Ленинабад	3,5	3,8	5	7,1	8,8	10,5	11,8	11,2	8,3	6,4	4,4	3,8	61	53	31	148	56	69	18	4	„	7
Пенджикент	3	3,4	4,9	6,8	8	8,8	8,8	8,2	6,2	5	4	3,4	55	52	24	316	—	44	51	6	„	7
Ура-Тюбе	2,7	3,2	4,7	6,8	8,4	8,9	8,9	7,9	5,9	4,8	3,8	3,2	60	47	27	335	—	50	58	12	„	8
Армянская ССР																						
Верин-Талин	2,3	2,6	3,4	4,9	6,6	7,8	8,9	8,8	6,9	5,4	4,3	4,5	67	60	42	498	—	—	—	20	„	8
Ереван	2,6	2,9	4,1	5,8	8,2	9,5	11	10,8	8,5	7	5,3	3,7	70	56	33	317	91	42	56	24	„	8
Иджеван	3,2	3,6	4,6	6,6	9,6	11,3	13,4	12,8	10,8	8,1	5,8	4	62	76	53	552	—	—	—	16	„	7
Кировакан	2,2	2,6	3,4	5	7,3	9,4	11,2	10,8	8,8	6,2	4,4	2,8	54	80	60	571	127	76	77	17	„	7
Кохб	—	—	—	—	—	—	—	—	—	—	—	—	61	70	40	508	—	—	—	—	„	7
Ленинакан	1,9	2,2	3,2	4,8	6,7	8,1	9,7	9,3	7,3	5,4	4	2,5	72	68	37	459	117	64	94	27	„	8
Севан	2	2,3	2,9	4,6	6,3	7,9	9,8	9,5	7,5	5,5	4	2,6	74	75	57	535	131	76	131	32	„	8
Сисиан	—	—	—	—	—	—	—	—	—	—	—	—	—	—	—	361	—	81	—	—	„	7
Степанаван	2,4	2,8	3,5	5	7,3	9	10,8	10,6	8,3	5,9	4,2	2,8	58	79	53	644	128	71	76	21	„	7
Яных	—	—	—	3,8	5,4	6,8	8,3	8,1	5,8	4,5	—	—	—	79	47	—	—	—	159	52	„	8
Туркменская ССР																						
Ашхабад	3,9	4,7	6,2	8,1	9,2	10,1	10,5	9,6	8,1	6,9	5,5	4,9	73	48	22	244	69	55	18	4	„	9
Гасан-Кули	4,6	5,2	6,1	9	12,4	15,8	19,8	20	15,6	10,6	7,5	5,6	70	76	68	198	—	—	1	0	„	6
Красноводск	4,3	4,6	5,6	7,3	9,7	12,1	14,4	13,2	10,8	8,4	6,3	5,1	70	57	40	103	49	77	5	1	„	9
Кызыл-Арват	3,7	4,4	5,5	7,2	8,8	9,9	11,3	10,2	7,7	6,2	5,4	4,7	79	46	26	208	55	47	19	5	„	8
Марыйская область																						
Мары (по Байрам-Али)	3,7	4,3	5,5	7,4	7,9	8,7	9,2	8,1	6,5	5,2	4,3	4,1	61	43	21	127	41	44	15	4	„	—
Тахта-Базар	4,2	5,1	6,5	8,5	7,8	7,8	8	6,6	5,4	4,9	4,3	4,6	67	40	18	243	—	—	17	9	„	6

Наименование пунктов	Средняя абсолютная влажность воздуха в *мм рт. ст.* по месяцам												Средняя относительная влажность воздуха в %			Осадки			Снежный покров		Наличие вечномерзлого грунта	Сейсмичность в баллах[1]
	I	II	III	IV	V	VI	VII	VIII	IX	X	XI	XII	самого холодного месяца в 13 *ч*	самого жаркого месяца		сумма за год в *мм*	число дней в году с осадками ⩾0,1 *мм*	максимальное суточное количество в *мм*	число дней в году со снежным покровом	средняя из наибольших декадных высот за зиму в *см*		
														в 7 *ч*	в 13 *ч*							
1	2	3	4	5	6	7	8	9	10	11	12	13	14	15	16	17	18	19	20	21	22	23
Теджен	3,6	4,5	5,8	7,4	8,1	9	9,3	7,9	6,6	5,4	4,6	4,5	63	40	20	86	—	—	10	4	Нет	—
Ташаузская область																						
Зеагли	3	3,4	4,5	5,6	5,7	6,4	7,1	6,4	5,4	4,2	4	3,8	68	36	15	97	—	—	18	3	„	—
Ташауз	2,4	3	4,3	5,9	7,2	9,3	11,2	10	7,4	5,9	4,4	3,4	71	51	26	137	—	—	23	3	„	—
Чарджоуская область																						
Керки	4	4,7	5,9	8,5	10	11,5	12,4	11,4	8,7	6,3	5	4,6	64	57	32	164	44	39	14	4	„	6
Чарджоу	3,7	4,3	5,5	7,4	9,2	10,9	11,8	10,7	8,2	6	4,6	4,1	64	51	27	111	40	33	8	2	„	—
Эстонская ССР																						
Вилсанди	3,6	3,3	3,8	4,8	6,8	9,1	11,6	11,2	9	6,7	5,1	4,1	84	84	76	487	—	86	61	5	„	—
Кохтла-Ярве	—	—	—	—	—	—	—	—	—	—	—	—	—	—	—	632	—	—	130	23	„	—
Кыпу	—	—	—	—	—	—	—	—	—	—	—	—	—	—	—	519	—	75	96	21	„	—
Нарва	2,8	2,6	3	4,5	6,4	9,2	11,6	10,8	8,2	5,9	4,3	3,3	85	80	70	680	192	67	125	28	„	—
Пярну	3,1	3	3,4	4,8	7,2	9,2	11,5	11	8,6	6,5	4,7	3,6	84	83	67	543	166	61	101	25	„	—
Сырве	3,6	3,4	3,7	4,9	6,8	9,2	11,6	11,3	9,2	7	5,4	4,2	85	85	78	536	161	79	76	17	„	—
Таллин	3,1	2,8	3,4	4,5	6,7	8,9	11,1	10,7	8,3	6	4,5	3,6	83	82	68	461	175	82	103	27	„	—
Тарту	2,8	2,6	3,1	4,5	6,4	8,5	10,7	10,2	7,8	5,8	4,2	3,3	81	81	58	587	200	77	117	34	„	—
Тахкуна	3,4	3,2	3,5	4,8	6,5	9,1	11,4	11,2	8,7	6,4	5	3,9	83	82	74	532	176	—	92	27	„	—
Тийрикоя	2,8	2,6	3,1	4,4	6,5	9,1	11,4	10,7	8,1	5,9	4,3	3,4	85	79	64	597	—	89	118	30	„	—
Тюри	2,9	2,7	3,1	4,4	6,6	8,5	10,8	10,3	7,9	5,8	4,4	3,5	79	83	60	580	—	—	—	—	„	—

Таблица 4

СОЛНЕЧНАЯ РАДИАЦИЯ

Географическая широта в *град*	Сумма тепла в *ккал/м²*, поступающего в июне при безоблачном небе от солнечной радиации									
	прямой								рассеянной	
	на вертикальную поверхность						на горизонтальную поверхность		за сутки	максимальная за час
	южную		северную		западную и восточную					
	за сутки	максимальная за час	за сутки	максимальная за час	за сутки	максимальная за час	за сутки	максимальная за час		
1	2	3	4	5	6	7	8	9	10	11
38	843	187	510	120	2450	504	5940	711	1180	108
40	1020	210	510	122	2480	507	5890	705	1240	108
42	1182	234	510	123	2530	510	5870	696	1280	108
44	1342	258	520	126	2580	513	5820	675	1300	108
46	1519	280	530	126	2640	515	5790	658	1310	108
48	1680	303	540	128	2705	517	5770	645	1340	114
50	1849	327	560	132	2770	522	5760	645	1350	114
52	2020	348	580	135	2845	525	5760	633	1340	111
54	2185	372	630	140	2925	531	5780	615	1320	111
56	2350	395	700	157	3010	537	5800	604	1310	110
58	2520	418	810	166	3140	543	5830	597	1280	103
60	2782	440	970	175	3300	550	5860	579	1250	96
62	2860	465	1170	187	3495	558	5920	554	1220	90
64	3050	488	1430	192	3750	570	6000	540	—	90
66	3260	510	1710	207	4060	585	6070	540	—	90
68	3490	534	2015	228	4400	603	—	—	—	90

Таблица 5

ПОВТОРЯЕМОСТЬ И СРЕДНЯЯ СКОРОСТЬ ВЕТРА ПО НАПРАВЛЕНИЯМ

Наименование пунктов	Повторяемость ветра в % / Скорость ветра в м/сек по направлениям и повторяемость штилей в %																		Средняя скорость ветра в м/сек за три месяца	
	в январе									в июле										
	С	СВ	В	ЮВ	Ю	ЮЗ	З	СЗ	штиль	С	СВ	В	ЮВ	Ю	ЮЗ	З	СЗ	штиль	самых холодных	самых жарких
1	2	3	4	5	6	7	8	9	10	11	12	13	14	15	16	17	18	19	20	21
РСФСР																				
Алтайский край																				
Алейск	6 / 1,6	13 / 2,6	1 / 2,2	1 / 1,5	18 / 5,1	54 / 6,6	5 / 4,1	2 / 1,5	11	13 / 2,8	27 / 3,5	7 / 2,8	5 / 2,4	13 / 3,1	17 / 3,7	11 / 3,5	7 / 2,8	6	4,8	3,3
Барнаул	3 / 1,9	9 / 2,3	3 / 1,5	6 / 2,2	15 / 3,6	46 / 5,8	15 / 3,9	3 / 2,2	14	13 / 3,2	19 / 3,2	7 / 2,6	11 / 3,1	12 / 3,6	16 / 4	11 / 3,7	11 / 3,5	12	3,2	2,9
Беля	1 / 2	1 / 0,5	35 / 6,2	47 / 7,4	4 / 3,9	0 / 1	3 / 3,8	9 / 5,7	4	3 / 2,4	3 / 2,1	26 / 3,5	26 / 3,3	5 / 1,7	5 / 1,7	15 / 2,2	17 / 4,1	44	5,5	1,9
Бийск	6 / 1,8	14 / 3,3	29 / 3,2	10 / 2,8	3 / 2,8	14 / 5,4	19 / 6,1	5 / 3,5	13	9 / 3,1	14 / 3,1	20 / 3,1	13 / 3	7 / 3	14 / 3,8	13 / 3,4	10 / 2,9	13	4,4	3,7
Горно-Алтайск	10 / 2,6	1 / 1,5	5 / 1,6	29 / 2,1	42 / 2,3	1 / 2,4	0 / 0,9	12 / 2,7	17	12 / 2,7	3 / 1,7	6 / 1,6	19 / 2,2	32 / 1,8	6 / 1,8	5 / 3	17 / 2,8	18	—	—
Змеиногорск	3 / 1,5	2 / 2,9	3 / 1	32 / 5	47 / 6,4	9 / 4,8	4 / 3,4	0 / 0,4	20	27 / 4,1	15 / 3,9	8 / 2,5	17 / 3,4	14 / 4	7 / 4,1	5 / 3,2	7 / 3,4	18	3,7	2,9
Камень-на-Оби	5 / 2,5	4 / 0,9	4 / 3,7	13 / 3,9	32 / 5,1	33 / 7,3	6 / 4,3	3 / 3,6	9	22 / 4,1	14 / 4	9 / 3,8	10 / 3,3	10 / 4,4	9 / 5,2	15 / 4,1	11 / 3,5	6	5,1	4
Катанда	61 / 0,4	9 / 2,1	3 / 2,3	1 / 2,2	5 / 8,9	3 / 10,1	4 / 4,8	14 / 3,3	29	23 / 1,8	4 / 2,8	4 / 1,8	7 / 2,5	21 / 2,1	12 / 2,5	13 / 3,6	16 / 2,5	30	1,7	1,9
Кош-Агач	5 / 1,3	14 / 1,3	26 / 1,4	19 / 1,4	8 / 1,3	12 / 1,8	11 / 2,5	5 / 2,3	—	5 / 3,4	14 / 2,8	19 / 2,4	11 / 1,9	5 / 2,6	9 / 3,6	24 / 4,1	13 / 3,5	—	1	2,5
Родино	1 / 2	10 / 2,9	5 / 3	7 / 3,8	35 / 5,8	38 / 5,9	3 / 5,3	1 / 2,2	10	12 / 3,5	18 / 3,5	10 / 3	8 / 3,6	13 / 3,7	19 / 4,5	12 / 4	8 / 3,9	14	4,6	3,4
Рубцовск	8 / 2,3	13 / 2,6	1 / 0,6	7 / 4	50 / 6,4	18 / 4,7	2 / 1,9	1 / 1,8	3	22 / 3,8	21 / 3,6	6 / 2,5	8 / 2,8	14 / 4,2	12 / 4,1	9 / 3,6	8 / 3,2	3	4,7	3,6
Славгород	— / 2,5	— / 3,6	— / 4,9	— / 3,8	— / 5	— / 6,8	— / 4,2	— / 3,1	—	— / 4,1	— / 4,4	— / 4,4	— / 3,8	— / 3,9	— / 4,9	— / 5	— / 4,4	—	—	—
Амурская область																				
Белогорск	16 / —	6 / —	11 / —	12 / —	7 / —	7 / —	16 / —	25 / —	44	15 / —	8 / —	9 / —	12 / —	21 / —	16 / —	8 / —	11 / —	19	2,4	3,1
Благовещенск	23 / 4,7	8 / 1,9	2 / 1,3	2 / 1,2	7 / 2,5	8 / 1,9	12 / 2,2	38 / 3,8	10	14 / 3,6	14 / 3,3	10 / 3,7	11 / 4,3	20 / 3,5	11 / 3,7	7 / 2,9	13 / 3,6	5	3	3,6
Бысса	8 / —	4 / —	3 / —	41 / —	17 / —	13 / —	9 / —	5 / —	—	17 / —	8 / —	8 / —	17 / —	15 / —	15 / —	10 / —	10 / —	—	1,5	0,9
Гош	8 / 3,2	13 / 2	16 / 1,8	8 / 2,7	5 / 2,7	22 / 2,6	18 / 3	10 / 3,9	33	12 / 3	12 / 2,5	12 / 2,5	19 / 3,3	16 / 4,1	12 / 4,3	10 / 3,2	7 / 3,2	23	1,6	2,4

Продолжение табл. 5

Наименование пунктов	Повторяемость ветра в % / Скорость ветра в м/сек по направлениям и повторяемость штилей в %																		Средняя скорость ветра в м/сек за три месяца	
	в январе									в июле									самых холодных	самых жарких
	С	СВ	В	ЮВ	Ю	ЮЗ	З	СЗ	штиль	С	СВ	В	ЮВ	Ю	ЮЗ	З	СЗ	штиль		
1	2	3	4	5	6	7	8	9	10	11	12	13	14	15	16	17	18	19	20	21
Дамбуки	7	1	0	0	1	1	30	60	55	17	17	13	12	9	8	8	16	28		
	—	—	—	—	—	—	—	—		—	—	—	—	—	—	—	—		1,7	1,6
Ерофей Павлович	54	4	6	3	4	3	4	22	—	20	13	14	14	10	11	4	14	—		
	—	—	—	—	—	—	—	—		—	—	—	—	—	—	—	—		1,5	1,7
Завитинск	5	2	3	16	13	7	24	30	38	6	3	10	27	24	11	9	10	22		
	—	—	—	—	—	—	—	—		—	—	—	—	—	—	—	—		2,3	3
Зея (по Пикану)	37	2	14	3	0	1	13	30	85	23	6	36	10	4	4	8	9	52		
	—	—	—	—	—	—	—	—		—	—	—	—	—	—	—	—		1,4	2,1
Магдагачи	16	14	3	1	5	17	19	25	22	13	16	13	10	16	13	9	10	20		
	—	—	—	—	—	—	—	—		—	—	—	—	—	—	—	—		2,2	2,4
Сковородино	12	18	18	1	1	6	17	27	50	8	26	27	5	6	9	10	9	33		
	—	—	—	—	—	—	—	—		—	—	—	—	—	—	—	—		1,5	2
Тыган-Уркан	17	4	2	2	7	6	9	53	29	15	12	11	14	14	11	7	16	44		
	—	—	—	—	—	—	—	—		—	—	—	—	—	—	—	—		3,4	2
Шимановск	13	3	12	5	11	1	9	56	—	9	11	17	19	18	8	7	11	—		
	—	—	—	—	—	—	—	—		—	—	—	—	—	—	—	—		1,9	2,3
Экимчан	10	20	27	6	7	13	8	9	—	6	20	24	5	6	24	10	5	—		
	—	—	—	—	—	—	—	—		—	—	—	—	—	—	—	—		0,5	1,4
Архангельская область																				
Архангельск	4	6	11	21	19	19	12	8	4	13	14	15	12	8	9	11	18	6		
	2,4	2,5	2,9	3,5	4,1	4,3	5	4,2		3,3	2,9	2,9	2,9	3,1	3,6	3,8	4		4,5	4,1
Емца	6	8	11	13	17	26	9	10	6	18	20	11	9	11	14	9	8	6		
	—	—	—	—	—	—	—	—		—	—	—	—	—	—	—	—		—	—
Индига	4	3	11	12	9	42	15	4	3	19	21	11	9	2	6	12	20	3		
	6,8	6,3	5	6,3	9,5	12,2	8,9	7,8		6,7	6,7	5,1	5,6	5,2	7,5	6,8	6		8,9	6,3
Ханин Нос	8	6	7	17	23	22	10	7	3	13	27	18	12	14	4	4	8	4		
	8,8	8,4	8,5	8,6	10,4	10	10	9,4		6	7,4	7,4	7,3	7,1	5,2	6,4	5,8		9,5	6,8
Лешуконское	3	7	4	10	30	26	10	5	8	21	21	5	8	13	9	8	15	6		
	—	—	—	—	—	—	—	—		—	—	—	—	—	—	—	—		3,5	3,5
Малые Кармакулы	5	6	26	29	16	10	4	4	11	21	5	16	14	6	11	10	17	15		
	10	7,9	16,5	10,7	10,8	10,2	8,6	9,4		5,5	9,9	14,8	10,8	8,6	6,7	5,6	5,3		11	6,8
Мезень	5	6	6	19	34	17	10	3	—	22	15	10	9	9	6	7	22	—		
	—	—	—	—	—	—	—	—		—	—	—	—	—	—	—	—		4,9	4,6
Нарьян-Мар (по Оксино)	7	12	4	8	22	30	11	6	5	19	25	9	5	7	8	9	18	4		
	6,2	5,3	4,8	5,6	6,6	7,5	9,7	8,2		7,2	6,1	5,1	4,8	4,6	5,7	6,7	6,7		5,9	5,8
Онега	3	2	15	33	10	14	12	11	4	10	10	12	17	5	6	14	26	9		
	3,5	3,8	4,1	3,8	4,1	5	6	4,8		3,5	3,4	3,3	2,7	3,8	4,3	4,4	4		3,9	3,5

Продолжение табл. 5

Наименование пунктов	Повторяемость ветра в % / Скорость ветра в *м/сек* по направлениям и повторяемость штилей в %																		Средняя скорость ветра в *м/сек* за три месяца	
	в январе									в июле										
	С	СВ	В	ЮВ	Ю	ЮЗ	З	СЗ	штиль	С	СВ	В	ЮВ	Ю	ЮЗ	З	СЗ	штиль	самых *холодных*	самых жарких
1	2	3	4	5	6	7	8	9	10	11	12	13	14	15	16	17	18	19	20	21
Северный (остров Колгуев) . . .	6 / —	7 / —	4 / —	13 / —	24 / —	25 / —	12 / —	9 / —	3	20 / —	15 / —	17 / —	9 / —	6 / —	7 / —	11 / —	15 / —	2	8,3	7
Астраханская область																				
Астрахань . . .	6 / —	16 / —	32 / —	11 / —	5 / —	9 / —	10 / —	11 / —	3	8 / —	10 / —	13 / —	11 / —	11 / —	16 / —	16 / —	15 / —	8	—	—
Верхний Баскунчак	7 / —	12 / —	22 / —	12 / —	10 / —	13 / —	16 / —	8 / —	1	10 / —	10 / —	12 / —	7 / —	9 / —	13 / —	23 / —	16 / —	2	5,7	4,1
Башкирская АССР																				
Бирск	5 / —	4 / —	7 / —	14 / —	40 / —	19 / —	8 / —	3 / —	—	11 / —	9 / —	10 / —	13 / —	17 / —	17 / —	15 / —	8 / —	—	—	—
Уфа	8 / 4,1	10 / 3,8	4 / 4,1	11 / 4,3	33 / 6,9	21 / 8,1	6 / 5,9	7 / 5	11	16 / 3,4	14 / 3,5	8 / 3,5	8 / 3,2	12 / 4	15 / 5,3	14 / 4	13 / 4,3	9	5,2	4
Бурятская АССР																				
Баргузин	4 / —	8 / —	7 / —	5 / —	3 / —	24 / —	43 / —	6 / —	68	2 / —	8 / —	11 / —	4 / —	3 / —	23 / —	43 / —	6 / —	16	1,8	4,2
Кяхта	24 / —	2 / —	2 / —	9 / —	20 / —	20 / —	4 / —	19 / —	3	13 / —	9 / —	5 / —	12 / —	12 / —	12 / —	5 / —	32 / —	9	2,4	3,3
Уакит	29 / —	0 / —	0 / —	0 / —	12 / —	5 / —	9 / —	45 / —	84	18 / —	8 / —	5 / —	8 / —	17 / —	7 / —	10 / —	27 / —	48	1,3	2
Улан-Удэ	2 / —	5 / —	16 / —	2 / —	1 / —	16 / —	44 / —	14 / —	16	5 / —	8 / —	16 / —	2 / —	3 / —	10 / —	30 / —	26 / —	10	2,1	2,7
Харауз	7 / —	19 / —	6 / —	13 / —	11 / —	15 / —	14 / —	15 / —	25	10 / —	25 / —	3 / —	1 / —	3 / —	37 / —	16 / —	5 / —	15	4,2	4,7
Владимирская область																				
Владимир	9 / 4,6	6 / 4,3	8 / 4	13 / 5,7	19 / 6,1	22 / 5,5	15 / 5,3	8 / 5	6	16 / 3,2	15 / 3,7	12 / 3,8	9 / 3,8	8 / 3,5	14 / 3,6	13 / 3,2	13 / 3,4	9	5	3,4
Волгоградская область																				
Волгоград . . .	4 / —	25 / —	20 / —	12 / —	5 / —	6 / —	15 / —	13 / —	4	14 / —	15 / —	13 / —	9 / —	6 / —	6 / —	16 / —	21 / —	6	6,3	4,6
Камышин	4 / —	33 / —	17 / —	8 / —	6 / —	5 / —	12 / —	15 / —	8	10 / —	27 / —	10 / —	5 / —	5 / —	4 / —	15 / —	24 / —	6	—	—
Урюпинск	9 / 3,3	8 / 3,4	12 / 4,8	21 / 5,5	13 / 4,5	13 / 4,7	12 / 4,1	12 / 4,1	10	13 / 3,3	8 / 3,6	8 / 4	10 / 3,7	10 / 3,2	15 / 4,1	18 / 3,8	18 / 3,6	20	4,6	3,3

Продолжение табл. 5

Наименование пунктов	Повторяемость ветра в % / Скорость ветра в *м/сек* по направлениям и повторяемость штилей в %																		Средняя скорость ветра в *м/сек* за три месяца	
	в январе									в июле										
	С	СВ	В	ЮВ	Ю	ЮЗ	З	СЗ	штиль	С	СВ	В	ЮВ	Ю	ЮЗ	З	СЗ	штиль	самых холодных	самых жарких
1	2	3	4	5	6	7	8	9	10	11	12	13	14	15	16	17	18	19	20	21
Эльтон	6 / 4,2	14 / 5,9	23 / 6,3	17 / 5,8	9 / 5,2	12 / 5	11 / 4,9	8 / 4,1	4	14 / 3,9	13 / 4,3	11 / 4,3	9 / 4,3	7 / 4	12 / 4,1	17 / 4,3	17 / 4	3	5,5	4,2
Вологодская область																				
Белозерск	7 / 5,4	4 / 4,4	4 / 3,9	11 / 5,4	26 / 6,9	21 / 6,1	15 / 5,7	12 / 5,4	6	16 / 5,3	14 / 5,4	10 / 4,1	10 / 3,8	14 / 3,8	10 / 3,8	10 / 4,1	16 / 5,3	6	5,6	4,5
Вологда	6 / 7	6 / 5	12 / 4,7	11 / 5,5	15 / 7,3	23 / 7,6	16 / 8,6	11 / 7,3	2	15 / 4,7	13 / 4,7	12 / 3,9	10 / 3,9	6 / 4,5	12 / 5	15 / 5,1	17 / 4,9	6	6,4	4,6
Вытегра	2 / —	3 / —	8 / —	44 / —	11 / —	11 / —	12 / —	9 / —	—	10 / —	8 / —	8 / —	23 / —	7 / —	9 / —	15 / —	20 / —	—	—	—
Тотьма	8 / —	6 / —	4 / —	7 / —	18 / —	34 / —	15 / —	8 / —	—	16 / —	12 / —	9 / —	8 / —	12 / —	16 / —	15 / —	12 / —	—	—	—
Череповец	6 / —	7 / —	6 / —	14 / —	24 / —	21 / —	15 / —	7 / —	8	12 / —	15 / —	12 / —	12 / —	12 / —	14 / —	12 / —	11 / —	11	4,6	3,2
Воронежская область																				
Воронеж	7 / 5,2	8 / 4,2	21 / 4,6	14 / 5	12 / 5,8	13 / 6,6	13 / 6,6	12 / 6,7	3	15 / 3,4	13 / 3,4	10 / 3,1	6 / 2,9	9 / 3,7	10 / 4,8	17 / 4,8	20 / 4,5	4	5,5	4
Горьковская область																				
Горький	5 / 3,9	4 / 4,3	6 / 3,9	15 / 5,1	17 / 5,4	22 / 5,3	19 / 4,6	12 / 4,9	8	10 / 2,9	9 / 3,1	10 / 3,4	11 / 3,5	10 / 3,5	15 / 3,4	17 / 3,4	18 / 3,7	12	4,7	3,5
Дагестанская АССР																				
Ахты	0 / 0	0 / 0	46 / 3,2	2 / 2,4	2 / 1,9	6 / 3,7	42 / 3,6	2 / 4,6	35	0 / 0,1	0 / 0,2	61 / 3,7	18 / 5,1	2 / 1	2 / 0,8	15 / 2,8	2 / 1,7	30	2,3	2,6
Ботлих	9 / —	44 / —	6 / —	4 / —	9 / —	6 / —	14 / —	8 / —	40	11 / —	46 / —	10 / —	1 / —	3 / —	4 / —	16 / —	9 / —	41	2,4	2,5
Дербент	6 / 4,2	3 / 1,6	5 / 3,1	22 / 4,2	11 / 3,4	1 / 1,6	17 / 3,7	35 / 4,4	15	19 / 4,2	8 / 2,5	11 / 2,5	20 / 3,3	7 / 1,9	1 / 1,1	8 / 3,6	26 / 4	20	3,5	2,8
Кумух	9 / —	21 / —	3 / —	3 / —	31 / —	26 / —	4 / —	3 / —	29	19 / —	38 / —	4 / —	3 / —	10 / —	17 / —	5 / —	4 / —	27	1,5	1,7
Махачкала	3 / 3,4	2 / 2	5 / 4,9	25 / 7,8	7 / 6,6	2 / 1,7	26 / 5,8	30 / 6,3	4	5 / 4,3	7 / 4,2	13 / 6,2	27 / 6,3	7 / 5,6	2 / 2,2	18 / 5,4	20 / 5,9	9	6,7	5,4
Тлярата	5 / —	2 / —	9 / —	42 / —	23 / —	4 / —	3 / —	7 / —	30	7 / —	1 / —	6 / —	31 / —	26 / —	2 / —	4 / —	23 / —	34	1,5	1,9
Хунзах	12 / —	5 / —	5 / —	10 / —	15 / —	11 / —	20 / —	22 / —	23	11 / —	8 / —	15 / —	14 / —	14 / —	7 / —	12 / —	19 / —	28	3,4	2,5

Продолжение табл. 5

Наименование пунктов	Повторяемость ветра в % / Скорость ветра в *м сек* по направлениям и повторяемость штилей в %																		Средняя скорость ветра в *м/сек* за три месяца	
	в январе									в июле									самых холодных	самых жарких
	С	СВ	В	ЮВ	Ю	ЮЗ	З	СЗ	штиль	С	СВ	В	ЮВ	Ю	ЮЗ	З	СЗ	штиль		
1	2	3	4	5	6	7	8	9	10	11	12	13	14	15	16	17	18	19	20	21
Ивановская область																				
Иваново	6 / 3,3	5 / 3,2	7 / 3,4	12 / 3,7	17 / 4,1	25 / 4,7	16 / 4,3	12 / 3,8	8	16 / 3,6	12 / 3,4	11 / 3,6	8 / 3,2	9 / 3,3	12 / 3,3	16 / 3,3	16 / 3,1	15	3,7	2,9
Иркутская область																				
Братск	1 / —	0 / —	4 / —	18 / —	28 / —	20 / —	22 / —	7 / —	40	4 / —	3 / —	14 / —	11 / —	13 / —	12 / —	26 / —	17 / —	30	2	2,5
Дубровское	1 / —	2 / —	2 / —	2 / —	4 / —	38 / —	49 / —	2 / —	—	20 / —	13 / —	6 / —	3 / —	8 / —	19 / —	25 / —	6 / —	—	1,4	1,5
Зима	12 / —	9 / —	6 / —	12 / —	13 / —	12 / —	9 / —	27 / —	50	15 / —	6 / —	11 / —	14 / —	5 / —	6 / —	12 / —	31 / —	24	1,1	1,7
Иркутск	7 / —	8 / —	16 / —	39 / —	6 / —	1 / —	3 / —	20 / —	39	7 / —	2 / —	6 / —	32 / —	9 / —	4 / —	15 / —	25 / —	24	2,1	2,4
Киренск	9 / —	1 / —	4 / —	11 / —	13 / —	27 / —	18 / —	17 / —	32	12 / —	5 / —	7 / —	8 / —	12 / —	25 / —	18 / —	13 / —	29	2	2,1
Нижнеудинск	15 / —	2 / —	2 / —	15 / —	14 / —	6 / —	13 / —	33 / —	—	12 / —	5 / —	8 / —	17 / —	14 / —	5 / —	16 / —	23 / —	—	—	—
Слюдянка	5 / —	3 / —	11 / —	10 / —	11 / —	30 / —	15 / —	15 / —	19	9 / —	17 / —	19 / —	8 / —	4 / —	24 / —	12 / —	7 / —	20	1,4	1,5
Тайшет	1 / —	3 / —	12 / —	11 / —	4 / —	20 / —	46 / —	3 / —	34	7 / —	9 / —	15 / —	8 / —	3 / —	19 / —	31 / —	8 / —	18	2,3	2,3
Тулун	5 / —	4 / —	19 / —	19 / —	6 / —	6 / —	24 / —	17 / —	—	12 / —	8 / —	12 / —	15 / —	4 / —	4 / —	24 / —	21 / —	—	1,1	1,6
Усолье-Сибирское	4 / —	1 / —	4 / —	24 / —	22 / —	4 / —	9 / —	32 / —	60	8 / —	2 / —	3 / —	22 / —	13 / —	3 / —	17 / —	32 / —	32	—	—
Черемхово	10 / —	2 / —	14 / —	33 / —	3 / —	1 / —	10 / —	27 / —	49	14 / —	5 / —	10 / —	22 / —	4 / —	3 / —	9 / —	33 / —	30	1,8	2,6
Кабардино-Балкарская АССР																				
Нальчик	8 / —	12 / —	15 / —	10 / —	15 / —	32 / —	3 / —	5 / —	6	5 / —	9 / —	12 / —	9 / —	24 / —	35 / —	2 / —	4 / —	4	—	—
Камчатская область																				
Ключи	1 / 1,2	3 / 3,2	24 / 4,4	4 / 3,8	1 / 2,4	7 / 4,1	50 / 5,8	10 / 8,2	10	1 / 3,3	11 / 3 5	34 / 4,3	6 / 3,4	1 / 2,1	6 / 3,3	26 / 5,3	15 / 7	6	5,1	4,3
Петропавловск-Камчатский	37 / 2,4	10 / 3,4	8 / 4	11 / 4,4	3 / 3	1 / 2	5 / 3,2	25 / 3	16	15 / 2,7	4 / 2,6	5 / 2,6	15 / 2,7	35 / 3,1	6 / 2,3	4 / 1,8	16 / 2,9	22	2,5	2,3

Продолжение табл. 5

Наименование пунктов	Повторяемость ветра в % / Скорость ветра в м/сек по направлениям и повторяемость штилей в %																		Средняя скорость ветра в м/сек за три месяца	
	в январе									в июле										
	С	СВ	В	ЮВ	Ю	ЮЗ	З	СЗ	штиль	С	СВ	В	ЮВ	Ю	ЮЗ	З	СЗ	штиль	самых холодных	самых жарких
1	2	3	4	5	6	7	8	9	10	11	12	13	14	15	16	17	18	19	20	21
Тиличики	43	30	6	4	0	1	1	15	16	10	9	7	12	34	9	6	13	20		
	5,7	5,6	5,1	3,3	4,2	1,3	1	5,8		4,3	3	2,8	3,5	3,5	3,8	3,7	5,2		5,3	3,2
Усть-Большерецк	22	35	16	12	4	2	3	6	14	8	3	2	8	26	10	12	31	11		
	4,4	5,2	4,5	6,6	3,5	5,9	6,7	8,7		4,1	2,5	2	9,5	5,2	3,8	3	4,6		5,3	5,7
Усть-Камчатск	28	22	2	4	2	1	5	36	6	8	13	2	14	47	8	4	4	10		
	5,2	6	3,4	6,5	5,3	1	4	5,4		4,2	5	1,3	5,2	4,4	3,2	3,6	3,3		5,4	4,3
Усть-Хайрюзово	15	29	12	29	11	3	1	0	12	24	2	1	5	21	25	7	15	13		
	8,3	8,6	6	3.6	6	4,6	1,8	3		6	2,7	2,2	2,7	5,9	7	4,6	4,5		6	4,9
Эссо	2	9	3	3	46	33	4	0	40	20	23	4	5	17	16	12	3	39		
	2,3	4,3	0,8	0,7	2,3	2,5	1,7	1,4		2,9	2,7	2,3	0,3	2,3	2,5	3,6	3,3		2	2
Калининградская область																				
Калининград	5	8	13	12	14	23	18	7	2	16	10	7	5	6	13	25	18	3		
	—	—	—	—	—	—	—	—		—	—	—	—	—	—	—	—		—	—
Калининская область																				
Вышний Волочек	7	4	5	20	22	17	15	10	5	10	10	7	15	11	17	16	14	13		
	3,4	2,9	2,4	3,5	3,5	3,4	3,9	3,8		2,6	2,3	2,4	2,7	2,9	2,7	3,1	2,6		3,4	2,5
Калинин	10	8	10	12	18	21	13	8	5	15	11	12	9	10	14	14	15	9		
	—	—	—	—	—	—	—	—		—	—	—	—	—	—	—	—		—	—
Ржев	4	6	11	9	18	22	19	12	2	10	14	15	8	8	13	19	13	4		
	—	—	—	—	—	—	—	—		—	—	—	—	—	—	—	—		6	4,8
Калмыцкая АССР																				
Элиста (по Степному)	3	10	33	18	4	9	15	8	5	8	8	13	9	4	10	31	17	11		
	—	—	—	—	—	—	—	—		—	—	—	—	—	—	—	—		5,2	4,1
Калужская область																				
Жиздра	9	7	8	11	16	20	16	13	10	12	14	12	7	10	12	18	15	17		
	—	—	—	—	—	—	—	—		—	—	—	—	—	—	—	—		—	—
Калуга	5	6	18	12	11	12	16	10	9	11	11	14	7	7	20	20	10	17		
	—	—	—	—	—	—	—	—		—	—	—	—	—	—	—	—		4	2,9
Карельская АССР																				
Кемь	5	5	2	6	19	31	19	13	8	14	29	12	16	9	10	6	4	12		
	4,9	6,4	5,7	5,6	5,5	5,1	5	4,6		4,7	4,6	4,2	4,3	4,1	4,5	4,6	4,1		4,8	4,1
Медвежьегорск	5	3	6	26	9	13	18	20	4	18	11	8	25	6	6	9	17	5		
	—	—	—	—	—	—	—	—		—	—	—	—	—	—	—	—		2,9	2,5

Продолжение табл. 5

Наименование пунктов	Повторяемость ветра в % по направлениям и повторяемость штилей в % Скорость ветра в *м/сек*																		Средняя скорость ветра в *м/сек* за три месяца	
	в январе									в июле										
	С	СВ	В	ЮВ	Ю	ЮЗ	З	СЗ	штиль	С	СВ	В	ЮВ	Ю	ЮЗ	З	СЗ	штиль	самых холодных	самых жарких
1	2	3	4	5	6	7	8	9	10	11	12	13	14	15	16	17	18	19	20	21
Паданы	6	5	4	10	19	19	21	16	11	13	17	19	8	10	12	11	10	10		
	—	—	—	—	—	—	—	—		—	—	—	—	—	—	—	—		—	—
Петрозаводск	3	3	5	11	11	26	27	14	12	12	10	19	11	7	15	16	10	11		
	5,3	4,2	5,6	4,4	4,2	6,4	5,8	3,9		5,5	4,7	3,8	3,1	3,2	4,4	4,1	4,2		3,4	3,1
Пудож	3	7	30	14	14	18	8	6	8	9	15	24	7	9	16	15	5	16		
	—	—	—	—	—	—	—	—		—	—	—	—	—	—	—	—		—	—
Суоярви	19	4	2	2	28	11	20	14	19	32	3	5	4	17	13	14	12	15		
	—	—	—	—	—	—	—	—		—	—	—	—	—	—	—	—		—	—
Кемеровская область																				
Киселевск	1	2	2	11	26	47	6	5	22	10	7	6	10	13	29	7	18	4		
	0,9	1	1	3	4,8	5,1	3,5	2,9		2,6	2,3	2,5	3,1	4,3	3,9	3,2	3		4	3,3
Кондома	19	2	12	6	25	21	10	5	—	16	4	8	9	22	15	14	12	—		
	1	1,1	0,8	1,9	2,2	2,8	3,9	1,8		2,5	2,2	1,8	2,3	2,3	3,2	2,7	2,7		1,4	1,6
Ленинск-Кузнецкий	3	4	6	27	30	18	5	7	9	17	19	7	16	11	10	10	10	10		
	1,6	2,1	3,3	3,8	4,6	5,3	2,5	2,4		3	3,2	2,8	3,4	3,9	4	3	2,7		5,7	4,1
Мариинск	3	8	9	4	17	44	12	3	15	8	11	11	7	15	23	14	11	12		
	1,2	1,6	1,8	1,4	3,6	5,6	3,7	2		1,8	2,2	2,3	2	2,3	2,6	2,4	2,2		—	—
Тайга	2	9	1	6	39	38	4	1	9	11	19	5	10	18	19	9	9	16		
	1,6	2,4	1,8	2,9	5,4	6,2	3,4	1,4		2,5	3,4	3,2	3,1	3,4	3,7	2,9	2,6		3,7	2,4
Кировская область																				
Киров	5	5	8	15	20	18	19	10	3	10	9	11	11	13	12	17	17	4		
	4,1	8,8	4,3	5,6	7,3	7,5	6,7	5,6		4,2	3,4	3,9	3,9	4,1	5	4,8	4,7		6,1	4,7
Коми АССР																				
Вендига	8	3	6	16	23	17	18	9	—	24	11	11	8	9	10	11	16	—		
	—	—	—	—	—	—	—	—		—	—	—	—	—	—	—	—		—	—
Сыктывкар	8	5	2	7	34	23	11	10	3	21	14	7	10	12	12	9	15	9		
	—	—	—	—	—	—	—	—		—	—	—	—	—	—	—	—		5,5	4,2
Троицко-Печорск	12	5	4	14	29	20	8	8	16	23	11	10	9	11	8	11	17	10		
	3,5	3,1	4,4	4,3	4,6	4,8	4,5	3,8		5,6	4	3,6	3,1	3,4	3,1	3,5	4,8		3,1	3,1
Усть-Воркута	4	6	23	4	9	42	8	4	15	19	12	16	6	8	10	13	16	6		
	—	—	—	—	—	—	—	—		—	—	—	—	—	—	—	—		4,8	4,1
Усть-Уса	14	6	5	17	35	12	5	6	4	29	18	9	7	8	5	8	16	4		
	—	—	—	—	—	—	—	—		—	—	—	—	—	—	—	—		4,3	4,2
Усть-Цильма	6	5	18	20	7	15	15	14	8	22	14	13	12	5	10	8	16	5		
	4,1	3,4	4	4,6	4,7	4,9	4,6	4		4,3	4,1	3,2	3,5	3	3,2	4	4,4		4,1	3,7

Продолжение табл. 5

Наименование пунктов	Повторяемость ветра в % / Скорость ветра в м/сек по направлениям и повторяемость штилей в %																			Средняя скорость ветра в м/сек за три месяца	
	в январе									в июле											
	С	СВ	В	ЮВ	Ю	ЮЗ	З	СЗ	штиль	С	СВ	В	ЮВ	Ю	ЮЗ	З	СЗ	штиль	самых холодных	самых жарких
1	2	3	4	5	6	7	8	9	10	11	12	13	14	15	16	17	18	19	20	21
Усть-Щугор . .	10 / —	0 / —	9 / —	18 / —	49 / —	6 / —	4 / —	4 / —	—	36 / —	5 / —	13 / —	11 / —	13 / —	4 / —	4 / —	14 / —	—	3	3,1
Ухта	10 / —	3 / —	2 / —	22 / —	27 / —	23 / —	8 / —	5 / —	26	30 / —	13 / —	5 / —	9 / —	7 / —	11 / —	8 / —	17 / —	20	2,6	2,8
Костромская область																				
Кострома	7 / 4,7	4 / 4,5	4 / 3,8	12 / 5,1	27 / 4,9	19 / 4,1	18 / 4,1	9 / 4,2	3	14 / 3,6	9 / 3,4	7 / 3,6	6 / 3,7	11 / 3,1	16 / 3,1	22 / 3,1	15 / 3,2	5	4,3	3,3
Шарья	11 / —	6 / —	4 / —	11 / —	22 / —	23 / —	15 / —	8 / —	13	16 / —	15 / —	10 / —	8 / —	11 / —	12 / —	15 / —	13 / —	20	3,5	2,8
Краснодарский край																				
Ейск	6 / —	19 / —	32 / —	10 / —	6 / —	8 / —	13 / —	6 / —	3	15 / —	13 / —	9 / —	4 / —	5 / —	12 / —	25 / —	17 / —	5	6,5	5,1
Краснодар . . .	4 / —	16 / —	27 / —	14 / —	5 / —	16 / —	10 / —	8 / —	9	7 / —	17 / —	11 / —	6 / —	7 / —	25 / —	16 / —	11 / —	17	3,7	2,9
Новороссийск . .	9 / —	30 / —	5 / —	16 / —	14 / —	8 / —	6 / —	12 / —	—	10 / —	26 / —	9 / —	23 / —	13 / —	6 / —	4 / —	9 / —	—	6,2	3,7
Сочи	12 / 1,9	39 / 1,9	10 / 3,2	21 / 4,6	6 / 4,8	2 / 3,2	3 / 3,2	7 / 3,8	6	9 / 1,7	31 / 1,6	6 / 2,1	10 / 3,2	9 / 2,8	8 / 2,7	15 / 3,3	12 / 3,5	16	2,7	2
Тихорецк . . .	5 / —	14 / —	45 / —	8 / —	5 / —	8 / —	12 / —	3 / —	1	11 / —	16 / —	20 / —	4 / —	5 / —	17 / —	17 / —	10 / —	4	6	3,4
Туапсе	20 / —	33 / —	6 / —	18 / —	8 / —	6 / —	4 / —	5 / —	—	15 / —	24 / —	6 / —	14 / —	11 / —	15 / —	8 / —	7 / —	—	—	—
Красноярский край																				
Абакан	9 / —	2 / —	3 / —	13 / —	17 / —	34 / —	15 / —	8 / —	36	27 / —	5 / —	7 / —	9 / —	11 / —	20 / —	13 / —	8 / —	22	1,9	2,4
Ачинск	1 / —	5 / —	18 / —	8 / —	18 / —	22 / —	26 / —	2 / —	20	7 / —	12 / —	23 / —	8 / —	10 / —	12 / —	22 / —	7 / —	14	—	—
Ванавара	19 / —	7 / —	1 / —	1 / —	12 / —	38 / —	16 / —	6 / —	—	22 / —	14 / —	5 / —	6 / —	8 / —	18 / —	14 / —	13 / —	—	1,1	1,8
Верхнеимбатское	4 / 2,6	2 / 2	8 / 2,6	23 / 4,3	38 / 4,8	9 / 5,1	8 / 5,2	8 / 3,3	6	17 / 5,4	8 / 3,2	13 / 3,3	9 / 3,9	17 / 3,8	6 / 4,5	14 / 4,7	16 / 4,8	4	4,7	4,6
Волочанка . . .	5 / 2,1	16 / 2,7	13 / 3	8 / 2,8	5 / 2,5	18 / 4,1	29 / 7	6 / 4,3	5	11 / 4	23 / 4,6	15 / 4,7	3 / 4,2	4 / 2,8	9 / 4,5	19 / 5,5	16 / 5,1	2	3,7	4,4
Диксон (остров) .	8 / 6,9	10 / 6,3	8 / 4,8	6 / 7,7	47 / 12,2	11 / 9,7	5 / 8,5	5 / 8,6	16	19 / 7,2	33 / 7,2	6 / 4,9	4 / 5.6	12 / 7,3	11 / 6,2	8 / 5,6	7 / 6.6	6	8.2	6,7

Продолжение табл. 5

Наименование пунктов	Повторяемость ветра в % / Скорость ветра в *м/сек* по направлениям и повторяемость штилей в %																		Средняя скорость ветра в *м/сек* за три месяца	
	в январе									в июле									самых холодных	самых жарких
	С	СВ	В	ЮВ	Ю	ЮЗ	З	СЗ	штиль	С	СВ	В	ЮВ	Ю	ЮЗ	З	СЗ	штиль		
1	2	3	4	5	6	7	8	9	10	11	12	13	14	15	16	17	18	19	20	21
Дудинка	5	6	19	32	24	5	3	6	8	21	25	11	8	8	7	8	12	5		
	5,5	5,2	4,2	6,3	8,1	7,3	5,6	5,3		7	7,8	4	4,6	5	5,8	6,1	5,6		6,7	6,2
Енисейск	1	2	17	18	21	24	11	6	22	3	5	16	11	15	17	13	20	32		
	1,5	1,5	2	2,3	3,3	3,5	3,3	2,3		2,4	2,2	2,6	2,2	2,3	2,5	2,9	3,2		2,1	2
Игарка	5	4	5	25	40	7	6	8	—	30	5	4	6	13	9	10	23	—		
	—	—	—	—	—	—	—	—		—	—	—	—	—	—	—	—		5,1	4,9
Красноярск	1	2	4	2	4	48	30	9	20	2	4	12	7	7	39	18	11	18		
	1,6	1,7	2,3	1,6	7	6,3	5,3	3,1		2,8	2,6	2.5	2,2	3,6	3,7	3,2	2,7		2,5	1,8
Минусинск	15	10	2	2	5	41	17	8	60	17	17	7	4	4	23	17	11	36		
	1,5	1,8	1,2	1,9	2,8	5,9	2	1,3		2,8	2,1	1,7	1,9	2,1	2,9	2,5	2,8		1,9	2,1
Тура	5	15	27	5	1	8	16	23	—	11	10	10	6	4	16	19	24	—		
	—	—	—	—	—	—	—	—		—	—	—	—	—	—	—	—		1,5	2,1
Туруханск	5	7	17	25	34	5	4	3	9	14	9	13	13	12	8	10	21	15		
	—	—	—	—	—	—	—	—		—	—	—	—	—	—	—	—		—	—
Хатанга	2	18	6	11	16	40	6	1	25	11	28	12	9	4	12	16	8	8		
	4,2	3,4	2,5	4,4	4,5	5,6	9,2	5,9		4,6	5,4	5,7	4,9	4,6	4,9	5,5	5,4		4,1	4,8
Чадобец	1	6	7	1	3	30	49	3	—	6	6	19	4	5	15	36	9	—		
	—	—	—	—	—	—	—	—		—	—	—	—	—	—	—	—		—	—
Челюскин (мыс)	1	9	16	6	8	38	20	2	12	2	12	35	3	3	11	30	4	5		
	6,3	7	6	4,1	5,3	9,1	9,2	8,6		4	5,8	5,7	4,7	5,5	8	7,7	4,8		7,1	6,1
Куйбышевская область																				
Куйбышев	10	6	21	15	13	16	12	7	5	21	14	12	5	3	9	18	18	9		
	—	—	—	—	—	—	—	—		—	—	—	—	—	—	—	—		4,9	3,6
Курганская область																				
Курган	6	7	3	5	30	36	7	6	4	19	15	8	8	11	13	11	15			
	4,2	4,2	3,4	3,4	5,2	5,2	4,6	5,3		4,1	3,2	3,2	3,9	2,7	3,3	4,1	4,1	8	4,4	3,7
Макушино	5	7	10	9	13	38	13	5	4	18	16	9	8	6	11	14	18			
	—	—	—	—	—	—	—	—		—	—	—	—	—	—	—	—	6	—	—
Шадринск	5	3	6	6	14	29	31	10	—	15	14	7	5	4	11	29	15			
	—	—	—	—	—	—	—	—		—	—	—	—	—	—	—	—	—	—	—
Курская область																				
Курск	7	12	13	13	9	16	19	11	1	13	14	11	9	6	12	19	16	1		
	4,7	5	4,9	4,2	4,5	5,5	5,5	4,8		3,7	3,8	3,3	3,2	3,3	4.1	4,2	3,9		4,9	3,9

Продолжение табл. 5

Наименование пунктов	Повторяемость ветра в % / Скорость ветра в *м/сек* по направлениям и повторяемость штилей в %																		Средняя скорость ветра в *м/сек* за три месяца	
	в январе									в июле										
	С	СВ	В	ЮВ	Ю	ЮЗ	З	СЗ	штиль	С	СВ	В	ЮВ	Ю	ЮЗ	З	СЗ	штиль	самых холодных	самых жарких
1	2	3	4	5	6	7	8	9	10	11	12	13	14	15	16	17	18	19	20	21
г. Ленинград																				
Ленинград . . .	3 / 3,8	6 / 3,5	8 / 4,4	18 / 5,2	18 / 5,1	16 / 4,6	18 / 4,5	13 / 3,7	0	7 / 3,8	17 / 3,9	12 / 3,9	9 / 4,1	8 / 3,8	9 / 4	21 / 4,2	17 / 3,5	1	4,7	4
Ленинградская область																				
Выборг	10 / —	8 / —	11 / —	14 / —	17 / —	23 / —	10 / —	7 / —	8	10 / —	16 / —	12 / —	6 / —	15 / —	26 / —	8 / —	7 / —	10	3,5	3,9
Свирьстрой . . .	1 / 4,1	10 / 3,5	5 / 3,6	9 / 4,2	26 / 5,5	33 / 5,5	10 / 5,1	6 / 5	10	8 / 3,7	26 / 4,4	9 / 3,4	8 / 3,2	10 / 3,2	20 / 4,2	12 / 4,2	7 / 4,3	2	—	—
Тихвин	4 / —	3 / —	6 / —	23 / —	24 / —	20 / —	13 / —	7 / —	18	14 / —	11 / —	12 / —	15 / —	8 / —	11 / —	11 / —	18 / —	24	—	—
Магаданская область																				
Анадырь	14 / —	11 / —	10 / —	4 / —	1 / —	2 / —	15 / —	43 / —	15	6 / —	6 / —	17 / —	41 / —	14 / —	3 / —	7 / —	6 / —	10	7,6	5,9
Аркагала	45 / —	5 / —	0 / —	0 / —	0 / —	1 / —	1 / —	48 / —	50	16 / —	12 / —	5 / —	23 / —	12 / —	6 / —	4 / —	22 / —	56	3,3	2,1
Берелех	15 / —	61 / —	12 / —	1 / —	3 / —	6 / —	1 / —	1 / —	90	10 / —	44 / —	12 / —	5 / —	11 / —	14 / —	3 / —	1 / —	34	1,9	2,5
Биллингса (мыс)	2 / —	4 / —	22 / —	5 / —	8 / —	21 / —	31 / —	7 / —	9	7 / —	16 / —	39 / —	4 / —	3 / —	4 / —	12 / —	15 / —	4	6	6,9
Вакханка	73 / —	5 / —	0 / —	1 / —	1 / —	7 / —	3 / —	10 / —	92	38 / —	11 / —	4 / —	2 / —	16 / —	16 / —	6 / —	7 / —	58	1,9	1,8
Валькаркай (мыс)	1 / —	3 / —	35 / —	2 / —	2 / —	14 / —	41 / —	2 / —	38	4 / —	14 / —	54 / —	0 / —	4 / —	5 / —	14 / —	5 / —	18	6,2	6
Ванкарем	21 / —	3 / —	3 / —	6 / —	8 / —	5 / —	5 / —	49 / —	10	17 / —	5 / —	17 / —	14 / —	17 / —	5 / —	2 / —	23 / —	3	6,9	5,8
Гижига	50 / —	35 / —	1 / —	0 / —	1 / —	1 / —	1 / —	11 / —	4	15 / —	15 / —	4 / —	3 / —	35 / —	21 / —	3 / —	4 / —	14	5,8	4,4
Коркодон	0 / —	4 / —	43 / —	2 / —	0 / —	13 / —	33 / —	5 / —	38	9 / —	15 / —	25 / —	13 / —	5 / —	11 / —	16 / —	6 / —	47	2,2	1,7
Креста (залив) .	34 / —	22 / —	12 / —	9 / —	2 / —	2 / —	1 / —	18 / —	34	7 / —	15 / —	14 / —	29 / —	18 / —	10 / —	1 / —	6 / —	27	6,3	3,6

Продолжение табл. 5

Наименование пунктов	Повторяемость ветра в % / Скорость ветра в *м/сек* по направлениям и повторяемость штилей в %																			Средняя скорость ветра в *м/сек* за три месяца	
	в январе									в июле											
	С	СВ	В	ЮВ	Ю	ЮЗ	З	СЗ	штиль	С	СВ	В	ЮВ	Ю	ЮЗ	З	СЗ	штиль	самых холодных	самых жарких
1	2	3	4	5	6	7	8	9	10	11	12	13	14	15	16	17	18	19	20	21
Магадан (по бухте Нагаева) . .	2	61	34	1	0	1	1	0	3	3	15	20	2	1	18	38	3	12		
	—	—	—	—	—	—	—	—		—	—	—	—	—	—	—	—		7,1	4,2
Наварин (мыс) .	64	25	2	1	3	3	0	2	0	9	20	3	4	17	36	10	1	6		
	—	—	—	—	—	—	—	—		—	—	—	—	—	—	—	—		12,9	5,4
Нерючи	31	17	2	1	3	1	1	44	90	12	12	8	25	22	3	5	13	39		
	—	—	—	—	—	—	—	—		—	—	—	—	—	—	—	—		1,1	2,4
Омсукчан	10	67	5	0	3	15	0	0	55	8	28	2	1	4	33	21	3	15		
	—	—	—	—	—	—	—	—		—	—	—	—	—	—	—	—		3,6	3,2
Островное . . .	4	2	14	14	5	20	17	24	81	3	4	17	18	5	6	24	23	44		
	—	—	—	—	—	—	—	—		—	—	—	—	—	—	—	—		1,6	2,5
Палатка	15	32	52	1	0	0	0	0	31	9	13	21	1	2	15	34	5	63		
	—	—	—	—	—	—	—	—		—	—	—	—	—	—	—	—		3,5	1,7
Пестрая Дресва	0	4	2	0	0	0	42	52	6	9	18	18	19	10	3	5	18	36		
	—	—	—	—	—	—	—	—		—	—	—	—	—	—	—	—		16,6	2,6
Сеймчан	26	25	1	3	11	19	9	6	82	38	14	3	6	13	7	4	15	30		
	—	—	—	—	—	—	—	—		—	—	—	—	—	—	—	—		1,2	2,3
Стрелка	72	10	1	2	8	1	0	6	73	43	12	2	10	17	9	2	5	46		
	—	—	—	—	—	—	—	—		—	—	—	—	—	—	—	—		2,1	2,5
Таскан	17	30	12	5	4	18	8	6	42	15	25	12	3	5	22	9	9	41		
	—	—	—	—	—	—	—	—		—	—	—	—	—	—	—	—		2	2
Угольная (бухта)	36	11	7	3	1	3	5	34	—	13	10	18	21	2	16	10	10	—		
	—	—	—	—	—	—	—	—		—	—	—	—	—	—	—	—		10	4,5
Усть-Средникан	6	1	1	4	7	66	12	4	38	35	8	6	18	9	10	5	9	32		
	—	—	—	—	—	—	—	—		—	—	—	—	—	—	—	—		2,4	1,4
Уэлен	41	12	3	4	11	9	2	18	5	16	13	6	1	29	23	1	11	5		
	—	—	—	—	—	—	—	—		—	—	—	—	—	—	—	—		6,6	6,3
Уэлькаль	18	44	2	2	1	1	7	25	5	9	21	18	27	16	4	3	2	8		
	—	—	—	—	—	—	—	—		—	—	—	—	—	—	—	—		9,5	4,6
Шмидта (мыс) . .	1	0	3	23	1	5	36	31	14	4	5	21	29	1	1	16	23	8		
	—	—	—	—	—	—	—	—		—	—	—	—	—	—	—	—		6,8	5,1
г. Москва																				
Москва	8	4	7	16	14	17	20	14	6	18	10	11	8	7	11	15	20	12		
	6,4	4,4	4,5	5,4	4,6	4,4	4,8	6,3		4,4	3,1	3,8	3,8	3,6	3,3	3,3	4,5		4,9	3,6
Московская область																				
Коломна	3	4	11	14	15	23	19	11	6	8	8	12	8	8	19	11	15	1		
	—	—	—	—	—	—	—	—		—	—	—	—	—	—	—	—		5,1	3,5

Продолжение табл. 5

Наименование пунктов	Повторяемость ветра в % / Скорость ветра в *м/сек* по направлениям и повторяемость штилей в %																		Средняя скорость ветра в *м/сек* за три месяца	
	в январе									в июле										
	С	СВ	В	ЮВ	Ю	ЮЗ	З	СЗ	штиль	С	СВ	В	ЮВ	Ю	ЮЗ	З	СЗ	штиль	самых холодных	самых жарких
1	2	3	4	5	6	7	8	9	10	11	12	13	14	15	16	17	18	19	20	21
Мурманская область																				
Кандалакша . .	27	4	2	38	9	3	3	14	19	18	6	4	46	9	3	3	11	10		
	—	—	—	—	—	—	—	—		—	—	—	—	—	—	—	—		4,5	5
Ковда	3	7	9	11	13	22	25	10	12	9	16	33	11	6	7	8	10	9		
	—	—	—	—	—	—	—	—		—	—	—	—	—	—	—	—		4,2	4
Кузомень	14	8	8	9	14	19	14	14	6	14	13	12	24	12	13	7	5	5		
	3,3	4,4	5,3	6,8	8,5	7,6	5,4	4		5,9	5,5	5,3	5,3	4,1	4,8	6	5,7		5,9	5,3
Ловозеро	2	3	8	24	5	4	42	12	—	15	18	16	15	5	8	9	14	—		
	—	—	—	—	—	—	—	—		—	—	—	—	—	—	—	—		—	—
Мурманск	3	3	3	10	31	38	6	6	3	22	19	9	6	10	16	6	12	5		
	—	—	—	—	—	—	—	—		—	—	—	—	—	—	—	—		5,4	3,8
Печенга . . .	5	2	1	3	30	44	7	8	16	28	29	4	4	13	10	3	9	12		
	—	—	—	—	—	—	—	—		—	—	—	—	—	—	—	—		4,2	3,8
Святой Нос . .	7	6	5	4	15	39	18	6	3	15	14	19	9	9	8	7	19	12		
	10,1	9,3	8,3	7,2	6,8	10,3	11,3	11,4		5,9	5,6	5,4	5,1	4,5	5,7	5,6	6,1		9,3	5,1
Хибины	6	1	7	56	9	2	2	17	11	11	1	4	35	12	4	6	27	6		
	—	—	—	—	—	—	—	—		—	—	—	—	—	—	—	—		3,9	4,2
Новгородская область																				
Боровичи	0	2	12	26	17	15	21	7	4	6	6	17	15	8	12	18	18	10		
	3,4	3,4	3,8	4,1	3,6	4,2	3,9	3,8		3,4	3,5	3,1	3	2,8	3	3	3,6		3,8	3
Новгород	10	7	5	11	22	22	13	10	6	18	12	8	9	10	14	14	15	15		
	—	—	—	—	—	—	—	—		—	—	—	—	—	—	—	—		—	—
Новосибирская область																				
Барабинск . . .	4	6	6	10	20	35	14	5	4	16	14	12	9	10	12	13	14	10		
	3,6	4,8	5	5,6	6,3	6,6	5	3,9		4,5	4,3	4,2	4,8	4,7	5	4,3	4,2		4,6	3,4
Купино	4	6	6	10	26	33	11	4	5	16	17	11	8	10	13	13	12	9		
	3,5	3,3	3,6	5,3	6,4	7,4	5,6	3,3		3,7	3,8	3,9	4,1	4,6	4,5	4,3	3,5		6	3,9
Новосибирск . .	4	4	7	22	26	29	6	2	6	18	16	8	13	9	14	12	10	12		
	1,6	2	2,3	3	4,5	5,4	3,4	1,7		2,7	2,5	2,4	2,5	3,5	3,6	2,7	2,4		3,9	3,1
Татарск	4	5	6	10	20	32	16	7	3	15	14	11	10	8	10	14	18	9		
	3	3,2	3,7	3,9	5,2	5,5	5	3,3		3,8	3,7	3,6	3,7	3,6	3,7	3,8	3,8		4,7	3,7
Чулым	2	8	5	6	28	43	6	2	8	13	15	9	10	10	16	14	13	11		
	—	—	—	—	—	—	—	—		—	—	—	—	—	—	—	—		4,3	3,2

Продолжение табл. 5

Наименование пунктов	Повторяемость ветра в % / Скорость ветра в *м/сек* по направлениям и повторяемость штилей в %																		Средняя скорость ветра в *м/сек* за три месяца	
	в январе									в июле										
	С	СВ	В	ЮВ	Ю	ЮЗ	З	СЗ	штиль	С	СВ	В	ЮВ	Ю	ЮЗ	З	СЗ	штиль	самых холодных	самых жарких
1	2	3	4	5	6	7	8	9	10	11	12	13	14	15	16	17	18	19	20	21
Омская область																				
Исилькуль . . .	5	6	8	13	11	31	18	8	4	19	14	10	8	6	9	15	19	8	4,1	3,4
	—	—	—	—	—	—	—	—		—	—	—	—	—	—	—	—			
Омск	5	4	8	10	19	27	20	7	12	16	10	9	8	13	11	17	16	16	—	—
	—	—	—	—	—	—	—	—		—	—	—	—	—	—	—	—			
Тара	6	4	7	27	25	15	8	8	—	19	13	10	12	10	8	13	15	—	—	—
	—	—	—	—	—	—	—	—		—	—	—	—	—	—	—	—			
Оренбургская область																				
Бугуруслан . . .	11	5	4	13	26	25	9	7	—	19	15	6	7	10	14	16	13	—	—	—
	—	—	—	—	—	—	—	—		—	—	—	—	—	—	—	—			
Бузулук	4	3	20	12	19	26	10	6	4	13	12	11	8	8	14	17	17	12	6,7	3,9
	—	—	—	—	—	—	—	—		—	—	—	—	—	—	—	—			
Кувандык	2	21	32	6	6	9	22	2	—	9	19	12	4	4	6	29	17	—	—	—
	—	—	—	—	—	—	—	—		—	—	—	—	—	—	—	—			
Оренбург	7	6	22	12	9	23	14	7	10	16	12	17	8	5	11	16	15	13	4,5	3,6
	4,4	3,7	4,7	6	5,1	5,6	4,7	3,4		3,8	3,6	4	4,6	4	3,6	3,9	3,5			
Орск	9	16	6	3	5	14	37	10	—	11	24	11	5	4	7	25	13	—	—	—
	—	—	—	—	—	—	—	—		—	—	—	—	—	—	—	—			
Орловская область																				
Орел	10	6	8	14	20	16	15	11	8	13	9	7	9	14	15	17	16	11	—	—
	—	—	—	—	—	—	—	—		—	—	—	—	—	—	—	—			
Пензенская область																				
Земетчино . . .	9	4	2	21	26	13	11	14	—	18	8	8	13	12	9	13	19	—	—	—
	—	—	—	—	—	—	—	—		—	—	—	—	—	—	—	—			
Кузнецк	8	11	9	8	18	24	16	6	14	14	13	11	7	9	16	19	11	13	4,5	3,2
	—	—	—	—	—	—	—	—		—	—	—	—	—	—	—	—			
Пенза	6	2	3	16	21	23	15	14	15	13	4	4	6	12	25	23	13	16	4,2	3,1
	—	—	—	—	—	—	—	—		—	—	—	—	—	—	—	—			
Пермская область																				
Бисер	6	15	3	1	7	46	17	5	18	8	17	11	6	9	23	16	10	20	3,5	2,8
	2,4	3,7	1,4	1	3,3	3,9	3,2	2,2		2,4	3,2	3	2,5	2,3	2,8	2,7	2,6			
Кизел	3	8	12	11	14	29	17	6	—	11	9	12	8	8	16	19	17	—	3	3,2
	—	—	—	—	—	—	—	—		—	—	—	—	—	—	—	—			
Кудымкар . . .	6	8	9	13	24	24	5	11	17	20	14	5	4	8	18	11	20	17	—	—
	—	—	—	—	—	—	—	—		—	—	—	—	—	—	—	—			

Продолжение табл. 5

Наименование пунктов	Повторяемость ветра в % по направлениям и повторяемость штилей в % / Скорость ветра в *м/сек*																			Средняя скорость ветра в *м/сек* за три месяца	
	в январе									в июле										самых холодных	самых жарких
	С	СВ	В	ЮВ	Ю	ЮЗ	З	СЗ	штиль	С	СВ	В	ЮВ	Ю	ЮЗ	З	СЗ	штиль		
1	2	3	4	5	6	7	8	9	10	11	12	13	14	15	16	17	18	19	20	21
Ножовка	7 / 3,8	13 / 3,9	5 / 2,5	8 / 4	14 / 6,2	31 / 5,2	15 / 4,1	7 / 3,3	17	20 / 4,1	17 / 4,2	5 / 3,6	7 / 3,4	7 / 3,7	14 / 3,9	15 / 3,6	15 / 3,2	11	4	3,6
Пермь	4 / 2,1	9 / 2,6	10 / 3,3	14 / 3,7	16 / 4,7	29 / 4,8	15 / 4,4	3 / 2,7	6	11 / 2,5	13 / 2,5	11 / 2,6	9 / 3	10 / 2,7	16 / 3,3	18 / 3,2	9 / 2,8	11	3,6	2,8
Чердынь	9 / 4,1	2 / 0,7	3 / 1,7	13 / 5,8	27 / 6,6	19 / 6,8	16 / 6,2	11 / 5,3	9	22 / 4,6	7 / 3,4	10 / 3,4	10 / 4,3	10 / 4,2	10 / 4,5	14 / 5,9	17 / 5,2	9	5,5	4,8
Приморский край																				
Владивосток	72 / 9,3	6 / 4,3	1 / 1,1	5 / 4	2 / 3	2 / 2	1 / 2	11 / 7,4	8	9 / 6,2	1 / 2,8	3 / 2,8	47 / 8	27 / 6,5	7 / 4	3 / 2,6	3 / 5,1	9	7,9	6,4
Сучан	65 / 8,2	8 / 5,2	0 / 2,2	0 / 0,6	2 / 2,2	0 / 1	0 / 0,8	25 / 6,1	13	10 / 3,6	1 / 2,7	1 / 1,3	6 / 2,5	51 / 3,9	20 / 4	2 / 2,3	9 / 2,1	26	5,4	2,5
Псковская область																				
Великие Луки	7 / —	3 / —	5 / —	16 / —	26 / —	21 / —	12 / —	10 / —	8	12 / —	8 / —	6 / —	12 / —	15 / —	17 / —	17 / —	13 / —	14	4,2	2,8
Дно	3 / —	5 / —	6 / —	16 / —	19 / —	26 / —	16 / —	9 / —	4	8 / —	15 / —	8 / —	9 / —	9 / —	15 / —	22 / —	14 / —	10	4	2,7
Псков	5 / —	3 / —	10 / —	17 / —	26 / —	14 / —	15 / —	10 / —	2	13 / —	7 / —	10 / —	10 / —	16 / —	13 / —	16 / —	15 / —	9	4,6	3,2
Ростовская область																				
Каменск-Шахтинский	5 / —	12 / —	23 / —	13 / —	6 / —	14 / —	18 / —	9 / —	5	7 / —	8 / —	14 / —	11 / —	8 / —	16 / —	22 / —	14 / —	8	5,1	3,7
Ростов-на-Дону	5 / 4,7	12 / 7	36 / 8,9	11 / 5,9	5 / 4,3	11 / 5,1	14 / 4,9	6 / 4,6	5	12 / 3,7	14 / 4,3	17 / 5,2	6 / 4	5 / 2,8	14 / 3,8	20 / 4,1	12 / 3,7	9	6,1	3,8
Рязанская область																				
Рязань	3 / —	5 / —	10 / —	17 / —	16 / —	22 / —	14 / —	11 / —	4	13 / —	10 / —	13 / —	13 / —	8 / —	12 / —	15 / —	16 / —	8	4	2,9
Сасово	13 / —	5 / —	7 / —	11 / —	22 / —	21 / —	10 / —	11 / —	9	17 / —	13 / —	8 / —	7 / —	10 / —	13 / —	18 / —	14 / —	12	4,5	3,5
Саратовская область																				
Саратов	5 / —	4 / —	10 / —	16 / —	15 / —	7 / —	24 / —	19 / —	12	10 / —	10 / —	8 / —	7 / —	9 / —	11 / —	24 / —	21 / —	14	5,2	3,8
Сахалинская область																				
Александровск-Сахалинский	20 / —	2 / —	16 / —	21 / —	5 / —	4 / —	8 / —	21 / —	17	15 / —	5 / —	2 / —	14 / —	19 / —	22 / —	9 / —	14 / —	28	4,5	3,2

Продолжение табл. 5

Наименование пунктов	Повторяемость ветра в % / Скорость ветра в *м/сек* по направлениям и повторяемость штилей в %																			Средняя скорость ветра в *м/сек* за три месяца	
	в январе									в июле										самых холодных	самых жарких
	С	СВ	В	ЮВ	Ю	ЮЗ	З	СЗ	штиль	С	СВ	В	ЮВ	Ю	ЮЗ	З	СЗ	штиль			
1	2	3	4	5	6	7	8	9	10	11	12	13	14	15	16	17	18	19	20	21
Долинск	24	16	4	10	20	11	7	8	18	20	19	3	5	30	13	4	6	9		
	—	—	—	—	—	—	—	—		—	—	—	—	—	—	—	—		2,7	3,2
Кировское	10	2	9	24	5	1	5	44	30	9	2	12	41	7	1	5	23	15		
	—	—	—	—	—	—	—	—		—	—	—	—	—	—	—	—		2,5	3
Корсаков	34	24	10	2	3	3	8	16	3	6	18	15	8	26	19	5	3	4		
	—	—	—	—	—	—	—	—		—	—	—	—	—	—	—	—		5	3,7
Курильск	11	4	10	10	5	5	18	37	1	12	4	18	19	11	7	12	17	2		
	—	—	—	—	—	—	—	—		—	—	—	—	—	—	—	—		8,6	3,9
Оха	6	6	1	1	1	5	36	44	9	6	10	25	28	10	9	7	5	13		
	—	—	—	—	—	—	—	—		—	—	—	—	—	—	—	—		7,8	5
Поронайск	58	8	1	0	1	2	10	20	1	12	7	9	12	34	17	5	4	2		
	—	—	—	—	—	—	—	—		—	—	—	—	—	—	—	—		4	3,1
Северо-Курильск (по мысу Лопатка)	15	13	15	4	2	3	10	38	2	6	3	17	13	6	3	8	44	3		
	—	—	—	—	—	—	—	—		—	—	—	—	—	—	—	—		0,3	6,9
Углегорск	40	14	20	8	1	1	1	15	2	12	2	17	24	16	17	6	6	15		
	—	—	—	—	—	—	—	—		—	—	—	—	—	—	—	—		6,4	3,6
Холмск	18	21	20	17	1	3	9	11	1	8	6	11	21	19	22	8	5	6		
	—	—	—	—	—	—	—	—		—	—	—	—	—	—	—	—		6,9	3,6
Северо-Осетинская АССР																				
Орджоникидзе	12	5	6	6	26	19	15	11	9	9	7	5	5	31	21	14	8	4		
	2,1	2	1,7	2,2	3,1	1,8	1,9	2		2,6	2,9	2,4	2,6	3,1	2,2	2,4	2,9		2	2,4
Свердловская область																				
Верхотурье	11	4	3	5	7	24	35	11	—	19	9	6	8	8	10	19	21	—		
	—	—	—	—	—	—	—	—		—	—	—	—	—	—	—	—		—	—
Ирбит	5	2	5	10	14	35	21	8	10	14	10	8	9	11	17	15	16	10		
	4	2,4	2,8	2,8	4,1	4,1	4,2	3		3,7	3,2	2,6	2,9	3,2	3,5	3,5	3,6		3,4	3,1
Каменск-Уральский	14	8	3	14	18	18	12	13	8	22	16	6	7	8	11	10	20	6		
	—	—	—	—	—	—	—	—		—	—	—	—	—	—	—	—		—	—
Карпинск	11	8	4	5	10	22	34	6	15	16	15	8	8	7	13	19	14	6		
	—	—	—	—	—	—	—	—		—	—	—	—	—	—	—	—		3,6	3,5
Красноуфимск	3	4	11	11	7	28	28	8	13	10	10	13	6	5	11	24	21	12		
	1,4	1,9	1,6	1,9	1,9	3	2,9	2,7		2,3	2,1	1,6	1,8	1,8	1,2	2,2	2,9		2,2	2
Свердловск	7	4	3	13	11	16	36	10	4	16	9	8	10	9	13	20	15	4		
	2,9	2,5	2,5	3,7	3,4	5	5,9	4,6		3,5	3,5	3,5	3,8	3,6	3,9	4,2	3,9		4,4	3,9

Продолжение табл. 5

Наименование пунктов	Повторяемость ветра в % / Скорость ветра в м/сек по направлениям и повторяемость штилей в %																			Средняя скорость ветра в м/сек за три месяца	
	в январе									в июле											
	С	СВ	В	ЮВ	Ю	ЮЗ	З	СЗ	штиль	С	СВ	В	ЮВ	Ю	ЮЗ	З	СЗ	штиль		самых холодных	самых жарких
1	2	3	4	5	6	7	8	9	10	11	12	13	14	15	16	17	18	19		20	21
Смоленская область																					
Велиж	7	7	8	14	18	23	14	9	16	13	12	9	8	11	17	13	17	20		—	—
	—	—	—	—	—	—	—	—		—	—	—	—	—	—	—	—				
Смоленск	7	7	13	17	19	17	12	8	4	13	10	12	10	11	14	13	17	6			
	—	—	—	—	—	—	—	—		—	—	—	—	—	—	—	—			4,4	3
Ставропольский край																					
Пятигорск	1	7	43	16	0	2	16	15	22	3	6	21	14	2	3	23	28	17			
	—	—	—	—	—	—	—	—		—	—	—	—	—	—	—	—			—	—
Ставрополь	2	3	28	25	7	10	20	5	3	5	7	24	11	3	12	26	12	9			
	2,9	4	6,4	5,3	4	5,7	8,5	6,8		2,5	2,9	3,9	3,6	2,6	5,1	5,4	3,8			6,2	4,1
Тамбовская область																					
Мичуринск	10	7	9	16	18	14	13	13	8	14	10	7	8	12	15	18	16	19			
	—	—	—	—	—	—	—	—		—	—	—	—	—	—	—	—			—	—
Тамбов	13	4	5	18	22	13	11	14	8	20	10	10	10	9	12	13	16	16			
	—	—	—	—	—	—	—	—		—	—	—	—	—	—	—	—			3,9	2,5
Татарская АССР																					
Агрыз	19	10	3	7	29	18	8	6	15	24	18	7	7	13	11	9	11	15			
	—	—	—	—	—	—	—	—		—	—	—	—	—	—	—	—			—	—
Бугульма	8	7	5	7	20	35	10	8	11	15	11	5	8	10	20	15	16	13			
	—	—	—	—	—	—	—	—		—	—	—	—	—	—	—	—			5,6	3,8
Елабуга	8	9	5	10	19	27	12	10	—	17	10	7	10	14	12	12	18	—			
	—	—	—	—	—	—	—	—		—	—	—	—	—	—	—	—			—	—
Казань	11	5	5	19	20	18	12	10	15	14	16	10	10	11	15	13	11	20			
	—	—	—	—	—	—	—	—		—	—	—	—	—	—	—	—			3,9	3,1
Томская область																					
Колпашево	4	9	7	15	27	19	9	10	17	15	15	9	9	12	11	12	17	11			
	—	—	—	—	—	—	—	—		—	—	—	—	—	—	—	—			4,7	3,6
Молчаново	6	5	3	11	31	28	6	10	12	17	14	8	10	13	16	7	15	12			
	—	—	—	—	—	—	—	—		—	—	—	—	—	—	—	—			—	—
Пышкино-Троицкое	3	3	4	18	40	23	5	4	18	11	12	9	12	17	13	13	13	27			
	1,6	1,4	2	2,7	3,7	4,1	2,5	2,1		2,7	2,6	2,6	2,4	2,5	3,2	2,7	2,6			2,8	2,2
Пудино	5	8	7	4	22	38	11	5	26	19	20	10	5	9	14	11	12	26			
	2	2,2	2,2	2,4	3,9	3,7	3,4	3,4		3	2,7	2,6	2,5	3	3	3	2,7			3,2	2,8

Продолжение табл. 5

Наименование пунктов	Повторяемость ветра в % / Скорость ветра в м/сек по направлениям и повторяемость штилей в %																		Средняя скорость ветра в м/сек за три месяца	
	в январе									в июле									самых холодных	самых жарких
	С	СВ	В	ЮВ	Ю	ЮЗ	З	СЗ	штиль	С	СВ	В	ЮВ	Ю	ЮЗ	З	СЗ	штиль		
1	2	3	4	5	6	7	8	9	10	11	12	13	14	15	16	17	18	19	20	21
Средний Васюган	3	5	3	11	34	32	9	3	25	14	19	7	5	17	15	10	13	18		
	1,4	1,9	2,1	3,1	4	3,8	3,1	2		3	2,8	2,7	2,7	2,8	2,9	2,8	3		2,8	2,6
Тегульдет	3	10	9	3	18	41	11	5	15	15	12	11	7	13	17	10	15	22		
	1,3	1,9	1,8	1,3	3,2	3,9	3,1	1,6		2,4	2,1	2	1,7	2,1	2,4	2,1	2,2		3	1,7
Томск	3	7	5	8	48	24	3	2	—	12	14	11	11	25	15	6	6	—		
	3	3,6	2,8	3,5	6	4,6	2,1	2,2		3	3,8	3,1	3,4	3,7	2,9	2,1	2,7		4,8	3,3
Усть-Озерное	5	5	10	5	22	31	18	4	—	16	12	11	10	14	11	16	10	—		
	—	—	—	—	—	—	—	—		—	—	—	—	—	—	—	—		—	—
Тульская область																				
Волово	9	8	8	12	13	19	17	14	2	13	15	10	9	9	14	15	15	6		
	—	—	—	—	—	—	—	—		—	—	—	—	—	—	—	—		4,9	3,6
Тула	7	9	16	11	13	16	20	8	5	10	14	15	8	7	12	20	14	13		
	—	—	—	—	—	—	—	—		—	—	—	—	—	—	—	—		—	—
Тюменская область																				
Березово	16	4	3	6	27	21	13	10	12	22	17	12	12	10	7	7	13	6		
	4	3,7	3,3	3,4	3,9	3,7	3,8	3,8		4,9	4,7	4	3,7	3,7	3,4	3,6	4		3,6	4,3
Демьянское	5	4	8	21	24	24	8	6	—	20	20	13	9	9	11	9	9	—		
	—	—	—	—	—	—	—	—		—	—	—	—	—	—	—	—		3	2,8
Кондинское	11	12	24	23	3	4	14	9	1	24	16	13	14	5	7	11	10	2		
	—	—	—	—	—	—	—	—		—	—	—	—	—	—	—	—		5,9	6
Леуши	4	4	7	7	21	39	9	9	13	17	15	11	7	11	13	11	15	8		
	—	—	—	—	—	—	—	—		—	—	—	—	—	—	—	—		—	—
Марресале	5	6	14	22	11	22	14	6	9	19	10	13	16	6	7	11	18	5		
	—	—	—	—	—	—	—	—		—	—	—	—	—	—	—	—		8,4	6,2
Новый Порт	11	5	6	8	19	27	10	14	6	22	21	12	12	8	5	5	15	4		
	—	—	—	—	—	—	—	—		—	—	—	—	—	—	—	—		7,3	6,5
Салехард	4	20	6	13	17	23	10	7	—	10	31	11	6	8	10	9	15	—		
	4,6	5	3,2	3,1	3,1	4,9	7	8,4		5,7	5,8	4,2	3,6	3,4	4,5	5,7	7,4		4	5,4
Сургут	5	10	20	10	24	20	8	3	8	15	15	15	16	13	10	8	10	9		
	3,3	3,4	3,8	4	5,9	6,5	5,4	4,1		4,6	4,6	3,3	3,8	4,7	5,7	6,3	4,5		5	4,6
Тарко-Сале	6	2	7	22	23	21	9	10	33	24	14	7	10	7	6	9	23	25		
	—	—	—	—	—	—	—	—		—	—	—	—	—	—	—	—		3,4	3,8

Продолжение табл. 5

Наименование пунктов	Повторяемость ветра в % / Скорость ветра в м/сек по направлениям и повторяемость штилей в %																		Средняя скорость ветра в м/сек за три месяца	
	в январе									в июле										
	С	СВ	В	ЮВ	Ю	ЮЗ	З	СЗ	штиль	С	СВ	В	ЮВ	Ю	ЮЗ	З	СЗ	штиль	самых холодных	самых жарких
1	2	3	4	5	6	7	8	9	10	11	12	13	14	15	16	17	18	19	20	21
Тобольск	6	4	8	25	18	17	11	11	15	15	11	8	14	8	12	14	18	13		
	3,8	4,4	6	6	3,5	3,2	4	3,9		3,9	3,8	4,3	4,1	2,7	3	3,7	3,7		3,9	3,9
Тюмень	6	3	4	7	19	31	20	10	6	15	10	5	6	10	17	17	20	11		
	4	3,5	3,8	3,8	3,7	4,3	4	4		4	3,9	3,8	3,1	3,1	3,5	3,4	3,5		3,7	3,4
Ханты-Мансийск	4	15	4	3	8	18	47	1	—	12	23	10	6	6	9	26	8	—		
	—	—	—	—	—	—	—	—		—	—	—	—	—	—	—	—		—	—
Удмуртская АССР																				
Глазов	3	6	9	12	19	27	17	7	—	10	11	7	9	9	18	22	13	—		
	—	—	—	—	—	—	—	—		—	—	—	—	—	—	—	—		3,5	3,3
Ульяновская область																				
Ульяновск	14	3	1	6	21	24	21	10	11	21	7	3	6	9	17	24	13	15		
	—	—	—	—	—	—	—	—		—	—	—	—	—	—	—	—		—	—
Хабаровский край																				
Аян	14	8	4	1	2	5	34	32	—	10	40	14	5	12	9	8	2	—		
	—	—	—	—	—	—	—	—		—	—	—	—	—	—	—	—		4,2	3,1
Бикин	7	3	31	33	1	3	10	12	—	6	3	19	49	8	4	4	7	—		
	—	—	—	—	—	—	—	—		—	—	—	—	—	—	—	—		1,7	2
Биробиджан	3	6	3	0	3	41	41	3	11	8	11	24	12	9	17	16	3	15		
	—	—	—	—	—	—	—	—		—	—	—	—	—	—	—	—		4,1	2,9
Вяземский	1	5	4	7	7	45	27	4	33	8	18	13	9	10	17	17	8	39		
	—	—	—	—	—	—	—	—		—	—	—	—	—	—	—	—		2,2	1,8
Нелькан	20	3	0	1	40	29	2	5	—	31	17	4	6	22	11	4	5	—		
	—	—	—	—	—	—	—	—		—	—	—	—	—	—	—	—		2,1	2,1
Николаевск-на-Амуре	4	1	2	1	0	3	55	34	3	9	12	38	25	0	2	8	6	3		
	—	—	—	—	—	—	—	—		—	—	—	—	—	—	—	—		4	3,6
Охотск	64	28	1	0	1	0	0	6	1	10	3	6	31	26	18	3	3	10		
	—	—	—	—	—	—	—	—		—	—	—	—	—	—	—	—		4,3	3,4
Софийск (прииск)	1	21	21	8	8	20	14	4	75	6	22	24	6	6	15	11	10	43		
	—	—	—	—	—	—	—	—		—	—	—	—	—	—	—	—		0,8	1,8
Старый Хейджан	31	33	2	1	2	0	1	27	44	16	18	4	1	15	44	1	1	35		
	—	—	—	—	—	—	—	—		—	—	—	—	—	—	—	—		2,1	2,6
Хабаровск	2	12	3	2	6	42	32	1	45	5	24	13	8	11	28	11	0	26		
	3,7	4,9	3,3	3	2,6	6,1	5,3	2,7		4,1	5,2	3,7	3	4	4,9	5	3,8		3,6	3,5
Циммермановка	1	4	2	1	13	32	46	1	—	37	25	7	2	8	5	11	5	—		
	2,6	7,6	3	4	4	5,3	6,8	7,6		3	4,7	3,5	3,5	3	4,6	5,2	3,6		3,7	2,4

Продолжение табл. 5

Наименование пунктов	Повторяемость ветра в % / Скорость ветра в *м/сек* по направлениям и повторяемость штилей в %																		Средняя скорость ветра в *м/сек* за три месяца	
	в январе									в июле									самых холодных	самых жарких
	С	СВ	В	ЮВ	Ю	ЮЗ	З	СЗ	штиль	С	СВ	В	ЮВ	Ю	ЮЗ	З	СЗ	штиль		
1	2	3	4	5	6	7	8	9	10	11	12	13	14	15	16	17	18	19	20	21
Челябинская область																				
Златоуст	2	1	4	30	7	1	16	39	9	8	4	7	22	6	3	14	36	13		
	2,1	0,8	2,2	5,3	5,3	1,7	5,4	4,6		2,9	2,6	3	4	4,8	2,2	3,8	3,6		3,9	3,1
Троицк	9	4	4	5	16	29	22	11	28	19	10	7	5	8	12	19	20	12		
	—	—	—	—	—	—	—	—		—	—	—	—	—	—	—	—		—	—
Челябинск	7	3	1	6	24	29	15	15	9	15	6	5	7	12	18	19	18	9		
	4	2,8	1,7	4,6	4,4	4,3	5,3	5,3		4,8	4,2	3,4	3,6	3,1	3,8	4,1	4,6		4,2	3,9
Чечено-Ингушская АССР																				
Грозный	5	11	9	3	10	38	15	9	5	3	11	16	6	11	34	11	8	6		
	2,3	2,7	2,7	1,9	2,4	2,9	3,3	3,2		2,1	3,2	3,5	2,5	2,4	3,1	3,8	3,8		2,9	3
Читинская область																				
Борзя	8	22	22	3	4	15	12	14	42	10	18	19	14	9	7	10	13	17		
	—	—	—	—	—	—	—	—		—	—	—	—	—	—	—	—		1,7	3,2
Нерчинский Завод	12	23	18	1	2	6	12	26	77	11	20	18	10	8	11	10	12	48		
	2,5	1,4	1,1	0,2	0,8	1,4	1,5	2,7		2,9	2,4	2,3	2,5	2,7	2,5	2,3	2,9		0,7	1,6
Петровск-Забайкальский	8	2	1	1	11	36	36	5	—	17	12	2	3	12	21	23	10	—		
	1,8	0,6	0,2	0,5	2	3	3,8	2,4		2,5	2,4	1,6	1,6	2,6	3	3	3,1		0,9	1,3
Чита	29	5	3	2	1	3	15	42	56	19	10	8	12	6	6	14	25	34		
	1,8	1,1	0,6	0,6	1	2,7	3,3	2,3		2,6	1,9	2,4	3,2	2,4	3	2,8	2,4		1,3	1,9
Чувашская АССР																				
Порецкое	4	4	6	21	15	22	17	11	9	12	10	10	12	10	15	17	14	13		
	—	—	—	—	—	—	—	—		—	—	—	—	—	—	—	—		4,8	3,7
Якутская АССР																				
Алдан	1	0	0	1	16	50	24	8	15	11	16	6	6	18	20	14	9	14		
	—	—	—	—	—	—	—	—		—	—	—	—	—	—	—	—		2,6	2,7
Аллах-Юнь	28	11	4	13	13	12	10	9	—	20	14	2	8	22	10	13	11	—		
	—	—	—	—	—	—	—	—		—	—	—	—	—	—	—	—		0,5	1,6
Амбарчик (бухта)	1	14	12	5	6	58	4	0	15	7	44	18	6	5	8	5	7	7		
	—	—	—	—	—	—	—	—		—	—	—	—	—	—	—	—		6,5	5,8

Продолжение табл. 5

Наименование пунктов	Повторяемость ветра в % / Скорость ветра в м/сек по направлениям и повторяемость штилей в %																		Средняя скорость ветра в м/сек за три месяца	
	в январе									в июле									самых холодных	самых жарких
	С	СВ	В	ЮВ	Ю	ЮЗ	З	СЗ	штиль	С	СВ	В	ЮВ	Ю	ЮЗ	З	СЗ	штиль		
1	2	3	4	5	6	7	8	9	10	11	12	13	14	15	13	17	18	19	20	21
Амга	7	7	6	4	6	16	39	15	62	9	10	12	9	8	14	25	13	30	0,9	2,4
Батамай	6	48	3	2	0	10	29	2	—	5	26	12	4	3	12	34	4	—	1,5	2,8
Верхоянск	5	8	3	1	8	41	30	4	49	26	23	9	3	10	16	5	8	15	0,7	2,7
Вилюйск	3	15	17	5	9	33	15	3	28	14	10	11	6	8	17	19	15	18	1,8	2,3
Витим	8	1	2	9	49	21	5	5	34	35	8	5	9	19	8	7	9	25	2,4	2,4
Джарджан	11	15	9	13	39	9	2	2	13	42	13	3	5	11	10	4	12	6	3,6	4,9
Дружина	8	1	8	18	10	10	14	31	53	23	16	16	16	9	4	2	14	14	1,2	3,5
Жиганск	8	5	2	27	17	1	15	25	15	36	12	2	16	9	7	8	10	6	3,3	4,9
Зырянка	16	1	0	20	22	1	0	40	42	28	8	6	17	9	1	2	29	12	2	3,5
Исить	1	6	11	2	1	26	52	1	46	2	15	27	6	4	20	23	3	35	2,3	2,2
Кюсюр	4	23	2	2	15	53	1	0	50	16	50	4	1	1	13	6	6	13	2,7	5
Мухтуя	1	3	2	0	0	38	55	1	32	6	15	21	2	2	20	28	6	32	3,6	2,6
Нагорный	37	24	9	2	2	7	15	4	27	21	14	8	8	14	18	12	5	24	3,2	1,9
Нижнеколымск	8	6	10	35	12	9	11	9	16	27	9	9	18	7	6	7	17	6	2,3	3,4
Нюрба	5	15	1	1	4	62	8	4	32	17	17	16	6	6	16	10	12	27	2	2,8
Нюя	2	5	14	1	2	11	60	5	27	3	3	20	18	6	14	28	8	18	2,8	2,2
Оймякон	2	2	9	35	7	4	16	25	77	6	6	27	14	4	3	18	22	27	2,3	1,8
Олекминск	5	7	15	5	1	18	39	10	62	12	20	12	5	3	10	28	10	24	1,3	2,3

Продолжение табл. 5

Наименование пунктов	Повторяемость ветра в % / Скорость ветра в *м/сек* по направлениям и повторяемость штилей в %																		Средняя скорость ветра в *м/сек* за три месяца	
	в январе									в июле										
	С	СВ	В	ЮВ	Ю	ЮЗ	З	СЗ	штиль	С	СВ	В	ЮВ	Ю	ЮЗ	З	СЗ	штиль	самых холодных	самых жарких
1	2	3	4	5	6	7	8	9	10	11	12	13	14	15	16	17	18	19	20	21
Оленек	28	5	7	2	4	2	10	42	65	19	17	18	7	8	7	12	12	15	0,9	2,7
	—	—	—	—	—	—	—	—		—	—	—	—	—	—	—	—			
Охотский Перевоз	23	3	2	11	42	9	4	6	68	29	6	3	11	30	7	8	6	41	0,5	1,5
	—	—	—	—	—	—	—	—		—	—	—	—	—	—	—	—			
Покровск	17	11	1	0	5	24	35	7	—	11	23	9	5	10	12	20	10	—	2,2	2,7
	—	—	—	—	—	—	—	—		—	—	—	—	—	—	—	—			
Преображения (остров)	8	14	8	13	28	22	6	1	14	8	34	20	12	11	10	3	2	12	4,6	5,9
	—	—	—	—	—	—	—	—		—	—	—	—	—	—	—	—			
Русское Устье	2	8	17	7	2	38	17	9	22	12	9	24	14	9	6	13	13	9	4	5,2
	—	—	—	—	—	—	—	—		—	—	—	—	—	—	—	—			
Сангар	2	3	38	10	7	12	22	16	54	4	3	18	13	7	5	12	38	21	2,1	5,1
	—	—	—	—	—	—	—	—		—	—	—	—	—	—	—	—			
Среднеколымск	7	3	1	1	19	49	10	10	36	22	27	12	6	9	5	7	12	13	1,7	2,8
	—	—	—	—	—	—	—	—		—	—	—	—	—	—	—	—			
Сунтар	8	2	1	1	21	44	19	4	—	20	10	16	6	9	13	12	14	—	—	—
	—	—	—	—	—	—	—	—		—	—	—	—	—	—	—	—			
Сухана	9	9	2	7	23	31	6	13	68	23	22	5	4	10	10	6	20	22	0,8	2,4
	—	—	—	—	—	—	—	—		—	—	—	—	—	—	—	—			
Сюрен-Кюель	1	25	15	0	1	30	27	1	42	3	28	19	4	4	29	11	2	27	2,3	2,5
	—	—	—	—	—	—	—	—		—	—	—	—	—	—	—	—			
Тегюлте-Тёрдё	0	4	23	2	1	5	59	6	81	9	15	13	7	4	8	32	12	53	0,6	1,3
	—	—	—	—	—	—	—	—		—	—	—	—	—	—	—	—			
Тикси (бухта)	5	3	1	1	16	54	16	4	23	16	39	13	4	4	7	7	10	10	5,4	4,6
	—	—	—	—	—	—	—	—		—	—	—	—	—	—	—	—			
Томпо	36	2	1	10	6	0	1	44	12	36	7	1	6	35	3	1	11	30	2,7	2,2
	—	—	—	—	—	—	—	—		—	—	—	—	—	—	—	—			
Туой-Хая	4	5	2	4	32	38	12	3	55	18	14	13	8	12	11	15	9	39	1,3	1,8
	—	—	—	—	—	—	—	—		—	—	—	—	—	—	—	—			
Усть-Мая	13	37	8	4	3	15	10	10	29	11	14	15	11	12	15	14	8	15	1,3	2,5
	—	—	—	—	—	—	—	—		—	—	—	—	—	—	—	—			
Усть-Мома	7	8	6	33	12	15	5	14	98	10	2	3	13	8	4	10	50	36	0,3	2,5
	—	—	—	—	—	—	—	—		—	—	—	—	—	—	—	—			
Усть-Нера	8	3	11	5	6	55	11	1	80	25	15	17	3	1	25	12	2	40	0,5	2,3
	—	—	—	—	—	—	—	—		—	—	—	—	—	—	—	—			
Усть-Оленек	8	5	5	54	17	4	3	4	12	17	24	23	11	55	4	7	9	3	6,6	6,8
	—	—	—	—	—	—	—	—		—	—	—	—	—	—	—	—			

Продолжение табл. 5

Наименование пунктов	Повторяемость ветра в % / Скорость ветра в *м/сек* по направлениям и повторяемость штилей в % — в январе: С	СВ	В	ЮВ	Ю	ЮЗ	З	СЗ	штиль	в июле: С	СВ	В	ЮВ	Ю	ЮЗ	З	СЗ	штиль	Средняя скорость ветра в *м/сек* за три месяца: самых холодных	самых жарких
1	2	3	4	5	6	7	8	9	10	11	12	13	14	15	16	17	18	19	20	21
Шелагонцы	2	12	23	6	12	19	18	8	—	12	15	20	9	11	10	12	11	—		
	—	—	—	—	—	—	—	—		—	—	—	—	—	—	—	—		0,7	2
Эйк	17	5	3	19	28	7	7	14	22	23	12	10	12	12	12	7	12	10		
	—	—	—	—	—	—	—	—		—	—	—	—	—	—	—	—		2,1	3,4
Якутск	31	28	2	4	9	8	7	11	26	17	13	12	12	10	5	10	21	11		
	—	—	—	—	—	—	—	—		—	—	—	—	—	—	—	—		1,5	2,9
Ярославская область																				
Пошехонье-Володарск	7	9	6	13	16	18	22	9	—	15	18	8	7	7	11	19	15	—		
	—	—	—	—	—	—	—	—		—	—	—	—	—	—	—	—		—	—
Ростов	5	5	5	14	20	20	17	14	11	14	9	11	8	10	12	20	16	16		
	—	—	—	—	—	—	—	—		—	—	—	—	—	—	—	—		3,8	3,2
Украинская ССР																				
Винницкая область																				
Винница	8	14	9	16	18	10	12	13	16	18	10	4	9	9	11	19	20	23		
	—	—	—	—	—	—	—	—		—	—	—	—	—	—	—	—		3,9	2,7
Волынская область																				
Луцк	6	5	15	21	12	14	19	10	—	12	8	5	9	13	10	18	25	—		
	—	—	—	—	—	—	—	—		—	—	—	—	—	—	—	—		—	—
Днепропетровская область																				
Днепропетровск	10	13	16	10	12	16	10	13	4	17	12	7	8	10	12	12	22	6		
	4,1	4,2	4,5	4	4,2	5,3	4,7	4,3		3,1	3,1	2,6	2,5	2,9	3,7	3,5	3,6		4,1	3
Донецкая область																				
Амвросиевка	5	17	34	8	8	9	11	8	9	14	13	15	7	7	10	18	16	13		
	—	—	—	—	—	—	—	—		—	—	—	—	—	—	—	—		6,4	3,7
Жданов	9	23	24	6	5	11	12	10	6	14	11	3	8	15	13	13	18	6		
	—	—	—	—	—	—	—	—		—	—	—	—	—	—	—	—		6,1	4,3
Житомирская область																				
Житомир	7	8	7	12	15	17	19	15	10	15	7	6	4	6	15	25	22	10		
	—	—	—	—	—	—	—	—		—	—	—	—	—	—	—	—		4	2,8
Закарпатская область																				
Ужгород	10	31	6	19	18	6	4	6	2	9	47	3	9	11	6	3	12	2		
	3,8	3,6	2,6	2,9	2,9	2	1,9	2,3		3,3	3,3	3,1	3,6	3,3	4	3,4	3,6		3,1	3,2

Продолжение табл. 5

Наименование пунктов	Повторяемость ветра в % / Скорость ветра в м/сек по направлениям и повторяемость штилей в %																		Средняя скорость ветра в м/сек за три месяца	
	в январе									в июле									самых холодных	самых жарких
	С	СВ	В	ЮВ	Ю	ЮЗ	З	СЗ	штиль	С	СВ	В	ЮВ	Ю	ЮЗ	З	СЗ	штиль		
1	2	3	4	5	6	7	8	9	10	11	12	13	14	15	16	17	18	19	20	21
Хуст	19 / —	13 / —	16 / —	5 / —	12 / —	8 / —	17 / —	10 / —	44	8 / —	10 / —	20 / —	8 / —	13 / —	15 / —	17 / —	9 / —	45	—	—
Запорожская область																				
Запорожье	12 / —	15 / —	23 / —	12 / —	11 / —	9 / —	9 / —	9 / —	4	25 / —	16 / —	11 / —	6 / —	9 / —	9 / —	9 / —	15 / —	10	4,8	3,5
Мелитополь	14 / —	16 / —	24 / —	10 / —	5 / —	11 / —	11 / —	9 / —	—	18 / —	11 / —	5 / —	8 / —	11 / —	14 / —	15 / —	18 / —	—	—	—
г. Киев																				
Киев	10 / 4,4	9 / 3,7	9 / 4,1	16 / 4,4	9 / 4,2	11 / 4,5	19 / 5	17 / 4,8	6	15 / 3,6	11 / 3,3	6 / 3,3	9 / 3,5	6 / 3,7	8 / 4	20 / 4,1	25 / 3,9	8	4,3	3,6
Кировоградская область																				
Кировоград	10 / 4	10 / 4,2	13 / 4,4	17 / 3,7	8 / 3,3	7 / 3,8	16 / 4,5	19 / 4	4	14 / 3,5	11 / 3,3	9 / 3,3	7 / 2,8	7 / 3	7 / 3,5	16 / 4	29 / 3,7	11	3,8	3,1
Крымская область																				
Керчь	15 / 5,2	21 / 6,4	14 / 6,7	6 / 4,7	9 / 4,8	9 / 5,2	9 / 4,5	17 / 5,1	5	16 / 4,3	18 / 5,1	6 / 4,5	6 / 4,5	12 / 5,3	10 / 4,6	12 / 3,6	20 / 4	9	5,4	4,4
Севастополь	13 / 6,4	29 / 6,3	10 / 3,6	6 / 4,3	18 / 5,8	10 / 5,7	6 / 5,2	8 / 5,3	9	8 / 5,5	18 / 3,4	15 / 2,6	2 / 2,9	13 / 4,8	8 / 5,1	15 / 5,1	21 / 5,7	10	5,2	4,3
Симферополь	8 / —	12 / —	13 / —	15 / —	15 / —	20 / —	10 / —	7 / —	—	8 / —	10 / —	13 / —	16 / —	10 / —	17 / —	16 / —	10 / —	—	3,1	2,3
Судак	52 / —	11 / —	5 / —	2 / —	7 / —	11 / —	3 / —	9 / —	11	43 / —	9 / —	3 / —	2 / —	10 / —	22 / —	4 / —	7 / —	12	4,9	3,6
Феодосия	18 / —	7 / —	4 / —	4 / —	14 / —	10 / —	12 / —	31 / —	5	9 / —	7 / —	4 / —	5 / —	19 / —	12 / —	19 / —	25 / —	5	5,1	4,1
Ялта	34 / —	11 / —	10 / —	9 / —	8 / —	7 / —	6 / —	15 / —	8	36 / —	8 / —	7 / —	14 / —	18 / —	4 / —	3 / —	10 / —	8	2,3	2
Луганская область																				
Луганск	3 / 5	7 / 5,2	35 / 7,2	11 / 7	6 / 8,4	10 / 10,2	20 / 6,8	8 / 5,8	8	9 / 3,6	8 / 3,8	13 / 4	5 / 5,1	6 / 5,1	10 / 6,1	33 / 5,3	16 / 4,1	10	6,5	4,2
Львовская область																				
Львов	4 / 4,3	9 / 3,3	6 / 2,8	15 / 3,6	14 / 3,4	26 / 4,3	16 / 4,7	10 / 4,5	3	10 / 3,4	7 / 2,6	5 / 2,5	9 / 2,8	11 / 3,3	21 / 2,8	20 / 3,3	17 / 3,3	6	3,7	2,8

Продолжение табл. 5

Наименование пунктов	Повторяемость ветра в % / Скорость ветра в м/сек по направлениям и повторяемость штилей в %																		Средняя скорость ветра в м/сек за три месяца	
	в январе									в июле										
	С	СВ	В	ЮВ	Ю	ЮЗ	З	СЗ	штиль	С	СВ	В	ЮВ	Ю	ЮЗ	З	СЗ	штиль	самых холодных	самых жарких
1	2	3	4	5	6	7	8	9	10	11	12	13	14	15	16	17	18	19	20	21
Николаевская область																				
Николаев	14 / —	23 / —	20 / —	11 / —	8 / —	6 / —	7 / —	11 / —	6	22 / —	14 / —	6 / —	3 / —	8 / —	14 / —	10 / —	23 / —	6	4,6	3,8
Одесская область																				
Одесса	19 / 7,1	14 / 8,3	12 / 8	6 / 6,5	6 / 6,7	11 / 6,8	14 / 6	18 / 6,1	0	19 / 5	7 / 4,5	4 / 4,2	8 / 4	13 / 5,2	14 / 5	13 / 4,5	22 / 4,9	0	6,9	4,9
Полтавская область																				
Полтава	10 / 4,5	13 / 5,2	17 / 6,2	11 / 5,6	10 / 5,4	15 / 5,8	14 / 5,7	10 / 5,2	4	14 / 3,6	11 / 3,4	9 / 3,3	6 / 3,2	8 / 4	13 / 4,2	20 / 3,9	19 / 3,7	11	5,2	3,3
Ровенская область																				
Ровно (по Здолбуново)	7 / —	4 / —	9 / —	17 / —	18 / —	19 / —	15 / —	11 / —	5	9 / —	7 / —	7 / —	11 / —	12 / —	18 / —	19 / —	17 / —	6	6,1	4,1
Сумская область																				
Конотоп	7 / —	7 / —	14 / —	15 / —	11 / —	14 / —	17 / —	15 / —	5	15 / —	13 / —	9 / —	7 / —	7 / —	10 / —	19 / —	20 / —	13	—	—
Тернопольская область																				
Тернополь . . .	7 / —	6 / —	7 / —	18 / —	14 / —	15 / —	16 / —	17 / —	12	13 / —	7 / —	4 / —	9 / —	9 / —	13 / —	17 / —	28 / —	15	3,5	3
Харьковская область																				
Харьков	7 / —	11 / —	18 / —	16 / —	9 / —	13 / —	13 / —	13 / —	6	12 / —	13 / —	11 / —	8 / —	8 / —	9 / —	20 / —	19 / —	14	3	2,2
Херсонская область																				
Геническ	13 / 3,6	24 / 5,9	19 / 7,2	7 / 4,9	5 / 3,9	8 / 4,7	13 / 4,9	11 / 3,7	9	14 / 3,1	11 / 3,8	10 / 4,9	14 / 4,1	4 / 3,2	11 / 5,2	22 / 5,2	14 / 3,6	8	5,3	4,2
Херсон	21 / 5,5	16 / 6,6	10 / 5,7	10 / 4,7	8 / 3,3	8 / 3,8	14 / 5	13 / 5,8	5	20 / 3,9	11 / 3,5	8 / 4,6	6 / 2,6	7 / 2,7	16 / 3,1	16 / 3,1	16 / 2,9	5	4,5	3,3

Продолжение табл. 5

Наименование пунктов	Повторяемость ветра в % / Скорость ветра в *м/сек* по направлениям и повторяемость штилей в %																		Средняя скорость ветра в *м/сек* за три месяца	
	в январе									в июле									самых холодных	самых жарких
	С	СВ	В	ЮВ	Ю	ЮЗ	З	СЗ	штиль	С	СВ	В	ЮВ	Ю	ЮЗ	З	СЗ	штиль		
1	2	3	4	5	6	7	8	9	10	11	12	13	14	15	16	17	18	19	20	21
Хмельницкая область																				
Каменец-Подольский	11 / 4,9	5 / 4,2	9 / 4,2	29 / 4,5	9 / 3,2	3 / 3,6	12 / 5,1	22 / 5,4	9	15 / 3,1	6 / 2,4	7 / 3	13 / 2,7	9 / 3	6 / 2,8	16 / 3	28 / 3,4	8	3,9	2,6
Черкасская область																				
Умань	14 / 5,9	10 / 5,1	10 / 3,9	13 / 4,2	10 / 3,8	9 / 4,5	15 / 6,2	19 / 6,8	5	18 / 4,2	9 / 3,3	6 / 3	7 / 3,4	9 / 3,9	7 / 4,2	16 / 4,9	28 / 5,1	13	4,4	3,1
Черниговская область																				
Чернигов	10 / —	12 / —	12 / —	14 / —	14 / —	13 / —	15 / —	10 / —	5	16 / —	11 / —	10 / —	8 / —	8 / —	10 / —	19 / —	18 / —	6	4,3	2,9
Черновицкая область																				
Черновцы	13 / —	5 / —	12 / —	21 / —	7 / —	3 / —	9 / —	30 / —	—	14 / —	4 / —	6 / —	13 / —	4 / —	5 / —	10 / —	44 / —	—	—	—
Белорусская ССР																				
Брестская область																				
Пинск	8 / 3,7	8 / 2,5	12 / 3,3	11 / 3,6	12 / 3,5	16 / 4,1	20 / 4,6	13 / 4,1	8	12 / 2,7	10 / 2,5	7 / 2,2	6 / 2,2	9 / 3,1	13 / 2,8	21 / 3,3	22 / 3,4	12	3,8	2,7
Витебская область																				
Полоцк	5 / —	3 / —	11 / —	21 / —	17 / —	16 / —	18 / —	9 / —	4	11 / —	12 / —	8 / —	10 / —	5 / —	13 / —	27 / —	14 / —	6	—	—
Гомельская область																				
Василевичи	8 / 3,5	7 / 3,2	10 / 2,8	18 / 3,9	14 / 3,8	16 / 4,1	15 / 5,1	12 / 4,7	17	15 / 3	13 / 2,6	8 / 2,1	9 / 3	7 / 3	14 / 3	17 / 3,8	17 / 3,6	23	3,9	2.6
Гомель	6 / —	10 / —	9 / —	18 / —	19 / —	14 / —	12 / —	12 / —	4	13 / —	10 / —	9 / —	7 / —	12 / —	12 / —	18 / —	19 / —	11	—	—
Могилевская область																				
Горки	7 / 3,3	8 / 3,7	11 / 3,6	17 / 4,2	13 / 3,5	18 / 4	12 / 4,2	14 / 4,8	13	13 / 3,8	13 / 3,3	10 / 3,6	9 / 3,3	8 / 3,2	12 / 3,4	18 / 3,9	17 / 3,6	13	3,4	3,3

Продолжение табл. 5

Наименование пунктов	Повторяемость ветра в % / Скорость ветра в *м/сек* по направлениям и повторяемость штилей в % — в январе									в июле									Средняя скорость ветра в *м/сек* за три месяца	
	С	СВ	В	ЮВ	Ю	ЮЗ	З	СЗ	штиль	С	СВ	В	ЮВ	Ю	ЮЗ	З	СЗ	штиль	самых холодных	самых жарких
1	2	3	4	5	6	7	8	9	10	11	12	13	14	15	16	17	18	19	20	21
г. Минск																				
Минск	8 / 3,8	4 / 4,1	6 / 4,1	18 / 5,3	20 / 5,3	15 / 5,4	14 / 5	15 / 4,4	3	14 / 3,6	10 / 3,3	7 / 3,6	9 / 4	10 / 3,4	10 / 3,7	18 / 4,4	22 / 3,8	5	3,5	2,6
Узбекская ССР																				
Андижанская область																				
Андижан	4 / 1	9 / 1,4	31 / 1,8	11 / 1,4	8 / 1,3	20 / 1,9	14 / 1,7	3 / 1,1	—	7 / 1,7	10 / 2,2	26 / 2,5	8 / 2,3	6 / 1,8	17 / 2	18 / 1,8	8 / 1,9	—	—	—
Бухарская область																				
Бухара (по Кагану)	17 / 3,7	5 / 2	4 / 2,6	7 / 3,4	12 / 4	18 / 3	16 / 2,6	21 / 3,3	—	51 / 4,7	2 / 2	0 / 0,1	0 / 0	0 / 0,1	0 / 0,2	2 / 2,1	45 / 3,8	—	—	—
Самаркандская область																				
Джизак	7 / 1,6	3 / 0,8	1 / 0,3	2 / 0,7	5 / 2,1	44 / 4,3	18 / 3,1	20 / 2,4	58	21 / 2	14 / 2	2 / 1,2	1 / 0,6	1 / 1	16 / 3,4	8 / 2,5	37 / 2,5	59	—	—
Самарканд	5 / 1,4	7 / 1,3	19 / 1,9	36 / 2,1	7 / 2,2	10 / 2,6	10 / 2,3	6 / 1,8	27	8 / 1,9	20 / 2	23 / 1,9	33 / 1,7	6 / 1	3 / 1,4	2 / 1,7	5 / 2	33	—	—
Сурхандарьинская область																				
Термез	9 / 1,5	26 / 2	15 / 2,3	5 / 1,8	5 / 1,8	19 / 4,7	17 / 4,9	4 / 1,1	22	2 / 1,8	1 / 1	2 / 0,6	2 / 0,7	5 / 2,5	39 / 3,9	35 / 3,8	14 / 2,5	15	2,6	2,8
г. Ташкент																				
Ташкент	13 / 2	21 / 2	24 / 1,7	11 / 1,6	8 / 1,8	6 / 1,7	6 / 1,7	11 / 1,8	19	22 / 2,3	11 / 1,6	16 / 1,3	9 / 1,6	7 / 1,7	7 / 1,5	10 / 1,7	18 / 2,2	19	1,4	1,3
Ташкентская область																				
Ангрен	2 / 1	18 / 2	46 / 2,3	13 / 1,9	7 / 2,5	4 / 1,6	5 / 1,4	5 / 2,4	19	1 / 2,8	11 / 2,2	30 / 2,4	7 / 2,5	4 / 2,4	7 / 2,8	26 / 3	14 / 2,9	17	1,9	2,2
Урсатьевская	1 / 1	4 / 2,5	35 / 10,4	37 / 9,6	2 / 1,3	8 / 2,2	7 / 2,8	6 / 2,4	—	12 / 3,3	12 / 3,2	5 / 5,5	8 / 5,9	15 / 2,7	20 / 3,5	9 / 4,3	29 / 3,7	—	—	—
Ферганская область																				
Коканд	2 / 0,6	27 / 1,4	29 / 1,3	2 / 0,2	0 / 0,3	19 / 3,6	20 / 3,5	1 / 0,3	58	3 / 1	11 / 1,4	14 / 1,5	1 / 0,7	6 / 1,1	38 / 3,4	26 / 3,7	1 / 0,4	48	—	—
Фергана	10 / 1,8	7 / 1,8	8 / 1,7	32 / 1,4	15 / 1,4	6 / 1,8	11 / 2,1	11 / 2,1	32	16 / 2,2	5 / 2,1	4 / 1,6	17 / 1,6	11 / 2,2	8 / 3,5	17 / 3,8	22 / 2,3	36	1,3	1,7

Продолжение табл. 5

Наименование пунктов	Повторяемость ветра в % / Скорость ветра в *м/сек* по направлениям и повторяемость штилей в %																		Средняя скорость ветра в *м/сек* за три месяца	
	в январе									в июле										
	С	СВ	В	ЮВ	Ю	ЮЗ	З	СЗ	штиль	С	СВ	В	ЮВ	Ю	ЮЗ	З	СЗ	штиль	самых холодных	самых жарких
1	2	3	4	5	6	7	8	9	10	11	12	13	14	15	16	17	18	19	20	21
Хорезмская область																				
Ургенч (по Турткулю)	23 / —	23 / —	16 / —	9 / —	7 / —	6 / —	10 / —	6 / —	25	37 / —	19 / —	3 / —	2 / —	1 / —	3 / —	16 / —	19 / —	27	—	—
Казахская ССР																				
Актюбинская область																				
Актюбинск . . .	4 / 3,4	11 / 6,5	15 / 5,1	10 / 5	14 / 6,4	20 / 6,4	17 / 5,5	9 / 4,2	—	14 / 4,3	16 / 3,7	11 / 3,4	7 / 4,4	7 / 4,7	11 / 5,7	17 / 6,3	17 / 5,6	—	4,8	3,9
Берчогур	13 / 3,8	28 / 5,3	4 / 3,6	5 / 4,4	6 / 6	18 / 10,5	12 / 11,3	14 / 9,4	36	16 / 4,9	13 / 4,3	5 / 3,6	5 / 3,8	6 / 5,2	15 / 6	13 / 6,7	27 / 6,4	22	5,8	4,5
Иргиз	9 / 3,9	22 / 5,3	8 / 4,6	6 / 4,8	10 / 5,9	14 / 5,8	16 / 5,6	15 / 4,8	15	14 / 5,1	13 / 5	6 / 4,1	6 / 3,9	6 / 3,7	9 / 4,8	17 / 5,4	29 / 5,1	14	4,6	4,5
Темир	12 / 3,3	7 / 5,6	22 / 5,2	11 / 4,1	13 / 5,2	14 / 5,7	9 / 5,4	12 / 3,3	8	14 / 4,4	12 / 3,5	14 / 3,2	9 / 3,9	7 / 4,5	11 / 4,7	14 / 5,4	19 / 4,9	6	4,5	3,9
Челкар	18 / 3,6	22 / 5,4	9 / 5,9	6 / 5,6	10 / 5,5	17 / 5,7	9 / 5,3	9 / 3,7	12	15 / 4,6	15 / 4,6	9 / 3,9	7 / 3,6	9 / 4,1	13 / 4,3	13 / 5,7	19 / 5,5	10	4,9	4,5
г. Алма-Ата																				
Алма-Ата	12 / 2	10 / 2	3 / 1,9	4 / 1,5	16 / 1,5	30 / 2,3	12 / 1,8	10 / 1,6	34	6 / 1,7	13 / 2,3	13 / 2,2	9 / 2,2	14 / 2,2	31 / 2,4	12 / 2,3	2 / 2,1	28	1,4	2,5
Алма-Атинская область																				
Или	4 / 2	8 / 1,6	15 / 2,6	10 / 1,9	7 / 1,6	16 / 1,6	23 / 1,8	17 / 2,4	22	8 / 3,8	12 / 2,4	22 / 2,3	9 / 2,4	11 / 2,3	15 / 2,6	10 / 2,9	13 / 3,7	10	1,8	2,4
Иссык	4 / 1,4	6 / 1,7	27 / 1,9	24 / 1,8	5 / 1,8	4 / 3,6	20 / 2,2	10 / 1,5	23	6 / 1,8	5 / 1,9	26 / 2,2	2 5 / 2,3	9 / 3,2	10 / 3	12 / 2,7	7 / 2	9	1,6	2,2
Кугалы	4 / 3,2	37 / 3	36 / 3	9 / 4,2	4 / 3	5 / 2,2	4 / 3,6	1 / 3	24	14 / 3,5	31 / 4,2	21 / 3,1	4 / 3,5	5 / 3,2	9 / 3,8	8 / 4,4	8 / 4,4	14	3,1	3,4
Курты	15 / —	1 / —	3 / —	41 / —	15 / —	3 / —	5 / —	17 / —	24	26 / —	13 / —	4 / —	22 / —	9 / —	4 / —	6 / —	16 / —	13	3	3,2
Матай	11 / 2,1	28 / 2,2	26 / 2,2	9 / 1,5	4 / 2	13 / 3,8	5 / 3	4 / 1,9	17	18 / 3,5	23 / 3,2	10 / 2,5	10 / 2	7 / 2,5	10 / 4,2	11 / 3,8	11 / 3,7	6	2,3	3,1
Панфилов . . .	24 / 1,8	30 / 1,9	24 / 2,2	4 / 1,6	3 / 1,7	5 / 2,1	7 / 3	3 / 1,3	35	15 / 2,6	12 / 2,1	28 / 2,4	6 / 2,5	7 / 2,1	15 / 3,3	13 / 3,1	4 / 2.8	25	1,6	2,2
Подгорное . . .	2 / 1,5	9 / 1,5	27 / 2	33 / 2,1	9 / 2,7	17 / 3,3	2 / 2,3	1 / 2	9	8 / 2,6	12 / 2,9	20 / 2,6	25 / 2,8	14 / 3,2	14 / 3,2	5 / 3,5	2 / 2,7	4	2	2,8

Продолжение табл. 5

Наименование пунктов	Повторяемость ветра в % / Скорость ветра в м/сек по направлениям и повторяемость штилей в % — в январе									в июле									Средняя скорость ветра в м/сек за три месяца	
	С	СВ	В	ЮВ	Ю	ЮЗ	З	СЗ	штиль	С	СВ	В	ЮВ	Ю	ЮЗ	З	СЗ	штиль	самых холодных	самых жарких
1	2	3	4	5	6	7	8	9	10	11	12	13	14	15	16	17	18	19	20	21
Талды-Курган	1	16	29	24	8	13	8	1	29	8	21	15	22	7	10	12	5	27		
	2	2,8	2	2	3,3	2,9	3,7	2		3,4	3,3	2	3,3	3,2	3,5	3,6	2,3		2,1	2,7
Уч-Арал	3	6	34	9	4	6	30	8	46	10	8	14	5	3	17	33	10	29		
	2	2,3	5,1	3,5	1,6	3,2	3,9	3,6		2,7	2,9	3,4	3,5	3	4,4	3,7	3,1		2,7	2,8
Восточно-Казахстанская область																				
Зайсан	1	1	7	9	22	24	21	15	40	7	7	6	2	19	31	14	14	14		
	1,2	1,8	2,1	1,8	2,2	2,8	2,3	2,5		3	2,4	2,4	2	4,1	5,5	4	4,5		1,6	3,3
Катон-Карагай	2	2	51	34	2	1	7	1	17	2	1	39	14	5	6	28	5	17		
	3;9	2,1	5,8	5,3	4,4	2,7	3,1	1,7		2,8	3	4,6	4,4	3,7	3	3,3	3,4		4	3,4
Усть-Каменогорск	11	1	8	37	7	3	8	25	26	13	9	8	21	8	8	13	20	17		
	1,3	1,2	5,3	7,4	4,6	4	2,4	1,4		2	1,8	2,4	3,6	2,1	2,4	2,3	2,2		3,1	2,1
Шемонаиха	13	8	7	18	33	10	3	8	47	25	9	10	18	12	10	5	11	33		
	2,9	2,4	4,2	5,3	6	5,9	3,3	3		4,2	3,6	3,1	3,8	3,8	5,1	4,2	4,2		3,1	3,1
Гурьевская область																				
Гурьев	6	14	22	18	7	11	12	10	4	11	9	8	10	9	20	19	14	9		
	3,2	3,6	5,6	5,5	4,2	5,4	5,6	4,4		3,5	3,8	4,2	5,1	4,2	4,8	4,2	3,4		4,8	4,2
Форт-Шевченко	9	15	21	31	3	2	7	12	6	20	17	7	9	8	9	13	17	11		
	6,3	7,3	9,5	9,8	6,3	6,3	10,2	8,3		6,4	9,3	8,2	8	6,9	5,4	6,5	6,3		9,3	6,7
Джамбулская область																				
Буру-Байтал	30	20	4	5	5	6	5	25	14	30	20	8	5	5	7	7	18	12		
	4,3	4,1	4	3,5	3,5	4,8	4,3	4,7		5,8	4,8	4	3	5	6	6,2	6,2		3,9	4,7
Джамбул	7	5	2	16	40	11	10	9	28	16	10	1	14	25	6	10	18	26		
	2,8	2,5	2	2,5	3	5,2	5	2,5		3,5	5,1	2,2	2,8	2,8	3,3	5	3,5		2,3	2,9
Луговая	5	11	11	7	15	30	13	8	8	6	13	14	6	16	22	17	6	13		
	1,6	2,2	2,5	1,9	1,5	1,7	2,8	2,3		1,9	2,4	2,6	2,1	1,9	2,1	4	3		1,9	2,2
Отар	8	9	33	8	2	6	24	10	55	11	15	16	7	4	16	20	11	24		
	1,7	2	2,1	1,8	1,2	4	3,3	2,4		3,1	3,2	3,2	2,6	2,1	4,2	3,7	3,1		1,2	2,3
Чокпак	9	33	3	1	10	37	7	0	17	18	47	3	1	3	17	10	1	13		
	3,7	3,3	2	1,4	2,5	6,5	6,7	0		4	3,7	2,8	1,3	2,2	4,6	5	3,5		4,4	3,7
Западно-Казахстанская область																				
Джамбейты	6	11	25	24	13	8	6	7	3	19	18	11	7	7	10	10	18	5		
	4,6	4,2	4,8	4,6	5	4,9	4,6	4,7		4,8	4,4	3,5	3,8	4,6	4,4	4,9	5,2		5	4,5
Уральск	9	11	9	13	20	18	12	8	8	16	14	8	7	8	13	17	17	9		
	5,3	5,2	5,8	5,4	6,4	6,5	4,7	4,2		5,1	4	3,8	3,2	3,9	4,9	5,1	5		4,5	3,8

Продолжение табл. 5

Наименование пунктов	Повторяемость ветра в % / Скорость ветра в *м сек* по направлениям и повторяемость штилей в %																		Средняя скорость ветра в *м сек* за три месяца	
	в январе									в июле									самых холодных	самых жарких
	С	СВ	В	ЮВ	Ю	ЮЗ	З	СЗ	штиль	С	СВ	В	ЮВ	Ю	ЮЗ	З	СЗ	штиль		
1	2	3	4	5	6	7	8	9	10	11	12	13	14	15	16	17	18	19	20	21
Карагандинская область																				
Актогай	4	2	3	23	12	12	12	32	27	18	11	3	7	4	9	15	33	18		
	—	—	—	—	—	—	—	—		—	—	—	—	—	—	—	—		3,1	3,4
Балхаш	3	66	12	2	2	6	6	3	4	10	22	8	8	18	16	7	11	4		
	3,9	5,7	5	3	2,6	3,9	3,7	3,5		4,5	5,4	5,6	5	5,4	5,6	5,9	5,4		5,4	4,8
Джезказган	15	20	25	6	7	15	4	8	—	28	17	9	3	5	7	15	16	—		
	—	—	—	—	—	—	—	—		—	—	—	—	—	—	—	—		—	—
Караганда	5	17	6	8	21	37	5	1	10	13	18	11	9	12	13	13	11	8		
	—	—	—	—	—	—	—	—		—	—	—	—	—	—	—	—		4,7	3,9
Каркаралинск	2	1	4	31	29	25	5	3	23	14	6	4	12	15	14	19	16	25		
	3,5	4,9	4	4,3	4,8	7	6,6	3,7		4	4,3	2,9	3	3,5	5,5	5,9	4,7		4,3	3,7
Карсакпай	3	18	37	5	5	12	15	5	19	17	17	11	3	3	7	19	23	16		
	3	4,7	4,9	4,6	4,9	7,9	6,1	4,1		5,1	4,2	4,3	4,6	4,3	5	5,5	5,5		4,2	4,1
Моинты	33	29	14	3	4	6	4	7	6	22	18	9	5	6	8	14	18	4		
	2,4	3	2,9	3	3,5	4,8	4,6	3,4		3,7	3,6	4,1	3,9	4	5	5,5	4,5		2,8	3,8
Кзыл-Ординская область																				
Аральск	22	25	17	7	7	9	8	5	3	20	18	7	2	4	22	11	16	4		
	3,8	4,9	4,9	3,9	4,8	5	4,4	3,3		4,1	4,4	3,5	3,2	4,4	5,7	4,2	4,1		4	4,2
Казалинск	11	28	19	11	10	9	7	5	3	18	13	8	4	3	13	20	21	4		
	2,9	3	3,3	2,8	4,8	5,2	4	2,2		2,7	2,8	2,4	2,3	2,6	3,7	3,5	3		3,4	2,8
Кзыл-Орда	10	37	13	9	9	14	4	4	8	26	22	9	3	2	4	10	24	17		
	2,9	4,2	3,2	2,5	2,9	3,8	3,4	2,6		3	3,1	3,6	3,3	1,9	3,4	3,1	3,3		3,6	2,7
Саксаульский	34	12	13	4	5	13	11	8	14	23	11	7	3	5	14	18	19	13		
	—	—	—	—	—	—	—	—		—	—	—	—	—	—	—	—		3,5	3,6
Чиили	15	13	11	15	12	9	10	15	12	28	23	5	2	2	3	14	23	13		
	3	3,6	2,8	3,4	3,6	3,6	3	3,1		2,9	3,6	4,2	2,1	2,2	2,5	2,9	3		3,3	3,5
Семипалатинская область																				
Аягуз	29	16	2	3	18	11	1	20	17	35	16	4	4	10	7	8	16	6		
	4,9	3,8	2,1	3,1	6,4	5,9	6	6,1		4,7	3,9	2,2	2,9	4,8	5,5	5,8	4,9		4,9	4,2
Бахты	24	13	33	3	3	3	8	13	29	5	9	16	11	9	11	31	8	31		
	—	—	—	—	—	—	—	—		—	—	—	—	—	—	—	—		2,1	2,4
Жангиз-Тобе	1	0	1	52	30	6	6	4	—	22	6	3	8	14	10	15	22	—		
	1,7	2,8	2,7	11,3	8,1	5	2,9	3		3	2,5	2,4	3,6	3,6	4	3,5	3,4		6,8	2,5
Жарма	2	0	2	45	41	3	2	5	—	19	4	2	10	18	8	12	27	—		
	—	—	—	—	—	—	—	—		—	—	—	3	—	—	—	—		—	—

Продолжение табл. 5

Наименование пунктов	Повторяемость ветра в % / Скорость ветра в *м/сек* по направлениям и повторяемость штилей в %																		Средняя скорость ветра в *м/сек* за три месяца	
	в январе									в июле										
	С	СВ	В	ЮВ	Ю	ЮЗ	З	СЗ	штиль	С	СВ	В	ЮВ	Ю	ЮЗ	З	СЗ	штиль	самых холодных	самых жарких
1	2	3	4	5	6	7	8	9	10	11	12	13	14	15	16	17	18	19	20	21
Кокпекты . . .	4	8	20	7	5	17	30	9	—	14	5	7	3	3	8	26	34	—		
	—	—	—	—	—	—	—	—		—	—	—	—	—	—	—	—		—	—
Семипалатинск .	1	4	38	16	9	16	12	4	7	20	15	14	4	3	8	18	18	6		
	2,3	3,3	3,5	4,1	4,8	4,9	3	3,3		3,5	3,4	2,7	3	2,9	4,8	4,1	3,4		4	3,1
Тансык	22	35	12	20	3	5	2	1	22	26	20	5	6	6	13	11	13	13		
	4,8	5,1	4,6	5,5	3,7	4,3	4,6	2,2		4,6	4,3	3,2	3,5	3,7	4,5	4	4,3		4,7	4,3
Урджар	14	47	18	4	2	5	5	5	10	18	31	10	4	5	8	15	9	24		
	1,3	1,2	1,7	2	1,5	2	1,9	1,4		1,7	1,6	1,7	2,1	2	2,5	3,1	2,3		1,5	1,8
Целинный край																				
Амангельды . .	8	32	8	5	17	24	3	3	5	18	17	6	4	10	15	14	16	11		
	4,2	5,1	2,9	3,7	6,1	6,8	5,5	4,4		4,4	3,6	2,7	2,8	3,2	4,6	4,7	4,6		5,1	4
Атбасар	7	8	8	7	17	40	9	4	8	20	16	10	6	7	12	13	16	5		
	3,4	4	4,9	4,4	5,7	8,3	6,3	4,4		4,4	4	4,2	4,7	4,7	5,7	5,4	5		4,5	4,2
Баян-Аул	3	8	8	0	0	16	50	15	—	16	15	7	2	1	7	20	32	—		
	2,6	2,1	1,8	2	3	6,5	4,8	3,2		3,1	2,6	2,7	2,9	2,7	3,9	3,8	3,8		3	2,6
Благовещенское	5	8	10	8	16	38	10	5	13	16	10	8	4	7	15	20	20	22		
	3,7	4,5	5,1	4	4,8	6,1	4,7	3,4		5,1	4,3	4	3,8	4	4,2	4,4	4,4		5,2	3,9
Булаево	3	7	16	14	10	28	17	5	14	17	10	8	6	7	13	20	19	18		
	4,2	4	4,1	4,1	3,9	4,4	4	3,4		3,8	3,8	3,5	3	3,1	3,7	3,8	3,7		4,1	3,2
Возвышенский .	4	7	12	17	7	26	22	5	9	19	10	7	5	6	12	18	23	8		
	3,7	3,9	4,8	5,3	5,2	5,1	4,6	3,3		4,1	4,2	4,1	4	3,8	4	4	3,9		5	3,9
Володарское . .	4	11	8	3	12	48	12	2	24	15	11	8	4	8	16	23	15	18		
	3,2	3,3	4	3,1	4,8	5,5	4,3	3,7		3,9	3,7	3,5	3,2	4,2	4,1	4,3	4,5		4,1	3,6
Джетыгара . . .	17	14	5	4	11	26	17	6	13	20	12	6	3	7	15	18	19	11		
	4,2	4,9	4,8	5,3	5,2	6,3	5,8	4,8		5	4,8	4,3	3.4	4,2	4	5,3	4,8		5,1	4,4
Иртышское . . .	4	10	15	16	10	28	12	5	22	15	12	13	10	6	11	16	17	22		
	2,7	3,8	4,3	3,6	4,1	6	6	3,6		4,6	4,1	4,1	3,6	3,8	4,7	4,7	5,1		4,4	3,9
Кокчетав	2	2	4	7	19	43	19	4	—	15	9	7	6	8	15	20	20	—		
	3,1	3,2	4,2	4,2	7,1	6,7	5,4	4,9		4,1	3,6	3,7	3,8	4,1	4,2	4,2	3,9		5,1	3,5
Кустанай	8	7	4	6	25	36	9	5	—	19	16	8	8	8	14	11	16	—		
	4,7	5,5	4	4	5,5	6,7	6,1	4,6		6,6	5,2	4,7	4,7	4,8	5,4	5,7	5,4		4,7	3,7
Михайловка . . .	3	5	4	12	27	33	12	4	3	16	10	5	9	12	16	12	20	12		
	3,8	4	4,3	3,7	5	5,2	5,4	2,9		3,1	3,1	3,2	4,4	3,9	3,6	3,4	3,3		4,6	3,1
Павлодар	3	5	8	20	8	33	18	5	6	14	17	8	10	8	9	15	19	6		
	4	3,8	4,4	4,4	4,5	6,7	5,4	4,1		4,8	4,2	4,3	4,4	3,7	4,1	5,2	4		4,4	4

Продолжение табл. 5

Наименование пунктов	Повторяемость ветра в % / Скорость ветра в м/сек по направлениям и повторяемость штилей в %																		Средняя скорость ветра в м/сек за три месяца	
	в январе									в июле										
	С	СВ	В	ЮВ	Ю	ЮЗ	З	СЗ	штиль	С	СВ	В	ЮВ	Ю	ЮЗ	З	СЗ	штиль	самых холодных	самых жарких
1	2	3	4	5	6	7	8	9	10	11	12	13	14	15	16	17	18	19	20	21
Петропавловск	2	6	10	9	9	46	12	6	3	16	16	11	8	6	14	14	15	2		
	3,2	4,6	5,5	4,1	4,8	5,6	4,3	3,5		4,1	4	4	3,6	3,3	3,3	3,9	3,6		4,9	3,9
Рузаевка	10	8	5	16	24	34	3	0	26	21	13	6	5	10	15	14	16	23		
	4,1	4,4	7,5	6,4	5,2	6,8	4,9	5,7		3,8	4,3	4,5	5	3,8	4,2	4,5	4,2		4,8	3,6
Семиозерное	11	13	2	7	36	23	5	3	9	17	9	4	6	13	15	17	19	13		
	—	—	—	—	—	—	—	—		—	—	—	—	—	—	—	—		—	—
Тургай	15	20	3	1	15	26	13	7	11	19	25	7	3	6	10	14	16	10		
	5,5	5,5	3,4	3,5	4,6	5,7	5,5	5,2		5,1	5,8	4,1	3,4	3,3	4,2	5	5,3		5,3	4,6
Урицкое	3	11	5	7	15	44	10	5	8	15	14	7	6	8	13	17	20	6		
	4	4	3,1	3,5	3,9	6,8	4,4	3,6		4	4	3,7	3,3	3,6	4,2	4,1	4,2		5,6	3,9
Целиноград	2	9	5	10	16	37	17	4	4	11	21	9	9	7	14	15	14	6		
	5,4	7	4	4	5,5	8,1	7,3	4,1		4,8	5,1	4,5	4,2	5,1	5,1	5,1	4,9		6,1	4,6
Щербакты	4	9	12	11	13	36	11	4	5	13	16	10	10	7	15	12	17	8		
	2,9	3,1	4,1	3,6	4,3	5,6	5	4		4,3	4,1	3,8	3,9	3,5	4,1	4,9	4,2		4,7	4,1
Щучинск	4	14	9	18	15	21	11	8	39	14	13	9	7	8	10	19	20	32		
	3,8	3,8	4	3	4,5	5,4	4,4	4,3		4,5	4	3,8	3,8	4,7	4,9	4,6	4,8		3,4	3,3
Южно-Казахстанская область																				
Ленинское	63	5	1	2	14	7	2	6	12	65	5	1	2	8	4	4	11	10		
	2,9	2,6	1,3	3,6	3,7	3,6	3,6	2,4		2,9	2,9	1,9	2,4	3,3	3,2	2,5	3,2		2,8	2,7
Туркестан	10	20	22	12	6	7	12	11	19	13	35	12	3	3	3	12	19	19		
	1,8	2,8	3	2,4	3,2	3,6	3,5	2,6		2,7	4,4	5,1	2,1	2,9	3,1	4,4	3,7		1,8	2,6
Чимкент	4	7	30	26	7	10	8	8	24	8	22	24	14	3	5	8	16	10		
	1,7	1,9	2,6	2,9	4,8	4,2	2,6	1,9		3,6	6,5	3	2,8	3,2	3,5	3,4	3,2		2,2	3,6
Чулак-Курган	11	7	18	7	9	25	8	15	26	15	16	6	1	3	13	18	28	17		
	2,3	1,8	2,1	2,3	4,4	5,2	4,2	2,2		3	3,6	3,5	2,7	3,1	3,9	3,5	4,1		2,5	2,8
Грузинская ССР																				
Гори	1	2	33	5	1	1	44	13	53	1	3	41	4	1	0	44	6	27		
	0	2,1	6,6	6,7	0	0,7	6,8	7,5		1,1	4,3	6,6	1,4	0,6	0	7,7	5		2,9	4,6
Гудаури	26	27	15	7	7	7	5	6	20	11	18	20	15	17	11	4	4	29		
	3,2	2,8	2,6	1,8	1,6	3,4	3,7	1,7		2,9	2,2	2,7	2,4	2,6	2,3	2	1,9		2	1,8
Кутаиси	10	19	25	18	2	5	14	7	—	8	4	10	4	2	9	54	9	—		
	—	—	—	—	—	—	—	—		—	—	—	—	—	—	—	—		—	—
Махарадзе	5	17	32	5	3	28	9	1	—	3	3	8	2	3	51	27	3	—		
	0,9	2,9	2	0,5	0,9	4,6	1,8	0,3		0,4	1,4	1,3	0,4	0,6	2,8	2,3	1		1,6	1,1

Продолжение табл. 5

Наименование пунктов	Повторяемость ветра в % / Скорость ветра в *м/сек* по направлениям и повторяемость штилей в % — в январе									Средняя скорость ветра в *м/сек* за три месяца	
	С	СВ	В	ЮВ	Ю	ЮЗ	З	СЗ	штиль	самых холодных	самых жарких
1	2	3	4	5	6	7	8	9	10	20	21
Напареули	2	1	31	3	0	1	53	9	46	—	—
	—	—	—	—	—	—	—	—			
Поти	1	13	56	6	4	6	10	4	2	6,1	3,5
	2	4,3	6,7	2,7	5	7,2	8,4	5,2			
Тбилиси	28	2	3	19	8	3	5	32	16	2,9	3,4
	3,9	1,7	1,6	2,4	2,1	1,1	1,8	3,8			
Ханши	2	6	82	2	0	2	4	2	—	—	—
	—	—	—	—	—	—	—	—			
Чиатура	1	7	63	0	0	2	27	0	45	2,9	2,9
	1	4,3	3,1	0,3	0,4	3,7	3,7	0			
Абхазская АССР											
Сухуми	21	39	13	6	6	8	4	3	26	—	—
	—	—	—	—	—	—	—	—			
Аджарская АССР											
Батуми	10	11	13	15	15	23	8	5	61	—	—
	—	—	—	—	—	—	—	—			
Хуло	37	29	0	1	12	14	3	4	20	—	—
	—	—	—	—	—	—	—	—			
Азербайджанская ССР											
Агдам	2	10	11	15	3	17	37	5	—	—	—
	—	—	—	—	—	—	—	—			
Баку	33	7	4	4	14	16	4	18	12	5,9	6,4
	7,8	4,6	2,2	4	4,6	5	4,3	4,9			
Евлах	5	2	10	15	4	3	16	45	35	—	—
	—	—	—	—	—	—	—	—			
Закаталы	8	35	14	8	12	10	10	3	24	—	—
	—	—	—	—	—	—	—	—			
Кази-Магомед	2	26	18	4	7	10	24	9	27	—	—
	—	—	—	—	—	—	—	—			
Карадонлы	6	3	5	27	2	18	19	20	15	—	—
	—	—	—	—	—	—	—	—			
Куба	11	12	10	8	2	15	30	12	12	—	—
	—	—	—	—	—	—	—	—			

Наименование пунктов	Повторяемость ветра в % / Скорость ветра в *м/сек* по направлениям и повторяемость штилей в % — в июле								
	С	СВ	В	ЮВ	Ю	ЮЗ	З	СЗ	штиль
1	11	12	13	14	15	16	17	18	19
Напареули	3	1	26	6	4	4	47	9	49
	—	—	—	—	—	—	—	—	
Поти	2	4	13	6	15	29	23	8	11
	1,3	2,7	2,6	2,8	4,9	4	3,2	3,5	
Тбилиси	34	4	4	17	9	3	3	26	9
	4,2	2,1	2,2	2,9	2,8	2,1	2,1	4,2	
Ханши	10	6	31	1	0	0	39	13	—
	—	—	—	—	—	—	—	—	
Чиатура	1	5	25	0	1	6	62	0	38
	1,6	5,5	3,9	1,3	0	2,2	3,8	0	
Абхазская АССР									
Сухуми	10	19	8	7	13	21	18	4	36
	—	—	—	—	—	—	—	—	
Аджарская АССР									
Батуми	6	5	6	5	8	30	27	13	49
	—	—	—	—	—	—	—	—	
Хуло	15	11	0	3	44	23	2	2	25
	—	—	—	—	—	—	—	—	
Азербайджанская ССР									
Агдам	3	9	21	26	4	15	18	4	—
	—	—	—	—	—	—	—	—	
Баку	55	4	2	6	15	3	1	14	9
	9	6,5	2,8	4	4,5	3,4	1,5	5,1	
Евлах	5	3	21	43	6	2	6	14	14
	—	—	—	—	—	—	—	—	
Закаталы	19	37	10	3	12	7	8	4	14
	—	—	—	—	—	—	—	—	
Кази-Магомед	1	22	26	9	13	10	13	6	14
	—	—	—	—	—	—	—	—	
Карадонлы	8	9	21	46	3	2	4	7	11
	—	—	—	—	—	—	—	—	
Куба	8	13	15	5	1	22	29	7	13
	—	—	—	—	—	—	—	—	

Продолжение табл. 5

Наименование пунктов	Повторяемость ветра в % / Скорость ветра в м/сек по направлениям и повторяемость штилей в %																		Средняя скорость ветра в м/сек за три месяца	
	в январе									в июле										
	С	СВ	В	ЮВ	Ю	ЮЗ	З	СЗ	штиль	С	СВ	В	ЮВ	Ю	ЮЗ	З	СЗ	штиль	самых холодных	самых жарких
1	2	3	4	5	6	7	8	9	10	11	12	13	14	15	16	17	18	19	20	21
Ленкорань	20	10	4	5	8	5	11	37	8	4	8	14	25	22	9	8	10	13		
	4,2	5,8	4,3	3	3	2,7	3	3,7		5,2	4,8	4,9	3,6	4,6	2,3	2,3	3		3,6	3,5
Нуха	18	0	0	1	16	4	19	42	22	13	3	3	12	24	10	15	20	26		
	—	—	—	—	—	—	—	—		—	—	—	—	—	—	—	—		—	—
Сальяны	11	23	13	5	3	6	16	23	9	4	12	28	29	11	3	6	7	9		
	2,5	5,4	3,8	2,4	1,6	2,3	2,6	2,9		2,4	4,6	3,8	2,6	2,8	2,1	2,1	2,8		3	3
Шемаха	7	3	5	3	3	12	58	9	—	18	11	11	4	11	17	19	9	—		
	—	—	—	—	—	—	—	—		—	—	—	—	—	—	—	—		—	—
Нагорно-Карабахская автономная область																				
Степанакерт	35	3	2	2	32	10	10	6	—	23	8	11	10	35	4	1	5	—		
	—	—	—	—	—	—	—	—		—	—	—	—	—	—	—	—		—	—
Нахичеванская АССР																				
Нахичевань	22	20	14	4	3	7	14	16	43	3	10	39	29	5	6	4	4	29		
	2	2,4	3,1	3,3	2,3	2,5	2,2	2,1		1,8	3	4,9	5,2	2,9	2,1	2,8	2,8		1,6	3,5
Литовская ССР																				
Вильнюс	7	12	5	14	28	18	9	7	6	13	10	3	9	17	15	16	17	15		
	3,8	3,6	3,4	4,2	4,7	4,6	4,6	3,9		4,2	3,1	2,5	3,4	3,4	3,6	3,9	3,9		—	—
Каунас	3	6	11	19	25	16	16	4	6	8	11	9	8	10	18	27	9	11		
	3,8	4	4,6	5,4	5	5	5,1	3,1		2	2,4	2,4	3,4	3,1	3,5	3,6	2,2		4,3	2,5
Клайпеда	10	9	8	11	14	15	23	10	3	13	8	7	6	6	18	25	17	4		
	—	—	—	—	—	—	—	—		—	—	—	—	—	—	—	—		—	—
Молдавская ССР																				
Гриноуцы	18	9	9	14	12	8	8	22	14	20	11	7	8	7	6	11	30	15		
	—	—	—	—	—	—	—	—		—	—	—	—	—	—	—	—		4,5	3,1
Кишинев	20	8	6	12	11	9	7	27	15	21	6	3	6	10	8	10	36	13		
	5,4	4	3,3	3,1	4	4,6	4,2	7		3,6	3,1	2,6	2,5	4	3,3	3,6	4		4,1	3
Латвийская ССР																				
Вентспилс	6	8	10	19	15	20	14	8	2	19	8	8	5	7	23	18	12	4		
	—	—	—	—	—	—	—	—		—	—	—	—	—	—	—	—		7,7	6,3
Гулбене	4	6	7	16	24	24	8	11	3	9	6	8	13	14	18	15	17	5		
	—	—	—	—	—	—	—	—		—	—	—	—	—	—	—	—		3,8	2,9
Даугавпилс	6	6	7	19	21	19	13	9	6	13	9	8	10	10	16	18	16	9		
	—	—	—	—	—	—	—	—		—	—	—	—	—	—	—	—		4,5	3,6

Продолжение табл. 5

Наименование пунктов	Повторяемость ветра в % / Скорость ветра в м/сек по направлениям и повторяемость штилей в %																		Средняя скорость ветра в м/сек за три месяца	
	в январе									в июле										
	С	СВ	В	ЮВ	Ю	ЮЗ	З	СЗ	штиль	С	СВ	В	ЮВ	Ю	ЮЗ	З	СЗ	штиль	самых холодных	самых жарких
1	2	3	4	5	6	7	8	9	10	11	12	13	14	15	16	17	18	19	20	21
Лиепая	6 / —	6 / —	11 / —	19 / —	17 / —	15 / —	15 / —	11 / —	2	18 / —	5 / —	6 / —	6 / —	7 / —	21 / —	20 / —	17 / —	2	6,9	5,9
Рига	6 / 5,1	6 / 3,3	9 / 3,4	28 / 4,3	26 / 5	12 / 4,6	9 / 4,3	4 / 5,3	2	20 / 3,5	8 / 3,7	5 / 2,7	12 / 3,3	12 / 3,9	12 / 4,1	14 / 4,2	17 / 4,2	4	4,6	4
Киргизская ССР																				
Пржевальск	2 / 0,9	9 / 5,5	6 / 7,1	7 / 1,7	52 / 1,8	21 / 1,9	3 / 1,4	0 / 0,1	20	9 / 1,7	15 / 3,1	6 / 2,2	5 / 2,5	18 / 1,9	27 / 1,6	10 / 2,2	10 / 2,1	26	1,9	1,8
Фрунзе	2 / 1,3	3 / 1,9	17 / 2,8	22 / 2,8	24 / 2,7	10 / 2,5	19 / 3	3 / 1,5	23	9 / 1,9	5 / 1,8	11 / 3,1	10 / 2,5	24 / 3	12 / 2,8	19 / 3,4	10 / 2,5	23	—	—
Ошская область																				
Сары-Таш	37 / 2,2	21 / 2	12 / 3,5	5 / 2,3	6 / 2,2	7 / 3,8	4 / 4,6	8 / 4,2	27	37 / 4,6	16 / 4,1	7 / 2,3	3 / 2,3	4 / 2,4	10 / 4,1	7 / 4,7	16 / 4,2	29	2,3	3,1
Тянь-Шаньская область																				
Нарын	1 / 0,6	1 / 0,8	45 / 1,9	13 / 1,9	3 / 1,2	3 / 2,3	33 / 2,3	1 / 1,2	9	0 / 0,8	1 / 0,3	45 / 3,2	9 / 2,7	5 / 4,4	5 / 2,5	32 / 2,9	3 / 5,4	9	—	—
Таджикская ССР																				
г. Душанбе																				
Душанбе	23 / 1,8	37 / 1,7	15 / 2	4 / 1,6	3 / 1,2	6 / 2,1	8 / 4	4 / 1,5	27	24 / 2	26 / 1,8	7 / 2,2	7 / 1,7	9 / 1,6	9 / 1,7	13 / 2,2	5 / 2,1	22	1,5	1,5
Горно-Бадахшанская автономная область																				
Мургаб	21 / 1,3	17 / 1,3	1 / 0,5	4 / 1,5	10 / 3,1	16 / 3,9	10 / 2,4	21 / 1,7	58	8 / 3	23 / 2,9	10 / 2,3	10 / 2,4	15 / 3,9	20 / 4,1	7 / 3,5	7 / 3	27	1,4	2,7
Ленинабадская область																				
Ленинабад	3 / 0,9	36 / 3,2	32 / 3	2 / 1,7	1 / 1,4	17 / 3,7	8 / 3,1	1 / 1,8	40	1 / 0,7	7 / 1,5	15 / 1,7	5 / 1,1	9 / 1,5	31 / 3	26 / 2,7	6 / 1,8	55	—	—
Армянская ССР																				
Ереван	23 / —	13 / —	3 / —	6 / —	18 / —	24 / —	9 / —	4 / —	41	23 / —	23 / —	2 / —	7 / —	14 / —	16 / —	11 / —	4 / —	20	1	2,5
Иджеван	48 / —	1 / —	1 / —	4 / —	38 / —	8 / —	4 / —	1 / —	56	50 / —	5 / —	0 / —	2 / —	24 / —	11 / —	7 / —	1 / —	56	—	—
Кировакан	2 / —	1 / —	7 / —	13 / —	25 / —	14 / —	18 / —	20 / —	—	2 / —	15 / —	22 / —	20 / —	31 / —	7 / —	2 / —	1 / —	—	—	—

Продолжение табл. 5

Наименование пунктов	Повторяемость ветра в % / Скорость ветра в м/сек по направлениям и повторяемость штилей в %																		Средняя скорость ветра в м/сек за три месяца	
	в январе									в июле									самых холодных	самых жарких
	С	СВ	В	ЮВ	Ю	ЮЗ	З	СЗ	штиль	С	СВ	В	ЮВ	Ю	ЮЗ	З	СЗ	штиль		
1	2	3	4	5	6	7	8	9	10	11	12	13	14	15	16	17	18	19	20	21
Ленинакан . . .	12	0	0	0	0	8	36	44	76	32	32	5	0	1	2	6	22	29		
	—	—	—	—	—	—	—	—		—	—	—	—	—	—	—	—		0,8	3,3
Севан	7	2	0	0	0	4	74	13	13	28	34	21	9	1	1	4	2	15		
	—	—	—	—	—	—	—	—		—	—	—	—	—	—	—	—		4,3	3,4
Сисиан	6	3	16	1	3	5	26	40	58	3	5	67	23	0	0	1	1	43		
	—	—	—	—	—	—	—	—		—	—	—	—	—	—	—	—		2,8	3,7
Яных	5	2	3	34	53	2	1	0	25	64	15	2	4	11	2	1	1	25		
	—	—	—	—	—	—	—	—		—	—	—	—	—	—	—	—		—	—
Туркменская ССР																				
Ашхабад	19	10	30	22	5	2	3	9	28	39	7	11	9	7	5	7	15	13		
	1,9	2,4	2,8	2,2	1,6	1,6	2,9	3.2		3	3,7	3,5	2,2	0,8	1,5	3,7	3,6		1,9	2,4
Красноводск . .	8	15	27	12	5	5	10	18	31	7	8	13	7	4	6	25	30	20		
	7,4	6	3,7	3,3	2,1	1,6	2,9	5		7,5	6,2	4,3	3,5	2,4	3,2	4,4	5,7		3,2	4,5
Кызыл-Арват . .	3	12	58	6	3	3	7	3	—	5	10	25	3	13	20	16	8	—		
	1,7	2,8	4	3,3	3,5	4,9	4,1	2,5		2,2	2,8	3,7	3,6	4,7	6,4	4	3,2		3,1	2,8
Марыйская область																				
Мары (по Байрам-Али) . . .	11	11	20	15	13	8	11	11	9	42	22	4	1	1	2	6	22	9		
	2,7	2,3	3,4	3,7	3,8	3,3	3,3	3,5		2,7	2,8	1,7	0,2	0,6	0,6	2,9	3,2		3,1	2,8
Ташаузская область																				
Зеагли	12	30	27	12	2	2	7	3	2	21	37	12	4	2	2	9	13	1		
	4,2	4,6	5	4,6	3	3	5,6	4,1		5,1	5,5	4,9	3,4	3,2	4	6	4,9		4,8	5,5
Чарджоуская область																				
Керки	8	7	7	33	12	9	8	16	23	17	3	1	2	1	7	16	53	26		
	2,7	1,6	2,1	4,3	3,7	3	2,9	2,8		2,5	1,4	0,5	0,9	0,5	1,1	1,9	3,2		3,2	2,4
Чарджоу	14	8	10	17	13	9	10	19	9	44	6	0	0	0	2	13	35	6		
	3,4	2,3	2,8	3,2	3,4	3,7	3,1	3,1		3,5	2,2	0,5	0	0	1,4	3	3,3		—	—
Эстонская ССР																				
Вилсанди	8	8	11	15	16	17	13	12	1	20	7	4	7	13	22	10	17	3		
	—	—	—	—	—	—	—	—		—	—	—	—	—	—	—	—		7,2	5,6
Кыпу	8	10	4	15	15	25	9	14	5	18	10	2	6	11	26	7	20	9		
	7,3	5,1	4,4	5,6	6,7	7,2	5,9	6,6		6,1	5,1	4,1	4,8	6,1	6,4	5,3	6,2		6,2	5,6

Продолжение табл. 5

Наименование пунктов	Повторяемость ветра в % / Скорость ветра в *м сек* по направлениям и повторяемость штилей в % — в январе									в июле									Средняя скорость ветра в *м сек* за три месяца	
	С	СВ	В	ЮВ	Ю	ЮЗ	З	СЗ	штиль	С	СВ	В	ЮВ	Ю	ЮЗ	З	СЗ	штиль	самых холодных	самых жарких
1	2	3	4	5	6	7	8	9	10	11	12	13	14	15	16	17	18	19	20	21
Нарва	4 / 4,1	7 / 3,2	10 / 3,7	21 / 4,6	18 / 4,6	20 / 4,5	10 / 5	10 / 4,2	3	13 / 3,4	8 / 3,4	9 / 3	12 / 3,6	8 / 3,5	14 / 3,4	16 / 4,1	20 / 4	3	5,6	4,7
Пярну	6 / 6,3	8 / 5,2	10 / 4,2	14 / 4,9	20 / 6,6	24 / 7,4	9 / 6	9 / 6,6	4	11 / 5,2	10 / 4,7	9 / 3,9	6 / 3,6	9 / 5,5	29 / 6,9	11 / 5,8	12 / 5,3	6	6,1	5,4
Сырве	6 / —	8 / —	9 / —	15 / —	18 / —	22 / —	14 / —	8 / —	4	13 / —	10 / —	11 / —	5 / —	5 / —	25 / —	18 / —	13 / —	6	—	—
Таллин	5 / 5,8	7 / 6	9 / 5,6	20 / 6,1	22 / 6,8	20 / 6,7	9 / 5	8 / 6	2	8 / 3,1	15 / 4,9	8 / 3,9	10 / 4,4	10 / 4,9	15 / 4,8	16 / 4,2	18 / 3,9	2	6,4	4,6
Тарту	4 / 3,4	5 / 3,4	9 / 3,6	19 / 3,9	22 / 4,2	20 / 4,4	14 / 4,2	7 / 3,9	1	7 / 2,4	10 / 2,6	11 / 2,6	11 / 2,5	9 / 2,8	17 / 3,2	23 / 3,2	12 / 2,9	1	4	3,1
Таккуна	8 / —	5 / —	6 / —	22 / —	24 / —	17 / —	8 / —	10 / —	1	10 / —	13 / —	8 / —	5 / —	8 / —	25 / —	12 / —	19 / —	2	4,8	4,1

Таблица 6

ПОВТОРЯЕМОСТЬ РАЗЛИЧНЫХ СКОРОСТЕЙ ВЕТРА

Наименование пунктов	Градации скоростей ветра в *м/сек*	Повторяемость ветра по направлениям в %																	
		в январе									в июле								
		С	СВ	В	ЮВ	Ю	ЮЗ	З	СЗ	сумма	С	СВ	В	ЮВ	Ю	ЮЗ	З	СЗ	сумма
1	2	3	4	5	6	7	8	9	10	11	12	13	14	15	16	17	18	19	20
РСФСР																			
Архангельск . .	0—1	1,7	1,6	2,8	2,9	2	1,7	1,2	0,9	14,8	2,8	3,1	2,5	2,8	2,1	1,9	1,6	2	18,8
	2—5	2,3	3,9	8,5	15,2	11,8	10,2	4,9	3,7	60,5	8,4	9,9	10.7	8,7	5,3	5,2	6,7	10,5	65,4
	6—10	0,3	0,5	1,5	4,5	4,1	4,9	4,1	1,7	21,6	2,1	1	0,9	0,8	0,8	1,9	2,6	4,6	14,7
	11—15	0	—	0,1	0,1	0,6	0,6	0,9	0,3	2,6	0,1	0,1	—	—	—	0,1	0,2	0,4	0,9
	Выше 15	—	—	—	0,7	0,1	0,1	0,2	0,1	0,5	—	—	—	—	—	0	0,1	0,1	0,2
Барнаул	0—1	2,8	7,2	2,5	5	6	8	7,4	2,3	41,2	3,4	5,4	3,7	3,7	3,8	5,2	5,2	3	33,4
	2—5	1,6	6	1,1	2,8	6,8	12,9	6,2	1,4	38,8	6,6	10,6	4,3	6,9	6,6	8	6,1	6	55,1
	6—10	0,2	0,4	0,2	0,2	1,4	9,8	2,2	0	14,4	0,8	1,2	0,2	1	1,7	2,5	1,7	1.2	10,3
	11—15	—	—	0	—	0,3	3	0,2	—	3,5	—	—	—	0	0	0,6	0,2	0	0,8
	Выше 15	—	—	—	—	0	2,1	0	—	2,1	—	—	—	—	0,2	0,2	0	—	0,4
Березово (Тюменская область)	0—1	4,6	1,5	1,2	2	7,2	7,6	3,4	2,8	30,3	3,7	3,2	3,4	3,5	3,5	2,5	2,2	3,1	25,1
	2—5	7,1	1,7	1,6	3,6	13,4	11,4	7,7	5,5	52	11,4	8,7	6	6,8	6,2	3,4	3,4	6,6	52,5
	6—10	2,5	0,5	0,4	1	5,2	2,4	2,1	1,2	15,3	5,3	4	2,3	2,3	1,7	0,7	0,8	1,9	19
	11—15	0,3	—	—	—	0,7	0,2	0,4	0,1	1,7	0,7	0,6	0,1	0,1	—	0,2	0,4	0,2	2,3
	Выше 15	0,1	—	—	—	0,1	0,3	—	0,2	0,7	0,6	0,2	0,1	—	—	—	—	0,2	1,1
Биробиджан . .	0—1	1,1	2,4	2,5	0,9	0,2	4,4	13,4	0,9	25,8	2	5	7,9	6,9	3,8	5,7	6,6	0,9	38,8
	2—5	0,7	2,1	1,2	0,4	0,7	12,5	28,5	1,3	47,4	2,2	9,8	9,8	8,4	2,9	7,4	10,3	1,6	52,4
	6—10	0,2	0,5	0,5	—	0,2	4,5	17,5	1,5	24,9	0,2	2,5	2,5	0,7	0,1	1	1,4	—	8,4
	11—15	—	—	—	—	0,1	0,2	1,3	0,1	1,7	—	0,1	0,1	—	—	0,2	—	—	0,4
	Выше 15	—	—	—	—	—	—	0,2	—	0,2	—	—	—	—	—	—	—	—	—
Бисер (Пермская область) . . .	0—1	3,4	6,6	1,7	0,5	2,6	13,3	5,8	2,4	36,3	4,4	6,4	4,1	2,9	3,5	5,5	5,2	4,3	36,3
	2—5	1,9	8,3	2	0,5	2,8	21,1	8,4	1,9	46,9	4,6	10,4	6,8	2,7	3,8	10,5	9,3	7,4	55,5
	6—10	*0,5*	*3,2*	*0,5*	*0,03*	*0,7*	*7,4*	*2,2*	*0,2*	*14,73*	*0,4*	*2,5*	*0,7*	*0,2*	*0,4*	*1,4*	*1.3*	*0,9*	*7,8*
	11—15	0,2	0,3	0,03	—	0,2	0,5	0,2	—	1,43	0,07	0,2	—	—	—	0,03	—	—	0,3
	Выше 15	0,1	0,2	—	—	0,03	0,3	0,03	—	0,66	—	—	—	—	—	—	0,07	—	0,07
Благовещенск .	0—1	7,4	5,8	1,1	1	3,1	6,4	7	15,1	46,9	4,7	4,5	3	3	6	3,8	4	4,6	33,6
	2—5	6,4	2,9	0,4	0,2	1,7	3,2	5,3	17,3	37,4	6,3	7,8	5,7	6,2	10,5	3,9	2,4	5,7	48,5
	6—10	4,9	0,1	—	0	0,6	0,3	0,3	6,8	13	2,2	2,1	1,8	1,8	3,7	1,9	0,8	1,6	15,9
	11—15	1,5	—	—	—	—	—	—	0,8	2,3	0,4	0	0,1	0,2	0,3	0,4	0,1	0,3	1,8
	Выше 15	0,4	—	—	—	—	—	—	—	0,4	—	0,1	0	—	—	0,1	—	—	0,2

Продолжение табл. 6

Наименование пунктов	Градации скоростей ветра в *м/сек*	Повторяемость ветра по направлениям в %																	
		в январе									в июле								
		С	СВ	В	ЮВ	Ю	ЮЗ	З	СЗ	сумма	С	СВ	В	ЮВ	Ю	ЮЗ	З	СЗ	сумма
1	2	3	4	5	6	7	8	9	10	11	12	13	14	15	16	17	18	19	20
Боровичи (Новгородская область)	0—1	1	2,1	4,3	4,6	3,2	3,1	4,2	2,8	25,3	2,2	3	5,8	5	2,9	4,5	5,8	4	33,2
	2—5	0,9	2.9	9,3	13,5	8	8,1	9,3	5,4	57,4	4,2	6	9,7	7,8	3,4	7,1	10,2	9,3	57,7
	6—10	0,3	0,7	2,6	4,2	1,2	2,6	3,2	1,9	16,7	1	1,2	1,1	1,1	0,4	1	1,2	2	9
	11—15	0	0,04	0,2	0	0	0,2	0	0,04	0,48	0	0	0	0,04	0	0	0	0,04	0,08
	Выше 15	0	0	0	0	0,04	0,04	0	0	0,08	0	0	0	0	0	0	0	0	0
Вологда	0—1	0,8	0,5	1,4	0,6	1,2	0,9	0,8	0,9	7,1	2,5	2,2	3	2	1,5	1,7	1,9	2,4	17,2
	2—5	2,5	3,5	8,5	7,2	6,5	8,1	4,9	4,5	45,7	7,1	6,8	8	6,3	3,6	6,4	8,4	8,8	55,4
	6—10	2,3	1,6	3,2	3,3	4,8	8,1	5,3	3,5	32,1	3,9	3,4	2	1,7	1,5	3	3,5	4,2	23,2
	11—15	0,3	0,2	0,4	0,7	1,4	1,7	1,8	0,5	7	0,3	0,5	0,1	0,2	0,2	0,3	0,8	0,5	2,9
	Выше 15	0,5	0,1	0,1	0,5	1,3	2,6	2	1	8,1	—	0,1	0,1	—	—	0,2	0,7	0,2	1,3
Воронеж	0—1	1,4	1,6	1	1,4	1	1,2	1,2	1,4	10,2	4,1	3	2,3	2,6	2,2	2,3	3,7	3,3	23,5
	2—5	6,9	7,8	6,7	7,6	6,1	6,7	6,9	5,4	54,1	11,2	10,7	6,1	4,2	3,1	5,2	8,2	9,7	58,4
	6—10	2,9	2,3	3,8	4,8	4,8	5,1	5	3,4	32,1	3,5	1,8	0,9	0,6	0,9	1,2	3,5	4	16,4
	11—15	0,2	0	0,2	0,7	0,5	0,7	0,4	0,5	3,2	0,3	0,1	0	0	0	0,2	0,5	0,3	1,4
	Выше 15	0	0	0,1	0	0,1	0,1	0,1	0	0,4	0	0	0	0	0	0	0,1	0,1	0,2
Горький	0—1	2,9	2,2	3,2	4,2	2,8	2	2	3,3	22,6	4,7	4,1	4,4	2,8	2,7	3,8	3,9	2,9	28,3
	2—5	3,6	2,2	6	8,8	7	7,7	6,6	5,9	47,8	6,7	7,1	8,1	3,9	3,3	6,4	6,8	8,9	51,2
	6—10	1	0,5	2,5	3,1	4,6	6,4	4,4	2,8	25,3	4	2,2	2,8	0,5	0,8	1,5	2,2	3,4	17,4
	11—15	0,1	0,1	0,2	0,6	0,8	0,7	0,3	0,2	3	0,5	0	0,2	0,1	0	0,1	0,1	0,7	1,7
	Выше 15	0,3	0	0	0,1	0,2	0,5	0,1	0,1	1,3	0,7	0,1	0,1	0	0	0,1	0,1	0,3	1,4
Гош (Амурская область)	0—1	3,3	9,3	25,4	6,2	2,5	11,1	13,7	4,1	75,6	8	7,6	8,9	10,2	7,3	5,8	3,8	2,6	54,2
	2—5	1,8	2,3	4,1	2,1	1	5,5	3,5	3,1	23,4	6,2	5,5	4,5	10,3	6,2	3,8	2,8	2,2	41,5
	6—10	0,3	0	—	0,1	0	—	0,2	0,2	0,8	0,4	0,2	0,1	1,3	1,4	0,2	0,4	0,3	4,3
	11—15	—	0,2	—	—	—	—	—	—	0,2	—	—	—	—	—	—	—	—	—
	Выше 15	—	—	—	—	—	—	—	—	—	—	—	—	—	—	—	—	—	—
Дербент	0—1	2,4	1	1,8	5,1	5,5	1,8	4,6	8,6	30,8	4,6	2,1	3,6	7,6	7,7	2	3,8	7	38,4
	2—5	3,4	0,6	1,8	8,6	6,8	0,6	7,6	21	50,4	9,1	3,5	4,7	11,3	3,8	0,4	2,9	14	49,7
	6—10	1,1	0,2	0,4	3,1	1,1	0,1	1,5	8,8	16,3	4	0,1	0,2	1,9	0,1	—	0,2	3,9	10,4
	11—15	0,1	—	0,1	0,5	0,1	—	0,1	0,8	1,7	0,2	—	—	0,1	—	0,1	0,1	0,4	0,9
	Выше 15	—	—	—	0,1	—	—	—	0,6	0,7	0,4	—	—	—	—	—	—	0,4	0,8
Киров	0—1	0,9	0,4	1,8	1,9	1,5	1,5	1,2	1,1	10,3	2,5	1,8	1,8	1,5	0,9	1,7	2,1	3,2	15,5
	2—5	5,4	4,1	6,5	10	6,7	7,2	6,5	6,2	52,6	9,4	8,7	8,4	6,5	3,3	4,4	8,7	11,1	60,5
	6—10	1,6	1,8	2,4	6,4	6,5	6,2	6,4	2,2	33,5	3,8	3,6	1,7	1,1	0,9	1,9	4,1	5,8	22,9
	11—15	0,04	0,1	0,04	0,3	0,4	0,6	0,9	0,2	2,58	0,1	0	0	0	0,1	0,1	0,3	0,4	1
	Выше 15	0	0	0	0,1	0,2	0,2	0,3	0,2	1	0	0,04	0	0	0	0,01	0,04	0	0,12

Продолжение табл. 6

Наименование пунктов	Градации скоростей ветра в *м/сек*	Повторяемость ветра по направлениям в %																	
		в январе									в июле								
		С	СВ	В	ЮВ	Ю	ЮЗ	З	СЗ	сумма	С	СВ	В	ЮВ	Ю	ЮЗ	З	СЗ	сумма
1	2	3	4	5	6	7	8	9	10	11	12	13	14	15	16	17	18	19	20
Киселевск (Кемеровская область)	0—1	3,4	6,3	2,4	3,2	4,2	11,3	5	3	38,8	3	3,2	1,8	2,1	1,2	6,9	2,6	2,6	23,4
	2—5	0,4	0,5	0,4	4,4	9,4	13,9	2	2,4	33,4	6,8	6	4,1	6,2	8	15,8	5,9	10,4	63,2
	6—10	—	—	0	1,4	5,9	12,6	1	0,8	21,7	0,5	0,2	0,1	0,9	2,9	5,3	1,2	2	13,1
	11—15	—	—	—	0	0,6	2,6	0,2	—	3,4	—	—	—	—	0,1	0,2	0	—	0,3
	Выше 15	—	—	—	—	0,2	2,4	0,1	—	2,7	—	—	—	—	0	0	—	—	0
Кондома (Кемеровская область)	0—1	17,8	3	10,5	5,6	17,3	10	7	5,2	76,4	7,5	2,5	5	6,4	14,6	8	10,7	7,3	62
	2—5	0,9	0,1	0,6	3	4,1	5,8	2	1,4	17,9	5,4	1,7	1,6	3,1	6,4	6,2	4,6	5	34
	6—10	—	0,1	0,1	0,3	0,9	2,5	1,2	0,1	5,2	0,5	0,2	—	0,3	1	0,9	0,5	0,3	3,7
	11—15	—	0	—	—	—	0,2	0,1	—	0,3	0	—	—	—	0,1	0,2	—	—	0,3
	Выше 15	—	—	—	—	—	—	0,2	0	0,2	—	—	—	—	—	0	—	—	0
Краснодар . . .	0—1	3,4	7,4	7,7	5,1	2,3	3,9	2,6	2,4	34,8	3,9	6,4	2,6	2,8	5,4	9,8	8	6,4	45,3
	2—5	3,3	12,2	11,9	5,3	1,3	4,7	6,5	4,6	49,8	3,9	9	4,5	2,1	3,8	12,5	6,6	5,6	48
	6—10	0,4	3,4	5,3	0,5	0,3	2,1	1,2	0,3	13,5	—	0,8	1	0,3	0,4	3,1	0,3	0,4	6,3
	11—15	—	0,3	0,4	—	—	0,4	0,1	—	1,2	—	—	—	—	—	0,4	—	—	0,4
	Выше 15	—	0,2	0,4	—	—	0,1	—	—	0,7	—	—	—	—	—	—	—	—	—
Купино (Новосибирская область)	0—1	2,2	2,4	1,9	2,1	2,6	2,7	2,2	2	18,1	4,8	4,6	2	2	2	2,4	3,6	4	25,4
	2—5	2,9	3,8	3,8	5,7	7,8	8,5	4,6	2	39,1	8,9	9,2	6	4,8	5	5,9	7,5	8,1	55,4
	6—10	0,6	2,2	1,8	3,2	7,8	10,6	3,2	0,6	30	2,1	2,7	1,6	1,6	2	2,6	2,4	1,5	16,5
	11—15	0	0,2	0,4	0,6	2,2	4,1	0,7	0,2	8,4	0,2	0,2	0,2	0,2	0,2	0,5	0,4	0,3	2,2
	Выше 15	0	0	0,1	0,2	1	2,8	0,3	0	4,4	0	0	—	0,2	0,1	0,2	0	—	0,5
Курск	0—1	1,8	2,6	1,6	1,8	1,2	1,1	1,8	1,4	13,3	4	4,1	2,3	2,3	2,1	3,1	4,4	4,3	26,6
	2—5	4,3	7,1	7,5	9,6	6,1	8,9	9	6,6	59,1	9,7	8,8	6,1	5,5	3,6	5,2	10	12,4	61,3
	6—10	1	2,9	3,4	3,7	1,9	4,5	3,5	2,5	23,4	1	1,3	1	0,5	0,5	1,2	2,8	3	11,3
	11—15	0,05	0,4	0,6	0,9	0,3	0,7	0,4	0,5	3,85	0	0	0,2	0,1	0	0,05	0,2	0,2	0,75
	Выше 15	0	0,1	0,1	0,1	0	0	0,1	0	0,4	0	0	0	0	0	0	0,05	0,05	0,1
Ленинград . . .	0—1	0,3	0,3	0,4	0,4	0,5	0,8	1,5	1,2	5,4	0,7	1	0,8	0,5	0,7	0,7	0,9	1,7	7
	2—5	2	4,4	5,9	9,7	9,7	8,8	9,9	8,6	59	5,5	12,6	9,1	6,5	5,7	6,9	15,7	12,1	74,1
	6—10	0,9	1,6	2,4	7,5	6,9	5,5	6,4	3,2	34,4	1,2	2,7	1,7	1,7	1,5	2,2	4,8	3	18,8
	11—15	0,02	0,05	0,02	0,02	0,3	0,2	0,3	0,1	1,19	0,02	0	0	0	0	0,02	0,05	0	0,09
	Выше 15	0	0	0	0	0	0	0	0	0	0	0	0	0	0	0	0	0	0

Продолжение табл. 6

Наименование пунктов	Градации скоростей ветра в *м/сек*	Повторяемость ветра по направлениям в %																	
		в январе									в июле								
		С	СВ	В	ЮВ	Ю	ЮЗ	З	СЗ	сумма	С	СВ	В	ЮВ	Ю	ЮЗ	З	СЗ	сумма
1	2	3	4	5	6	7	8	9	10	11	12	13	14	15	16	17	18	19	20
Мариинск . . .	0—1	1,4	5,6	5	2,4	7,3	15,3	5,2	2,4	44,6	3,4	4,9	6,8	4,8	8,4	11	6	5,5	50,8
	2—5	0,8	3,2	2,9	0,8	4,2	15,5	4,5	1,3	33,2	3	4,8	5,4	2,3	5,5	11,4	6,4	5	43,8
	6—10	—	0,4	0,2	0,2	3,2	11,7	1,8	0,2	17,7	0,2	0,3	0,6	0,2	0,8	2	0,9	0,3	5,3
	11—15	—	—	—	0,1	0,7	2,3	0,1	—	3,2	—	—	—	—	0	—	0	—	0
	Выше 15	—	—	—	0,1	0,2	0,9	0,1	—	1,3	—	—	—	—	—	0,1	—	—	0,1
Махачкала . . .	0—1	0,9	0,8	0,8	2,1	0,9	0,1	1,2	4,8	11,6	1,4	0,8	0,9	3,5	0,9	0,7	2,6	3,9	14,7
	2—5	2	1,1	2,1	7,4	1,4	0,9	10,6	15	40,5	2,9	4,3	7,5	12	2,9	0,9	8	9,2	47,7
	6—10	0,3	0,2	0,7	10	1,5	0,3	7,5	10,6	31,1	0,8	1,1	4,1	10,9	1,5	0,1	4,3	6,8	29,6
	11—15	—	0,1	0,1	4	0,7	—	1	3	8,9	—	—	0,2	2,4	0,2	—	0,8	1,6	5,2
	Выше 15	—	—	0,1	3,5	0,4	0,1	1,1	2,7	7,9	—	0,1	0,1	1,5	0,1	—	0,4	0,6	2,8
Москва	0—1	2,3	1,8	2	4,7	4	4,4	3,1	2,5	24,8	6,3	4,1	3,5	2,7	1,4	3	4,3	5,6	30,9
	2—3	5,1	4	4,8	7,9	8,3	11,4	7,4	6,9	55,8	9	5,6	5,7	5,6	4,7	6 5	10	10,2	57,3
	6—10	1,1	0,3	1,3	3,1	4	2,6	1,9	2,5	16,8	2,7	1,1	0,9	0,9	0,7	0,5	1,4	3,1	11,3
	11—15	0,1	0	0,1	0,3	0,6	0,2	0,1	0,3	1,7	0,1	0	0,1	0	0	0	0	0,2	0,4
	Выше 15	0,1	0	0	0,3	0,2	0,2	0,1	0	0,9	0,1	0	0	0	0	0	0	0	0,1
Нарьян-Мар . .	0—1	1,4	3,7	1,2	1,9	4,9	4,6	0,3	1,1	19,1	2,1	3,7	2	1,1	1,9	1	0,5	1,8	14,1
	2—5	2,7	5,9	1,6	2,6	7,3	9,8	2,4	2,1	34,4	6	10,3	4	2,7	3,5	4	2,9	5,9	39,3
	6—10	2,1	3	0,7	2,9	7,4	9,2	3	1,9	30,2	7,2	9,7	2,6	1,3	2,1	2,5	3,2	6,8	35,4
	11—15	0,3	0,7	0,1	0,4	2	3,8	2,2	0,9	10,4	2,5	2,5	0,4	0,3	0,2	0,5	0,9	2,1	9,4
	Выше 15	0,3	0,1	0	0,2	0,9	2,2	1,6	0,6	5,9	0,5	0,5	0			0,2	0,2	0,4	1,8
Нерчинский Завод (Читинская область) .	0—1	2,8	27,7	26,3	1,1	0,7	4,8	8,1	14,4	85,9	5,9	11,8	13,9	7,6	6,1	7,2	6,8	6,3	65,6
	2—5	2	2	1,1	0	0,3	1,1	1,5	4	12	3,3	6,7	5,6	2,8	2,2	3,8	3,1	4,1	31,6
	6—10	0,7	0	0	0	0,1	0,1	0,1	0,8	1,8	0,5	0,3	0,2	0,3	0,3	0,2	0,2	0,8	2,8
	11—15	0,2	0	0	0	0	0,1	0	0	0,3	0	0	0	0	0	0	0	0	0
	Выше 15	0	0	0	0	0	0	0	0	0	0	0	0	0	0	0	0	0	0
Новосибирск . .	0—1	2,4	2,4	3,8	4,4	6	3,9	2	1,8	26,7	5,8	6,6	5,8	3,6	2,6	2,7	3,9	4,4	35,4
	2—5	1,9	3,6	5,7	7,5	10	9,6	3,6	1,2	43,1	8,4	9,5	7	5,9	5,1	6,4	5,6	6,4	54,3
	6—10	0,1	1	0,6	2	8,6	9,3	1,9	0,2	23,7	1,7	1,2	0,2	0,8	2	1,8	0,9	0,9	9,5
	11—15	—	0,1	—	0,4	1,4	2,4	0,3	—	4,6	0,1	—	0,1	—	0,1	0,2	0,2	—	0,7
	Выше 15	—	—	—	—	0,3	1,6	—	—	1,9	—	—	—	—	—	0,1	—	—	0,1
Новороссийск .	0—1	2,1	2,6	2,4	2	1,5	1,2	3,8	6,2	21,8	2,7	3,9	4,5	6,5	2,7	1,8	4,2	6	32,3
	2—5	2,8	4,6	1,7	4,6	2,8	2,2	2,9	6,6	28,2	3,9	6,8	3,4	12,6	6,8	2,5	1,6	4,8	42,4
	6—10	2,6	8,7	1	5,5	4,8	3,2	0,5	2,2	28,5	3	9,1	1,6	2,6	2,5	1,2	0,7	0,8	21,5
	11—15	0,8	5,3	0,5	1,8	2,6	1,1	0,1	0,1	12,3	0,2	2,1	0,4	0,2	0,1	0,1	—	—	3,1
	Выше 15	0,5	4,9	0,4	1,1	1,8	0,5	—	—	9,2	—	0,4	0,2	—	—	—	—	0,1	0,7

Продолжение табл. 6

Наименование пунктов	Градации скоростей ветра в *м/сек*	Повторяемость ветра по направлениям в %																	
		в январе									в июле								
		С	СВ	В	ЮВ	Ю	ЮЗ	З	СЗ	сумма	С	СВ	В	ЮВ	Ю	ЮЗ	З	СЗ	сумма
1	2	3	4	5	6	7	8	9	10	11	12	13	14	15	16	17	18	19	20
Петрозаводск	0—1	0,8	0,8	2,1	2,2	1,1	1,1	4,8	3,1	16	1,2	1,5	4,6	2,8	2,4	4	2,6	1,7	20,8
	2—5	2,3	3,4	5,7	9,3	6,4	6,4	12,5	6,3	52,3	5,1	5,9	13,4	6,4	4	8,9	8,1	5	56,8
	6—10	0,9	0,7	3	1,9	1,2	5,3	9,2	1,9	24,1	3,8	3,3	3,2	0,5	0,6	3,7	3,1	2	20,2
	11—15	0,3	0,1	1	0,7	0,1	1,6	2	0,3	6,1	0,8	0,3	0,1	0	0	0,3	0,1	0,1	1,7
	Выше 15	0,1	0,1	0,5	0	0	0,3	0,05	0	1,05	0,1	0,3	0	0	0,6	0	0,1	0	1,1
Петропавловск-Камчатский	0—1	0,3	—	0,1	0,1	0,2	0,1	0,3	0,7	2,8	1,5	2,1	3,5	5,7	2,3	0,9	0,8	3,7	20,5
	2—5	3,5	0,6	0,3	0,3	0,2	0,4	1,3	13,1	19,7	1,6	2,6	8,9	14,8	7,4	1	0,8	9	46,1
	6—10	6,1	3,5	1	0,8	0.2	0,3	1,3	31,8	45	0,7	1,9	4,6	5,5	1,5	0,1	1,2	11,7	27,2
	11—15	1,3	2,9	0,9	0,6	0,3	0	0,4	9,6	16	0,2	0,2	0,3	0,1	0,1	—	0,6	3,4	4,9
	Выше 15	0,6	3,3	1,9	1,6	0,2	—	1,1	7,8	16,5	0	0,3	0,3	0,1	—	—	0,1	0,8	1,3
Ростов-на-Дону	0—1	1,9	1,7	1,5	1,5	1,1	2,3	3,4	2,5	15,9	4,7	2,9	2,6	1,4	1,6	3,2	6	3,6	26
	2—5	2,3	4,1	7,7	5	2,8	5,3	6,5	2,7	36,4	7	7	8	3	2,4	6,6	12,4	6,9	53,3
	6—10	1,4	5,7	15	3,2	0,9	2,9	4	1,6	34,7	2	2,8	5,1	0,9	0,2	2	4,6	1,7	19,3
	11—15	0,2	1,2	5,6	0,8	—	0,5	0,8	0,1	9,2	0,1	0,1	0,6	0,1	—	0,1	0,2	0,1	1,3
	Выше 15	—	0,4	3	0,2	—	0,1	0,1	—	3,8	—	—	—	—	—	—	0,1	—	0,1
Рубцовск (Алтайский край)	0—1	4	6,2	1	1,4	4,6	3	0,8	1,4	22,4	3,9	4,5	2,2	2,1	3,3	3,1	3	3,2	25,3
	2—5	4,8	9,2	0,6	2	15,8	8,9	1,3	0,8	43,4	10,8	11,2	3	5	9,8	8,4	6,1	5,3	59,6
	6—10	0,4	1,2	—	2,2	18,5	5,5	0,2	0,1	28,1	3,1	3,1	0,1	0,6	2,3	2,8	1	0,7	13,7
	11—15	—	—	—	0,2	3	0,8	0	—	4	0,4	0,4	0	—	0,1	0,4	0	—	1,3
	Выше 15	—	—	—	—	1,2	0,9	—	0	2,1	—	—	—	—	0	0	0,1	—	0,1
Салехард . . .	0—1	2,9	6	2,9	3,1	8,8	6	1,2	0,8	31,7	1,9	2,9	2	1,6	3,5	2,9	2	1,4	18,2
	2—5	1,4	8,7	3,4	7,6	8,6	9,9	2,5	1,9	44	4,2	14,5	6,2	3,7	4,3	5,6	3,6	4,3	46,4
	6—10	0,7	3,6	0,5	0,9	2,3	4,6	2,6	1,6	16,8	3	8,9	1,9	0,9	1,3	2,1	2,5	5,4	26
	11—15	0,2	0,9	0,1	—	0,1	0,5	1,2	0,8	3,8	0,6	1,5	0,2	0,1	0,1	0,3	0,6	1,5	4,9
	Выше 15	0,1	1	—	—	—	0,6	0,9	1,1	3,7	0,2	1,8	0,1	—	—	0,1	0,5	1,8	4,5
Свердловск . .	0—1	1,4	1,4	1,1	2,1	1,6	1,6	1,9	0,9	12	2,5	1,4	1,2	1,4	1,3	2	1,8	1,7	13,3
	2—5	5,3	3,2	2,1	8,9	8,7	7,9	13,9	6,1	56,1	11,2	7,8	5,7	6,8	6,9	8,4	12,9	10,1	69,8
	6—10	0,4	0,4	0,2	2	1,7	6,2	15,5	2,9	29,3	2	1,1	0,5	1,3	1,1	2,8	4,9	2,7	16,4
	11—15	—	—	—	—	0,1	0,7	1,5	0,2	2,5	0,03	0,03	—	—	0,03	0,1	0,1	0,1	0,39
	Выше 15	—	—	—	—	—	—	0,1	—	0,1	—	—	—	—	—	0,03	0,03	—	0,06
Свирица (Ленинградская область)	0—1	2,8	4,1	4,3	4,4	4	2,4	1,3	1,7	25	3,1	2,6	3,1	3,4	3,8	4,3	3,6	4,8	28,7
	2—5	3,9	4,7	6,3	8,9	8,8	6,2	3,3	3,3	45,4	5,1	8,2	5,3	5,2	4,6	6,1	6,5	8,8	49,8
	6—10	1,5	0,8	1,6	5,8	7,8	5,8	1,6	2,3	27,2	1,8	3,9	1,7	1,1	1,2	3	2,9	4,1	19,7
	11—15	0,04	0,1	0	0,2	0,6	0,5	0	0,2	1,64	0,04	0,1	0	0	0,04	0,5	0,4	0,5	1,6
	Выше 15	0,04	0	0	0	0,4	0,3	0	0,4	1,14	0	0,04	0	0	0,04	0	0	0,1	0,2

Продолжение табл. 6

Наименование пунктов	Градации скоростей ветра в *м/сек*	Повторяемость ветра по направлениям в %																	
		в январе									в июле								
		С	СВ	В	ЮВ	Ю	ЮЗ	З	СЗ	сумма	С	СВ	В	ЮВ	Ю	ЮЗ	З	СЗ	сумма
1	2	3	4	5	6	7	8	9	10	11	12	13	14	15	16	17	18	19	20
Сочи	0—1	7,4	19,2	3,1	4,3	1,7	1,1	1,5	2,6	40,9	9,2	23,8	4,9	3,7	2,6	2,5	3,5	5,7	55,9
	2—5	5,5	13,8	7,2	9,8	2,9	1,1	2,1	3,8	46,2	2,8	7	2,3	5,4	4,3	4	7,6	6,5	39,9
	6—10	0,4	0,3	1,3	4	1,2	0,1	0,4	0,4	8,1	0,1	0,1	0,2	0,8	0,4	0,2	0,9	1,5	4,2
	11—15	0,2	0,1	0,2	0,4	0,3	0,1	—	0,1	1,3	—	—	—	0,1	—	—	—	—	0,1
	Выше 15	—	—	0,3	0,6	0,2	0,1	0,1	0,1	1,4	—	—	—	—	—	—	—	—	—
Средний Васюган (Томская область) . . .	0—1	2,1	3,8	5	3,6	6,1	7,9	5,8	1,7	36	4,6	6,5	3	3,5	6	5,5	5,3	4,4	38,8
	2—5	1,4	2,6	3,3	6,5	15,4	15,9	4,9	1,4	51,4	7,4	7,6	4,6	4,4	8	8,6	6,5	6,8	53,9
	6—10	0,2	0,2	0,4	0,9	4,4	4,2	1,2	0,2	11,7	1,4	1	0,4	0,5	0,9	1	0,6	1,3	7,1
	11—15	—	—	—	0	0,4	0,2	0	—	0,6	0,1	0	0,1	—	—	—	—	—	0,2
	Выше 15	—	—	—	—	0,3	0	0	—	0,3	—	—	—	—	—	—	—	—	—
Ставрополь . .	0—1	1,2	1,3	2,5	3,9	1,7	1,9	1,3	0,6	14,4	2	2,5	6,5	3,2	2,1	2,3	4,5	2	25,1
	2—5	1	2,3	12	14,3	4,5	6,7	5,6	2,2	48,6	2,4	4,9	13,3	5,4	2	6,2	12,9	6,3	53,4
	6—10	0,1	0,8	7,5	6,4	0,8	2,5	4,2	1,8	24,1	0,3	0,3	4,5	1,7	0,2	1,8	6,8	1,5	17,1
	11—15	—	—	1,9	1,7	0,3	0,5	2,6	0,3	7,3	—	—	0,3	0,2	—	0,7	1,7	—	2,9
	Выше 15	—	0,1	1,3	0,3	—	0,7	2,7	0,5	5,6	—	—	—	—	—	0,5	1	—	1,5
Сургут (Тюменская область)	0—1	1,5	1,8	0,9	0,7	1,7	1,1	1	0,5	9,2	1	1,8	1	2,7	2	1	0,2	1	10,7
	2—5	3,8	6,9	12,5	7,1	11,8	9	7,3	1,6	60	7,8	10,4	11,7	11	7,1	4,4	2,7	5,8	60,9
	6—10	0,8	1,7	1,9	2	7,7	7,4	2,5	0,6	24,6	4,4	2,9	1,7	2,4	3,3	4,5	3,6	3,?	26
	11—15	—	—	0,1	—	2,2	1,9	0,7	—	4,9	—	—	—	0,2	0,5	0,6	0,3	—	1,6
	Выше 15	—	—	—	—	0,3	0,6	0,4	—	1,3	—	—	—	0,2	0,2	0,2	0,2	—	0,8
Тобольск . . .	0—1	1,8	1,4	1,7	3,3	6,4	5,8	3,8	3,9	28,1	3	2,8	2	2,6	4,2	6,2	5,3	5,2	31,3
	2—5	3,2	1,9	3	9,3	11,2	9,6	6,1	5,3	49,6	6,5	5,4	4,1	7,9	6	6,7	7,6	9,2	53,4
	6—10	0,8	0,6	1,5	6,3	2,5	1,7	1,5	1,6	16,5	2	1,2	1,4	2,1	0,6	0,9	1,8	2,5	12,5
	11—15	0,1	0,2	0,6	1,6	0,4	0,2	0,3	0,1	3,5	0,2	0,2	0,3	0,5	—	0,2	0,4	0,3	2,1
	Выше 15	0,1	0,1	0,7	1,1	—	—	0,2	0,1	2,3	0,1	—	0,1	0,2	—	0,2	—	0,1	0,7
Томск	0—1	4,1	4,3	2,7	1,5	8,6	2,3	0,7	2,4	26,6	7,5	3,4	2,6	2,7	11,8	3,4	3,6	2,1	37,1
	2—5	4,1	5,6	3,3	2,8	19,3	5,4	0,9	1,5	42,9	7,9	7,8	3,4	5,4	13,4	3,7	3,2	3,9	48,7
	6—10	0,7	2,6	1	1,5	13	3,2	0,1	0,1	22,2	1,2	2,3	0,9	1,5	4,2	0,8	0,3	0,3	11,5
	11—15	—	0,3	0,2	0,3	4	0,3	0,1	—	5,2	0,2	0,3	0	0,2	1,5	0,2	—	—	2,4
	Выше 15	0,1	0,2	—	0	2,8	—	—	—	3,1	0,1	0	0,1	—	0,1	—	—	—	0,3
Троицко-Печорск (Коми АССР) . .	0—1	8,1	3,5	1,2	3,4	8,5	4,6	2,7	3,1	35,1	9,8	3,9	2,8	2,3	3,7	2,5	3,1	3,3	31,4
	2—5	5,9	3,1	2,3	7,7	14,5	9,8	3,6	3,6	50,5	14,1	6,2	5,2	5,5	6	4,7	5,3	9,6	56,6
	6—10	1	0,4	0,3	2,1	3,8	3,2	1,6	1	13,4	3,4	0,7	1	1,3	0,7	0,8	0,9	2,4	11,2
	10—15	0,1	—	—	0	0,2	0,3	0,1	0,2	0,9	0,3	0	0,1	0	—	0,1	0,1	0,1	0,7
	Выше 15	0	—	—	—	0	0,1	0	—	0,1	0,1	—	0	0	—	—	—	0	0,1

Продолжение табл. 6

Наименование пунктов	Градации скоростей ветра в *м/сек*	Повторяемость ветра по направлениям в %																	
		в январе									в июле								
		С	СВ	В	ЮВ	Ю	ЮЗ	З	СЗ	сумма	С	СВ	В	ЮВ	Ю	ЮЗ	З	СЗ	сумма
1	2	3	4	5	6	7	8	9	10	11	12	13	14	15	16	17	18	19	20
Тюмень	0—1	1,9	0,5	1	1,9	4,7	3,4	2,8	2,3	18,5	5,9	2,4	1,3	1,4	3	2,1	2,9	4,1	23,1
	2—5	4	2,1	2,3	3,9	14,9	15,8	11,2	6,8	61	14,2	5,8	4,1	4,7	6,6	8,5	7,2	12	63,1
	6—10	1,4	0,8	0,7	0,8	3,1	6,2	3,8	2,1	18;9	4,5	1,6	0,8	0,6	0,6	1,2	1,6	2,3	13,2
	11—15	0,2	—	—	0,1	0,3	0,5	0,1	—	1,2	0,2	—	—	—	—	0,1	0,2	0,1	0,6
	Выше 15	—	—	—	—	—	0,2	0,2	—	0,4	—	—	—	—	—	—	—	—	—
Урюпинск (Волгоградская область)	0—1	3,8	3,2	2,6	2,6	2,7	2,8	2,1	2,6	22,4	5,9	3,4	2,5	2,4	3,8	3,8	4,8	7,6	34,2
	2—5	4,6	4,4	5,2	11	6,5	6,1	4,7	6,6	49,1	7,4	4,2	3,3	3,8	4,6	6	8,5	11,5	49,3
	6—10	1,1	1,2	3,2	7,2	2,8	3,4	2,7	3,2	24,8	1,5	1,2	1,1	1,1	1,4	2,2	3	3,6	15,1
	11—15	0,1	0,1	0,6	0,9	0,2	0,3	0,1	0,2	2,5	0,2	0,1	0,2	—	—	0,2	0,1	0,2	1
	Выше 15	—	—	0,1	0,6	0,1	0,1	0,1	0,2	1,2	—	—	0,1	0,1	—	0,1	—	—	0,3
Усть-Хайрюзово (Камчатская область) . . .	0—1	1,9	4,1	1,7	7,8	3,2	0,4	—	0,7	19,8	4,7	1	1	3	2,3	2	1,2	3,4	18,6
	2—5	2,6	5,9	3,1	13,1	6,6	1,2	0,5	0,2	33,2	8,2	1,3	1,2	2,3	5,8	6,5	4,1	7,4	36,8
	6—10	5,4	10,5	3,6	3,2	5,6	3,2	1	0,4	32,9	10,2	1,2	0,5	0,7	6,5	11,8	4,4	4,1	39,4
	11—15	1,7	3,1	1	0,3	0,5	0,7	0,1	0,1	7,5	0,9	0,1	0,1	—	0,9	1,6	0,1	0,1	3,8
	Выше 15	1,8	2,8	0,9	0	0,3	0,4	0,2	0,2	6,6	0,3	—	0	—	0,4	0,7	—	—	1,4
Усть-Цильма (Коми АССР)	0—1	2,7	1,7	3,7	4	0,9	2,5	2,5	3,9	21,9	3,1	3,1	3,1	3,9	2,2	3,1	1,6	2,8	22,9
	2—5	2,8	2,8	11	10,1	3,5	6,7	7,7	7,6	52,2	13,4	8,9	8,4	7	2,6	5,2	4,6	8,6	58,7
	6—10	1,4	0,7	3,5	6,4	2,1	3,4	3,1	1,8	22,4	4,5	2,9	1,5	1,9	0,5	0,9	1,3	3,1	16,6
	11—15	0,2	0,1	0,3	0,3	0,1	0,6	0,8	0,2	2,6	0,2	0,2	—	0,1	0,2	0,2	—	0,5	1,4
	Выше 15	0,2	0,1	—	0,2	0,1	0,1	—	0,2	0,9	0,1	0,2	—	—	—	—	—	0,1	0,4
Хабаровск . . .	0—1	1	4,2	6,3	4,1	7,9	13,6	14,7	—	51,8	1	3,8	5,9	3,9	6,1	9,9	2,1	—	32,7
	2—5	0,5	4,3	1,6	0,4	0,9	7,5	9,4	0,5	25,1	0,2	11,8	9	4,1	4,2	11,4	4,9	0,3	45,9
	6—10	—	2,5	0,1	0,1	0,2	9	5,7	—	17,6	—	6,6	1,4	0,4	1,4	6	2,7	0,1	18,6
	11—15	—	0,3	—	—	—	2,9	1,7	—	4,9	—	0,7	—	—	—	1,3	0,4	—	2,4
	Выше 15	—	0,2	—	—	—	0,1	0,3	—	0,6	—	0,1	—	—	—	0,2	0,1	—	0,4
Чемал (Алтайский край) . .	0—1	2,2	4,2	12,2	5,2	3,3	0,9	6,2	1,6	35,8	3,6	7,2	10,1	6,6	7,1	3,1	7,1	4,6	49,4
	2—5	0,8	1,9	6,8	8,5	2,9	0,8	1,9	1,7	25,3	3,2	4,4	8,6	6,3	4,8	2,4	7,2	7,5	44,4
	6—10	0,2	0,9	8,2	16,5	4,9	0,2	0,3	0,2	31,4	0,4	0,1	1	1,8	0,7	0,3	0,5	0,9	5,7
	11—15	—	0	1,7	2,5	1,2	0,1	—	0,1	5,6	—	—	—	0,1	0,1	—	—	—	0,2
	Выше 15	—	—	0,2	1,2	0,5	—	—	—	1,9	0,1	0,1	—	0,1	—	—	—	—	0,3

Продолжение табл. 6

Наименование пунктов	Градации скоростей ветра в *м/сек*	Повторяемость ветра по направлениям в %																	
		в январе									в июле								
		С	СВ	В	ЮВ	Ю	ЮЗ	З	СЗ	сумма	С	СВ	В	ЮВ	Ю	ЮЗ	З	СЗ	сумма
1	2	3	4	5	6	7	8	9	10	11	12	13	14	15	16	17	18	19	20
Чита	0—1	15,3	3,9	1,6	0,4	1	5,7	26	29,5	83,4	8,1	2,8	2,2	7	12,5	9,2	14,7	9,5	66
	2—5	1,7	0,3	0,1	0,1	0,3	2	5,3	2,8	12,6	4,5	1,2	1,1	4,7	3,4	4,9	6,4	2,9	29,1
	6—10	0,2	0	0	0	0	1	1,6	0,5	3,3	0,6	0,2	0,2	0,6	0,6	0,9	1,2	0,3	4,6
	11—15	0	0	0	0	0	0,1	0,3	0,1	0,5	0	0	0	0,1	0	0,1	0,1	0	0,3
	Выше 15	0	0	0	0	0	0,1	0,1	0	0,2	0	0	0	0	0	0	0	0	—
Эльтон (Волгоградская область)	0—1	1,8	1,4	1,7	1,7	1,4	1,8	1,7	2	13,5	1,7	2,2	1,7	1,4	1,2	1,7	2,7	4,1	16,7
	2—5	3,8	6	10,2	8,3	4,5	5,9	6,6	4,7	50	9,8	9,9	7	4,4	4,1	7,9	11,9	11,7	66,7
	6—10	1,3	5,6	9,6	5,7	2,5	3,5	3,2	1,7	33,1	1,2	2,6	2,1	1,6	0,8	2,4	3,4	2	16,1
	11—15	—	0,4	1,4	0,3	0,2	0,2	0,5	—	3	—	0,1	—	0,2	0,1	—	0,1	—	0,5
	Выше 15	0,1	0,1	0,1	0,1	—	—	—	—	0,4	—	—	—	—	—	—	—	—	—
Украинская ССР																			
Киев	0—1	1,3	1,6	1,5	1,7	0,8	1,2	1,6	1,8	11,5	2	2,1	1,1	1,3	0,9	0,8	2,8	3,1	14,1
	2—5	6,1	5,8	5,6	9,9	7	6,8	10,8	9,2	61,2	11,5	8,1	5,1	6,9	4,2	5,3	12,7	17,6	71,4
	6—10	2,9	1,1	1,6	3,5	2	2,8	6,2	6,1	26,2	1,4	0,9	0,5	1	0,9	1,4	4,2	4	14,3
	11—15	0,1	—	—	0,1	—	0,1	0,5	0,3	1,1	—	—	—	—	—	—	0,1	0,1	0,2
	Выше 15	—	—	—	—	—	—	—	—	—	—	—	—	—	—	—	—	—	—
Кировоград	0—1	1,8	1,3	1,6	2,9	1,8	1,4	2,3	3,5	16,6	3,7	2,6	2,3	2,1	2,5	1,8	3,6	7,1	25,7
	2—5	6,8	6,1	7,1	11,5	6,1	4,1	7,6	11,6	60,9	9,6	7,5	4,9	4,3	3,7	4,2	8,6	16,9	59,7
	6—10	2,4	2,2	3	2,9	1	1,5	4,3	4	21,3	2	1,1	1	0,4	0,6	1	3,3	5	14,4
	11—15	0,05	0,2	0,3	—	—	0,05	0,4	0,2	1,2	0,03	—	—	—	—	—	0,07	0,1	0,2
	Выше 15	—	—	—	—	—	—	—	—	—	—	—	—	—	—	—	—	—	—
Николаев	0—1	3,7	2	2,2	2	2,3	2,6	2	4	20,8	7,3	6,1	1,5	1,5	1,1	2,2	3,1	5,9	28,7
	2—5	6,8	8,7	6,3	5,4	4	4,3	4,5	5,2	45,2	10,6	8,4	2,2	1,6	2,3	6,2	4,8	11,8	47,9
	6—10	3,6	8,8	4,2	3,7	2,2	2	2,3	2,3	29,1	5,3	3	0,3	0,4	1,7	3,8	2,3	4,8	21,6
	11—15	0,6	1,1	1	0,3	0,2	0,4	0,2	0,2	4	0,2	0,1	—	—	0,2	0,5	0,1	0,3	1,4
	Выше 15	0,1	0,4	0,3	0,1	—	—	—	—	0,9	0,1	—	—	—	—	0,2	0,1	—	0,4
Одесса	0—1	0,6	0,2	0,1	0,1	0,2	0,2	0,3	0,5	2,2	0,3	0,2	0,1	0,2	0,4	0,3	0,6	0,7	2,8
	2—5	6,3	3,7	3,3	2,7	2,5	3,6	6,6	8,5	37,2	11,8	5,2	3,3	6,4	7,1	9,2	9,2	13,6	65,8
	6—10	8,7	5,8	5,2	2,6	3,3	5,5	6	7,8	44,9	6,9	1,9	0,5	0,9	5,4	4,7	2,7	7,3	30,3
	11—15	2,7	3	2,8	0,9	0,7	1	0,9	1,2	13,3	0,1	0,2	0,2	0,1	0,1	0,1	0,1	0,2	1,1
	Выше 15	0,7	0,7	0,6	0,1	0	—	0,1	0,2	2,4	—	—	0	0	—	—	—	—	0
Полтава	0—1	2,3	2,2	2,5	1,6	1,2	1,9	1,8	1,7	15,2	4,9	3,7	3,9	2,8	2,4	3,6	6,5	5,6	33,4
	2—5	5,2	5,7	6,8	5,2	5,1	6,6	6,2	5,2	46	7,3	5,7	4,8	2,7	4,2	6,7	9,8	10,5	51,7
	6—10	2,1	3,2	6,3	3,5	3,2	5,6	4,4	3,1	31,4	1,7	1,1	0,8	0,6	1,1	2,3	3,3	2,9	13,8
	11—15	0,2	0,7	1,7	0,6	0,5	0,8	1	0,5	6	0,1	0,1	0,1	0,1	0,1	0,2	0,2	0,1	1
	Выше 15	0,1	0,1	0,3	0,2	0,1	0,2	0,3	0,1	1,4	—	—	—	—	—	0	0,1	0	0,1

Продолжение табл. 6

Наименование пунктов	Градации скоростей ветра в *м/сек*	Повторяемость ветра по направлениям в %																	
		в январе									в июле								
		С	СВ	В	ЮВ	Ю	ЮЗ	З	СЗ	сумма	С	СВ	В	ЮВ	Ю	ЮЗ	З	СЗ	сумма
1	2	3	4	5	6	7	8	9	10	11	12	13	14	15	16	17	18	19	20
Симферополь .	0—1	4,7	3,7	6,9	10,1	7,4	6,2	5,2	3,9	48,1	4,4	6,5	9,8	11,6	6,4	4,8	3,8	3,1	50,4
	2—5	3,5	4	4,2	3,5	5,1	7,9	4,2	2,5	34,9	3,5	4,8	4,7	5,1	2,8	7,5	7	4,4	39,8
	6—10	0,6	2,1	1,9	1,1	2,4	3,2	1,1	0,7	13,1	0,3	0,5	1	0,5	0,5	2,3	2,5	1,3	8,9
	11—15	0,3	0,7	0,6	0,2	0,4	0,4	0,2	—	2,8	0,1	—	—	—	—	0,3	0,3	0,2	0,9
	Выше 15	—	0,1	0,4	0,1	—	0,4	—	0,1	1,1	—	—	—	—	—	—	—	—	—
Судак	0—1	9,3	3,2	1,2	1	1,4	1,8	1,8	1,5	21,2	12,5	2,8	0,4	1,1	2	2,7	1,5	1,6	24,6
	2—5	20,2	5,4	3,6	1,8	3,1	4,3	1,6	3,1	43,1	25,6	5,3	0,9	1,5	6,9	13,2	2	3,5	58,9
	6—10	17,4	2,6	0,5	0,2	1,4	3,2	0,7	3,3	29,3	5,4	1,5	0,9	0,1	1,3	3,9	0,5	1,8	15,4
	11—15	2,9	0,4	—	—	0,5	0,7	—	0,4	4,9	0,3	—	0,2	0,1	—	0,1	0,1	0,1	0,9
	Выше 15	0,9	—	—	—	0,2	0,4	—	—	1,5	—	—	—	—	—	0,1	0,1	—	0,2
Тернополь . . .	0—1	2,3	2	2,6	6,8	6,1	4	3,4	3,3	30,5	4,7	3,7	2,8	5,2	3,2	5	5,8	5,8	36,2
	2—5	3,2	2,2	3,5	12,3	3,8	7	5,7	5,9	43,6	5,4	3,9	2,7	5,5	3	5,1	6,4	10	42
	6—10	1,3	0,5	1,1	3,7	0,1	3,5	5,9	5,1	21,2	1,8	1,4	0,6	1,8	0,4	2,8	4,7	6,4	19,9
	11—15	0,1	—	0,05	0,2	—	0,6	2,6	0,9	4,45	0,2	0,05	0,05	0,05	0,03	0,1	0,6	0,6	1,68
	Выше 15	0,05	—	—	—	—	—	0,1	0,1	0,25	—	—	—	—	—	—	0,1	0,1	0,2
Ужгород	0—1	2,7	8,3	2,1	5,1	5,4	2,1	1,9	3	30,6	2,4	8,4	0,9	1,9	2,1	0,8	0,5	2,5	19,5
	2—5	5	18	3	10,1	12,6	3,1	2	2,7	56,5	5,1	34,1	1,8	5,8	8,2	3,7	1,7	6,6	67
	6—10	2,7	5,8	0,2	1,2	1,1	0,3	0,02	0,9	12,22	1,8	5,3	0,3	0,6	1,5	0,8	0,4	2,6	13,3
	11—15	0,2	0,3	0,06	0,02	0,08	—	—	—	0,66	0,06	0,04	0,02	—	—	0,04	—	0,04	0,2
	Выше 15	—	—	—	—	—	—	—	—	—	—	—	—	—	—	—	—	—	—
Феодосия . . .	0—1	1,6	0,2	0,9	0,7	0,9	1,3	2,3	4,3	12,2	2,9	1,3	1,1	0,3	1,1	2,9	2,5	1,9	14
	2—5	7,7	2,9	2,5	2,7	3,9	3,4	5	18,1	46,2	5,2	4,1	2,7	3,9	7,5	6,6	13,6	16,5	60,1
	6—10	9,3	3,6	1,9	1,2	3,4	3,9	3	10,7	37	3,2	2	0,5	1	5,6	4,4	3,6	4,8	25,1
	11—15	0,9	0,8	0,1	0,1	0,4	0,7	0,4	0,7	4,1	—	—	—	—	0,4	0,3	—	0,1	0,8
	Выше 15	—	0,1	—	—	0,2	0,1	—	0,1	0,5	—	—	—	—	—	—	—	—	—
Белорусская ССР																			
Василевичи . .	0—1	3,5	3,4	3,8	6,6	3,7	5,3	3,4	2,5	31,2	7,3	7,4	3,6	4,1	2,3	5,6	6	6,2	42,5
	2—5	4	4	5,2	11,7	7,3	6,5	6,3	4,6	49,6	7	6,1	2,2	5,9	3,1	6,7	7,7	9,9	48,6
	6—10	0,5	1	1,8	2,9	1,7	2,6	3,1	1,9	15,5	0,7	0,8	0,1	0,7	0,4	1	2	2,2	7,9
	11—15	0,2	—	0,2	0,3	—	0,5	0,8	0,5	2,5	0,1	0,1	—	—	0,1	0,1	0,1	0,2	0,7
	Выше 15	0,1	0,1	0,1	0,1	0,2	0,1	0,3	0,2	1,2	—	—	—	—	—	0,1	0,1	0,1	0,3
Минск	0—1	2,5	0,4	1	1,2	1,1	0,7	1,3	3	11,2	3	1,2	2,6	1	1,9	3,9	1,5	5,9	21
	2—5	4,7	9,3	6,4	6,7	5,7	7,4	7	9	56,2	8,8	5,6	2,8	4	4,8	7,9	3,5	13,7	51,1
	6—10	1,2	3,3	2,5	5,7	3,6	6	4,6	3,7	30,6	2,5	0,4	0,4	0,9	1,2	1,7	5,8	4,6	17,5
	11—15	0,2	0,1	0,2	—	—	0,4	0,9	0,1	1,9	0,3	—	—	0,1	—	—	—	—	0,4
	Выше 15	—	—	0,1	—	—	—	—	—	0,1	—	—	—	—	—	—	—	—	—

Продолжение табл. 6

Наименование пунктов	Градации скоростей ветра в *м/сек*	Повторяемость ветра по направлениям в %																	
		в январе									в июле								
		С	СВ	В	ЮВ	Ю	ЮЗ	З	СЗ	сумма	С	СВ	В	ЮВ	Ю	ЮЗ	З	СЗ	сумма
1	2	3	4	5	6	7	8	9	10	11	12	13	14	15	16	17	18	19	20
Пинск	0—1	2	3,4	2,1	2,6	2,2	4,5	3,8	4,4	25	3,3	3,7	2,9	2,7	2,8	6,4	6,5	7	35,3
	2—5	5,9	4,8	4,3	6,9	6,5	10	11,1	7,7	57,2	7,8	4,8	4,3	2,7	4,5	7,1	11,9	13,2	56,3
	6—10	1,3	0,5	1,1	1,9	0,9	2,9	4,8	3	16,4	0,6	0,3	0,2	—	0,8	1,4	2,2	2,4	7,9
	11—15	0,1	—	0,1	—	0,1	0,1	0,5	0,1	1	—	—	—	—	0,1	0,1	0,1	0,1	0,4
	Выше 15	—	—	—	—	—	0,1	0,2	0,1	0,4	—	—	—	—	0,1	—	—	—	0,1
Узбекская ССР																			
Ташкент	0—1	7,7	11,8	15,9	7,7	4,3	3,2	3,6	6,5	60,7	10,9	8,8	13,1	7,2	4,7	3,4	6	8	62,1
	2—5	4,9	8,4	8,9	3,6	3,4	2,5	2,2	4,6	38,5	10,1	2,7	3,8	2,7	2,7	2,9	4	8,1	37
	6—10	0,1	0,4	0,1	—	0,02	0,02	0,05	0,1	0,8	0,4	0,1	—	—	0,02	0,02	—	0,4	0,9
	11—15	—	0,05	—	—	—	—	—	—	0,05	0,02	—	—	—	—	—	—	—	0
	Выше 15	—	—	—	—	—	—	—	—	—	—	—	—	—	—	—	—	0,02	0,02
Грузинская ССР																			
Ахалкалаки	0—1	4,5	1,2	4,4	11,6	12,9	4	4,4	4,9	47,9	7,2	3,2	4,5	6,6	7,6	4,7	7	10,4	51,2
	2—5	2	0,4	3	10,2	3,9	2,2	1,8	4	27,5	5,8	1,4	4,7	3,4	1,6	1,4	3,5	12,9	34,7
	6—10	0,5	0,2	3,6	10	1,3	0,9	0,4	1,2	18,1	0,8	0,4	4,5	1,7	0,3	0,1	0,4	4,2	12,4
	11—15	0,1	—	0,9	3,1	0,2	0,2	—	0,2	4,7	—	0,2	0,8	0,05	—	0,1	0,05	0,1	1,3
	Выше 15	0,1	0,05	0,4	0,7	0,1	0,2	0,05	0,2	1,8	—	—	0,4	—	—	—	—	—	0,4
Гори	0—1	3,2	0,4	9	3,5	1,2	1,4	22,4	8,2	49,3	1,2	0,3	7,8	4,6	0,9	0,4	10,4	4,4	30
	2—5	0,4	0,2	8	4,1	0,6	0,7	9,7	5,3	29	0,6	0,2	10,8	5,5	0,6	0,4	14	6,2	38,3
	6—10	—	0,05	5,2	3,5	0,05	0,05	5,2	3,5	17,55	0,1	0,1	6,4	2,7	—	0,2	12,2	5,8	27,5
	11—15	—	—	0,8	0,2	—	—	1,8	0,7	3,5	—	—	0,4	0,1	—	—	2,5	0,9	3,9
	Выше 15	—	—	0,05	0,2	—	—	0,2	0,2	0,65	—	—	0,05	—	—	0,05	0,2	—	0,3
Кутаиси	0—1	—	2,2	22,2	0,6	1	0,6	2,5	—	29,1	2	1,4	11,7	1,8	0,5	3,8	22	0,6	43,8
	2—5	0,5	2,1	27,4	0,7	0,1	1,2	7,2	0,4	39,6	0,7	0,6	6	0,2	0,6	3	28,7	2,2	42
	6—10	0,05	0,2	11,4	0,2	0,2	0,2	3,5	0,3	16	—	—	2,9	—	0,05	0,8	7,1	0,3	11,2
	11—15	—	0,05	4,5	—	—	0,05	0,3	0,2	5,1	—	—	1,1	—	—	0,05	0,05	—	1,2
	Выше 15	—	—	9,9	—	—	0,05	0,2	—	10,2	—	—	1,7	—	—	—	0,05	—	1,8
Сухуми	0—1	17,4	21,7	4	1,4	1,3	1,6	1,4	4,3	53,1	14,3	14,8	3,6	2,8	2,5	7	13,6	6,4	65
	2—5	9,4	18,8	6,2	1,8	1,2	1,5	1,6	3,7	44,2	1,6	4,7	1,3	2	4,1	8,6	8,4	2,8	33,5
	6—10	0,1	0,7	0,7	0,2	0,05	0,05	0,1	0,4	2,3	—	0,2	0,05	0,5	0,4	0,2	0,1	0,1	1,4
	11—15	—	—	—	0,05	—	—	0,05	0,05	0,2	—	—	—	—	0,05	—	0,05	—	0,1
	Выше 15	0,05	0,05	—	—	—	—	—	0,05	0,2	—	—	—	—	—	—	—	—	—

Продолжение табл. 6

Наименование пунктов	Градации скоростей ветра в *м/сек*	Повторяемость ветра по направлениям в %																	
		в январе									в июле								
		С	СВ	В	ЮВ	Ю	ЮЗ	З	СЗ	сумма	С	СВ	В	ЮВ	Ю	ЮЗ	З	СЗ	сумма
1	2	3	4	5	6	7	8	9	10	11	12	13	14	15	16	17	18	19	20
Тбилиси	0—1	13,6	1,6	1,7	13,8	4,6	1,8	5	17	59,1	14,4	1,7	1,5	7,3	4	1,8	0,9	11,9	43,5
	2—5	8,2	1,5	0,8	8,4	1,3	0,3	1,4	7,1	29	14,7	2,6	1,6	8,6	4,6	1,1	0,8	8,8	42,8
	6—10	4,4	0,3	—	0,5	0,05	—	0,1	4	9,4	6,5	0,6	0,05	0,3	0,05	—	0,2	4,8	12,5
	11—15	0,6	—	—	—	—	—	—	0,9	1,5	0,3	—	—	—	—	—	0,1	0,4	0,8
	Выше 15	0,3	—	—	—	—	—	—	0,7	1	0,1	0,1	—	—	—	—	—	0,2	0,4
Азербайджанская ССР																			
Баку	0—1	3,1	0,7	0,3	1	2,1	2,6	0,8	2,8	13,4	2,1	0,7	0,8	2,1	2,1	0,9	0,8	1,9	11,4
	2—5	9,3	2	1,8	4,2	8,8	6,6	2	7	41,7	10	2,4	0,8	7,4	6	2	1,2	4	33,8
	6—10	13,5	1	0,2	1,4	4,8	5,6	0,8	5,8	33,1	24	2	0,1	1,8	4	0,4	0,2	3,9	36,4
	11—15	5	0,1	—	0,1	0,5	1	0,1	1,3	8,1	10,8	0,1	—	—	—	0,1	—	1	12
	Выше 15	2,9	—	—	—	0,1	0,1	—	0,6	3,7	6	0,1	—	—	—	—	—	0,3	6,4
Закаталы . . .	0—1	5,4	39,6	8,1	4,4	7,2	8,6	7,4	1,8	82,5	11,4	31,5	6,9	2,7	5,8	5,6	6	3,5	73,4
	2—5	0,7	5,7	2,6	1,5	2,2	1,6	2,1	0,5	16,9	4,9	9,8	2,1	1,4	3,4	2	1,8	0,5	25,9
	6—10	—	—	0,1	—	—	—	0,2	0,1	0,4	—	0,1	0,2	0,1	—	0,1	0,1	—	0,6
	11—15	—	0,1	—	—	—	—	—	—	0,1	—	0,1	—	—	—	—	—	—	0,1
	Выше 15	—	0,1	—	—	—	—	—	—	0,1	—	—	—	—	—	—	—	—	—
Кировабад . . .	0—1	1,4	1,3	2,4	1,4	1	4,1	8,1	3,6	23,3	1,2	1,7	4,6	2,7	0,9	2,3	4,2	3,3	20,9
	2—5	1,9	1,1	8,4	2,6	0,8	10,3	27,7	14,6	67,4	1,6	3,4	19,1	6,2	0,8	3,2	14,4	12,7	61,4
	6—10	0,1	—	0,8	0,6	—	—	3	3	7,5	—	0,5	6,3	2,5	—	0,1	2	3,4	14,8
	11—15	—	—	0,2	0,1	—	—	0,5	0,8	1,6	—	—	0,7	0,6	—	0,1	0,2	0,5	2,1
	Выше 15	—	—	—	—	—	—	0,1	0,1	0,2	—	—	0,2	0,3	—	—	0,1	0,2	0,8
Нахичевань . .	0—1	19	12,6	7,7	1	2,1	5,5	12,7	10,1	70,7	1,7	6,1	6,5	3,8	3,8	3	3,5	2	30,4
	2—5	3,4	7	4,8	1,3	0,4	1,4	4,2	2,4	24,9	1,1	3,8	17	15	3	2,6	2,9	1,3	46,7
	6—10	0,2	0,9	0,9	0,8	0,1	0,2	0,2	0,4	3,7	0,1	0,6	10,2	8,3	0,3	0,3	0,4	0,5	20,7
	11—15	0,1	0,2	—	—	—	—	—	0,1	0,4	—	—	1	0,5	—	—	—	0,2	1,7
	Выше 15	0,1	—	—	—	—	—	—	0,2	0,3	0,1	—	0,3	0,1	—	—	—	—	0,5
Сальяны	0—1	6,2	5,7	2,9	0,9	2,1	4,9	9,5	12	44,2	2,6	4,7	8,9	8,1	4,2	1,8	2,5	4,1	36,9
	2—5	3,4	9,3	6	1,5	1,4	3,1	11,6	8,5	44,8	1,5	7,8	17,4	11,7	3,8	1,1	1,8	2,7	47,8
	6—10	0,6	4,2	1,5	0,2	0,1	0,1	0,8	0,6	8,1	0,3	5,7	4,6	1,4	0,3	—	0,3	0,3	12,9
	11—15	0,3	1,7	0,2	—	—	—	0,1	0,2	2,5	0,1	1,3	0,3	—	—	—	—	—	1,8
	Выше 15	0,4	—	—	—	—	—	—	—	0,4	—	0,5	0,1	—	—	—	—	—	0,6
Степанакерт . .	0—1	15,4	1,4	1,3	1,2	23,1	10,5	7,5	5,1	65,5	10,6	4	4,8	4,6	23	5,6	3,4	3	59
	2—5	11,2	1	0,7	0,7	10,4	4,8	1,3	2,3	32,4	7,6	3,6	2,7	5,4	11,9	2,5	1	2,7	37,7
	6—10	0,4	0,1	—	0,4	0,6	0,4	0,1	0,1	2,1	0,2	0,8	0,2	0,9	0,8	0,1	0,1	0,1	3,2
	11—15	—	—	—	—	—	—	—	—	—	—	0,1	—	—	—	—	—	—	0,1
	Выше 15	—	—	—	—	—	—	—	—	—	—	—	—	—	—	—	—	—	—

Продолжение табл. 6

Наименование пунктов	Градации скоростей ветра в *м/сек*	Повторяемость ветра по направлениям в %																	
		в январе									в июле								
		С	СВ	В	ЮВ	Ю	ЮЗ	З	СЗ	сумма	С	СВ	В	ЮВ	Ю	ЮЗ	З	СЗ	сумма
1	2	3	4	5	6	7	8	9	10	11	12	13	14	15	16	17	18	19	20
Литовская ССР																			
Каунас	0—1	2,2	2,5	5	5	4,9	4,4	4,3	1,9	30,2	7,5	5,8	5,6	2,9	6,1	7,2	12,8	7,5	55,4
	2—5	1	2,8	5,9	7,5	12,5	7,4	6,4	1,2	44,7	2,7	3	3	3,9	4,6	6,9	9,8	3,7	37,6
	6—10	0,8	0,5	2	4,4	4,6	2,2	2,4	0,4	17,3	0,1	0,1	0,2	0,6	0,6	1,6	2,3	0	5,5
	11—15	0,2	0,2	0,8	2,1	1,1	1,2	0,7	—	6,3	0	0	0	0	0,2	0,3	0,9	0	1,4
	Выше 15	0	0,1	0,2	0	0,3	0,3	0,6	—	1,5	0	0	0	0	0	0	0,1	0	0,1
Латвийская ССР																			
Рига	0—1	1	1,9	1,8	2,1	2,3	1,4	1,2	1	12,7	3,9	3,2	1,9	2,1	1,8	1,4	1,7	2,3	18,3
	2—5	2,9	4,8	5,5	12,9	11,7	7,6	5,8	2,3	53,5	13,2	6	4,1	7,2	7,2	6,3	7,6	8,5	60,1
	6—10	1,5	1,3	1,5	6,2	8,4	4,7	2,4	2,8	28,8	3,7	1,2	0,6	1,6	2,5	2,6	3,4	4,5	20,1
	11—15	0,4	0,2	0,3	1	1,1	0,6	0,4	0,5	4,5	0,4	0,05	0	0,05	0,1	0,4	0,3	0,2	1,5
	Выше 15	0,2	0	0	0	0,05	0,05	0,1	0,1	0,5	0	0	0	0	0	0	0	0	0
Эстонская ССР																			
Пярну	0—1	0,9	0	0,7	1,2	2,6	0,7	0,7	0,5	7,3	1,5	0,9	1,9	2,2	1,3	1,4	0,6	0,8	10,6
	2—5	2,8	4,3	4,4	8,2	9,2	7,6	4,4	3,6	44,5	5,7	5,1	6,7	4,3	5	9,7	6,6	5,2	48,3
	6—10	2,1	2,4	2,3	2,9	6,3	9,7	2,7	2,9	31,3	3,7	3,1	1,9	0,7	2,8	13,2	5,1	3,5	34
	11—15	0,7	0,9	0,4	0	2,5	3,9	0,6	0,9	9,9	0,6	0,2	0	0	0,6	2,5	0,8	0,6	5,3
	Выше 15	0,3	0,5	0,1	0,1	1	3,6	0,7	0,7	7	0,1	0	0	0	0,3	1	0,3	0,1	1,8
Таллин	0—1	0,9	0,9	0,5	1,1	1,2	1,2	1,1	0,5	7,4	3,2	2,6	1,5	2,1	1,5	2,3	2,6	4,3	20,1
	2—5	2,2	2,3	3,5	7,7	7,3	5,3	3,4	2,6	34,3	4,1	6,6	5,1	5,4	4,4	5,4	7,1	11,1	49,2
	6—10	1,7	2,2	3,9	10,2	11,7	8,8	3,5	3,9	45,9	1,1	5,8	1,1	3	3,9	5,3	3,8	4,5	28,5
	11—15	0,2	0,4	0,4	2,4	3	2,1	0,7	1	10,2	0	0,7	0,1	0,2	0,5	0,2	0,4	0	2,1
	Выше 15	0,2	0,3	0,1	0,2	0,4	0,5	0,1	0,4	2,2	0	0	0	0	0	0,1	0	0	0,1

ПОВТОРЯЕМОСТЬ СКОРОСТЕЙ ВЕТРА, БОЛЬШИХ ОПРЕДЕЛЕННЫХ ПРЕДЕЛОВ

Наименование пунктов	Повторяемость ветра в % со скоростью в *м/сек*, равной или более															Скорость ветра в *м сек*, возможная 1 раз за число лет				
	0	2	4	6	8	10	12	14	16	18	20	24	28	34	40	1	5	10	15	20
1	2	3	4	5	6	7	8	9	10	11	12	13	14	15	16	17	18	19	20	21
РСФСР																				
Алтайский край																				
Камень-на-Оби	100	80,8	55,1	33 4	19,7	11,5	9,1	3,7	1,9	0,6	0,5	0,1	0,01	0,01	—	25	29	30	31	32
Катанда	100	49,2	8,9	2,7	1,1	0,6	0,5	0,3	0,2	0,03	0,03	—	—	—	—	—	—	—	—	—
Кош-Агач	100	65,5	15	4,3	1,5	0,4	0,3	0,1	0,1	0,04	0,04	—	—	—	—	—	—	—	—	—
Онгудай	100	25,5	9	2,4	0,7	0,2	0,1	0,04	—	—	—	—	—	—	—	14	16	18	18	19
Рубцовск	100	74,7	45,3	26,1	15,2	9,5	7,2	3,5	2,2	0,7	0,5	0,2	0,03	—	—	26	30	34	35	36
Чемал	100	56,5	35,7	19,2	10,4	5	3,3	1,7	1	0,2	0,2	—	—	—	—	25	30	33	33	34
Яйлю	100	41,3	20,8	10,2	4,9	2,5	2,2	1,1	0,8	0,42	0,4	—	—	—	—	26	34	36	37	39
Амурская область																				
Бомнак	100	38,9	18,5	5,2	1,4	0,5	0,3	0,1	0,07	0,02	0,02	—	—	—	—	15	19	20	21	22
Джалинда	100	47	24	9,9	4,3	2,1	1,1	0,7	0,4	0,1	0,05	—	—	—	—	19	23	25	25	26
Ерофей Павлович . .	100	37,2	12	4,8	2,1	1,1	0,9	0,6	0,5	0,07	0,07	—	—	—	—	19	25	27	28	30
Мазаново	100	49,5	22,2	9,4	3,6	1,3	0,8	0,3	0,2	0,04	0,02	—	—	—	—	18	21	23	27	24
Норский Склад . . .	100	38,9	17	7	2,7	1,2	1	0,5	0,3	0,02	0,02	—	—	—	—	18	23	24	25	26
Свободный	100	68,2	41	20,6	9,9	5	3,4	1,8	1,1	0,3	0,2	—	—	—	—	23	27	29	30	32
Тыган-Уркан . . .	100	51,2	47,2	13,4	5,5	2,2	1,4	0,5	0,3	0,1	0,1	—	—	—	—	20	25	26	27	28
Черняево	100	40,6	20,1	6,8	2,1	0,8	0,6	0,2	0,09	0,02	0,02	—	—	—	—	18	21	23	24	24
Архангельская область																				
Архангельск	100	87,5	61,1	33,4	16,3	7,4	4,2	1,9	0,8	0,3	0,2	0,003	—	—	—	21	23	24	24	25
Амдерма	—	—	—	—	—	—	—	—	9,5	5,1	3,2	1,2	0,34	0,1	0,03	37	43	45	46	47
Выходной (мыс) . . .	—	—	—	—	—	—	—	—	7,1	3,8	2,2	1,1	0,48	0,19	0,05	37	43	46	48	50
Желания (мыс) . . .	—	—	—	—	—	—	—	—	10,8	6,7	3,8	1,9	0,7	0,19	0,044	37	43	45	46	47
Жижгин (остров) .	—	—	—	—	—	—	—	—	3,8	1,7	0,8	0,2	0,05	0,01	—	28	33	35	36	38
Зимнегорский Маяк	—	—	—	—	—	—	—	—	4,9	1,2	0,7	0,2	0,08	0,005	—	28	33	35	36	38
Индига	—	—	—	—	—	—	—	—	4,9	2,2	1,1	0,3	0,1	0,01	0,004	31	35	38	39	40
Канин Нос . . .	—	—	—	—	—	—	—	—	7,9	3,7	1,8	0,6	0,2	0,03	0,004	31	35	38	39	40

Продолжение табл. 7

Наименование пунктов	Повторяемость ветра в % со скоростью в *м/сек*, равной или более															Скорость ветра в *м/сек*, возможная 1 раз за число лет				
	0	2	4	6	8	10	12	14	16	18	20	24	28	34	40	1	5	10	15	20
1	2	3	4	5	6	7	8	9	10	11	12	13	14	15	16	17	18	19	20	21
Карпогоры	100	83,6	53,9	29,1	12,6	6,3	4	2,2	1,3	0,1	0,1	—	—	—	—	20	23	24	25	26
Малые Кармакулы	—	—	—	—	—	—	—	—	12,1	9,2	6,4	4,4	2,4	1,4	0,7	56	68	74	77	80
Мезень	100	90	67,7	39,3	19,7	8	4,2	1,6	0,7	0,2	0,08	0,01	—	—	—	19	21	22	22	23
Нарьян-Мар (по Оксино)	—	—	—	—	—	—	—	—	2,2	0,5	0,2	0,04	0,01	0,005	—	25	29	31	32	33
Рудольфа (остров)	—	—	—	—	—	—	—	—	9,2	6,2	4	2	0,9	0,34	0,14	37	43	45	46	47
Северный (остров Колгуев)	—	—	—	—	—	—	—	—	7,1	3,6	1,8	1	0,4	0,1	0,03	35	41	45	46	47
Столбовой (мыс)	—	—	—	—	—	—	—	—	9,6	6,1	3,8	1,9	0,9	0,3	0,07	37	43	45	46	47
Табседа (бухта)	—	—	—	—	—	—	—	—	2,6	1,4	0,6	0,2	0,07	0,03	—	30	36	39	40	41
Тихая (бухта)	—	—	—	—	—	—	—	—	4,9	2,9	1,8	1	0,4	0,1	0,04	37	45	47	50	51
Усть-Кара	—	—	—	—	—	—	—	—	5,3	2,6	1,6	0,6	0,2	0,07	—	34	40	43	44	45
Ходовариха	—	—	—	—	—	—	—	—	3,4	1,5	0,6	0,1	0,02	—	—	27	30	32	33	34
Шангалы	100	78,2	49,6	25,1	9,2	2,8	1,4	0,2	0,1	0,01	0,01	—	—	—	—	18	20	21	21	22
Югорский Шар	—	—	—	—	—	—	—	—	5,9	3,3	1,5	0,6	0,1	0,03	—	32	36	38	40	41
Астраханская область																				
Кировский зерносовхоз	100	75,1	49,9	28,1	15,2	6,8	4,2	1,3	0,7	0,3	0,3	—	—	—	—	22	25	27	27	29
Башкирская АССР																				
Мелеуз	100	59,1	33,4	16,4	8,7	3,9	3,3	1,8	1,6	0	0,1	—	—	—	—	23	27	28	29	31
Бурятская АССР																				
Большой Ушканий (остров)	100	69,7	47,8	26,6	15,4	10,5	5,9	3,6	2,1	1,5	0,8	—	—	—	—	31	37	40	42	43
Баяндай	100	57	23,2	7,2	2	0,7	0,5	0,2	0,1	0,07	0,07	—	—	—	—	18	22	24	25	26
Зюльзя	100	38,7	21,4	11,4	5,6	2,5	1,8	0,5	0,3	0,06	0,05	—	—	—	—	21	26	27	28	30
Карам	100	43,2	14,4	4,6	1,3	0,5	0,3	0,07	0,07	0,02	0,02	—	—	—	—	16	20	22	23	24
Карафтит	100	43,8	25,6	12,2	5,6	1,9	1	0,4	0,1	—	—	—	—	—	—	18	21	23	23	24
Покровка	100	34	14,4	5,4	1,6	0,5	0,2	0,05	0,01	0,01	0,007	—	—	—	—	14	16	18	19	20

Продолжение табл. 7

Наименование пунктов	Повторяемость ветра в % со скоростью в *м/сек*, равной или более															Скорость ветра в *м/сек*, возможная 1 раз за число лет				
	0	2	4	6	8	10	12	14	16	18	20	24	28	34	40	1	5	10	15	20
1	2	3	4	5	6	7	8*	9	10	11	12	13	14	15	16	17	18	19	20	21
Тапхой	100	49,4	21,3	7,9	2,5	1	0,7	0,1	0,1	0,03	0,01	—	—	—	—	16	20	21	22	23
Улан-Удэ	100	50,2	26,5	13	6,4	3,7	2,7	1,4	0,9	0,2	0,1	—	—	—	—	23	28	31	32	33
Волгоградская область																				
Воропоново	100	92,6	72	49,8	32,2	20,2	13,4	7,6	4,9	1,8	0,8	0,1	0,06	—	—	27	30	32	33	34
Вологодская область																				
Белозерск	100	86,5	58,2	31,8	16,9	8,1	5,7	2,7	1,1	0,3	0,2	—	—	—	—	21	23	25	25	26
Горьковская область																				
Арзамас	100	82,6	58,1	37,5	21,1	11,6	8	4,4	1,2	0,2	0,1	—	—	—	—	24	27	28	29	30
Дагестанская АССР																				
Буйнакск	100	46	18,3	8,8	4,9	2,3	2,2	1,3	1,1	0,15	0,1	—	—	—	—	23	27	30	31	33
Махачкала	100	84,1	64,6	45,8	32,3	22,7	16,4	10,6	6,7	3,2	1,8	—	—	—	0,4	33	38	40	41	43
Сулак (ст. высокогорная)	100	72,8	27,9	15,6	11,4	9,7	8,1	6,7	6	4	2,9	1,1	0,6	0,3	—	43	54	58	62	64
Ивановская область																				
Шуя	100	79	49,6	23,8	9,2	3,3	1,4	0,7	0,2	0,01	0,01	—	—	—	—	18	20	21	21	22
Иркутская область																				
Большое Голоустное	100	81,5	57,8	34,6	20	12,1	9,3	4,4	3,3	1,1	1	—	—	—	—	27	31	33	34	35
Горячинск	100	56,6	34	20	12,2	7,5	5,8	3,1	2,2	0,3	0,2	—	—	—	—	26	31	33	34	35
Илимск	100	40,2	13,4	4,7	2,1	1,1	0,9	0,5	0,3	0,02	0,007	—	—	—	—	16	20	23	24	25
Усть-Баргузин	100	68,8	39	21,6	12,8	8,2	6,5	4,3	3,1	0,6	0,5	—	—	—	—	27	33	35	36	37
Калининградская область																				
Калининград	100	77,6	50,6	27,6	14,8	9,3	5,5	2,3	1	0,4	0,2	0,04	0,007	—	—	23	27	28	28	29

Продолжение табл. 7

Наименование пунктов	Повторяемость ветра в % со скоростью в *м сек*, равной или более															Скорость ветра в *м сек*, возможная 1 раз за число лет				
	0	2	4	6	8	10	12	14	16	18	20	24	28	31	40	1	5	10	15	20
1	2	3	4	5	6	7	8	9	10	11	12	13	14	15	16	17	18	19	20	21
Калмыцкая АССР																				
Башанта	100	82	60,1	38,4	23,6	13,8	10,3	6,2	3,6	0,9	0,8	—	—	—	—	26	30	32	32	33
Камчатская область																				
Карагинский (остров)	100	80,8	59,2	41,6	27,2	18,1	11,1	5,9	2,5	1,2	0,5	—	—	—	—	27	31	33	34	35
Кихчик	100	89,8	56,6	38,8	23,9	15,7	10,5	6,8	3,8	1,8	1,2	—	—	—	—	31	35	37	38	40
Ключи	100	70,6	47	31,3	21,4	16	13,4	9,5	7,7	3,5	2,3	—	—	—	—	33	40	43	44	46
Озерная	100	84,2	63,8	44,5	31,5	22,4	14,8	10,6	7,8	4,9	3,2	—	—	—	—	—	—	—	—	—
Петропавловск-Камчатский	100	85	70	53,8	37,7	27,8	20,7	15,6	12,6	8,4	6	—	—	—	—	40	46	50	51	53
Семлячики	100	76	54,5	40,4	28,9	20,8	14,4	9,1	5,2	3	1,7	—	—	—	—	31	35	37	38	40
Соболево	100	64,9	37,8	20,8	10,2	5,5	2,7	1,4	0,8	0,4	0,3	—	—	—	—	23	27	29	30	31
Тиличики	100	77,4	57,6	47,4	32,7	22,6	13,4	7,8	4,3	2,3	1	—	—	—	—	29	33	35	35	36
Усть-Большерецк . .	100	86	64,6	47,6	34,2	25	17	12	8,1	5,3	3,4	—	—	—	—	35	41	43	44	45
Усть-Лесная	100	84,3	65,2	41,8	25,5	15,4	8,2	4,2	2,3	1	0,5	—	—	—	—	27	31	33	34	35
Усть-Хайрюзово . . .	100	79,5	62,5	45,1	28,6	19,3	11	6,6	4	1,8	0,8	—	—	—	—	28	33	34	35	36
Карельская АССР																				
Гридино	100	85,2	58,6	34,6	18,6	19,8	5,4	2,9	1,5	0,6	0,3	0,05	—	—	—	23	26	27	27	28
Кемь	100	88,9	64,7	39,2	22	12	7,3	4	2,5	0,4	0,2	—	—	—	—	23	26	27	27	28
Кемеровская область																				
Гурьевск	100	54,7	32,6	17,6	9,9	4,6	3,5	1,5	0,9	0,2	0,2	0,05	0,02	0,01	—	25	30	33	34	35
Ижморск	100	74,7	45,8	27	16,3	9,2	8,1	4,3	3,7	0,7	0,6	0,06	0,03	0,01	0,01	24	28	29	30	31
Кемерово (по Топкам)	100	74,9	49,7	30,9	17,9	10,7	7,8	4,4	2,4	0,7	0,67	0,06	0,02	0,01	—	18	22	24	25	26
Киселевск	100	68,6	43,9	23,6	10,4	4,4	2,2	1,1	0,6	0,1	0,1	0,02	—	—	—	—	—	—	—	—
Крапивино	100	51,7	29,9	15,6	6,3	2,2	1,45	0,55	0,32	0,02	0,02	—	—	—	—	20	24	25	26	27
Ленинск-Кузнецкий	100	78,3	44,1	19,7	7,9	3,2	1,9	0,7	0,4	0,1	0,1	—	—	—	—	15	18	19	19	20
Новокузнецк	100	61,4	30,9	13,8	5,8	2,8	1,9	1	0,6	0,2	0,1	0,04	0,03	—	—	21	25	27	27	28

Продолжение табл. 7

Наименование пунктов	Повторяемость ветра в % со скоростью в *м/сек*, равной или более															Скорость ветра в *м/сек*, возможная 1 раз за число лет				
	0	2	4	6	8	10	12	14	16	18	20	24	28	34	40	1	5	10	15	20
1	2	3	4	5	6	7	8	9	10	11	12	13	14	15	16	17	18	19	20	21
Кировская область																				
Нагорское	100	80,6	54	26,3	11	4,2	2,2	0,6	0,2	0,01	0,01	—	—	—	—	18	21	22	22	23
Яранск	100	74,9	52,2	28,7	12,5	4,6	2,1	0,7	0,2	0,03	0,02	—	—	—	—	19	21	22	22	23
Коми АССР																				
Верхний Щугор	100	70,3	40,2	19,4	8,9	3,6	4,9	0,8	0,5	0,1	0,1	—	—	—	—	19	22	23	23	24
Троицко-Печорск	100	78,5	49,7	26,5	13,4	6,8	4,8	2,2	1,4	0,2	0,1	—	—	—	—	21	24	26	26	27
Усть-Воркута	100	77,6	57,1	35,1	20	10	5,5	2,7	1,3	0,5	0,3	0,08	0,02	0,01	—	26	30	32	33	34
Усть-Цильма	—	—	—	—	—	—	—	—	1	0,2	0,18	—	—	—	—	21	24	25	26	27
Костромская область																				
Чухлома	100	68,1	46,7	25,9	12,4	4,7	3,3	1,1	0,8	0,02	0,01	—	—	—	—	20	23	24	24	25
Краснодарский край																				
Армавир	100	67,5	47,5	31,5	21,7	17	12,7	9,3	7,1	3,4	2,2	0,7	0,3	0,1	—	42	51	56	58	60
Красноярский край																				
Абакан	100	51,6	30,2	17	10	5,8	4	1,9	1,2	0,3	0,2	—	—	—	—	25	30	33	34	35
Ачинск	100	64	36,6	18,1	10,5	5,8	4,8	2,5	1,8	0,6	0,2	0,1	0,01	0,01	—	26	31	33	33	34
Балахта	100	56,8	32,3	18,3	10,2	5,6	3,9	1,7	1,1	0,2	0,2	—	—	—	—	23	28	31	33	33
Березовское	100	37,5	15,1	6,4	2,8	1,1	0,7	0,2	0,06	0,03	0,03	—	—	—	—	18	22	24	25	26
Боготол	100	75,7	46,1	24,6	14,2	8	4,3	2,1	1,2	0,4	0,13	0,01	—	—	—	24	29	31	32	33
Большая Мурта	100	55	24,2	9,5	3,5	1,7	1,2	0,8	0,7	0,08	0,08	—	—	—	—	20	25	27	28	29
Бирилюссы	100	52,8	27,4	11,5	4,3	2	1,4	0,9	0,5	0,1	0,05	0,01	—	—	—	24	27	29	30	31
Верхнеимбатское	100	72,2	43,1	22,2	10,3	5,1	3,7	1,4	1,06	1	1	0.1	0,1	0,01	0,01	23	26	27	28	29
Диксон (остров)	100	89,5	78,3	63,1	48,1	33,6	21,5	14,2	9	5,5	3,4	1,9	0,4	0,3	0,1	37	42	44	44	45
Дудинка	—	—	—	—	—	—	—	—	3,5	1,7	0,7	0,3	0,05	—	—	27	32	34	34	35
Домашний (остров)	—	—	—	—	—	—	—	—	2,7	1,2	0,6	0,1	0,02	0,01	0,007	25	29	31	32	33
Енисейск	100	55,8	27,6	13,3	5,7	2,3	1,4	0,7	0,4	0,06	0,03	0,02	0,01	—	—	21	25	26	27	28

Продолжение табл. 7

Наименование пунктов	Повторяемость ветра в % со скоростью в *м/сек*, равной или более															Скорость ветра в *м/сек*, возможная 1 раз за число лет				
	0	2	4	6	8	10	12	14	16	18	20	24	28	34	40	1	5	10	15	20
1	2	3	4	5	6	7	8	9	10	11	12	13	14	15	16	17	18	19	20	21
Ермаковское	100	38,4	17,8	9,9	6,6	4,9	4,2	2,9	1,9	0,4	0,3	—	—	—	—	27	34	37	39	41
Красноярск	100	58,4	34,9	17	7,9	3,5	1,8	0,8	0,5	0,07	0,04	0,01	0,01	—	—	23	26	27	28	29
Кара-Кем	100	46	23,2	9,3	3,2	1,2	0,75	0,2	0,08	0,01	0,01	—	—	—	—	17	20	22	22	23
Крутой Поворот	100	28,8	10,1	3,5	1,2	0,5	0,2	0,1	0,05	0,01	0,01	—	—	—	—	15	20	22	23	24
Крутоярский зерносовхоз	100	71,6	46,2	27,3	14	6,4	3,7	1,2	0,6	0,2	0,06	—	—	—	—	20	33	25	25	26
Лосиноборск	100	56,3	25,4	9	3,1	1,2	0,8	0,4	0,3	0,1	0,1	—	—	—	—	21	25	26	27	28
Пировское	100	59,8	30,9	14,6	5,6	2,1	1,1	0,5	0,3	0,05	0,05	—	—	—	—	19	23	24	25	26
Подкаменная Тунгуска	100	63,1	37,8	19,1	9,3	5,8	4,1	2,1	1,5	0,2	0,2	0,02	0,01	—	—	25	30	31	32	33
Русский (остров)	—	—	—	—	—	—	—	—	3,3	1,5	0,9	0,5	0,2	0,08	0,01	32	39	42	43	44
Северо-Енисейский	100	68,4	46	25,2	12,2	5,7	2,8	1,4	0,6	0,1	0,08	—	—	—	—	20	23	25	25	26
Стерлигова (мыс)	—	—	—	—	—	—	—	—	6,2	3,9	2,2	1,1	0,5	0,2	0,07	40	47	50	52	54
Тура	100	44,8	18,9	6,8	2,5	1,1	0,8	0,2	0,1	0,04	0,03	—	—	—	—	17	21	23	23	24
Тюхтет	100	69,5	33,9	15,1	6,4	3,2	2,2	1,4	1,1	0,3	0,2	—	—	—	—	20	25	26	26	27
Устье Таймыра	—	—	—	—	—	—	—	—	5	2,5	1,2	0,4	0,08	0,03	—	31	36	38	39	41
Уединения (остров)	—	—	—	—	—	—	—	—	3,8	1,7	1	0,4	0,2	0,06	0,02	33	40	43	44	46
Челюскин (мыс)	—	—	—	—	—	—	—	—	4,2	2,2	1	0,3	0,09	0,01	—	29	33	35	36	37
Куйбышевская область																				
Безенчук	100	78,3	52,8	29,5	16,1	8,6	5,9	2,6	1,8	0,3	0,2	0,02	0,01	0,007	—	24	27	29	29	30
Курганская область																				
Бродокалмак	100	70,3	43,1	19,3	6,4	2,5	1	0,2	0,06	0,01	0,01	—	—	—	—	16	19	20	20	21
Звериноголовское	100	76,2	52,4	30,5	16	8,5	4,6	2,2	1,3	0,3	0,2	0,01	—	—	—	23	21	27	27	28
Курган	100	70,1	42,3	22,5	11	5,4	4,3	1,3	0,4	0,1	0,1	—	—	—	—	21	24	25	26	27
Куртамыш	100	60,6	36,8	18	7,3	3,2	1	0,08	0,08	—	—	—	—	—	—	18	20	21	21	22
Макушино	100	81,6	54,9	31,1	15,6	6,8	3,9	1	0,28	0,04	0,02	—	—	—	—	19	21	22	22	23
Усть-Уйское	100	77,6	50	26,2	12,7	5,7	3,1	1,3	0,57	0,13	0,11	—	—	—	—	20	23	24	24	25

Продолжение табл. 7

Наименование пунктов	Повторяемость ветра в % со скоростью в *м/сек*, равной или более															Скорость ветра в *м/сек*, возможная 1 раз за число лет				
	0	2	4	6	8	10	12	14	16	18	20	24	28	34	40	1	5	10	15	20
1	2	3	4	5	6	7	8	9	10	11	12	13	14	15	16	17	18	19	20	21
Ленинградская область																				
Большое Сосново . .	100	69,1	46,1	22,9	10	4,1	2,1	0,9	0,6	0,3	0,1	—	—	—	—	21	24	25	26	27
Магаданская область																				
Анадырь	100	83,4	69,2	49,4	32,8	22,2	15,7	10,9	8	5,7	4	—	—	—	—	38	45	47	48	50
Бутугычаг	—	—	—	—	—	—	—	—	8,1	5,4	4	2,9	1,9	1,2	0,7	58	74	80	84	90
Гижига	—	—	—	—	—	—	—	—	13,9	7,9	3,9	2,2	0,9	0,3	0,04	38	44	46	47	49
Дарпир	100	41,6	22,4	10,3	4,7	1,9	1,3	0,5	0,27	0,04	0,03	—	—	—	—	19	23	24	25	26
Марково	100	50,8	24,2	10,6	4,4	2,9	1,8	1	0,5	0,2	0,07	—	—	—	—	21	25	27	28	30
Мелководная	—	—	—	—	—	—	—	—	4,2	2,6	1,6	0,9	0,4	0,2	0,05	37	46	49	51	53
Наяхан	—	—	—	—	—	—	—	—	8	5	2,7	1,4	0,6	0,3	0,07	40	47	—	—	—
Сеймчан	100	36,6	18,4	7,3	2,3	1	0,6	0,2	0,14	0,04	0,034	—	—	—	—	18	22	23	24	25
Эгвекинот	—	—	—	—	—	—	—	—	6,2	3,8	2,6	1,5	0,8	0,4	0,1	42	52	56	58	60
Ямск	—	—	—	—	—	—	—	—	7,8	5,3	3,3	2,1	1	0,4	0,07	41	49	51	53	55
Мурманская область																				
Зашеек	100	73,1	45,2	23,1	10,3	4,3	2,2	0,8	0,2	0,03	0,02	—	—	—	—	18	21	22	23	24
Иоканка	—	—	—	—	—	—	—	—	8,3	4,6	2,9	1,42	0,62	0,18	0,02	35	41	43	44	15
Полярное	—	—	—	—	—	—	—	—	2,7	0,93	0,6	0,1	0,03	0,007	0,003	27	32	34	35	36
Сеть-Наволок	—	—	—	—	—	—	—	—	9,9	5	2,3	0,8	0,2	0,04	0,02	33	38	40	42	43
Териберка	—	—	—	—	—	—	—	—	9,5	5	2,6	1,05	0,35	0,05	0,01	33	38	40	41	43
Умба	100	81,2	58,2	38,4	22,1	12,9	5,9	3,1	1,6	0,5	0,2	0,03	—	—	—	22	25	26	26	27
Харлов (остров) . . .	—	—	—	—	—	—	—	—	14,1	8,5	4,4	2,2	0,95	0,3	0,08	38	44	46	47	49
Хибины	100	72	47,5	28,8	15,6	8,9	4,2	1,9	1,2	0,5	0,3	0,05	0,01	—	—	25	30	32	33	34
Черный (мыс)	—	—	—	—	—	—	—	—	9,3	5	2,5	1,23	0,37	0,04	0,007	33	38	40	41	43
Шведскии (мыс Шпицберген)	100	90,4	79,1	64,7	45,1	30,4	16,8	9,6	4,9	2,2	1	0,4	0,1	0,05	0,01	25	28	31	31	32
Новосибирская область																				
Барабинск	100	92,1	67,5	41,5	25,4	15,3	8	3,6	1,6	0,4	0,1	0,02	0,01	—	—	22	26	27	27	28
Еланская	100	74,6	49,1	28	12,8	4,4	3,44	1,12	0,72	0,18	0,18	—	—	—	—	21	23	24	24	25

Продолжение табл. 7

Наименование пунктов	Повторяемость ветра в % со скоростью в *м/сек*, равной или более															Скорость ветра в *м/сек*, возможная 1 раз за число лет				
	0	2	4	6	8	10	12	14	16	18	20	24	28	34	40	1	5	10	15	20
1	2	3	4	5	6	7	8	9	10	11	12	13	14	15	16	17	18	19	20	21
Колывань	100	82,9	55,8	34,2	21,1	13,7	11,2	5,8	2,6	1,45	1,36	0,01	—	—	—	28	33	34	35	36
Коченево	100	84,5	56,7	35,8	20,8	11,7	10,2	4,1	2,5	0,6	0,61	0,01	—	—	—	25	28	30	31	32
Новосибирск	100	68,6	38,6	19,6	8,7	4,3	2,6	1,2	0,6	0,2	0,1	0,03	0,01	—	—	22	26	27	28	29
Татарск	100	85,5	57	30,7	15,2	7,6	4,6	2	1,1	0,21	0,15	0,01	—	—	—	21	23	24	25	26
Тогучин	100	56,4	34,4	19	10,4	5,4	5	2,6	1,9	0,46	0,22	—	—	—	—	18	22	24	25	26
Убинское	100	76,6	50,9	31,2	17,7	9	6,2	3	1,6	0,2	0,2	0,01	—	—	—	24	28	29	30	31
Омская область																				
Исилькуль	100	85,4	51,8	25,9	13,5	6,4	3,7	2,2	1,4	0,1	0,1	—	—	—	—	23	26	27	27	28
Одесское	100	78,4	53,3	30,9	13,7	6,5	3,9	1,9	1,3	0,3	0,1	0,04	0,01	0,01	—	22	26	27	28	29
Омск	100	88	64,4	36,4	18,4	8,2	4,4	1,9	0,8	0,2	0,17	—	—	—	—	21	23	24	25	26
Оренбургская область																				
Бузулук	100	75,5	50,5	27,8	14,5	7,2	4	1,9	1,1	0,3	0,2	0,04	0,004	—	—	22	25	26	26	27
Понамаревский зерносовхоз	—	—	—	—	—	—	—	—	3	1	0,9	0,01	—	—	—	23	25	26	26	27
Пермская область																				
Кудымкар	100	77,2	47,8	25,6	11,4	4,8	2,8	0,7	0,4	0,1	0,02	—	—	—	—	19	22	22	22	23
Приморский край																				
Аскольдский Маяк	—	—	—	—	—	—	—	—	13,3	8,3	5,2	3,2	1,4	0,8	0,3	50	59	64	66	69
Белкинский Маяк	—	—	—	—	—	—	—	—	3,9	2,2	1	0,5	0,2	0,07	—	34	42	45	47	49
Владивосток	—	—	—	—	—	—	—	—	6,5	2,9	1,2	0,4	0,1	0,06	—	32	37	39	40	41
Находка (бухта)	—	—	—	—	—	—	—	—	3,9	2,1	1	0,5	0,2	0,1	—	36	45	49	51	53
Низменный Маяк	—	—	—	—	—	—	—	—	2,1	1,3	0,6	0,3	0,2	0,1	0,07	35	44	47	49	51
Пластун	—	—	—	—	—	—	—	—	2,2	1,3	0,6	0,3	0,1	0,03	0,005	30	36	39	40	42
Посьет	—	—	—	—	—	—	—	—	3,4	2	0,5	0,2	0,1	0,03	—	31	36	40	41	42
Сосунова (мыс)	—	—	—	—	—	—	—	—	6	4,2	2,8	1,9	1,2	0,7	0,2	48	59	64	66	70
Тетюхе	—	—	—	—	—	—	—	—	3	1,8	1	0,5	0,3	0,1	—	35	45	48	50	51

Продолжение табл. 7

Наименование пунктов	Повторяемость ветра в % со скоростью в *м/сек*, равной или более															Скорость ветра в *м/сек*, возможная 1 раз за число лет				
	0	2	4	6	8	10	12	14	16	18	20	24	28	34	40	1	5	10	15	20
1	2	3	4	5	6	7	8	9	10	11	12	13	14	15	16	17	18	19	20	21
Ростовская область																				
Цимлянск	100	84,3	61,8	36,5	20,8	11,7	6,8	3,6	2,2	0,4	0,1	0,01	—	—	—	24	27	29	29	30
Рязанская область																				
Сасово	100	77,4	49,9	23,8	10,4	4,4	2,7	0,8	0,4	0,1	0,03	—	—	—	—	19	22	23	23	24
Саратовская область																				
Александров Гай	—	—	—	—	—	—	—	—	0,58	0,13	0,03	0,004	—	—	—	20	23	24	24	25
Сахалинская область																				
Александровск-Сахалинский	100	84,9	56,2	35,2	21,6	14,9	9,1	5,7	4,1	2,1	1,1	—	—	—	—	30	35	37	38	40
Взморье	100	74	48,2	30,1	18,1	11,2	6,3	3,8	2,7	1	0,5	—	—	—	—	26	31	33	34	35
Виахту	100	81,8	58,6	41,1	27,9	19	12,9	9,2	7,3	2	1,3	—	—	—	—	31	35	38	39	40
Долинск	100	67,8	40	22,7	12	6,6	3,5	1,9	1,2	0,4	0,3	—	—	—	—	23	27	29	30	31
Ильинск	100	76,2	59,7	44,6	32,5	22,2	12,1	6,4	4,3	1,8	0,8	—	—	—	—	31	35	37	38	40
Кировское	100	68,3	42,4	20,8	10	5	3,4	1,8	1,2	0,4	0,3	—	—	—	—	23	27	29	30	32
Лесогорск	100	80,9	58,1	36	18,9	11,2	6,2	4,4	3,5	1,5	0,9	—	—	—	—	27	31	33	34	35
Ноглики	100	76,1	47,8	26,6	13,1	7,7	3,8	2,4	1,4	0,8	0,4	—	—	—	—	25	30	32	33	34
Оха	100	15,7	72	54	34,8	21,4	12,1	8,2	6,4	3,4	2,1	—	—	—	—	31	35	37	38	40
Онор	100	56,1	28,7	12,6	5,3	2,7	1,2	0,6	0,4	0,1	0,07	—	—	—	—	20	24	26	27	28
Пильво	100	87,7	60	38,5	25,4	17,8	10,3	6,4	4,4	1,9	0,8	—	—	—	—	29	34	36	37	38
Поронайск	100	74,7	42,6	22,5	12,1	7,9	4	1,8	1,2	0,5	0,3	—	—	—	—	25	29	31	32	33
Пограничный Комбинат	100	63,5	28,8	14,6	7,5	3,6	2	1,1	0,8	0,4	0,3	—	—	—	—	25	30	33	34	35
Рыбновск	100	86,9	64,9	46,4	35,3	25,4	16,1	10,1	6,9	3,6	1,9	—	—	—	—	32	37	39	40	41
Терпения (мыс)	100	87,8	73	54,6	38,2	27,8	17,8	12,1	8,9	6,2	3,4	—	—	—	—	34	40	42	43	44
Холмск	100	80,7	58,8	38,2	23,2	17,8	10,6	6,8	4,5	1,8	0,9	—	—	—	—	29	34	36	37	38
Южно-Сахалинск	100	68,1	41,6	19,2	9,8	5,1	2,6	1,4	1,2	0,4	0,3	—	—	—	—	23	27	29	30	31

Продолжение табл. 7

Наименование пунктов	Повторяемость ветра в % со скоростью в *м/сек*, равной или более															Скорость ветра в *м/сек*, возможная 1 раз за число лет				
	0	2	4	6	8	10	12	14	16	18	20	24	28	34	40	1	5	10	15	20
1	2	3	4	5	6	7	8	9	10	11	12	13	14	15	16	17	18	19	20	21
Свердловская область																				
Ирбит	100	60,7	33,9	13,9	4,3	1,3	0,5	0,2	0,08	—	—	—	—	—	—	18	21	22	23	24
Каменск-Уральский	100	77,6	45	21	8,6	2,9	1,4	0,4	0,1	—	—	—	—	—	—	18	20	21	21	22
Шамары	100	67,1	40	18,3	7,7	2,6	1,2	0,4	0,1	0,01	0,01	—	—	—	—	17	19	21	22	23
Смоленская область																				
Велиж	100	73,2	46,7	21,6	8,5	2,8	1,8	0,8	0,5	0,1	0,1	—	—	—	—	18	22	23	23	24
Ставропольский край																				
Бермамыт	100	72,8	46	27,6	13,4	8	4,2	2,5	1,4	0,9	0,5	0,1	0,03	0,02	0,07	27	32	34	35	36
Ставрополь	100	67	45,7	29,8	19,7	14,8	10,4	7,1	5,6	1,9	1	0,3	0,2	0,06	0,02	35	43	45	47	50
Черкесск	100	58,2	30,1	15,6	9,3	6,7	4,9	3,5	2,5	1,1	0,7	0,2	0,1	—	—	33	42	45	47	50
Татарская АССР																				
Бугульма	—	—	—	—	—	—	—	—	1,4	0,43	0,17	0,02	—	—	—	22	25	26	26	27
Большие Койбицы	—	—	—	—	—	—	—	—	2,1	0,25	0,24	0,03	—	—	—	21	22	23	23	24
Отрада	100	78,7	51,9	28,9	14,7	6,3	3,9	1,5	0,7	0,2	0,1	—	—	—	—	23	25	27	27	28
Томская область																				
Кожевниково	100	68,6	38,6	19,5	9,9	5	4	1,7	1	0,8	0,2	0,01	—	—	—	23	25	28	29	30
Новый Васюган (по Ягыл-Ягу)	100	55,3	25,2	8,9	3,1	1,3	1	0,3	0,3	—	—	—	—	—	—	16	19	20	20	21
Подгорное	100	62,2	31,3	11,5	3,5	1,2	0,9	0,2	0,1	0,03	0,03	—	—	—	—	18	21	22	22	23
Томск	100	71,7	45,5	26,3	14,6	8,6	6,5	3,5	1,9	0,9	0,5	0,13	0,02	0,01	—	27	32	33	34	36
Тувинская АССР																				
Кызыл	100	36,7	12,7	5,2	2,6	1,4	1	0,6	0,3	0,09	0,08	—	—	—	—	20	26	29	30	32
Чадан	100	34,2	11	4	1 8	1	0,7	0,3	0,17	—	—	—	—	—	—	19	24	27	29	30

Наименование пунктов	Повторяемость ветра в % со скоростью в *м/сек*, равной или более															Скорость ветра в *м/сек*, возможная 1 раз за число лет				
	0	2	4	6	8	10	12	14	16	18	20	24	28	34	40	1	5	10	15	20
1	2	3	4	5	6	7	8	9	10	11	12	13	14	15	16	17	18	19	20	21
Тульская область																				
Скуратово	100	83,6	52,5	25,2	10,1	3,2	1,4	0,6	0,2	—	—	—	—	—	—	17	19	20	20	21
Тюменская область																				
Берёзово	100	70	41,5	20,3	9,1	3,7	2,7	0,9	0,5	0,1	0,1	0,02	0,01	—	—	22	26	27	27	28
Гыда	100	88,4	75,8	55,6	36,1	20,9	13,3	6,9	3,8	1,6	1,2	0,5	0,2	0,02	—	31	35	36	37	39
Ишим	100	79,9	55,8	31	14,6	6,3	4,1	1,8	1	0,2	0,2	0,2	—	—	—	22	25	26	27	28
Катышка	100	79,4	51,7	26,4	12,4	5,3	3	1,2	0,6	0,2	0,1	—	—	—	—	20	23	24	24	25
Кондинское	100	74,7	42,4	20,4	8,6	3,5	2,4	1,1	0,7	0,1	0,1	0,01	—	—	—	22	25	27	27	28
Леуши	100	82,9	61,2	30,6	12,8	4,5	3,1	0,9	0,6	0,1	0,1	—	—	—	—	21	23	24	24	25
Марресале	100	92,3	81	61,8	41,6	25,9	17	10,2	6,3	3,4	1,8	0,8	0,2	0,1	0,02	30	33	35	35	36
Новый Порт	100	93,6	77,1	59,7	40,4	24,9	13,3	7	3,5	1,6	0,7	0,3	0,1	0,02	—	29	33	35	35	36
Салехард	100	79,4	51,4	31,8	19,3	12,3	7,7	4,6	2,8	1,4	0,7	0,3	0,06	0,01	0,01	27	32	34	34	35
Сеяха	100	90,1	74,1	55	36,6	22,4	15	9	5,6	2,4	1,7	0,4	0,1	0,01	—	31	35	36	37	39
Сургут	100	78,2	52,4	25,7	11,3	4,9	3,7	1,5	0,9	0,1	0,1	—	—	—	—	22	26	27	27	28
Тобольск	100	69,9	43,5	23,2	11,1	5,1	4	1,9	1,1	0,3	0,2	0,01	—	—	—	23	26	27	28	29
Хабаровский край																				
Арка	100	42,7	20	6,6	1,9	1	0,3	0,1	0,034	0,03	—	—	—	—	—	16	19	21	21	22
Архара	100	68,4	36,9	17,4	8,2	3,9	2,5	1,2	0,8	0,09	0,06	—	—	—	—	20	23	25	25	26
Аян	—	—	—	—	—	—	—	—	1,2	0,7	0,4	0,2	0,1	0,02	—	28	36	39	41	43
Богородское	100	45,9	28,2	15,7	7,3	3,9	2,5	1	0,5	0,3	0,1	—	—	—	—	22	26	28	29	31
Большой Шантар (остров)	—	—	—	—	—	—	—	—	1,2	0,7	0,4	0,2	0,07	0,01	—	28	34	38	40	41
Биробиджан	100	70,2	37,6	14	9,3	3,5	2	0,7	0,4	0,07	0,07	—	—	—	—	21	24	26	27	28
Екатерино-Никольское	100	68,8	42,6	25,1	14,9	10	7,6	5,1	4,2	0,8	0,5	—	—	—	—	30	35	40	41	42
Имени П. Осипенко	100	51,2	28,7	14,8	6,7	3,4	2	1,3	0,8	0,2	0,1	—	—	—	—	23	28	31	32	33
Комсомольск-на-Амуре	100	70,7	46,8	29,3	16,2	9,3	4,3	2,2	1,3	0,5	0,3	—	—	—	—	24	28	30	31	32
Нижне-Тамбовское	100	58	41,9	27,2	17,6	11,5	8,5	5,3	4	0,7	0,5	—	—	—	—	29	35	38	39	40

Продолжение табл. 7

Наименование пунктов	Повторяемость ветра в % со скоростью в *м/сек*, равной или более															Скорость ветра в *м/сек*, возможная 1 раз за число лет				
	0	2	4	6	8	10	12	14	16	18	20	24	28	34	40	1	5	10	15	20
1	2	3	4	5	6	7	8	9	10	11	12	13	14	15	16	17	18	19	20	21
Охотск	100	78,3	45	22,5	9,9	5,6	3,1	1,8	1	0,5	0,2	—	—	—	—	23	27	29	30	31
Поярково	100	67,1	33	13,6	5,1	2,2	1,4	0,5	0,4	0,1	0,1	—	—	—	—	21	25	27	28	29
Софийск (прииск)	100	34,5	15,1	5,9	2,1	0,8	0,5	0,2	0,09	0,03	0,02	—	—	—	—	17	22	24	25	26
Сухановка	100	69,6	51,8	34,6	23,4	15,4	11	8	6,2	1,7	1,6	—	—	—	—	35	42	45	47	49
Сюркум (мыс)	—	—	—	—	—	—	—	—	6,8	5,1	3,4	2,1	1,2	0,6	0,2	49	59	64	66	70
Тугур	100	65,1	33,1	14,2	6,3	3,4	2,3	4,1	1	0,5	0,4	—	—	—	—	25	31	34	35	37
Хабаровск	100	82,2	59	36,3	21,2	12,1	6,4	3,4	1,7	0,7	0,3	—	—	—	—	24	27	29	30	31
Чекунда	100	26,8	12	5,1	1,7	0,6	0,4	0,1	0,1	0,03	0,02	—	—	—	—	17	22	24	25	26
Чумикан	—	—	—	—	—	—	—	—	3,8	2,1	0,7	0,3	0,1	0,04	—	32	39	42	44	45
Челябинская область																				
Таганай (гора)	100	94,6	87,1	75,3	61,2	49,6	38,1	27,6	20,4	13,7	9,8	—	—	—	—	41	45	41	48	49
Челябинск	100	73,2	45,9	22,6	10,1	3,6	1,9	0,6	0,3	0,1	0,1	—	—	—	—	19	23	24	24	25
Чечено-Ингушская АССР																				
Шелковская	100	71,8	38,9	19,8	10,8	6	4,1	2,2	1,9	0,3	0,2	—	—	—	—	23	27	28	29	31
Читинская область																				
Акша	100	39,2	20,8	10,4	4,9	1,9	1,7	0,7	0,6	0,12	0,12	—	—	—	—	22	28	31	32	33
Агинское	100	52,5	25,7	12,3	6,2	3,3	2,3	1,6	1,1	0,3	0,3	—	—	—	—	25	33	35	39	44
Борзя	100	55,6	30	16,2	9,8	6,3	5	3	1,7	0,3	0,2	—	—	—	—	25	30	32	33	34
Букукун	100	41,6	27,3	15,4	8	3,4	2,6	1	0,7	0,1	0,1	—	—	—	—	24	29	32	33	35
Калакан	100	23,2	13,2	5,9	1,9	0,7	0,5	0,1	0,06	0,01	0,01	—	—	—	—	15	19	21	22	23
Кайластуй	100	57,6	37,5	22,2	12,9	7,3	6,2	3,6	3,1	0,62	0,6	—	—	—	—	28	34	37	38	40
Красный Чикой	100	34,8	18,1	6,7	2,7	1,4	1	0,6	0,5	0,1	0,07	—	—	—	—	20	25	28	29	30
Нерчинск	100	37,8	23,9	13,9	7,5	4,2	2,5	1,2	0,7	0,24	0,2	—	—	—	—	25	31	34	35	37
Нелята	100	23,5	12,4	6,7	3,4	1,5	1,1	0,3	0,3	0,1	0,07	—	—	—	—	19	24	26	27	28
Оловянная	100	38,6	20,7	10,8	6	3,6	3	1,7	1,2	0,3	0,3	—	—	—	—	28	37	40	45	50
Седловая	100	47,1	22,1	9	3,4	1,6	1,1	0,6	0,4	0,06	0,05	—	—	—	—	20	24	26	27	28
Улеты	100	58,4	34,4	15,3	6,1	2,1	1,7	0,6	0,4	0,05	0,04	—	—	—	—	19	22	24	25	26
Чита	100	26,3	16,8	7,5	2,5	1,2	0,7	0,3	0,14	0,04	0,03	—	—	—	—	18	22	24	25	26

Наименование пунктов	Повторяемость ветра в % со скоростью в *м/сек*, равной или более															Скорость ветра в *м/сек*, возможная 1 раз за число лет				
	0	2	4	6	8	10	12	14	16	18	20	24	28	34	40	1	5	10	15	20
1	2	3	4	5	6	7	8	9	10	11	12	13	14	15	16	17	18	19	20	21
Якутская АССР																				
Алдан	100	64,1	32,6	14	6,2	2,9	1,9	0,6	0,3	0,08	0,04	—	—	—	—	19	23	25	25	26
Аллах-Юнь	100	27,9	11,5	3,9	1,1	0,31	0,14	0,07	0,014	0,007	0,007	—	—	—	—	14	17	18	19	20
Амга	100	40	18,5	6,6	2,1	0,8	0,6	0,17	0,12	0,06	0,03	—	—	—	—	17	21	23	24	25
Бердигестах	100	32,2	11,7	2,7	0,5	0,15	0,08	0,03	0,007	—	—	—	—	—	—	12	14	16	17	18
Буяга	100	28,8	8,5	2,4	0,5	0,2	0,1	0,04	0,01	0,007	0,007	—	—	—	—	12	16	17	18	19
Быйыттах	100	44,2	18,5	6	1,6	0,5	0,4	0,11	0,05	0,03	0,03	—	—	—	—	16	19	21	21	22
Вилюйск	100	59,5	25,7	11	4,5	2,2	1,7	0,92	0,63	0,13	0,12	—	—	—	—	22	26	28	29	31
Витим	100	53	30,6	13,4	4,4	1,2	0,7	0,2	0,1	0,03	0,03	—	—	—	—	16	19	20	21	22
Джарджан	100	68,7	42,7	24,7	14,2	7,95	6,3	3,2	2,2	0,7	0,6	—	—	—	—	27	33	35	36	38
Дружина	100	53,8	23,2	7,3	2,3	0,8	0,5	0,2	0,1	0,02	0,02	—	—	—	—	17	21	22	23	24
Жиганск	100	75,9	43,4	24,6	14,9	9,3	7,3	4,4	2,9	0,8	0,8	—	—	—	—	30	37	40	41	43
Зырянка	100	50,4	27,8	14,2	6,2	2,7	1,6	0,6	0,3	0,07	0,06	—	—	—	—	20	24	26	27	28
Крест-Халджай	100	30,4	10,1	2,9	0,9	0,32	0,16	0,06	0,02	0,007	0,007	—	—	—	—	14	17	19	19	20
Кюсюр	100	60,8	48,1	33,9	23,1	15,6	8,9	5,5	3,1	1,5	0,7	—	—	—	—	30	36	39	40	41
Казачье	100	64,8	40,6	24,4	11,6	5,6	2,3	1,1	0,6	0,3	0,2	—	—	—	—	23	27	29	30	32
Мухтуя	100	58,4	36,2	19,8	9,3	4,2	2,4	0,8	0,3	0,03	0,03	—	—	—	—	20	24	25	26	27
Нюрба	100	63,7	30,4	11,5	3,8	1,1	0,7	0,3	0,2	—	—	—	—	—	—	17	20	21	22	23
Нюя	—	—	—	—	—	—	—	—	0,2	0,05	0,03	—	—	—	—	19	22	23	24	25
Олекминск	—	—	—	—	—	—	—	—	0,3	0,1	0,03	—	—	—	—	19	22	23	24	25
Оленёк	100	46,7	18,8	6,2	1,8	0,7	0,3	0,1	0,06	0,01	0,007	—	—	—	—	15	19	20	20	21
Оймякон	100	28,9	10,5	3,4	1,1	0,3	0,1	—	—	0,01	0,007	—	—	—	—	13	16	17	17	18
Охотский Перевоз	100	26,3	8,4	2,5	0,8	0,34	0,3	0,1	0,007	0,01	0,01	—	—	—	—	15	19	21	22	23
Сангар	100	58,9	38,8	26,7	18,1	12,3	11,4	7	5,8	2	1,9	—	—	—	—	38	46	50	51	52
Сеген-Кюель	—	—	—	—	—	—	—	—	1,5	0,8	0,5	0,2	0,04	0,02	—	27	33	36	37	39
Саскылах	—	—	—	—	—	—	—	—	0,8	0,2	0,2	0,01	—	—	—	21	24	25	25	26
Среднеколымск	100	53,6	22,6	6	1,4	0,4	0,2	0,03	0,016	—	0,005	—	—	—	—	15	18	19	19	20
Сунтар	100	49,2	20,9	7,1	2,1	0,7	0,5	0,3	0,2	0,04	0,04	—	—	—	—	17	21	23	24	25

Продолжение табл. 7

Наименование пунктов	Повторяемость ветра в % со скоростью в *м/сек*, равной или более															Скорость ветра в *м/сек*, возможная 1 раз за число лет				
	0	2	4	6	8	10	12	14	16	18	20	24	28	34	40	1	5	10	15	20
1	2	3	4	5	6	7	8	9	10	11	12	13	14	15	16	17	18	19	20	21
Сюрен-Кюель	100	53,6	29,8	16,3	8,2	4	2,6	1,1	0,62	0,15	0,15	—	—	—	—	22	27	29	30	32
Томпо	100	52,6	21,8	7,7	2,6	0,7	0,4	0,1	0,05	0,02	0,01	—	—	—	—	16	18	20	20	21
Туой-Хая	100	45,1	18,2	5,2	1,4	0,34	0,2	0,09	0,03	0,007	0,007	—	—	—	—	17	18	19	19	20
Усть-Мая	100	41	14	4,4	1,2	0,34	0,2	0,02	0,007	—	—	—	—	—	—	13	16	17	17	18
Усть-Мома	100	49,4	28,3	13,4	5,3	2,5	1,9	0,91	0,66	0,12	0,06	—	—	—	—	21	25	27	28	30
Усть-Нера	100	40,2	22,4	10,8	4,3	1,8	1	0,33	0,16	0,03	0,007	—	—	—	—	16	18	21	21	22
Чульман	100	30	10,8	3,4	0,8	0,3	0,1	0,07	—	—	—	—	—	—	—	13	16	18	18	19
Эйк	100	67,5	38,6	15	4,9	1,6	0,6	0,3	0,05	0,04	0,04	—	—	—	—	18	21	22	23	24
Якутск	100	44,4	19,6	7,1	2,2	0,7	0,5	0,16	0,12	0,01	0,01	—	—	—	—	15	17	20	21	22
Украинская ССР																				
г. Киев																				
Киев	100	76,1	44,4	19,4	8	4	1,7	0,7	0,3	0,1	0,1	—	—	—	—	21	25	27	28	29
Крымская область																				
Ай-Петри	100	78,7	53,4	36,9	26	18,2	13,6	10,1	9	6,4	4,9	2,8	1,6	0,8	0,42	41	48	51	52	53
Джанкой	100	72,8	45,5	24,8	13,4	7,6	3,8	1,9	1,4	0,3	0,1	—	—	—	—	23	26	28	29	30
Станиславская область																				
Коломыя	100	50,1	25,6	11,6	4,9	1,7	0,9	0,4	0,3	0,03	0,03	—	—	—	—	19	22	23	24	25
Херсонская область																				
Скадовск	100	86,8	61,6	36,1	20	10	4,2	1,9	0,8	0,2	0,1	—	—	—	—	20	22	23	23	24
Белорусская ССР																				
г. Минск																				
Минск	100	86	56,5	27,6	10,5	4,1	2	0,4	0,2	0,03	0,01	—	—	—	—	16	18	19	19	20
Гомельская область																				
Лельчицы	100	69,6	39,7	18,4	7,7	3,7	2,6	1	0,5	0,2	0,1	—	—	—	—	21	24	26	26	27

Наименование пунктов	Повторяемость ветра в % со скоростью в *м/сек*, равной или более															Скорость ветра в *м/сек*, возможная 1 раз за число лет				
	0	2	4	6	8	10	12	14	16	18	20	24	28	34	40	1	5	10	15	20
1	2	3	4	5	6	7	8	9	10	11	12	13	14	15	16	17	18	19	20	21
Могилевская область																				
Костюковичи	100	74,6	44,2	21,3	8,1	2,2	1	0,2	0,1	0,02	0,02	—	—	—	—	17	19	20	20	21
Узбекская ССР																				
Кара-Калпакская АССР																				
Муйнак	100	81,8	57	31,1	13,8	6,2	4,2	1,6	0,9	0,1	0,1	—	—	—	—	20	23	25	25	26
Чимбай	100	68,8	36,8	15,6	6,2	1,9	1,6	0,5	0,3	0,05	0,04	—	—	—	—	20	24	25	26	27
Самаркандская область																				
Джизак	100	47,8	26,4	14,6	7,1	3,2	2,5	1,1	0,7	0,2	0,2	—	—	—	—	20	24	25	26	27
Нурата	100	45	25,4	14	7,9	4,2	3,8	2	1,5	0,1	0,1	—	—	—	—	26	33	36	38	40
Сурхандарьинская область																				
Термез	100	43	20,2	11,2	6,8	4,5	3,6	1,75	1,18	0,43	0,37	0,077	—	—	—	27	34	38	39	41
Хорезмская область																				
Ургенч (по Турткулю)	100	68,8	39,2	18,9	8,7	3,6	3,2	1,2	0,8	0,07	0,07	—	—	—	—	22	25	27	28	29
Казахская ССР																				
Актюбинская область																				
Мартук	100	72,8	45,7	23,1	11,3	5,2	2,8	1,8	1,2	0,3	0,3	—	—	—	—	23	27	28	29	30
Мугоджарская . . .	100	73,1	57,3	40,2	27,2	19,5	13,2	10	6,8	4,5	3,4	1,9	1,1	0,5	0,1	45	53	56	58	61
г. Алма-Ата																				
Алма-Ата	100	41,6	14,3	3,3	0,9	0,3	0,2	0,08	0,05	0,02	0,02	—	—	—	—	13	15	16	16	17
Алма-Атинская область																				
Баканас	100	51,1	28,3	13,9	7,1	3,1	2,2	0,9	0,4	0,04	0,04	—	—	—	—	21	26	27	28	29
Или	100	46,6	18,4	7,5	3,8	2	1,5	1	0,8	0,23	0,23	—	—	—	—	—	—	—	—	—
Каскелен	100	53,1	28,3	11,6	3,6	1	0,6	0,2	0,2	0,01	0,01	—	—	—	—	17	20	21	22	23
Чилик	100	61,5	43,4	28,5	18,7	12,3	10,6	6,2	5,8	0,4	0,3	0,02	0,02	—	—	—	—	—	—	—

Продолжение табл. 7

Наименование пунктов	Повторяемость ветра в % со скоростью в *м/сек*, равной или более															Скорость ветра в *м/сек*, возможная 1 раз за число лет				
	0	2	4	6	8	10	12	14	16	18	20	24	28	34	40	1	5	10	15	20
1	2	3	4	5	6	7	8	9	10	11	12	13	14	15	16	17	18	19	20	21
Восточно-Казахстанская область																				
Зайсан	100	57,1	26,5	12,1	6,5	4,2	3,3	2,5	2,1	0,6	0,5	0,01	0,01	0,01	—	—	—	—	—	—
Катон-Карагай	100	62,5	40,1	22,8	13	6,1	4,3	2	1,3	0,17	0,17	—	—	—	—	24	30	32	33	34
Гурьевская область																				
Гурьев	100	84,3	53,2	28,4	15,4	8,4	6	3,1	1,3	0,21	0,15	0,01	0,01	—	—	23	25	26	26	27
Джамбулская область																				
Бурное	100	51,5	32	17,3	9,2	5,6	4,7	2,7	2,2	1	0,8	0,2	0,1	0,03	—	30	37	40	41	43
Джамбул	100	58,4	23,2	10,2	5,9	4	3,4	2,9	2,3	0,4	0,4	0,01	—	—	—	—	—	—	—	—
Чокпар	100	80,2	58,3	36,6	21,5	13,5	9	5,9	4	1,8	1,1	0,6	0,3	0,1	0,02	32	38	40	41	43
Карагандинская область																				
Балхаш	100	86,5	63,6	37,7	18,5	9,3	4,5	1,7	0,8	0,2	0,1	0	—	—	—	20	23	25	25	26
Караганда	100	79,7	57,9	36,5	21,8	12,4	8,4	4,7	3,3	1,6	0,8	0,4	0,2	0,1	—	26	33	34	35	37
Карсакпай	100	71,8	53	36,2	19,5	11	6,7	3,1	1,6	0,3	0,2	0,02	—	—	—	25	26	27	28	29
Кзыл-Ординская область																				
Казалинск	100	68,9	31,2	14	6,3	3,4	2,4	1,6	0,6	0,15	0,15	—	—	—	—	23	27	28	29	30
Чинли	100	68,6	35,2	17,2	8,1	3,7	2,7	1,1	0,8	0,1	0,1	0,01	—	—	—	20	23	25	25	26
Семипалатинская область																				
Аягуз	100	68,3	47,5	28,6	15,4	9,7	5,9	3,1	1,7	0,4	0,3	0,01	—	—	—	—	—	—	—	—
Бахты	100	43,2	22	11,9	6,6	3,9	3,1	1,9	1,4	0,6	0,56	0,12	—	—	—	31	42	44	46	48
Жана-Семей	100	70,8	47,3	26,3	14,1	8,1	5	3,1	2,1	0,8	0,3	0,1	0,03	—	—	26	30	34	35	36
Целинный край																				
Булаево	100	74	40,6	16,8	6	1,5	0,7	0,3	0,2	0	0,04	—	—	—	—	18	20	21	21	22
Кустанай	100	85	60,2	34,3	17,7	8,8	5,8	2,6	1,5	0,5	0,3	0,02	0,01	0,01	—	24	27	28	28	29
Новое Сухотино	100	85,1	56,7	34,3	19,6	11,1	8,3	4,3	2,8	0,6	0,6	—	—	—	—	25	28	30	31	32

Продолжение табл. 7

Наименование пунктов	Повторяемость ветра в % со скоростью в *м/сек*, равной или более															Скорость ветра в *м/сек*, возможная 1 раз за число лет				
	0	2	4	6	8	10	12	14	16	18	20	24	28	34	40	1	5	10	15	20
1	2	3	4	5	6	7	8	9	10	11	12	13	14	15	16	17	18	19	20	21
Павлодар	100	89,7	64	36,8	21,6	13,5	8	4,2	3,1	0,6	0,3	0,1	0,03	0,03	—	19	22	23	23	24
Петропавловск	100	88,4	65	40,8	23,1	12,2	9,1	3,9	2,4	0,4	0,2	0,03	0,01	—	—	23	26	27	27	28
Тургай	100	81	53,4	39	14,8	6,7	5	2,1	1,5	0,5	0,4	—	—	—	—	23	27	28	28	29
Южно-Казахстанская область																				
Туркестан	100	70,6	36,1	18,2	10,2	6	4,7	2,6	1,8	0,35	0,31	0,01	0,01	—	—	23	28	29	30	31
Чулак-Курган	100	54,8	23,8	12	7,2	4,2	3,7	2,5	1,8	0,7	0,5	0,1	0,01	—	—	—	—	—	—	—
Грузинская ССР																				
Ахалкалаки	100	51	33,4	12,1	9,2	4,4	3,4	1,2	0,8	0,23	0,2	0,02	0,007	—	—	23	29	32	33	34
Гагрский хребет	100	49,7	27,4	14,4	7,7	4	3,7	2,2	1,9	1,3	0,9	0,4	0,2	0,1	0,03	34	44	47	49	51
Гудаури	100	30,1	7,4	1,9	0,7	0,35	0,34	0,17	0,08	0,08	0,37	0,004	—	—	—	18	25	28	30	32
Казбеги	100	62	55,4	48,3	39,5	32,2	22,4	16,8	10,3	8	4,9	—	—	—	0,005	47	56	60	62	64
Мамисонский Перевал	—	—	—	—	—	—	—	—	3,2	2,4	1,7	1	0,6	0,4	—	48	64	72	76	80
Местиа	100	17,9	8,2	2,7	0,6	0,19	0,16	0,067	0,059	—	—	—	—	—	0,007	14	17	19	20	21
Они	100	24,8	10,3	2,5	0,53	0,09	0,07	0,033	0,026	0,011	0,011	0,004	—	—	—	14	18	20	21	22
Самтредиа	100	46,8	25,7	13,3	8,1	4,9	4,7	3,2	2,9	1,2	1	0,03	—	—	—	35	45	50	51	53
Тетри-Цкаро	100	37,6	16,6	6,4	3,8	2,5	2	1,4	1,1	0,3	0,3	—	—	—	0,007	26	32	34	35	36
Цхинвали	100	54,8	35,4	21,2	12,9	8,6	7,6	4,7	4	0,3	0,2	—	—	—	—	28	33	35	36	38
Хаиши	100	44,5	32,2	13,8	3,2	0,41	0,24	0,075	0,056	0	0,007	—	—	—	0,08	15	18	19	19	20
Азербайджанская ССР																				
Кировабад	100	74,8	30,9	13	6	3,2	1,9	1,1	0,6	0,1	0,07	—	—	—	—	—	—	—	—	—
Пута	100	75	58,5	46,7	35,9	29,1	22,8	17,9	14	9,6	6	3,5	1,4	0,6	0,05	51	62	66	68	72
Сумгаит	100	88,5	70,4	55	38,9	29,4	19,2	14	9,6	5,6	2,8	1,3	0,3	0,1	—	37	43	45	47	48
Нахичеванская АССР																				
Нахичевань	100	51,8	26,3	11,8	4,5	2	1,1	0,5	0,3	0,1	0,07	—	—	—	—	20	23	25	26	27

Продолжение табл. 7

Наименование пунктов	Повторяемость ветра в % со скоростью в *м/сек*, равной или более															Скорость ветра в *м/сек*, возможная 1 раз за число лет				
	0	2	4	6	8	10	12	14	16	18	20	24	28	34	40	1	5	10	15	20
1	2	3	4	5	6	7	8	9	10	11	12	13	14	15	16	17	18	19	20	21
Литовская ССР																				
Каунас	100	65,6	36,5	16,8	8	3,4	2,2	0,7	0,3	0,03	0,03	—	—	—	—	19	22	23	23	24
Клайпеда	100	89,1	65,8	41,2	24,5	16,4	10,9	5,4	3,5	1	0,6	0,22	0,09	0,01	—	25	27	29	29	30
Лаздияй	100	67,8	38,8	18	7,3	2,7	2	0,8	0,5	—	—	—	—	—	—	17	21	22	22	23
Молдавская ССР																				
Комрат	100	62,7	33,8	17,5	8,5	4,2	2	1,1	0,6	0,1	0,1	—	—	—	—	21	25	27	27	28
Латвийская ССР																				
Даугавпилс	100	73,3	46,3	22,3	11	5,5	4,1	2,1	1,5	0,1	0,1	—	—	—	—	23	26	27	27	28
Лиепая	100	83,8	62,8	42,2	28,4	19,9	15,3	9,6	5,8	2	1,5	0,4	0,1	0,03	—	30	34	37	38	39
Руйена	100	78,2	47.8	22,5	9	3,2	2,1	0,5	0,3	—	—	—	—	—	—	19	21	22	22	23
Киргизская ССР																				
г. Фрунзе																				
Фрунзе	100	63	25	6,03	1,64	0,72	0,56	0,35	0,16	0,04	0,02	0,004	—	—	—	—	—	—	—	—
Таджикская ССР																				
Душанбе	100	33,2	7,33	1,99	0,66	0,22	0,16	0,08	0,07	0,01	0,01	0,006	—	—	—	—	—	—	—	—
Шахристанский перевал	100	74	52,6	34,8	22,6	14	10,5	5,8	3,9	1,66	1,5	0,04	—	—	—	31	37	39	41	42
Горно-Бадахшанская автономная область																				
Каракуль	100	67,6	32,1	12,5	4,5	1,7	1,4	0,5	0,4	0,1	0,1	—	—	—	—	22	25	27	27	28
Ледник Федченко	100	89	74,9	52,6	27,5	10,5	6,2	2,5	1,3	0,8	0,5	0,2	—	—	—	30	38	41	43	44

Продолжение табл. 7

Наименование пунктов	Повторяемость ветра в % со скоростью в *м/сек*, равной или более															Скорость ветра в *м/сек*, возможная 1 раз за число лет				
	0	2	4	6	8	10	12	14	16	18	20	24	28	34	40	1	5	10	15	20
1	2	3	4	5	6	7	8	9	10	11	12	13	14	15	16	17	18	19	20	21
Армянская ССР																				
Арагац (ст. высокогорная)	100	68,4	40,7	20	6,6	2,4	1,4	0,7	0,5	0,3	0,1	0,06	0,01	0,005	—	22	27	29	30	32
Горис	100	22,6	7,6	3,8	2,3	1,6	1,4	1	0,9	0,2	0,2	—	—	—	—	26	35	40	42	45
Джаджур	100	50,8	41,8	29,5	18,3	13,4	9,2	4,9	4,5	1,5	0,5	0,05	0,01	0,005	—	30	35	37	39	40
Севан	100	71,4	44,3	21,2	10,1	5	3,3	2	1,4	—	0,2	—	—	—	—	—	—	—	—	—
Эстонская ССР																				
Куусику	100	71,8	39,6	15,3	4,6	1,4	0,9	0,3	0,1	—	—	—	—	—	—	17	19	20	20	21
Пярну	100	87,4	64,2	38,4	22,8	12,7	7,5	4,1	2,3	1,1	0,5	0,02	—	—	—	24	28	29	29	30
Таллин	100	78,7	51,6	26,8	11,9	6,7	3,7	1,6	0,9	0,4	0,2	0,007	—	—	—	23	25	27	27	28

Таблица 8

СХЕМАТИЧЕСКОЕ РАЙОНИРОВАНИЕ РАВНИННО-ХОЛМИСТОЙ ТЕРРИТОРИИ СССР ПО ПОКАЗАТЕЛЯМ ГОЛОЛЕДА

Географические районы	Число дней в году			Максимальный диаметр отложения в *мм* на проводах		
	с гололедом	с изморозью	с мокрым снегом	гололеда	изморози	мокрого снега
1	2	3	4	5	6	7
Северная половина Европейской территории СССР (ЕТС), севернее 52°	Возвышенности—от 20 до 30; равнины—около 10; северное побережье и прибрежная зона Прибалтики — менее 5	Возвышенности—40 и более; большая часть равнин—от 20 до 30; Прибалтика—от 10 до 15	Кольский полуостров—25 и более; остальная территория — от 15 до 35	Возвышенности—до 45; равнины—от 10 до 15	Возвышенности — 60 и более; равнины—менее 20	40 и более
Юго-западная часть ЕТС — южнее 52°, западнее 40°	Возвышенности—до 45; Приднепровская низменность — от 5 до 15; побережья — менее 5	Возвышенности — до 45; Приднепровская низменность—от 5 до 15; побережье—менее 5	От 10 до 25	Донецкий кряж и другие возвышенности—60 и более; равнины—от 15 до 20	Донецкий кряж — 80 и более; на остальной территории—менее 20	До 40
Юго-восточная часть ЕТС — южнее 52°, восточнее 40°	Возвышенности—до 40; южные равнины — менее 10; прочие равнины — около 10	Возвышенности—до 40; южные равнины—менее 10; прочие равнины—около 10	Равнинно-холмистая часть—около 10; равнины Предкавказья—менее 5	Возвышенности—до 45; равнины — около 15	До 80	До 40
				Сложных отложений на проводах значительно больше		
Крым	Степи—от 5 до 15; западное и восточное побережья—около 5; южное и юго-восточное побережье—редко и малоинтенсивно	Степи—от 5 до 15; западное и восточное побережье—около 5; южное и юго-восточное побережье—редко и малоинтенсивно	Степи — от 5 до 10 и малоинтенсивно	—	—	—
Урал и Западная Сибирь	Значительная часть территории—менее 5	От 20 до 50	В южной части—от 10 до 15; в северной части — от 15 до 25	Равнины — от 10 до 15; возвышенности—до 40	Равнины — менее 20; возвышенности—от 50 до 80	До 30
Казахстан	От 10 до 15, в некоторых районах до 30	Защищенные долины—до 5; наветренные склоны—от 30 до 40	От 3 до 10	Равнины — до 10; высокие части мелкосопочника — 30 и более	Равнины — до 20; высокие части — от 50 до 80	—
Средняя Азия	Не ежегодно	Около 5	Около 5	Менее 10	От 10 до 20	—
				Смесь — от 30 до 40		

Продолжение табл. 8

Географические районы	Число дней в году			Максимальный диаметр отложения в *мм* на проводах		
	с гололедом	с изморозью	с мокрым снегом	гололеда	изморози	мокрого снега
1	2	3	4	5	6	7
Восточная Сибирь	Не ежегодно	Центральная часть Среднесибирского плоскогорья и долина р. Лены—от 5 до 10; долина Нижней Ангары—от 20 до 30, верховья—до 40; север Якутии и Красноярского края — от 30 до 40; Тувинская АССР—около 5	Южные районы бассейна р. Лены—менее 10; остальная территория—от 10 до 20	Менее 10	Возвышенности—от 30 до 60; открытые равнины—до 50; долины— до 20	—
Дальний Восток	Равнины и долины — не ежегодно; Сихотэ-Алинь, Колымский хребет и другие горы — до 10	Южное побережье Приморского края и западное побережье Сахалина—не ежегодно; южные низменности, закрытые долины, Охотское побережье, восточное побережье Сахалина—около 5. Колымская низменность, горы Чукотки—от 40 до 60	Защищенные места—до 5; равнины Приамурья и Приморья—до 15; побережье и равнины Сахалина—до 20. Равнинные места на севере — менее 10	Равнины Приамурья и Приморья—менее 10; Сахалин—до 50; наветренные склоны Колымского хребта и побережье Ледовитого океана—от 200 до 300	Равнины Приамурья, Приморья и Сахалин—до 20; Колымская низменность — около 40; горы Колымы — около 100; Магаданская область — до 300	Сихотэ-Алинь—до 100; Охотское побережье —до 120; остальная территория—от 10 до 40
Камчатка	Западное побережье и долины—не ежегодно; южное и восточное побережье и на мысах—до 5	На мысах—не ежегодно; побережье и долины р. Камчатки—около 10; в горах—60 и более	Западное побережье — от 20 до 25; долина р. Камчатки—до 25; южная часть побережья — около 30; восточное побережье—от 20 до 40	Западное побережье и долина р. Камчатки—менее 10; восточное побережье — до 300	Равнины и побережье — от 10 до 50; в горах—более 50	Равнинные части—от 10 до 50; побережье—более 50
Западный район Арктики	Новая Земля—от 25 и более; побережье островов: Колгуев, Вайгач, Белый—около 15; остров Рудольфа—75	Прибрежная часть островов: Новая Земля, Колгуев, Вайгач, Белый, Рудольфа—от 40 до 60	—	До 30	—	—

Продолжение табл. 8

Географические районы	Число дней в году			Максимальный диаметр отложения в *мм* на проводах		
	с гололедом	с изморозью	с мокрым снегом	гололеда	изморози	мокрого снега
1	2	3	4	5	6	7
Центральный район Арктики	Новосибирские и Ляховские острова — от 10 до 15; остров Генриетта — около 50	Побережье островов Новосибирских, Ляховских, Генриетта — от 100 до 120	—	От 20 до 30	—	—
Восточный район Арктики	От 10 до 50	Побережье островов и материка — от 30 до 40; на мысах и возвышенностях — более 40	—	До 10	—	—

Примечание. Величина отложения дана вместе с диаметром провода 5 *мм* и относится к высоте подвеса провода 2 *м*.

Таблица 9

СХЕМАТИЧЕСКОЕ РАЙОНИРОВАНИЕ ОСНОВНЫХ ГОРНЫХ РАЙОНОВ СССР ПО ПОКАЗАТЕЛЯМ ГОЛОЛЕДА

Географические районы	Характеристика горного рельефа	Число дней в году	
		с гололедом	с изморозью
1	2	3	4
Хибины	Закрытые долины, котловины	<20	<20
	Подветренные склоны и горные долины	~20	~20
	Наветренные склоны на высоте:		
	около 200 *м*	~25	~25
	400—500 *м*	~30	50—70
	около 700 *м*	~22	~120
	Верхняя часть гор на высоте 900—1000 *м*	~10	~200
Карпаты	Горные долины, котловины, предгорья до высоты 100 *м*	<5	~5
	Западные и юго-западные склоны на высоте:		
	около 200 *м*	<5	~10
	400—500 *м*	~5	20—25
	около 1000 *м*	<5	50—60
	Восточные и северо-восточные склоны на высоте:		
	около 200 *м*	~10	~10
	„ 500 „	~15	~25
	„ 1000 „	<15	70—80
	„ 2000 „	Редко	~170
Крымские горы	Южное и юго-восточное побережье	Не ежегодно	Не ежегодно
	Закрытые долины, котловины	То же	~5
	Южные и юго-восточные склоны до высоты 500 *м*, горные долины (остальных склонов)	<5	5—10
	Северные и северо-западные склоны на высоте около 200 *м*	~5	10—15
	То же, на высоте около 500 *м*, южные и юго-восточные склоны на высоте около 1000 *м*	~10	30—45
	Северные и северо-западные склоны на высоте около 1000 *м*, южные и юго-восточные склоны на высоте около 1200 *м*, перевалы на значительной высоте	~15	60—70
	Восточные и северо-восточные склоны на высоте около 400 *м*	~20	~30
	Вершины	>20	~70
Северные и восточные склоны Большого Кавказа	Северные склоны на высоте около 100 *м*, восточные склоны на высоте около 300 *м*	5 и больше	<10
	Северные склоны на высоте 200—300 *м*, восточные склоны на высоте около 1200 *м*	20—25	20—30
	Северные склоны на высоте:		
	1000 — 1400 *м*	50—55	60—70
	около 2000 „	35—40	80—90
	„ 2500 „	10—15	90—100
	„ 3000 „	<5	~100
	более 3500 „	Не ежегодно	>100
	Восточные склоны на высоте:		
	около 2000 *м*	10—15	~30
	„ 2500 „	<5	30—40
	более 3000 „	Не ежегодно	~40

Продолжение табл. 9

Географические районы	Характеристика горного рельефа	Число дней в году	
		с гололедом	с изморозью
1	2	3	4
Южные склоны западной части Большого Кавказа	До высоты 400—500 *м*	Не ежегодно	Не ежегодно
	На высоте:		
	около 800—900 *м*	<5	<5
	„ 1200 *м*	~5	~10
	1600—2000 *м*	<5	40—60
	более 2000 „	Не ежегодно	Не ежегодно
Армянское нагорье	Глубокие ущелья	Не ежегодно	Не ежегодно
	Котловины на высоте до 1500 *м*, южный берег оз. Севан, высокогорные закрытые долины	То же	1—2
	Горные долины, небольшие котловины, предгорья, подветренные склоны	„	3—6
	Наветренные склоны на высоте 1500—2000 *м*, долины, открытые к влажным воздушным массам, перевалы на высоте около 2000 *м*, северное побережье оз. Севан	„	7—15
	Наветренные склоны на высоте 2000—2500 *м*	1—2	15—35
	То же, на высоте 2500—3000 *м*	2—4	36—70
	То же, на высоте более 3000 *м*, перевалы на высоте более 2000 *м*	>4	>70
Западные склоны Приполярного Урала	Закрытые долины, котловины	<10	<40
	Предгорья (около 100 *м*), горные долины	~20	~40
	Склоны на высоте:		
	300—400 *м*	~35	70—80
	500—600 „	~25	~90
	около 700 *м*	~20	~100
	„ 1000 „	<10	~120
Западные склоны северной части Урала	Закрытые долины, котловины	<5	<20
	Предгорья (около 200 *м*), горные долины	5—10	~20
	Склоны на высоте:		
	300—400 *м*	~15	40—70
	500—600 „	~10	80—90
	около 700 *м*	<10	~100
	„ 1000 „	<5	~120
Северные и западные части Алтая	Защищенные долины и котловины	Не ежегодно	<20
	Предгорье (100—200 *м*) и горные долины	1—2	20—30
	Наветренные склоны на высоте:		
	около 300 *м*	~6	~40
	400—500 *м*	~10	50—60
	около 800 *м*	~6	~80
	1000—1100 *м*	1—2	~100
	около 1500 „	Не ежегодно	~150
	более 2000 *м* и вершины	Очень редко	~200
Восточные части Тянь-Шаня	Закрытые долины, котловины	Не ежегодно	Не ежегодно
	Северные склоны Заилийского Алатау на высоте:		
	около 200 *м*	То же	<5
	„ 600 „	~5	10—15
	„ 1000 „	~10	~20
	1400—1600 „	14—15	>20
	около 2500 „	~10	
	„ 3000 „	~5	
	выше 3000 „	<5	

Продолжение табл. 9

Географические районы	Характеристика горного рельефа	Число дней в году	
		с гололедом	с изморозью
1	2	3	4
Северные, северо-западные и западные склоны западной части Тянь-Шаня	Закрытые долины, котловины	Не ежегодно	Не ежегодно
	Склоны на высоте:		
	около 200 *м*	~1	<5
	700—900 *м*	~5	10—20
	более 1000 *м*	<5	>15—20
Южные и юго-западные склоны западной части Тянь-Шаня	Закрытые долины, котловины	Не ежегодно	Не ежегодно
	Склоны на высоте:		
	600—700 *м*	~1	2—3
	около 1200 *м*	~5	~5
	„ 1500 „	<5	>5
	„ 2000 „	Не ежегодно	~10
Копет-Даг	Предгорья северо-восточных склонов до высоты 100 *м*, западные, южные и юго-западные склоны, долины, котловины	Не ежегодно	~2
	Северо-восточные склоны на высоте 500—1000 *м* .	1—2	~5
	То же, на высоте 1500—2000 *м*	~2	~10

Таблица 10

ПОВТОРЯЕМОСТЬ РАЗЛИЧНЫХ ВЕЛИЧИН ОТЛОЖЕНИЯ ГОЛОЛЕДА НА ПРОВОДАХ НА РАВНИННО-ХОЛМИСТОЙ ТЕРРИТОРИИ СССР

Тип рельефа (см. примечание)	Повторяемость в % максимальной величины большего диаметра в *мм*																							
	гололеда						изморози					смеси						мокрого снега						
	<10	10—15	16—20	21—30	31—40	>40	<20	20—50	31—55	56—80	>80	<10	10—20	21—35	36—50	51—65	>65	<10	10—15	16—20	21—30	31—40	>40
1	2	3	4	5	6	7	8	9	10	11	12	13	14	15	16	17	18	19	20	21	22	23	24
Северная часть Европейской территории СССР (севернее 52°)																							
1	11	2	—	—	—	—	75	6	3	0,4	—	0,9	0,9	0,4	—	—	—	0,4	—	—	—	—	—
2	27	3	0,2	—	—	—	53	8	2	0,3	0,05	1	2	0,8	0,5	0,2	0,05	0,9	0,6	0,1	0,1	0,05	0,05
2а	49	3	0,4	—	—	—	41	4	0,8	—	—	0,8	0,8	0,4	—	—	—	—	—	—	—	—	—
3	29	2	0,2	—	—	—	59	4	0,8	0,2	0,05	1	1	0,5	0,2	0,1	0,1	0,8	0,3	0,2	0,05	0,05	0,2
4	26	3	0,3	—	—	—	61	5	2	—	—	0,3	2	—	—	0,7	—	—	—	—	—	—	—
5	20	4	0,8	—	0,2	—	58	9	2	0,2	—	1	2	1	0,3	—	0,2	1	0,2	—	—	—	—
6	25	5	0,4	0,5	—	0,3	50	8	3	0,3	0,4	1	2	2	0,5	0,4	0,5	0,4	0,1	—	—	0,1	—
7	17	13	3	1	0,7	—	31	13	6	1	2	0,7	6	1	—	0,7	2	1	—	—	0,7	—	—
Юго-западная часть Европейской территории СССР (южнее 52°, западнее 40°)																							
1	22	7	—	—	—	—	54	11	—	1	—	—	5	—	—	—	—	—	—	—	—	—	—
2	29	3	0,1	—	—	—	54	8	1	0,1	—	1	2	0,9	—	0,2	0,1	0,4	0,5	—	0,1	—	0,1
2а	38	4	0,7	—	—	—	40	6	1	0,2	—	3	4	1	0,5	—	0,1	0,6	0,4	—	—	0,1	—
3	41	2	0,4	0,4	0,1	—	43	5	0,6	0,1	—	2	3	0,4	0,5	0,1	—	0,5	0,4	0,1	0,1	0,1	0,4
4	33	6	1	0,4	—	—	42	5	0,5	—	—	3	3	2	0,4	—	0,4	3	0,8	—	—	—	—
5	28	4	1	0,5	—	0,5	45	8	2	0,5	—	4	3	2	0,5	—	0,5	—	—	—	—	0,5	—
6	31	8	2	0,9	0,5	0,2	35	10	2	0,2	—	1	5	3	0,7	0,2	0,2	—	0,2	—	—	—	—
7	30	6	3	0,6	0,6	0,6	35	8	7	0,6	—	1	5	2	—	—	0,6	—	—	—	—	—	—
8	7	7	5	3	2	2	20	22	10	2	1	0,5	4	6	4	3	2	—	—	—	—	—	—
Юго-восточная часть Европейской территории СССР (южнее 52°, восточнее 40°)																							
1	36	4	—	—	0,4	—	51	4	0,4	—	—	1	3	—	—	—	—	—	—	—	—	—	—
2	32	4	—	0,2	0,2	—	53	6	0,2	—	—	1	2	0,2	—	—	—	0,9	—	—	0,2	—	0,2
3	26	4	0,8	0,2	0,07	0,07	54	9	0,8	—	—	2	1	0,4	—	—	—	0,6	0,6	0,1	0,07	—	0,07
3а	41	3	0,2	0,2	0,2	—	42	5	1	—	—	2	3	0,3	0,1	—	—	0,6	0,5	0,3	—	0,1	0,2
4	35	6	2	0,8	—	—	40	5	0,8	—	0,1	3	4	2	0,2	0,4	0,2	0,3	0,4	0,1	—	—	—
5	43	1	—	—	—	—	44	3	—	—	—	3	1	3	—	—	—	1	—	1	—	—	—
6	16	7	1	2	0,3	0,5	54	8	2	0,5	—	1	4	1	0,8	0,8	0,8	—	—	—	—	—	—
7а	36	9	2	2	0,9	—	28	6	1	0,3	—	4	4	3	2	0,6	0,9	—	—	—	—	—	—
7б	33	3	0,5	0,5	—	—	48	2	0,5	—	—	5	2	0,5	—	0,5	—	0,5	3	0,5	0,5	—	—
8	40	7	0,9	0,9	—	0,3	33	7	1	0,6	0,3	0,6	3	3	0,6	—	0,6	0,3	0,3	0,3	—	—	—
8а	12	2	3	1	3	1	41	8	4	4	0,7	2	6	4	2	1	5	—	—	—	—	—	—

Продолжение табл. 10

Тип рельефа (см. примечание)	Повторяемость в % максимальной величины большего диаметра в *мм*																							
	гололеда						изморози					смеси						мокрого снега						
	<10	10—15	16—20	21—30	31—40	>40	<20	20—30	31—55	56—80	>80	<10	10—20	21—35	36—50	51—65	>65	<10	10—15	16—20	21—30	31—40	>40
1	2	3	4	5	6	7	8	9	10	11	12	13	14	15	16	17	18	19	20	21	22	23	24
Западная Сибирь																							
1	7	—	—	—	—	—	86	6	0,4	—	—	0,2	0,2	—	—	—	—	0,3	0,3	—	—	—	—
2	10	—	—	—	—	—	74	11	2	0,5	—	—	0,5	—	—	—	—	2	—	—	—	—	—
3	7	1	—	0,2	—	—	77	11	2	0,2	—	0,3	0,2	0,3	—	—	—	0,5	—	—	—	—	—
5	8	0,9	0,5	0,2	0,2	—	79	8	2	—	—	—	0,6	0,2	—	0,3	—	0,2	—	—	0,2	—	—
Казахстан																							
3	20	1	—	—	—	—	58	17	2	—	—	2	—	—	—	—	—	—	—	—	—	—	—
Средняя Азия																							
3	33	2	2	—	—	—	15	18	4	2	—	2	9	13	—	—	—	—	—	—	—	—	—
Восточная Сибирь																							
1	3	—	—	—	—	—	91	6	—	—	—	—	—	0,4	—	—	—	—	—	—	—	—	—
2	7	—	—	—	—	—	86	5	1	—	—	—	1	—	—	—	—	—	—	—	—	—	—
Приамурье и Приморье																							
1	4	—	—	—	—	—	96	—	—	—	—	—	—	—	—	—	—	—	—	—	—	—	—
2	—	—	—	—	—	—	89	2	5	—	—	—	—	—	—	—	—	2	—	—	—	—	2
3	8	—	—	—	—	—	70	6	—	—	—	—	—	—	—	—	—	4	10	2	—	—	—
Камчатка																							
1	—	—	—	—	—	—	70	20	—	—	—	—	—	—	—	—	—	—	10	—	—	—	—
3	3	1	0,3	0,3	—	—	65	20	6	—	—	—	—	—	—	—	—	1	0,8	0,6	0,6	0,3	0,8

Примечание. Характеристика типов рельефа:

тип 1 — узкие, большей частью меридионально ориентированные долины рек, окаймленные довольно высокими горами, превышающими высоту долины на 50—100 *м* и более. Как правило, эти долины закрыты горами с запада и востока;

тип 2 — холмистая пересеченная местность; возвышенные берега рек, водоемов; склоны небольших возвышенностей и плато, не являющихся наветренными по отношению к преобладающему при гололеде ветру (чаще всего это северные, южные или западные склоны); узкие небольшие долины равнинных и горных рек, ограниченные с запада и востока возвышенностями или высокими берегами, превышающими уровень долины на 10—40 *м*;

тип 2а — возвышенные берега;

тип 3 — равнина, степь или широкая долина реки без заметного склона; местоположение пункта не доминирует над окружающей местностью;

тип 3а — предгорная равнина;

тип 4 — хорошо выраженные южные или северные склоны возвышенностей и водораздельных плато;

тип 5 — центральная часть небольших водораздельных плато, наветренные пологие склоны небольших плато или водораздельных возвышенностей, наветренные склоны речных долин, окруженных горами (но долины открыты, как правило, с востока или запада), и открытые равнины с заметным уклоном к востоку или западу. Высота места превышает уровень окружающей долины на 10—25 *м*;

тип 6 — вершина холмов, центральные части водораздельных ровных плато или приподнятых равнинных возвышений, превышающих уровень долин на 25—50 *м*;

тип 7 — сильно пересеченная местность; наветренные (восточные) крутые склоны значительных возвышенностей или довольно высоких водораздельных плато, превышающих уровень долины на 25—50 *м* и более;

тип 7а — предгорье восточной части Ставропольского плато;

тип 7б — предгорье западной части Ставропольского плато;

тип 8 — центральные части высоких плато и плоских водораздельных возвышенностей, вершины значительных холмов, возвышенные и крутые берега рек, открытые с запада и востока, превышающие окружающую местность на 50 *м* и более;

тип 8а — Ергени.

Приложение к табл. 1

ДАТЫ НАЧАЛА И КОНЦА ПЕРИОДА СО СРЕДНИМИ СУТОЧНЫМИ ТЕМПЕРАТУРАМИ ВОЗДУХА ≤ 0° С

Наименование пунктов	Период со среднесуточными температурами воздуха ≤0°С	
	начало	конец
1	2	3
РСФСР		
Алтайский край		
Алейск	23/X	13/IV
Барнаул	23/X	12/IV
Беля	2/XI	25/III
Бийск	23/X	10/IV
Змеиногорск	23/X	11/IV
Камень-на-Оби	23/X	16/IV
Катанда	17/X	11/IV
Кош-Агач	2/X	25/IV
Онгудай	20/X	7/IV
Родино	24/X	12/IV
Рубцовск	24/X	10/IV
Славгород	24/X	15/IV
Тогул	21/X	14/IV
Амурская обл.		
Белогорск	16/X	12/IV
Благовещенск	20/X	9/IV
Бысса	12/X	16/IV
Гош	13/X	13/IV
Дамбуки	10/X	20/IV
Джалинда	12/X	17/IV
Ерофей Павлович	8/X	22/IV
Завитинск	17/X	12/IV
Зея (по Пикану)	10/X	17/IV
Локшак	6/X	24/IV
Магдагачи	11/X	16/IV
Сковородино	8/X	20/IV
Средняя Нюкжа	3/X	28/IV
Талдан	11/X	19/IV
Тыган-Уркан	9/X	19/IV
Тындинский	4/X	27/IV
Шимановск	13/X	14/IV
Экимчан	8/X	23/IV
Архангельская обл.		
Амдерма	1/X	10/VI
Архангельск	20/X	21/IV
Вельск	24/X	7/IV
Верхняя Тойма	20/X	11/IV
Емца	18/X	12/IV
Индига	12/X	21/V
Канин Нос	25/X	26/V
Котлас	21/X	8/IV
Лешуконское	13/X	24/IV
Малые Кармакулы	2/X	10/VI
Мезень	13/X	29/IV

Продолжение

Наименование пунктов	Период со среднесуточными температурами воздуха ≤0°С	
	начало	конец
1	2	3
Нарьян-Мар (по Оксино)	9/X	20/V
Онега	24/X	15/IV
Северный (о. Колгуев)	14/X	1/VI
Хоседа-Хард	5/X	25/V
Астраханская обл.		
Астрахань	25/XI	16/III
Верхний Баскунчак	15/XI	23/III
Башкирская АССР		
Бакалы	27/X	6/IV
Бирск	26/X	6/IV
Инзер	24/X	8/IV
Мраково	27/X	8/IV
Раевский	28/X	6/IV
Стерлитамак	29/X	7/IV
Туймазы	28/X	5/IV
Уфа	27/X	6/IV
Янаул	25/X	10/IV
Белгородская обл.		
Белгород	15/XI	23/III
Новый Оскол	13/XI	23/III
Брянская обл.		
Брянск	14/XI	26/III
Клинцы	13/XI	28/III
Бурятская АССР		
Баргузин	14/X	14/IV
Кяхта	17/X	8/IV
Нижнеангарск	15/X	27/IV
Новоселенгинск	16/X	7/IV
Романовка	29/IX	7/V
Уакит	2/X	2/V
Улан-Удэ	14/X	12/IV
Харауз	22/X	23/IV
Хоринск	9/X	15/IV
Владимирская обл.		
Владимир	2/XI	4/IV
Юрьев-Польский	2/XI	3/IV
Волгоградская обл.		
Волгоград	16/XI	24/III
Камышин	7/XI	30/III
Урюпинск	13/XI	27/III
Эльтон	12/XI	25/III

Продолжение

Наименование пунктов	Период со среднесуточными температурами воздуха ⩽0°С	
	начало	конец
1	2	3
Вологодская обл.		
Белозерск	30/X	8/IV
Вологда	30/X	7/IV
Вытегра	30/X	8/IV
Тотьма	24/X	5/IV
Череповец	30/X	9/IV
Воронежская обл.		
Воронеж	10/XI	27/III
Россошь	14/XI	25/III
Горьковская обл.		
Арзамас	1/XI	4/IV
Выкса	2/XI	4/IV
Горький	29/X	5/IV
Дагестанская АССР		
Ахты	16/XII	7/II
Ботлих	22/XII	12/II
Дербент*	—	—
Кумух	26/XI	10/III
Махачкала	3/I	14/II
Тлярата	21/XI	8/III
Хунзах	27/XI	13/III
Ивановская обл.		
Иваново	31/X	6/IV
Юрьевец	28/X	7/IV
Иркутская обл.		
Байкал	23/X	17/IV
Бодайбо	13/X	26/IV
Братск	11/X	18/IV
Дубровское	7/X	29/IV
Ербогачен	8/X	30/IV
Зима	12/X	15/IV
Иркутск	16/X	13/IV
Качуг	10/X	20/IV
Киренск	9/X	21/IV
Наканно	2/X	2/V
Невон	8/X	24/IV
Непа	8/X	28/IV
Нижнеудинск	14/X	15/IV
Слюдянка	22/X	18/IV
Тайшет	15/X	14/IV
Тулун	11/X	17/IV
Усолье-Сибирское	17/X	14/IV
Усть-Кут	10/X	23/IV
Усть-Ордынский	8/X	18/IV
Черемхово	11/X	14/IV

*Среднесуточных температур ⩽0°С — нет.

Продолжение

Наименование пунктов	Период со среднесуточными температурами воздуха ⩽0°С	
	начало	конец
1	2	3
Кабардино-Балкарская АССР		
Нальчик	2/XII	9/III
Калининградская обл.		
Калининград	5/XII	10/III
Черняховск	30/XI	13/III
Калининская обл.		
Бежецк	1/XI	6/IV
Вышний Волочек	4/XI	4/IV
Калинин	4/XI	3/IV
Ржев	4/XI	4/IV
Калмыцкая АССР		
Элиста (по Степному)	23/XI	17/III
Калужская обл.		
Жиздра	10/XI	1/IV
Калуга	7/XI	5/IV
Камчатская обл.		
Верхнее Пенжино	22/IX	15/V
Ключи	22/X	27/IV
Пенжино	30/IX	13/V
Петропавловск-Камчатский	8/XI	20/IV
Тиличики	11/X	8/V
Усть-Большерецк	5/XI	1/V
Усть-Камчатск	28/X	7/V
Усть-Хайрюзово	22/X	2/V
Эссо	11/X	29/IV
Карельская АССР		
Кемь	24/X	20/IV
Медвежьегорск	26/X	16/IV
Паданы	28/X	16/IV
Петрозаводск	3/XI	10/IV
Пудож	28/X	9/IV
Реболы	25/X	19/IV
Суоярви	27/X	12/IV
Кемеровская обл.		
Андобинский Прииск	19/X	10/IV
Гурьевск	21/X	12/IV
Кемерово (по Топкам)	19/X	18/IV
Киселевск	22/X	16/IV
Кондома	19/X	16/IV
Ленинск-Кузнецкий	21/X	16/IV
Мариинск	18/X	15/IV
Новокузнецк	23/X	10/IV
Тайга	19/X	19/IV
Тисуль	18/X	14/IV
Центральный	11/X	20/IV

Продолжение

Наименование пунктов	Период со среднесуточными температурами воздуха ⩽ 0°С	
	начало	конец
1	2	3
Кировская обл.		
Вятские Поляны	27/X	7/IV
Киров	25/X	9/IV
Омутнинск	20/X	11/IV
Опарино	19/X	8/IV
Коми АССР		
Вендига	14/X	16/IV
Сыктывкар	17/X	10/IV
Троицко-Печорск	12/X	17/IV
Усть-Воркута	3/X	27/V
Усть-Кулом	15/X	11/IV
Усть-Уса	8/X	11/V
Усть-Цильма	11/X	30/IV
Усть-Шугор	10/X	27/IV
Ухта	11/X	19/IV
Якша	13/X	15/IV
Костромская обл.		
Вохма	22/X	6/IV
Кострома	31/X	6/IV
Солигалич	25/X	8/IV
Шарья	26/X	6/IV
Краснодарский край		
Ейск	4/XII	11/III
Краснодар	20/XII	24/II
Майкоп	25/XII	16/II
Новороссийск*	—	—
Сочи*	—	—
Тихорецк	6/XII	6/III
Туапсе*	—	—
Красноярский край		
Абакан	17/X	9/IV
Ачинск	16/X	15/IV
Байкит	1/X	2/V
Ботогол	16/X	17/IV
Ванавара	1/X	1/V
Верхнеимбатское	6/X	11/V
Волочанка	22/IX	5/VI
Диксон (остров)	20/IX	19/VI
Дудинка	25/IX	3/VI
Енисейск	11/X	22/IV
Ессей	22/IX	31/V
Игарка	29/IX	26/V
Канск	15/X	14/IV
Кежма	8/X	25/IV
Кочумдек	26/IX	14/V
Красноярск	23/X	8/IV
Минусинск	21/X	8/IV
Прончищевой (бухта)	8/IX	17/VI
Тура	28/IX	7/V
Туруханск	1/X	17/V

Продолжение

Наименование пунктов	Период со среднесуточными температурами воздуха ⩽ 0°С	
	начало	конец
1	2	3
Хатанга	22/IX	6/VI
Чадобец	12/X	23/IV
Челюскин (мыс)	27/VIII	29/VI
Шира	18/X	12/IV
Куйбышевская обл.		
Куйбышев	1/XI	6/IV
Сызрань	4/XI	3/IV
Курганская обл.		
Курган	22/X	10/IV
Макушино	21/X	12/IV
Шадринск	23/X	8/IV
Курская обл.		
Касторное	9/XI	31/III
Курск	11/XI	26/III
г. Ленинград		
Ленинград	11/XI	3/IV
Ленинградская обл.		
Выборг	10/XI	7/IV
Кронштадт	13/XI	6/IV
Свирица	5/XI	9/IV
Тихвин	4/XI	5/IV
Липецкая обл.		
Елец	10/XI	2/IV
Липецк	9/XI	29/III
Магаданская обл.		
Анадырь	1/X	26/V
Аркагала	21/IX	14/V
Берелех	23/IX	13/V
Биллингса (мыс)	13/IX	6/VI
Вакханка	26/IX	9/V
Валькаркай (мыс)	12/IX	1/VI
Ванкарем	24/IX	7/VI
Гижига	3/X	16/V
Еропол	24/IX	16/V
Илирней	16/IX	25/V
Кегали	20/IX	18/V
Кедон	18/IX	21/V
Коркодон	27/IX	9/V
Креста (залив)	30/IX	1/VI
Лабазная	18/IX	21/V
Магадан (по бухте Нагаева)	13/X	7/V
Марково	27/IX	20/V
Наварин (мыс)	13/X	28/V
Нерючи	26/IX	10/V
Омолон	24/IX	12/V
Омсукчан	29/IX	14/V
Островное	21/IX	18/V

Продолжение

Наименование пунктов	Период со среднесуточными температурами воздуха ≤0°С	
	начало	конец
1	2	3
Палатка	1/X	5/V
Певек	24/IX	26/V
Пестрая Дресва	7/X	11/V
Рау-Чуа	17/IX	2/VI
Сеймчан	27/IX	11/V
Стрелка	27/IX	9/V
Танюрер	28/IX	22/V
Таскан	28/IX	9/V
Угольная (бухта)	8/X	30/V
Усть-Олой	24/IX	15/V
Уэлен	7/X	7/VI
Усть-Средникан	29/IX	10/V
Уэлькаль	30/IX	4/VI
Шмидта (мыс)	15/IX	7/VI
Марийская АССР		
Йошкар-Ола	28/X	5/IV
Мордовская АССР		
Саранск	4/XI	4/IV
Темников	5/XI	2/IV
г. Москва		
Москва	5/XI	5/IV
Московская обл.		
Волоколамск	5/XI	3/IV
Коломна	5/XI	3/IV
Мурманская обл.		
Ена	11/X	29/IV
Кандалакша	19/X	24/IV
Кировск	9/X	3/V
Ковда	22/X	26/IV
Краснощелье	10/X	4/V
Кузомень	20/X	5/V
Ловозеро	8/X	4/V
Мончегорск	14/X	23/IV
Мурманск	17/X	21/IV
Печенга	14/X	28/IV
Святой Нос	21/X	13/V
Сосновец (остров)	23/X	13/V
Хибины	15/X	25/IV
Новгородская обл.		
Боровичи	7/XI	2/IV
Новгород	5/XI	2/IV
Новосибирская обл.		
Барабинск	20/X	19/IV
Болотное	18/X	18/IV
Купино	22/X	13/IV

Продолжение

Наименование пунктов	Период со среднесуточными температурами воздуха ≤0°С	
	начало	конец
1	2	3
Новосибирск	22/X	17/IV
Татарск	19/X	18/IV
Черепаново	20/X	19/IV
Чулым	19/X	19/IV
Омская обл.		
Исилькуль	20/X	14/IV
Омск	20/X	14/IV
Тара	17/X	17/IV
Усть-Ишим	17/X	17/IV
Оренбургская обл.		
Акбулак	31/X	5/IV
Бугуруслан	30/X	7/IV
Бузулук	2/XI	5/IV
Кувандык	28/X	8/IV
Оренбург	1/XI	6/IV
Орск	29/X	8/IV
Сорочинск	31/X	6/IV
Шарлык	28/X	9/IV
Орловская обл.		
Ливны	10/XI	28/III
Орел	9/XI	3/IV
Пензенская обл.		
Земетчино	5/XI	4/IV
Кузнецк	30/X	8/IV
Пенза	3/XI	4/IV
Пермская обл.		
Бисер	11/X	15/IV
Кизел	15/X	12/IV
Кудымкар	21/X	2/IV
Ножовка	24/X	6/IV
Пермь	21/X	8/IV
Соликамск	19/X	9/IV
Чердынь	15/X	12/IV
Приморский край		
Владивосток	11/XI	29/III
Находка (бухта)	12/XI	27/III
Ольга	9/XI	29/III
Сучан	8/XI	30/III
Тетюхе	10/XI	29/III
Уссурийск	7/XI	28/III
Псковская обл.		
Великие Луки	11/XI	1/IV
Дно	10/XI	30/III
Псков	13/XI	1/IV

Продолжение

Наименование пунктов	Период со среднесуточными температурами воздуха ⩽ 0°С	
	начало	конец
1	2	3
Ростовская обл.		
Каменск-Шахтинский	22/XI	19/III
Миллерово	16/XI	23/III
Ростов-на-Дону	27/XI	12/III
Сальск	1/XII	11/III
Рязанская обл.		
Рязань	5/XI	4/IV
Сасово	4/XI	31/III
Саратовская обл.		
Балашов	7/XI	3/IV
Вольск	6/XI	1/IV
Ершов	5/XI	3/IV
Малый Узень	7/XI	3/IV
Озинки	3/XI	4/IV
Ртищево	4/XI	4/IV
Саратов	9/XI	31/III
Сахалинская обл.		
Александровск-Сахалинский	31/X	17/IV
Долинск	7/XI	10/IV
Кировское	23/X	21/IV
Корсаков	13/XI	6/IV
Курильск	1/XII	5/IV
Ноглики	25/X	1/V
Оха	25/X	9/V
Пильво	31/X	18/IV
Победино (по Смирных)	26/X	21/IV
Поронайск	31/X	18/IV
Северо-Курильск (по мысу Лопатка)	17/XI	5/V
Углегорск	5/XI	12/IV
Южно-Сахалинск	8/XI	16/IV
Холмск	13/XI	4/IV
Северо-Осетинская АССР		
Даргавс	27/XI	14/III
Дигора	28/XI	6/III
Заманкул	30/XI	6/III
Орджоникидзе	1/XII	4/III
Цей	6/XI	2/IV
Свердловская обл.		
Верхотурье	18/X	9/IV
Ирбит	22/X	5/IV
Каменск-Уральский	22/X	8/IV
Карпинск	14/X	12/IV
Красноуфимск	22/X	9/IV
Нижний Тагил	20/X	7/IV
Свердловск	20/X	9/IV
Тавда	20/X	8/IV

Продолжение

Наименование пунктов	Период со среднесуточными температурами воздуха ⩽ 0°С	
	начало	конец
1	2	3
Смоленская обл.		
Вязьма	6/XI	4/IV
Смоленск	8/XI	1/IV
Ставропольский край		
Арзгир	3/XII	9/III
Пятигорск	29/XI	6/III
Ставрополь	26/XI	14/III
Черкесск	28/XI	4/III
Тамбовская обл.		
Мичуринск	6/XI	2/IV
Тамбов	7/XI	2/IV
Татарская АССР		
Агрыз	26/X	8/IV
Бугульма	25/X	10/IV
Елабуга	31/X	6/IV
Казань	31/X	6/IV
Томская обл.		
Александровское	13/X	26/IV
Колпашево	17/X	20/IV
Молчаново	17/X	19/IV
Нарым	16/X	22/IV
Пышкино-Троицкое	19/X	18/IV
Пудино	17/X	18/IV
Средний Васюган	15/X	20/IV
Томск	18/X	17/IV
Усть-Озерное	13/X	21/IV
Тувинская АССР		
Кызыл	15/X	13/IV
Чадан	14/X	9/IV
Тульская обл.		
Волово	2/XI	6/IV
Тула	8/XI	2/IV
Тюменская обл.		
Березово	8/X	3/V
Демьянское	16/X	16/IV
Дровяной мыс	30/IX	17/VI
Гыда	27/IX	9/VI
Ишим	19/X	14/IV
Кондинское	9/X	30/IV
Ларьяк	10/X	2/V
Леуши	16/X	12/IV
Марресале	4/X	11/VI
Новый Порт	1/X	7/VI
Няксимволь	11/X	22/IV

Продолжение

Наименование пунктов	Период со среднесуточными температурами воздуха ≤0°С	
	начало	конец
1	2	3
Салехард	3/X	23/V
Сеяха	29/IX	13/VI
Сосьвинская	8/X	30/IV
Сургут	9/X	1/V
Тарка-Сале	5/X	13/V
Тобольск	18/X	11/IV
Тюмень	21/X	7/IV
Удмуртская АССР		
Воткинск	24/X	8/IV
Глазов	22/X	11/IV
Ульяновская обл.		
Мелекесс	30/X	7/IV
Ульяновск	31/X	6/IV
Хабаровский край		
Аян	18/X	4/V
Баладек	10/X	22/IV
Бикин	27/X	6/IV
Биробиджан	24/X	8/IV
Бурукан	20/X	16/IV
Верхнеохотское	24/IX	15/V
Вяземский	27/X	6/IV
Екатерино-Никольское	26/X	6/IV
Комсомольск-на-Амуре	24/X	12/IV
Нелькан	3/X	29/IV
Неран	23/X	10/IV
Николаевск-на-Амуре	22/X	30/IV
Облучье	17/X	12/IV
Охотск	11/X	11/V
Советская Гавань	1/XI	14/IV
Солекуль	13/X	26/IV
Софийск (прииск)	3/X	2/V
Хабаровск	27/X	7/IV
Хуларин	17/X	15/IV
Циммермановка	23/X	17/IV
Чекунда	13/X	16/IV
Чумикан	19/X	1/V
Челябинская обл.		
Бреды	24/X	9/IV
Верхний Уфалей	18/X	10/IV
Златоуст	19/X	11/IV
Магнитогорск	22/X	10/IV
Троицк	24/X	9/IV
Челябинск	23/X	8/IV
Чечено-Ингушская АССР		
Грозный	8/XII	28/II
Читинская обл.		
Александровский завод	10/X	18/IV

Продолжение

Наименование пунктов	Период со среднесуточными температурами воздуха ≤0°С	
	начало	конец
1	2	3
Борзя	14/X	15/IV
Калакан	3/X	27/IV
Красный Чикой	12/X	15/IV
Могоча	8/X	20/IV
Нерчинский завод	15/X	15/IV
Оловянная	15/X	12/IV
Петровск-Забайкальский	9/X	20/IV
Сретенск	13/X	15/IV
Тунгокочен	4/X	26/IV
Чара	3/X	29/IV
Чита	14/X	15/IV
Чувашская АССР		
Порецкое	1/XI	4/IV
Чебоксары	30/X	7/IV
Якутская АССР		
Алдан	11/X	7/V
Аллах-Юнь	30/IX	8/V
Амбарчик (бухта)	23/IX	28/V
Амга	3/X	30/IV
Батамай	2/X	7/V
Быыттах	3/X	1/V
Верхоянск	22/IX	11/V
Вилюйск	30/IX	5/V
Витим	9/X	26/IV
Делянкир	18/IX	17/V
Джарджан	25/IX	17/V
Джикимде	6/X	26/IV
Дружина	26/IX	18/V
Жиганск	1/X	16/V
Зырянка	27/IX	14/V
Исить	5/X	30/IV
Крест-Халджай	4/X	3/V
Кюсюр	25/IX	24/V
Мухтуя	5/X	29/IV
Нагорный	30/IX	8/V
Нижнеколымск	25/IX	21/V
Нюрба	2/X	4/V
Нюя	7/X	26/IV
Оймякон	23/IX	11/V
Олекминск	8/X	29/IV
Оленск	26/IX	19/V
Охотский Перевоз	30/IX	2/V
Покровск	1/X	2/V
Преображения (остров)	11/IX	22/VI
Русское Устье	18/IX	1/VI
Сангар	3/X	3/V
Среднеколымск	25/IX	18/V
Сунтар	1/X	1/V
Сухана	25/IX	17/V
Сюрен-Кюель	22/IX	17/V
Тёгюлте-Тёрде	4/X	29/IV
Тикси (бухта)	20/IX	6/VI

Продолжение

Наименование пунктов	Период со среднесуточными температурами воздуха ⩽ 0°С	
	начало	конец
1	2	3
Токо	28/IX	7/V
Томмот	4/X	1/V
Томпо	25/IX	8/V
Туой-Хая	1/X	3/V
Усть-Мая	5/X	29/IV
Усть-Мома	24/IX	8/V
Усть-Нера	27/IX	7/V
Усть-Оленек	21/IX	5/VI
Усть-Янск	24/IX	26/V
Чокурдах	21/IX	29/V
Чульман	1/X	7/V
Шелагонцы	24/IX	17/V
Эйк	24/IX	17/V
Якутск	3/X	1/V
Ярославская обл.		
Пошехонье-Володарск	31/X	4/IV
Ростов	3/XI	2/IV
Ярославль	3/XI	4/IV
Украинская ССР		
Винницкая обл.		
Винница	23/XI	16/III
Жмеринка	22/XI	16/III
Волынская обл.		
Луцк	25/XI	13/III
Днепропетровская обл.		
Днепропетровск	23/XI	14/III
Кривой Рог	23/XI	11/III
Донецкая обл.		
Амвросиевка	21/XI	18/III
Донецк	21/XI	18/III
Жданов	27/XI	14/III
Славянск	20/XI	18/III
Житомирская обл.		
Житомир	21/XI	17/III
Коростень	20/XI	18/III
Закарпатская обл.		
Ужгород	13/XII	21/II
Хуст	1/XII	1/III
Запорожская обл.		
Запорожье	23/XI	13/III
Мелитополь	3/XII	6/III
г. Киев		
Киев	20/XI	18/III

Продолжение

Наименование пунктов	Период со среднесуточными температурами воздуха ⩽ 0°С	
	начало	конец
1	2	3
Кировоградская обл.		
Кировоград	24/XI	14/III
Крымская обл.		
Воронки	15/XII	2/III
Голубинка	20/I	7/II
Евпатория	10/I	22/II
Керчь	2/I	24/II
Красногвардейское	23/XII	25/II
Севастополь*	—	—
Симферополь	20/XII	1/III
Судак*	—	—
Феодосия	23/I	14/II
Ялта*	—	—
Луганская обл.		
Луганск	21/XI	16/III
Львовская обл.		
Дрогобыч	28/XI	6/III
Львов	2/XII	6/III
Николаевская обл.		
Николаев	5/XII	5/III
Одесская обл.		
Измаил	23/XII	17/II
Одесса	14/XII	2/III
Полтавская обл.		
Полтава	18/XI	20/III
Ровенская обл.		
Ровно (по Здолбуново)	24/XI	12/III
Сарны	24/XI	15/III
Станиславская обл.		
Станислав	24/XI	8/III
Сумская обл.		
Конотоп	16/XI	24/III
Сумы	15/XI	25/III
Тернопольская обл.		
Тернополь	23/XI	15/III
Харьковская обл.		
Харьков	16/XI	23/III
Херсонская обл.		
Геническ	11/XII	8/III
Херсон	9/XII	2/III

Продолжение

Наименование пунктов	Период со среднесуточными температурами воздуха ⩽ 0°С	
	начало	конец
1	2	3
Хмельницкая обл.		
Каменец-Подольский	27/XI	10/III
Черкасская обл.		
Умань	22/XI	16/III
Черкассы	20/XI	17/III
Черниговская обл.		
Чернигов	17/XI	21/III
Черновицкая обл.		
Черновцы	28/XI	7/III
Белорусская ССР		
Брестская обл.		
Брест	26/XI	11/III
Пинск	22/XI	16/III
Витебская обл.		
Витебск	13/XI	31/III
Орша	11/XI	30/III
Полоцк	13/XI	30/III
Гомельская обл.		
Василевичи	18/XI	21/III
Гомель	16/XI	23/III
Гродненская обл.		
Гродно	22/XI	16/III
г. Минск		
Минск	14/XI	27/III
Могилевская обл.		
Горки	10/XI	30/III
Могилев	11/XI	28/III
Узбекская ССР		
Андижанская обл.		
Андижан	16/XII	14/II
Наманган	16/XII	15/II
Бухарская обл.		
Бухара (по Кагану)	29/XII	28/I
Тамдыбулак	9/XII	13/II
Самаркандская обл.		
Джизак	29/XII	5/II
Самарканд	3/I	2/II

Продолжение

Наименование пунктов	Период со среднесуточными температурами воздуха ⩽ 0°С	
	начало	конец
1	2	3
Сурхандарьинская обл.		
Денау*	—	—
Карши	5/I	28/I
Китаб*	—	—
Термез*	—	—
Ширабад*	—	—
г. Ташкент		
Ташкент	27/XII	5/II
Ташкентская обл.		
Урсатьевская	30/XII	5/II
Ферганская обл.		
Коканд	22/XII	10/II
Фергана	20/XII	13/II
Хорезмская обл.		
Ургенч (по Турткулю)	4/XII	26/II
Казахская ССР		
Актюбинская обл.		
Актюбинск	31/X	6/IV
Берчогур	3/XI	1/IV
Иргиз	4/XI	31/III
Темир	2/XI	3/IV
Челкар	5/XI	30/III
г. Алма-Ата		
Алма-Ата	21/XI	10/III
Алма-Атинская обл.		
Или	18/XI	17/III
Иссык	18/XI	14/III
Кугалы	6/XI	24/III
Курты	11/XI	18/III
Лепсинск	30/X	5/IV
Матай	8/XI	20/III
Подгорное	17/XI	13/III
Талды-Курган	12/XI	16/III
Уч-Арал	11/XI	20/III
Чилик	20/XI	7/III
Восточно-Казахстанская обл.		
Зайсан	1/XI	31/III
Заряновск	25/X	13/IV
Катон-Карагай	20/X	7/IV
Лениногорск	26/X	11/IV
Орловский	14/X	19/IV
Самарское	1/XI	4/IV
Усть-Каменогорск	29/X	5/IV
Шемонаиха	28/X	13/IV

Продолжение

Наименование пунктов	Период со среднесуточными температурами воздуха ≤6°С	
	начало	конец
1	2	3
Гурьевская обл.		
Гурьев	16/IX	24/III
Форт-Шевченко	14/XII	5/III
Джамбулская обл.		
Буру-Байтал	16/XI	20/III
Джамбул	28/XI	4/III
Луговая	20/XI	7/III
Отар	15/XI	11/III
Фурманово	7/XI	30/III
Чокпак	16/XI	12/III
Западно-Казахстанская обл.		
Джамбейты	5/XI	2/IV
Уральск	4/XI	2/IV
Карагандинская обл.		
Балхаш	4/XI	30/III
Джезказган	27/X	3/IV
Караганда	25/X	12/IV
Каркаралинск	24/X	9/IV
Карсакпай	26/X	3/IV
Моинты	26/X	3/IV
Кзыл-Ординская обл.		
Аральск	8/XI	25/III
Казалинск	13/XI	20/III
Кзыл-Орда	16/XI	14/III
Саксаульский	8/XI	22/III
Чиили	20/XI	6/III
Семипалатинская обл.		
Аягуз	30/X	6/IV
Бахты	8/XI	19/III
Жангиз-Тобе	31/X	9/IV
Жарма	26/X	10/IV
Кокпекты	26/X	8/IV
Семипалатинск	28/X	6/IV
Таисык	7/XI	25/III
Урджар	5/XI	29/III
Целинный край		
Атбасар	23/X	13/IV
Баян-Аул	27/X	16/IV
Балкашино	22/X	13/IV
Благовещенское	23/X	13/IV
Булаево	21/X	14/IV
Возвышенский	25/X	12/IV
Володарское	25/X	11/IV
Иртышское	23/X	15/IV
Кокчетав	27/X	10/IV
Кустанай	26/X	12/IV
Михайловка	21/X	15/IV
Павлодар	24/X	10/IV
Петропавловск	21/X	13/IV
Пресногорьковка	23/X	13/IV
Рузаевка	24/X	11/IV

Продолжение

Наименование пунктов	Период со среднесуточными температурами воздуха ≤6°С	
	начало	конец
1	2	3
Семиозерное	29/X	19/IV
Тургай	31/X	6/IV
Урицкое	24/X	12/IV
Уркач	29/X	10/IV
Целиноград	24/X	13/IV
Щербакты	23/X	15/IV
Щучинск	23/X	11/IV
Южно-Казахстанская обл.		
Арысь	2/XII	21/II
Ленинское	20/XII	18/II
Пахта-Арал	18/XII	8/II
Туркестан	2/XII	26/II
Чимкент	20/XII	17/II
Чулак-Курган	15/XI	7/III
Грузинская ССР		
Ахалкалаки	22/XI	24/III
Ахалцихе	8/XII	28/II
Боржоми	10/XII	27/II
Гори	22/XII	14/II
Гудаури	13/XI	8/IV
Дманиси	13/XII	1/III
Зугдиди*	—	—
Кутаиси*	—	—
Махарадзе*	—	—
Напареули	10/I	31/I
Поти*	—	—
Тбилиси*	—	—
Тианети	5/XII	7/III
Хаиши	4/I	6/II
Чиатура*	—	—
Шови	25/XI	23/III
Абхазская АССР		
Гагра*	—	—
Сухуми*	—	—
Ткварчели*	—	—
Аджарская АССР		
Батуми*	—	—
Хуло*	—	—
Азербайджанская ССР		
Агдам*	—	—
Акстафа	4/I	5/II
Баку*	—	—
Евлах*	—	—
Закаталы*	—	—
Кази-Магомед*	—	—
Карадонлы*	—	—
Кировабад*	—	—
Конахкенд	14/XII	5/III
Куба	27/XII	23/II
Кубатлы*	—	—
Ленкорань*	—	—
Нуха	10/I	1/V

Продолжение

Наименование пунктов	Период со среднесуточными температурами воздуха ≤0°С	
	начало	конец
1	2	3
Сальяны*	—	—
Сумгаит*	—	—
Шемаха	4/I	17/II
Нагорно-Карабахская авт. обл.		
Степанакерт	4/I	7/II
Нахичеванская АССР		
Нахичевань	17/XII	25/II
Литовская ССР		
Вильнюс	19/XI	20/III
Друскининкай	22/XI	17/III
Каунас	23/XI	18/III
Клайпеда	5/XII	18/III
Паневежис	20/XI	20/III
Тельшяй	20/XI	21/III
Шяуляй	19/XI	22/III
Молдавская ССР		
Гриноуцы	25/XI	13/III
Кишинев	4/XII	3/III
Тирасполь	5/XII	5/III
Латвийская ССР		
Валмиера	19/XI	26/III
Вентспилс	5/XII	22/III
Гулбене	12/XI	30/III
Даугавпилс	14/XI	27/III
Елгава	24/XI	22/III
Лиепая	9/XII	21/III
Рига	25/XI	24/III
Таурупе	12/XI	3/IV
Киргизская ССР		
Пржевальск	15/XI	18/III
Сусамыр	18/X	17/IV
Талас	23/XI	11/III
Фрунзе	2/XII	3/III
Ошская обл.		
Джалал-Абад	27/XII	13/II
Избаскент (по Ленинджолу)	14/XII	18/II
Ош	10/XII	23/II
Сары-Таш	4/X	25/IV
Хайдаркен	19/XI	15/III
Тянь-Шаньская обл.		
Кочкорка	7/XI	15/III
Нарын	2/XI	26/III
Таджикская ССР		
Гарм*	14/XII	5/III
Душанбе*	—	—
Кировабад*	—	—
Курган-Тюбе*	—	—
Регар*	—	—

Продолжение

Наименование пунктов	Период со среднесуточными температурами воздуха ≤0°С	
	начало	конец
1	2	3
Горно-Бадахшанская авт. обл.		
Каракуль (озеро)	30/IX	6/V
Мургаб	14/X	14/IV
Хорог	28/XI	13/III
Ленинабадская обл.		
Исфара	21/XII	13/II
Ленинабад	26/XII	10/II
Пенджикент	31/XII	6/II
Армянская ССР		
Верин-Талин	29/XI	4/III
Ереван	13/XII	2/III
Иджеван	8/I	10/II
Кафан	30/XII	27/I
Кировакан	2/XII	9/III
Кохб	1/I	13/II
Ленинакан	22/XI	20/III
Севан	21/XI	28/III
Сисиан	30/XI	6/III
Степанаван	3/XII	8/III
Яных	11/XI	7/IV
Туркменская ССР		
Ашхабад*	—	—
Гасан-Кули*	—	—
Красноводск*	—	—
Кизыл-Арват	5/I	30/I
Марыйская обл.		
Мары (по Байрам-Али*)	—	—
Тахта-Базар*	—	—
Теджен*	—	—
Ташаузская обл.		
Зеагли	19/XII	7/II
Ташауз	4/XII	27/II
Чарджоузская обл.		
Керки*	—	—
Чарджоу*	—	—
Эстонская ССР		
Валга	15/XI	30/III
Вилсанди	12/XII	29/III
Кохтла-Ярве	15/XI	4/IV
Кыпу	4/XII	29/III
Нарва	17/XI	5/IV
Пярну	22/XI	2/IV
Сырве	13/XII	30/III
Таллин	21/XI	3/IV
Тарту	15/XI	30/III
Тахкуна	5/XII	30/III
Тийрикоя	15/XI	4/IV
Тюри	15/XI	3/IV

Приложение к табл. 4

СУММАРНАЯ СОЛНЕЧНАЯ РАДИАЦИЯ* В *ккал/м² ч*

Наименование пунктов	Средняя суммарная (прямая и рассеянная) солнечная радиация в *ккал/м²ч* на горизонтальную поверхность												
	по месяцам												за год
	I	II	III	IV	V	VI	VII	VIII	IX	X	XI	XII	
1	2	3	4	5	6	7	8	9	10	11	12	13	14
Амурская обл.													
Благовещенск	44	94	140	164	180	197	169	156	118	85	55	40	120
Сковородино	35	77	129	173	201	218	195	153	108	81	43	26	118
Архангельская обл.													
Архангельск	3	19	71	133	168	198	186	129	60	21	6	1	83
Астраханская обл.													
Астрахань	34	71	98	152	200	230	218	195	157	90	47	27	127
Башкирская АССР													
Кушнаренково	22	51	116	151	194	219	217	164	97	39	21	16	106
Волгоградская обл.													
Волжский	35	68	117	169	211	250	232	200	139	80	46	26	131
Дагестанская АССР													
Махачкала	38	52	97	159	218	220	214	193	121	100	49	32	124
Иркутская обл.													
Иркутск	28	60	114	151	195	217	206	176	118	68	36	19	116
Камчатская обл.													
Ключи	20	61	124	151	188	194	199	153	106	56	31	13	108
Петропавловск-Камчатский	31	62	107	168	172	192	153	142	119	65	33	24	105
Кировская обл.													
Нолинск	15	47	109	157	189	224	199	161	89	42	19	11	105
Коми АССР													
Елецкая	1	18	75	161	179	187	196	119	46	21	4	0	87
Усть-Вымь	7	28	85	144	171	208	194	137	68	23	8	3	90
Усть-Цильма	3	18	63	137	153	181	186	116	54	24	4	1	81
Красноярский край													
Ванавара	11	43	98	154	165	210	188	150	85	37	17	7	97
Енисейск	16	49	101	159	170	219	204	142	94	42	19	11	102
Игарка	1	16	69	165	208	212	212	145	56	27	4	0	93
Солянка	24	48	110	153	183	222	214	165	117	52	31	17	111
Тура	6	28	78	157	180	207	175	129	65	32	10	1	89
Туруханск	3	23	71	159	186	208	199	135	47	30	7	1	89
Хакасская	30	60	122	147	190	211	215	163	117	65	31	19	114

* Приведенные в таблице данные получены на основании многолетних среднемесячных значений суммарной солнечной радиации делением их на число дней в месяце и на 24 часа.

Продолжение

Наименование пунктов	Средняя суммарная (прямая и рассеянная) солнечная радиация в *ккал/м²ч* на горизонтальную поверхность												
	по месяцам												за год
	I	II	III	IV	V	VI	VII	VIII	IX	X	XI	XII	
1	2	3	4	5	6	7	8	9	10	11	12	13	14
Краснодарский край													
Сочи	44	71	82	139	190	230	229	203	146	94	53	36	126
Куйбышевская обл.													
Куйбышев	29	58	114	165	207	242	211	176	106	56	32	19	118
г. Ленинград													
Ленинград	5	22	63	107	156	185	171	117	75	27	7	3	78
Ленинградская обл.													
Воейково	8	30	83	125	168	200	184	128	81	27	11	3	87
Волосово	9	30	86	117	148	182	167	121	74	24	10	3	81
Приозерск	5	31	81	118	164	197	181	134	74	28	8	3	85
Магаданская обл.													
Усть-Средникан	7	37	109	182	239	210	188	157	97	35	12	4	106
г. Москва													
Москва	19	43	98	122	188	217	206	158	93	43	22	13	102
Мурманская обл.													
Хибины	1	13	62	137	151	192	177	103	51	18	1	0	75
Новосибирская обл.													
Новосибирск	26	58	116	150	168	204	200	153	103	51	29	17	106
Омская обл.													
Омск	28	58	107	173	202	225	198	161	110	52	29	19	113
Оренбургская обл.													
Елшанка	31	74	124	169	203	238	213	177	117	54	35	23	122
Приморский край													
Владивосток	72	113	143	164	177	161	140	148	144	110	79	63	126
Ростовская обл.													
Гигант	36	71	119	158	218	234	229	202	158	92	50	28	133
Саратовская обл.													
Ершов	34	68	126	153	204	244	226	183	123	63	40	26	124

Продолжение

Наименование пунктов	Средняя суммарная (прямая и рассеянная) солнечная радиация в *ккал/м²ч* на горизонтальную поверхность												
	по месяцам												за год
	I	II	III	IV	V	VI	VII	VIII	IX	X	XI	XII	
1	2	3	4	5	6	7	8	9	10	11	12	13	14
Сахалинская обл.													
Южно-Курильск	56	96	135	170	178	149	128	122	114	94	57	42	112
Южно-Сахалинск	54	98	146	160	197	168	156	134	115	85	55	43	118
Свердловская обл.													
Свердловск	20	52	113	156	188	219	198	157	93	44	24	13	106
Ивдель	11	34	90	134	161	208	192	146	76	35	15	7	92
Смоленская обл.													
Смоленск	17	41	103	108	153	186	184	128	86	44	21	13	90
Томская обл.													
Колпашево	17	45	107	165	165	217	195	157	93	37	19	11	102
Тувинская АССР													
Кызыл	43	80	148	168	204	220	220	211	144	83	50	30	133
Тюменская обл.													
Памятинская	26	58	122	164	204	227	211	175	101	44	24	15	114
Салехард	3	19	75	148	180	208	215	126	53	24	6	4	88
Сытомино	9	34	95	165	167	213	200	137	75	33	14	5	96
Хабаровский край													
Большой Шантар	30	67	128	173	195	190	169	149	101	66	29	19	110
Комсомольск-на-Амуре	43	82	132	155	194	200	184	159	113	72	49	35	118
Им. Полины Осипенко	42	76	142	170	200	210	192	165	108	78	47	32	122
Охотск	17	47	113	164	191	176	144	130	98	62	24	11	98
Хабаровск	55	96	142	170	201	216	178	168	126	87	61	47	129
Читинская обл.													
Чита	38	74	128	175	203	209	180	150	119	78	44	26	119
Якутская АССР													
Алдан	15	43	97	180	199	217	177	135	96	54	23	11	104
Верхоянск	1	25	75	164	191	220	190	137	72	35	4	0	96
Оймякон	8	37	109	185	215	211	195	174	93	48	15	4	108
Оленек	0	16	71	154	202	224	220	127	58	27	4	0	92
Среднеколымск	1	21	79	171	234	205	196	128	72	31	4	0	95
Якутск	9	37	103	178	191	233	200	159	96	45	17	5	106
Ярославская обл.													
Рожновский мыс	16	40	109	150	186	210	203	154	87	37	17	10	102
Украинская ССР													
Волынская обл.													
Ковель	24	57	107	133	183	203	190	154	117	67	26	18	107

Продолжение

Наименование пунктов	Средняя суммарная (прямая и рассеянная) солнечная радиация в *ккал/м²ч* на горизонтальную поверхность по месяцам												за год
	I	II	III	IV	V	VI	VII	VIII	IX	X	XI	XII	
1	2	3	4	5	6	7	8	9	10	11	12	13	14
Закарпатская обл.													
Берегово	34	56	111	149	183	207	198	176	139	85	37	21	116
г. Киев													
Киев	30	58	95	99	186	216	213	172	121	67	29	21	108
Крымская обл.													
Карадаг	39	61	110	153	202	236	237	214	164	98	45	32	132
Одесская обл.													
Одесса	38	68	117	163	218	240	246	204	161	94	37	27	134
Херсонская обл.													
Аскания-Нова	39	70	113	156	197	216	225	195	150	100	37	27	127
Белорусская ССР													
Минск	22	43	96	125	185	207	190	146	96	50	21	12	99
Узбекская ССР													
Тамды	68	110	141	193	230	271	272	247	197	138	79	52	166
Тахиа-Таш	62	101	127	189	256	267	256	227	195	140	76	50	162
Ташкент	64	96	119	182	242	268	260	230	188	126	76	50	158
Термез	75	113	142	199	244	278	264	247	182	149	96	66	171
Фергана	66	103	125	192	227	264	252	242	196	133	80	44	160
Казахская ССР													
Алма-Атинская обл.													
Алма-Ата	60	89	106	156	204	228	226	196	167	113	64	47	138
Куйган	67	104	134	186	244	267	258	230	190	118	65	46	159
Восточно-Казахстанская обл.													
Буран	54	92	142	171	231	247	227	199	164	100	60	44	144
Гурьевская обл.													
Форт-Шевченко	39	73	107	174	222	232	218	203	157	100	52	38	134
Чурук	54	91	133	185	244	253	242	217	177	114	61	36	150
Джамбулская обл.													
Умбет	62	100	115	165	230	250	240	217	183	117	65	46	149
Западно-Казахстанская обл.													
Деркул	32	62	114	153	189	236	216	192	139	64	40	21	122
Западно-Казахстанская стоковая	50	86	144	168	231	254	242	211	139	90	47	36	140
Калмыково	43	80	134	177	230	254	224	204	153	87	50	28	139

Продолжение

Наименование пунктов	Средняя суммарная (прямая и рассеянная) солнечная радиация в *ккал/м²ч* на горизонтальную поверхность												
	по месяцам												за год
	I	II	III	IV	V	VI	VII	VIII	IX	X	XI	XII	
1	2	3	4	5	6	7	8	9	10	11	12	13	14
Карагандинская обл.													
Джезказган	58	91	149	192	234	270	236	204	173	101	57	39	150
Кзыл-Ординская обл.													
Ак-Кум	64	106	130	193	262	271	272	253	212	135	76	52	169
Аральск	59	96	145	195	260	267	245	223	164	108	54	40	155
Семипалатинская обл.													
Семипалатинск	50	86	141	146	196	240	218	178	160	77	40	36	131
Целинный край													
Кустанай	34	64	124	151	215	230	222	168	110	56	31	23	119
Целиноград	38	76	129	149	194	226	202	155	132	69	36	27	119
Грузинская ССР													
Тбилиси	59	92	118	170	216	236	231	218	160	114	65	48	114
Литовская ССР													
Каунас	17	49	95	139	173	194	175	138	94	46	17	11	96
Молдавская ССР													
Кишинев	35	61	105	145	194	226	238	185	146	85	33	27	123
Латвийская ССР													
Рига	11	35	82	122	180	203	188	137	90	40	14	11	93
Киргизская ССР													
Фрунзе	74	96	110	164	210	244	230	207	175	112	68	51	145
Таджикская ССР													
Душанбе	62	110	132	171	235	280	262	240	194	142	87	56	164
Туркменская ССР													
Ашхабад	66	101	110	158	212	236	242	232	199	137	80	50	152
Беки-Бент	79	110	144	192	234	254	248	227	192	142	99	70	166
Кара-Богаз-Гол	58	88	115	173	228	254	248	218	225	132	72	51	155
Чарджоу	74	114	142	201	276	294	284	264	216	155	101	63	182

Примечание. Для пунктов, отсутствующих в настоящей таблице, суммарную солнечную радиацию допускается принимать по данным суммарной солнечной радиации для близлежащих пунктов.

Приложение к табл. 5

СРЕДНЯЯ СКОРОСТЬ ВЕТРА В ЯНВАРЕ*

Продолжение

Наименование пунктов	Средняя скорость ветра в м/сек	Наименование пунктов	Средняя скорость ветра в м/сек
1	2	1	2
РСФСР		**Горьковская обл.**	
Алтайский край		Горький	5,1
Алейск	5,8		
Барнаул	5,8	**Дагестанская АССР**	
Беля	6,8		
Бийск	4,6	Ахты	2,9
Горно-Алтайск	2,2	Дербент	4,1
Змеиногорск	5,7	Махачкала	6,7
Камень-на-Оби	6,2		
Катанда	1,7	**Ивановская обл.**	
Кош-Агач	1,4	Иваново	4,4
Родино	5,8		
Рубцовск	5,6	**Камчатская обл.**	
Амурская обл.		Ключи	5,1
		Петропавловск-Камчатский	2,7
Благовещенск	4,3	Тиличики	5,6
Гош	2,5	Усть-Большерецк	5,3
Архангельская обл.		Усть-Камчатск	5,5
		Усть-Хайрюзово	6,1
Архангельск	4,5	Эссо	2,4
Индига	12,2		
Канин Нос	9,5	**Калининская область**	
Малые Кармакулы	12,7	Вышний Волочек	3,5
Нарьян-Мар (по Оксино)	7		
Онега	3,9	**Карельская АССР**	
Башкирская АССР		Кемь	5,2
		Петрозаводск	6,1
Уфа	7,5	**Кемеровская обл.**	
Владимирская область		Киселевск	5
		Кондома	2
Владимир	5,8	Ленинск-Кузнецкий	5,7
Волгоградская область		Мариинск	4,6
		Тайга	5,8
Урюпинск	5,5	**Кировская обл.**	
Эльтон	6		
		Киров	7,2
Вологодская область		**Коми АССР**	
Белозерск	6,5	Троицко-Печорск	4,7
Вологда	8,1	Усть-Цильма	4,3
Воронежская область		**Костромская область**	
Воронеж	5,5	Кострома	4,4

Наименование пунктов	Средняя скорость ветра в м/сек	Наименование пунктов	Средняя скорость ветра в м/сек
1	2	1	2
Краснодарский край		**Новосибирская область**	
Сочи	3,2	Барабинск	6,4
		Купино	6,9
Красноярский край		Новосибирск	4,3
		Татарск	5,2
Верхнеимбатское	4,7		
Волочанка	4,6	**Оренбургская область**	
Диксон (остров)	12,2		
Дудинка	6,7	Оренбург	5,2
Енисейск	2,8	**Пермская обл.**	
Красноярск	5,8		
Минусинск	3,9	Бисер	3,6
Хатанга	4,5	Ножовка	5,2
Челюскин (мыс)	8,1	Пермь	4,8
		Чердынь	6,5
Курганская обл.			
Курган	5,2	**Приморский край**	
		Владивосток	9,3
Курская обл.		Сучан	7,2
Курск	5,5		
		Ростовская обл.	
г. Ленинград		Ростов-на-Дону	8,9
Ленинград	4,8		
		Северо - Осетинская АССР	
Ленинградская область		Орджоникидзе	2,4
Свирьстрой	5,5		
		Свердловская область	
г. Москва			
Москва	4,9	Ирбит	4,2
		Красноуфимск	3
Мурманская область		Свердловск	5,4
		Ставропольский край	
Кузомень	7,6		
Святой Нос	10,8	Ставрополь	6,7
Новгородская область		**Томская обл.**	
Боровичи	3,9	Пышкино - Троицкое	3,5
		Пудино	3,8
		Средний Васюган	3,9

* Средняя скорость ветра вычислялась как средняя по румбам, повторяемость которых составляет 16% и более. Подчеркнутые в таблице цифры представляют собой среднюю скорость ветра за три самых холодных месяца.

Продолжение

Наименование пунктов	Средняя скорость ветра в м/сек
1	2
Тегульдет	3,6
Томск	5,3
Тюменская обл.	
Березово	3,8
Салехард	4,3
Сургут	5,4
Тобольск	4,2
Тюмень	4
Хабаровский край	
Хабаровск	5,7
Циммермановка	6
Челябинская область	
Златоуст	5,1
Челябинск	4,4
Чечено-Ингушская АССР	
Грозный	2,9
Читинская обл.	
Нерчинский завод	1,8
Петровск-Забайкальский	3,4
Чита	2
Украинская ССР	
Днепропетровская обл.	
Днепропетровск	4,9
Закарпатская область	
Ужгород	3,1
г. Киев	
Киев	4,7
Кировоградская область	
Кировоград	4,1
Крымская обл.	
Керчь	5,8
Севастополь	6
Луганская обл.	
Луганск	7
Львовская обл.	
Львов	4,5
Одесская обл.	
Одесса	6,9
Полтавская обл.	
Полтава	6,2
Херсонская область	
Геническ	6,6
Херсон	6
Хмельницкая область	
Каменец-Подольский	5
Черкасская область	
Умань	6,8
Белорусская ССР	
Брестская обл.	
Пинск	4,4
Гомельская область	
Василевичи	4
г. Минск	
Минск	5,3
Могилевская область	
Горки	4,1
Узбекская ССР	
Андижанская область	
Андижан	1,8

Продолжение

Наименование пунктов	Средняя скорость ветра в м/сек
1	2
Бухарская обл.	
Бухара (по Кагану)	3,2
Самаркандская область	
Джизак	3,3
Самарканд	2
Сурхандарьинская область	
Термез	3,9
г. Ташкент	
Ташкент	1,8
Ташкентская область	
Ангрен	2,2
Урсатьевская	10
Ферганская область	
Коканд	2,4
Фергана	1,4
Казахская ССР	
Актюбинская область	
Актюбинск	6
Берчогур	7,9
Иргиз	5,4
Темир	5,2
Челкар	4,9
г. Алма-Ата	
Алма-Ата	1,9
Алма-Атинская область	
Или	1,9
Иссык	2
Кугалы	3
Матай	2,3
Панфилов	2
Подгорное	2,4
Талды-Курган	2,3
Уч-Арал	4,5
Восточно-Казахстанская обл.	
Зайсан	2,4
Катон-Карагай	5,6
Усть-Каменогорск	4,4
Шемонаиха	5,6
Гурьевская обл.	
Гурьев	5,6
Форт-Шевченко	9,6
Джамбулская область	
Буру-Байтал	4,4
Джамбул	2,7
Луговая	1,9
Отар	2,7
Чокпак	4,9
Западно-Казахстанская обл.	
Джамбейты	5
Уральск	6,4
Карагандинская область	
Балхаш	5,7
Каркаралинск	5,4
Карсакпай	4,8
Моинты	2,8
Кзыл-Ординская область	
Аральск	4,6
Казалинск	3,4
Кзыл-Орда	4,2
Чиили	3,3
Семипалатинская обл.	
Аягуз	5,3
Жангиз-Тобе	9,7
Семипалатинск	4,2
Тансык	5,1
Урджар	1,5
Целинный край	
Амангельды	5,9
Атбасар	7
Баян-Аул	5,6

Продолжение

Наименование пунктов	Средняя скорость ветра в м/сек	Наименование пунктов	Средняя скорость ветра в м/сек
1	2	1	2
Благовещенское	5,4	**Азербайджанская ССР**	
Булаево	4,1	Ленкорань	3,9
Возвышенский	5	Сальяны	3,6
Володарское	5,5	Баку	5,9
Джетыгара	5,4		
Иртышское	4,8	**Нахичеванская АССР**	
Кокчетав	6,4		
Кустанай	6,1	Нахичевань	2,2
Михайловка	5,1		
Павлодар	5,5	**Литовская ССР**	
Петропавловск	5,6		
Рузаевка	6,1	Вильнюс	4,6
Тургай	5,6	Каунас	5,1
Урицкое	6,8		
Целиноград	7	**Молдавская ССР**	
Щербакты	5,6		
Щучинск	4,2	Кишинев	6,2
Южно-Казахстанская обл.		**Латвийская ССР**	
Ленинское	2,9		
Туркестан	2,9	Рига	4,6
Чимкент	2,8		
Чулак-Курган	3,6	**Киргизская ССР**	
Грузинская ССР			
		Пржевальск	1,9
Гори	6,7	Фрунзе	2,9
Гудаури	3		
Махарадзе	3,2		
Поти	6,7		
Тбилиси	3,8		
Чиатура	3,4		

Продолжение

Наименование пунктов	Средняя скорость ветра в м/сек	Наименование пунктов	Средняя скорость ветра в м/сек
1	2	1	2
Ошская обл.		Красноводск	4,3
Сары-Таш	2,3	Кызыл-Арват	4
Тянь-Шаньская область		**Марыйская обл.**	
Нарын	2,1	Мары (по Байрам-Али)	3,4
Таджикская ССР		**Ташаузская область**	
		Зеагли	4,8
Душанбе	1,8	**Чарджоуская область**	
Горно-Бадахшанская авт. обл.		Керки	3,6
Мургаб	2,2	Чарджоу	3,2
Ленинабадская область		**Эстонская ССР**	
Ленинабад	3,4	Кыпу	7,2
		Нарва	5,6
Туркменская ССР		Пярну	7
		Таллин	6,5
Ашхабад	2,3	Тарту	4,2

Примечание. Для пунктов, отсутствующих в настоящей таблице, расположенных на равнинной местности, допускается принимать среднюю скорость ветра в январе по данным скорости ветра близлежащего пункта

Содержание

Стр.
1. Общие положения . . . 3
2. Температура воздуха . . . —
3. Влажность воздуха, осадки, снежный покров . . . 4
4. Солнечная радиация . . . 5
5. Ветер . . . —
6. Гололед . . . —
7. Геофизические показатели . . . —
8. Климатическое районирование территории СССР для строительства . . . 6

Таблица 1. Температура воздуха (средняя месячная, абсолютная минимальная, максимальная, расчетная для проектирования ограждающих конструкций, отопления и вентиляции и др.) . . . 8

РСФСР . . . —

Алтайский край . . . —
Амурская область . . . —
Архангельская область . . . 10
Астраханская область . . . —
Башкирская АССР . . . —
Белгородская область . . . 12
Брянская область . . . —
Бурятская АССР . . . —
Владимирская область . . . —
Волгоградская область . . . —
Вологодская область . . . —
Воронежская область . . . 14
Горьковская область . . . —
Дагестанская АССР . . . —
Ивановская область . . . —
Иркутская область . . . —
Кабардино-Балкарская АССР . . . 16
Калининградская область . . . —
Калининская область . . . —
Калмыцкая АССР . . . —
Калужская область . . . —
Камчатская область . . . —
Карельская АССР . . . 18
Кемеровская область . . . —
Кировская область . . . —
Коми АССР . . . —
Костромская область . . . 20
Краснодарский край . . . —
Красноярский край . . . —
Куйбышевская область . . . 22
Курганская область . . . —
Курская область . . . —
г. Ленинград . . . —
Ленинградская область . . . —
Липецкая область . . . 24
Магаданская область . . . —
Марийская АССР . . . 26
Мордовская АССР . . . —
г. Москва . . . —
Московская область . . . —
Мурманская область . . . —
Новгородская область . . . 28
Новосибирская область . . . —
Омская область . . . —

	Стр
Оренбургская область	28
Орловская область	30
Пензенская область	—
Пермская область	—
Приморский край	—
Псковская область	—
Ростовская область	32
Рязанская область	—
Саратовская область	—
Сахалинская область	—
Северо-Осетинская АССР	34
Свердловская область	—
Смоленская область	—
Ставропольский край	—
Тамбовская область	—
Татарская АССР	36
Томская область	—
Тувинская АССР	—
Тульская область	—
Тюменская область	—
Удмуртская АССР	38
Ульяновская область	—
Хабаровский край	—
Челябинская область	40
Чечено-Ингушская АССР	—
Читинская область	—
Чувашская АССР	42
Якутская АССР	—
Ярославская область	44
Украинская ССР	—
Винницкая область	—
Волынская область	—
Днепропетровская область	46
Донецкая область	—
Житомирская область	—
Закарпатская область	—
Запорожская область	—
г. Киев	—
Кировоградская область	—
Крымская область	—
Луганская область	48
Львовская область	—
Николаевская область	—
Одесская область	—
Полтавская область	—
Ровенская область	—
Станиславская область	—
Сумская область	—
Тернопольская область	—
Харьковская область	50
Херсонская область	—
Хмельницкая область	—
Черкасская область	—
Черниговская область	—
Черновицкая область	—
Белорусская ССР	—
Брестская область	—
Витебская область	—
Гомельская область	—
Гродненская область	—
г. Минск	52
Могилевская область	—
Узбекская ССР	—
Андижанская область	—
Бухарская область	—

Стр.
Самаркандская область 52
Сурхандарьинская область . . . . . —
г. Ташкент . . . . . —
Ташкентская область . . . . . —
Ферганская область . . . . . —
Хорезмская область 54
Казахская ССР . . . . . —
Актюбинская область . . . . . —
г. Алма-Ата . . . . . —
Алма-Атинская область . . . . . —
Восточно-Казахстанская область . . . . . —
Гурьевская область 56
Джамбулская область . . . . . —
Западно-Казахстанская область . . . . . —
Карагандинская область . . . . . —
Кзыл-Ординская область . . . . . —
Семипалатинская область . . . . . —
Целинный край 58
Южно-Казахстанская область . . . . . —
Грузинская ССР (г. Тбилиси; города и поселки городского типа республиканского и районного подчинения) 60
Абхазская АССР . . . . . —
Аджарская АССР . . . . . —
Азербайджанская ССР (г. Баку; города и поселки городского типа республиканского и районного подчинения) . . . . . —
Нагорно-Карабахская автономная область 62
Нахичеванская АССР . . . . . —
Литовская ССР . . . . . —
Молдавская ССР . . . . . —
Латвийская ССР 64
Киргизская ССР (г. Фрунзе; города и поселки городского типа республиканского и районного подчинения) . . . . . —
Ошская область . . . . . —
Тянь-Шаньская область . . . . . —
Таджикская ССР (г. Душанбе; города и поселки городского типа республиканского и районного подчинения) . . . . . —
Горно-Бадахшанская автономная область 66
Ленинабадская область . . . . . —
Армянская ССР . . . . . —
Туркменская ССР (г. Ашхабад; города и поселки городского типа республиканского и районного подчинения) . . . . . —
Марыйская область . . . . . —
Ташаузская область 68
Чарджоуская область . . . . . —
Эстонская ССР . . . . . —
Таблица 2. Средние и максимальные суточные амплитуды температуры воздуха 70
РСФСР . . . . . —
Украинская ССР 72
Белорусская ССР 73
Узбекская ССР . . . . . —
Казахская ССР . . . . . —
Грузинская ССР 74
Азербайджанская ССР . . . . . —
Латвийская ССР . . . . . —
Туркменская ССР . . . . . —
Эстонская ССР 75
Таблица 3. Влажность воздуха, осадки, снежный покров, наличие вечномерзлого грунта и сейсмичность 76
РСФСР . . . . . —
Алтайский край . . . . . —
Амурская область . . . . . —
Архангельская область 77
Астраханская область 78

	Стр.
Башкирская АССР	78
Белгородская область	—
Брянская область	—
Бурятская АССР	—
Владимирская область	79
Волгоградская область	—
Вологодская область	—
Воронежская область	—
Горьковская область	—
Дагестанская АССР	—
Ивановская область	80
Иркутская область	—
Кабардино-Балкарская АССР	81
Калининградская область	—
Калининская область	—
Калмыцкая АССР	—
Калужская область	—
Камчатская область	—
Карельская АССР	82
Кемеровская область	—
Кировская область	—
Коми АССР	—
Костромская область	83
Краснодарский край	—
Красноярский край	—
Куйбышевская область	84
Курганская область	—
Курская область	85
г. Ленинград	—
Ленинградская область	—
Липецкая область	—
Магаданская область	—
Марийская АССР	87
Мордовская АССР	—
г. Москва	—
Московская область	—
Мурманская область	—
Новгородская область	88
Новосибирская область	—
Омская область	—
Оренбургская область	—
Орловская область	—
Пензенская область	89
Пермская область	—
Приморский край	—
Псковская область	—
Ростовская область	—
Рязанская область	90
Саратовская область	—
Сахалинская область	—
Северо-Осетинская АССР	91
Свердловская область	—
Смоленская область	—
Ставропольский край	—
Тамбовская область	—
Татарская АССР	92
Томская область	—
Тульская область	—
Тюменская область	—
Удмуртская АССР	93
Ульяновская область	—
Хабаровский край	—
Челябинская область	94
Чечено-Ингушская АССР	—
Читинская область	—
Чувашская АССР	95
Якутская АССР	—
Ярославская область	97

Стр.

Украинская ССР 97
Винницкая область . . . . . —
Днепропетровская область . . . . . —
Донецкая область . . . . . —
Житомирская область 98
Закарпатская область . . . . . —
Запорожская область . . . . . —
г. Киев . . . . . —
Кировоградская область . . . . . —
Крымская область . . . . . —
Луганская область 99
Львовская область . . . . . —
Николаевская область . . . . . —
Одесская область . . . . . —
Полтавская область . . . . . —
Ровенская область . . . . . —
Сумская область . . . . . —
Тернопольская область 100
Харьковская область . . . . . —
Херсонская область . . . . . —
Хмельницкая область . . . . . —
Черкасская область . . . . . —
Черниговская область . . . . . —
Черновицкая область . . . . . —

Белорусская ССР . . . . . —
Брестская область . . . . . —
Витебская область 101
Гомельская область . . . . . —
г. Минск . . . . . —
Могилевская область . . . . . —

Узбекская ССР . . . . . —
Андижанская область . . . . . —
Бухарская область . . . . . —
Самаркандская область 102
Сурхандарьинская область . . . . . —
г. Ташкент . . . . . —
Ташкентская область . . . . . —
Ферганская область . . . . . —
Хорезмская область . . . . . —

Казахская ССР . . . . . —
Актюбинская область . . . . . —
г. Алма-Ата 103
Алма-Атинская область . . . . . —
Восточно-Казахстанская область . . . . . —
Гурьевская область . . . . . —
Джамбулская область 104
Западно-Казахстанская область . . . . . —
Карагандинская область . . . . . —
Кзыл-Ординская область . . . . . —
Семипалатинская область . . . . . —
Целинный край 105
Южно-Казахстанская область 106

Грузинская ССР (г. Тбилиси; города и поселки городского типа республиканского и районного подчинения) . . . . . —
Абхазская АССР . . . . . —
Аджарская АССР 107

Азербайджанская ССР (г. Баку; города и поселки городского типа республиканского и районного подчинения) . . . . . —
Нагорно-Карабахская автономная область . . . . . —
Нахичеванская АССР 108

Литовская ССР . . . . . —
Молдавская ССР . . . . . —
Латвийская ССР . . . . . —

Стр.

Киргизская ССР (г. Фрунзе; города и поселки городского типа республиканского и районного подчинения) . . . 108
Ошская область . . . 109
Тянь-Шаньская область . . . —
Таджикская ССР (г. Душанбе; города и поселки городского типа республиканского и районного подчинения) . . . —
Горно-Бадахшанская автономная область . . . —
Ленинабадская область . . . 110

Армянская ССР . . . —

Туркменская ССР (г. Ашхабад; города и поселки городского типа республиканского подчинения) . . . —
Марыйская область . . . —
Ташаузская область . . . 111
Чарджоуская область . . . —

Эстонская ССР . . . —

Таблица 4. Солнечная радиация . . . 112

Таблица 5. Повторяемость и средняя скорость ветра по направлениям . . . 113

РСФСР . . . —

Алтайский край . . . —
Амурская область . . . —
Архангельская область . . . 114
Астраханская область . . . 115
Башкирская АССР . . . —
Бурятская АССР . . . —
Владимирская область . . . —
Волгоградская область . . . —
Вологодская область . . . 116
Воронежская область . . . —
Горьковская область . . . —
Дагестанская АССР . . . —
Ивановская область . . . 117
Иркутская область . . . —
Кабардино-Балкарская АССР . . . —
Камчатская область . . . —
Калининградская область . . . 118
Калининская область . . . —
Калмыцкая АССР . . . —
Калужская область . . . —
Карельская АССР . . . —
Кемеровская область . . . 119
Кировская область . . . —
Коми АССР . . . —
Костромская область . . . 120
Краснодарский край . . . —
Красноярский край . . . —
Куйбышевская область . . . 121
Курганская область . . . —
Курская область . . . —
г. Ленинград . . . 122
Ленинградская область . . . —
Магаданская область . . . —
г. Москва . . . 123
Московская область . . . —
Мурманская область . . . 124
Новгородская область . . . —
Новосибирская область . . . —
Омская область . . . 125
Оренбургская область . . . —
Орловская область . . . —
Пензенская область . . . —
Пермская область . . . —
Приморский край . . . 126
Псковская область . . . —
Ростовская область . . . —
Рязанская область . . . —

Стр.
Саратовская область 126
Сахалинская область . . . . . —
Северо-Осетинская АССР 127
Свердловская область . . . . . —
Смоленская область 128
Ставропольский край . . . . . —
Тамбовская область 128
Татарская АССР . . . . . —
Томская область . . . . . —
Тульская область 129
Тюменская область . . . . . —
Удмуртская АССР 130
Ульяновская область . . . . . —
Хабаровский край . . . . . —
Челябинская область 131
Чечено-Ингушская АССР . . . . . —
Читинская область . . . . . —
Чувашская АССР . . . . . —
Якутская АССР . . . . . —
Ярославская область 134

Украинская ССР . . . . . —

Винницкая область . . . . . —
Волынская область . . . . . —
Днепропетровская область . . . . . —
Донецкая область . . . . . —
Житомирская область . . . . . —
Закарпатская область . . . . . —
Запорожская область 135
г. Киев . . . . . —
Кировоградская область . . . . . —
Крымская область . . . . . —
Луганская область . . . . . —
Львовская область . . . . . —
Николаевская область 136
Одесская область . . . . . —
Полтавская область . . . . . —
Ровенская область . . . . . —
Сумская область . . . . . —
Тернопольская область . . . . . —
Харьковская область . . . . . —
Херсонская область . . . . . —
Хмельницкая область 137
Черкасская область . . . . . —
Черниговская область . . . . . —
Черновицкая область . . . . . —

Белорусская ССР . . . . . —

Брестская область . . . . . —
Витебская область . . . . . —
Гомельская область . . . . . —
Могилевская область . . . . . —
г. Минск 138

Узбекская ССР . . . . . —

Андижанская область . . . . . —
Бухарская область . . . . . —
Самаркандская область . . . . . —
Сурхандарьинская область . . . . . —
г. Ташкент . . . . . —
Ташкентская область . . . . . —
Ферганская область . . . . . —
Хорезмская область 139

Казахская ССР . . . . . —

Актюбинская область . . . . . —
г. Алма-Ата . . . . . —
Алма-Атинская область . . . . . —
Восточно-Казахстанская область 140

Стр.
Гурьевская область . . . 140
Джамбулская область . . . —
Западно-Казахстанская область . . . —
Карагандинская область . . . 141
Кзыл-Ординская область . . . —
Семипалатинская область . . . —
Целинный край . . . 142
Южно-Казахстанская область . . . 143
Грузинская ССР . . . —
Абхазская АССР . . . 144
Аджарская АССР . . . —
Азербайджанская ССР . . . —
Нагорно-Карабахская автономная область . . . 145
Нахичеванская АССР . . . —
Литовская ССР . . . —
Молдавская ССР . . . —
Латвийская ССР . . . —
Киргизская ССР (г. Фрунзе и Пржевальск) . . . 146
Ошская область . . . —
Тянь-Шаньская область . . . —
Таджикская ССР . . . —
г. Душанбе . . . —
Горно-Бадахшанская автономная область . . . —
Ленинабадская область . . . —
Армянская ССР . . . —
Туркменская ССР . . . 147
Марыйская область . . . —
Ташаузская область . . . —
Чарджоуская область . . . —
Эстонская ССР . . . —
Таблица 6. Повторяемость различных скоростей ветра . . . 149
РСФСР . . . —
Украинская ССР . . . 156
Белорусская ССР . . . 157
Узбекская ССР . . . 158
Грузинская ССР . . . —
Азербайджанская ССР . . . 159
Литовская ССР . . . 160
Латвийская ССР . . . —
Эстонская ССР . . . —
Таблица 7. Повторяемость скоростей ветра, больших определенных пределов 161
РСФСР . . . —
Алтайский край . . . —
Амурская область . . . —
Архангельская область . . . —
Астраханская область . . . 162
Башкирская АССР . . . —
Бурятская АССР . . . —
Волгоградская область . . . 163
Вологодская область . . . —
Горьковская область . . . —
Дагестанская АССР . . . —
Ивановская область . . . —
Иркутская область . . . —
Калининградская область . . . —
Калмыцкая АССР . . . 164
Камчатская область . . . —
Карельская АССР . . . —
Кемеровская область . . . —
Кировская область . . . 165
Коми АССР . . . —

Стр.

Костромская область . . . 165
Краснодарский край . . . —
Красноярский край . . . —
Куйбышевская область . . . 166
Курганская область . . . —
Ленинградская область . . . 167
Магаданская область . . . —
Мурманская область . . . —
Новосибирская область . . . —
Омская область . . . 168
Оренбургская область . . . —
Пермская область . . . —
Приморский край . . . —
Ростовская область . . . 169
Рязанская область . . . —
Саратовская область . . . —
Сахалинская область . . . —
Свердловская область . . . 170
Смоленская область . . . —
Ставропольский край . . . —
Татарская АССР . . . —
Томская область . . . —
Тувинская АССР . . . —
Тульская область . . . 171
Тюменская область . . . —
Хабаровский край . . . —
Челябинская область . . . 172
Чечено-Ингушская АССР . . . —
Читинская область . . . —
Якутская ССР . . . 173

Украинская ССР . . . 174

г. Киев . . . —
Крымская область . . . —
Станиславская область . . . —
Херсонская область . . . —

Белорусская ССР . . . —

г. Минск . . . —
Гомельская область . . . —
Могилевская область . . . 175

Узбекская ССР . . . —

Кара-Калпакская АССР . . . —
Самаркандская область . . . —
Сурхандарьинская область . . . —
Хорезмская область . . . —

Казахская ССР . . . —

Актюбинская область . . . —
г. Алма-Ата . . . —
Алма-Атинская область . . . —
Восточно-Казахстанская область . . . 176
Гурьевская область . . . —
Джамбулская область . . . —
Карагандинская область . . . —
Кзыл-Ординская область . . . —
Семипалатинская область . . . —
Целинный край . . . —
Южно-Казахстанская область . . . 177

Грузинская ССР . . . —

Азербайджанская ССР (города и поселки городского типа республиканского и районного подчинения) . . . —

Нахичеванская АССР . . . —
Литовская ССР . . . 178
Молдавская ССР . . . —
Латвийская ССР . . . —

Стр.
Киргизская ССР 178
г. Фрунзе . . . . . —
Таджикская ССР (город Душанбе и Шахристанский перевал) . . . . . —
Горно-Бадахшанская автономная область . . . . . —
Армянская ССР 179
Эстонская ССР . . . . . —

Таблица 8. Схематическое районирование равнинно-холмистой территории СССР по показателям гололеда 180

Таблица 9. Схематическое районирование основных горных районов СССР по показателям гололеда 183

Таблица 10. Повторяемость различных величин отложения гололеда на проводах на равнинно-холмистой территории СССР 186

Приложение к таблице 1. Даты начала и конца периода со средними суточными температурами воздуха $\leqslant 0°C$ 188
Приложение к таблице 4. Суммарная солнечная радиация 198
Приложение к таблице 5. Средняя скорость ветра в январе 203
Схематические карты (вкладка в конце книги)

* * *

Госстройиздат
Москва, Третьяковский проезд, д. 1

* * *

Редактор издательства Г. А. Ифтинка
Технический редактор В. М. Родионова

Сдано в набор 6/XII 1962 г. Подписано к печати 15/III 1963 г. Бумага 84×108$^{1}/_{16}$ —7,75 бум. л. —22,14 усл. печ. л. +8 вкладок— 1,64 усл. печ. л. (25,7 уч.-изд. л.) Тираж 50.000 экз. Изд. № XII—7391 Зак. № 2632. Цена 1 р. 44 к.

Типография № 1 Государственного издательства литературы по строительству, архитектуре и строительным материалам, г. Владимир

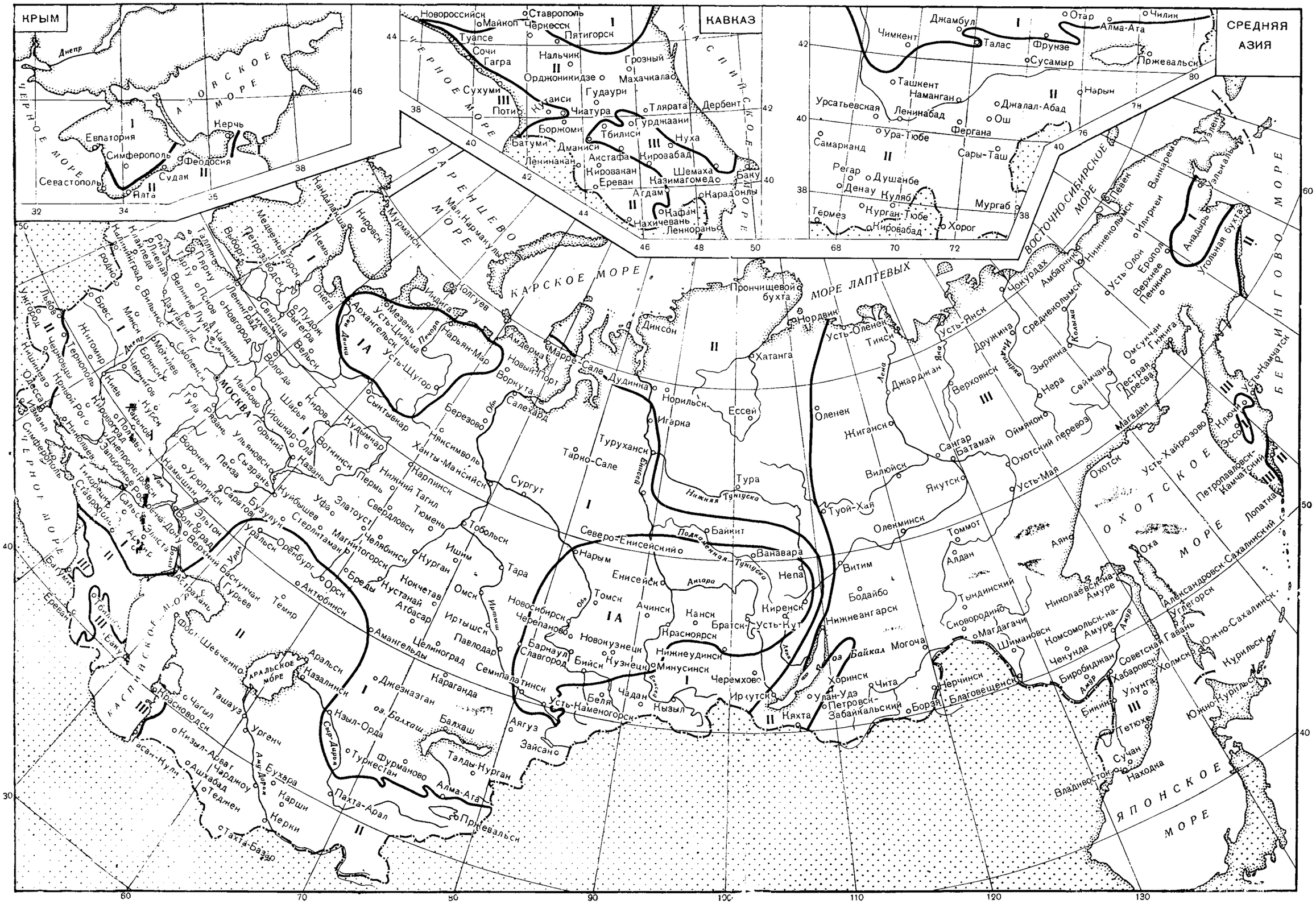
КРЫМ
КАВКАЗ
СРЕДНЯЯ АЗИЯ
ЧЕРНОЕ МОРЕ
АЗОВСКОЕ МОРЕ
КАСПИЙСКОЕ МОРЕ
БАРЕНЦЕВО МОРЕ
Мал. Нарманульм
КАРСКОЕ МОРЕ
МОРЕ ЛАПТЕВЫХ
ВОСТОЧНО-СИБИРСКОЕ МОРЕ
ОХОТСКОЕ МОРЕ
ЯПОНСКОЕ МОРЕ
БЕРИНГОВО МОРЕ
АРАЛЬСКОЕ МОРЕ
Днепр
Дон
Волга
Урал
Обь
Енисей
Лена
Амур
Индига
Мезень
Печора
Северная Двина
Онега
Нева
Ангара
Иртыш
Сыр-Дарья
Аму-Дарья
Колыма
Индигирка
Яна
Оленек
Анадырь
Нижняя Тунгуска
Подкаменная Тунгуска
Ангара
Москва
Ленинград
Киев
Минск
Рига
Таллин
Вильнюс
Львов
Ужгород
Одесса
Симферополь
Севастополь
Евпатория
Керчь
Феодосия
Ялта
Судак
Новороссийск
Ставрополь
Майкоп
Черкесск
Пятигорск
Туапсе
Сочи
Гагра
Сухуми
Поти
Батуми
Нальчик
Орджоникидзе
Грозный
Махачкала
Гудаури
Каиси
Чиатура
Тлярата
Дербент
Боржоми
Тбилиси
Урджаани
Нуха
Дманиси
Ленинакан
Ахтафа
Кировабад
Кировакан
Ереван
Шемаха
Казимагомедо
Баку
Агдам
Карадонлы
Кафан
Нахичевань
Ленинакань
Джамбул
Чимкент
Талас
Фрунзе
Сусамыр
Отар
Алма-Ата
Чилик
Пржевальск
Ташкент
Наманган
Ленинабад
Нарын
Урсатьевская
Джалал-Абад
Ош
Фергана
Ура-Тюбе
Самарканд
Сары-Таш
Регар
Душанбе
Денау
Куляб
Мургаб
Термез
Курган-Тюбе
Кировабад
Хорог
Мурманск
Кировск
Кандалакша
Кемь
Петрозаводск
Медвежьегорск
Выборг
Таллин
Пярну
Рига
Лиепая
Калининград
Гродно
Брест
Псков
Великие Луки
Новгород
Смоленск
Калинин
Вологда
Вельск
Архангельск
Усть-Цильма
Усть-Шугор
Мезень
Нарьян-Мар
Индига
Болгуев
Онега
Свирица
Пудож
Вытегра
Сев. Двина
Печора
Амдерма
Новый Порт
Воркута
Салехард
Березово
Обь
Сыктывкар
Ханты-Мансийск
Няксимволь
Карпинск
Сургут
Тобольск
Ишим
Тара
Омск
Курган
Кокчетав
Нустанай
Атбасар
Иртышск
Павлодар
Целиноград
Семипалатинск
Караганда
Джезказган
Балхаш
оз. Балхаш
Талды-Курган
Алма-Ата
Пржевальск
Фурманово
Туркестан
Пахта-Арал
Аягуз
Зайсан
Нзыл-Орда
Аральск
Назалинск
Уральск
Оренбург
Орск
Актюбинск
Бреды
Магнитогорск
Челябинск
Златоуст
Свердловск
Тюмень
Пермь
Нижний Тагил
Воткинск
Ижевск
Казань
Ульяновск
Пенза
Сызрань
Саратов
Энгельс
Волгоград
Верхний Баскунчак
Гурьев
Темир
Астрахань
Красноводск
Чагыл
Ташауз
Ургенч
Чарджоу
Ашхабад
Теджен
Керки
Бухара
Тахта-Базар
Низын-Арбат
Кизыл-Арват
Красноводск
Фор.-Шевченко
Ереван
Тбилиси
Баку
Сыктывкар
Няксимволь
Ханты-Мансийск
Карпинск
Сургут
Тобольск
Ишим
Тара
Омск
Курган
Кокчетав
Нустанай
Атбасар
Иртышск
Павлодар
Целиноград
Семипалатинск
Караганда
Джезказган
Балхаш
Талды-Курган
Алма-Ата
Пржевальск
Фурманово
Туркестан
Пахта-Арал
Аягуз
Зайсан
Нзыл-Орда
Аральск
Назалинск
Уральск
Оренбург
Орск
Актюбинск
Бреды
Магнитогорск
Челябинск
Златоуст
Свердловск
Тюмень
Пермь
Нижний Тагил
Воткинск
Ижевск
Казань
Ульяновск
Пенза
Сызрань
Саратов
Энгельс
Волгоград
Верхний Баскунчак
Гурьев
Темир
Астрахань
Красноводск
Чагыл
Ташауз
Ургенч
Чарджоу
Ашхабад
Теджен
Керки
Бухара
Тахта-Базар
Низын-Арбат
Кизыл-Арват
Красноводск
Фор.-Шевченко
Ереван
Тбилиси
Баку
Прончищевой бухта
Диксон
Хатанга
Норильск
Игарка
Ессей
Тарко-Сале
Туруханск
Енисейск
Нарым
Северо-Енисейский
Подкаменная Тунгуска
Байкит
Ванавара
Непа
Витим
Бодайбо
Нижнеангарск
Оленек
Жиганск
Вилюйск
Якутск
Туой-Хая
Олекминск
Томмот
Алдан
Тындинский
Сковородино
Магдагачи
Шимановск
Чекунда
Комсомольск-на-Амуре
Николаевск-на-Амуре
Биробиджан
Хабаровск
Советская Гавань
Холмск
Александровск-Сахалинский
Углегорск
Южно-Сахалинск
Курильск
Южно-Курильск
Петропавловск-Камчатский
Усть-Камчатск
Ключи
Усть-Хайрюзово
Лопатка
Усть-Мая
Охотск
Оха
Аян
Чокурдах
Амбарчик
Нижнеколымск
Средневилюйск
Верхоянск
Зырянка
Нера
Сеймчан
Дружина
Усть-Янск
Усть-Оленек
Тикси
Джарджан
Омсукчан
Гижига
Пестрая
Дресва
Магадан
Усть-Олон
Ерополь
Верхнее Пенжино
Ирпней
Ванкарем
Певек
Эльгенъ
Эльгальгъ
Анадырь
Угольная бухта
Хорин
Улан-Удэ
Петровск-Забайкальский
Чита
Борзя
Могоча
Черемхово
Иркутск
Нижнеудинск
Минусинск
Кызыл
Чадан
Беля
Усть-Каменогорск
Кяхта
Черчинск
Благовещенск
Зейск
Бирюсинск
Тетюхе
Сучан
Находка
Владивосток
Улунга
Бикин
Хор
Амур
Шилка
Ингода
Витим
Олекма
Чара
Алдан
Маи
Вилюй
Яна
Индигирка
Колыма
Анадырь
Нижняя Тунгуска
Подкаменная Тунгуска
Ангара
Ленск
Якутск
Вилюйск
Оймякон
Охотский перевоз
Усть-Мая
Верхоянск
Зырянка
Нера
Сеймчан
Магадан
Дружина
Усть-Янск
Усть-Оленек
Тикси
Джарджан
Омсукчан
Гижига
Пестрая
Дресва
Ерополь
Верхнее Пенжино
Усть-Олон
Ирпней
Ванкарем
Певек
Эльгенъ
Эльгальгъ
Анадырь
Угольная бухта
Чокурдах
Амбарчик
Нижнеколымск
Средневилюйск
Верхоянск
Зырянка
Нера
Сеймчан
Магадан
Усть-Хайрюзово
Ключи
Усть-Камчатск
Петропавловск-Камчатский
Лопатка
Усть-Мая
Охотск
Оха
Аян
Томмот
Алдан
Тындинский
Сковородино
Магдагачи
Шимановск
Чекунда
Комсомольск-на-Амуре
Николаевск-на-Амуре
Биробиджан
Хабаровск
Советская Гавань
Холмск
Александровск-Сахалинский
Углегорск
Южно-Сахалинск
Курильск
Южно-Курильск
Петропавловск-Камчатский
Усть-Камчатск
Ключи
Усть-Хайрюзово

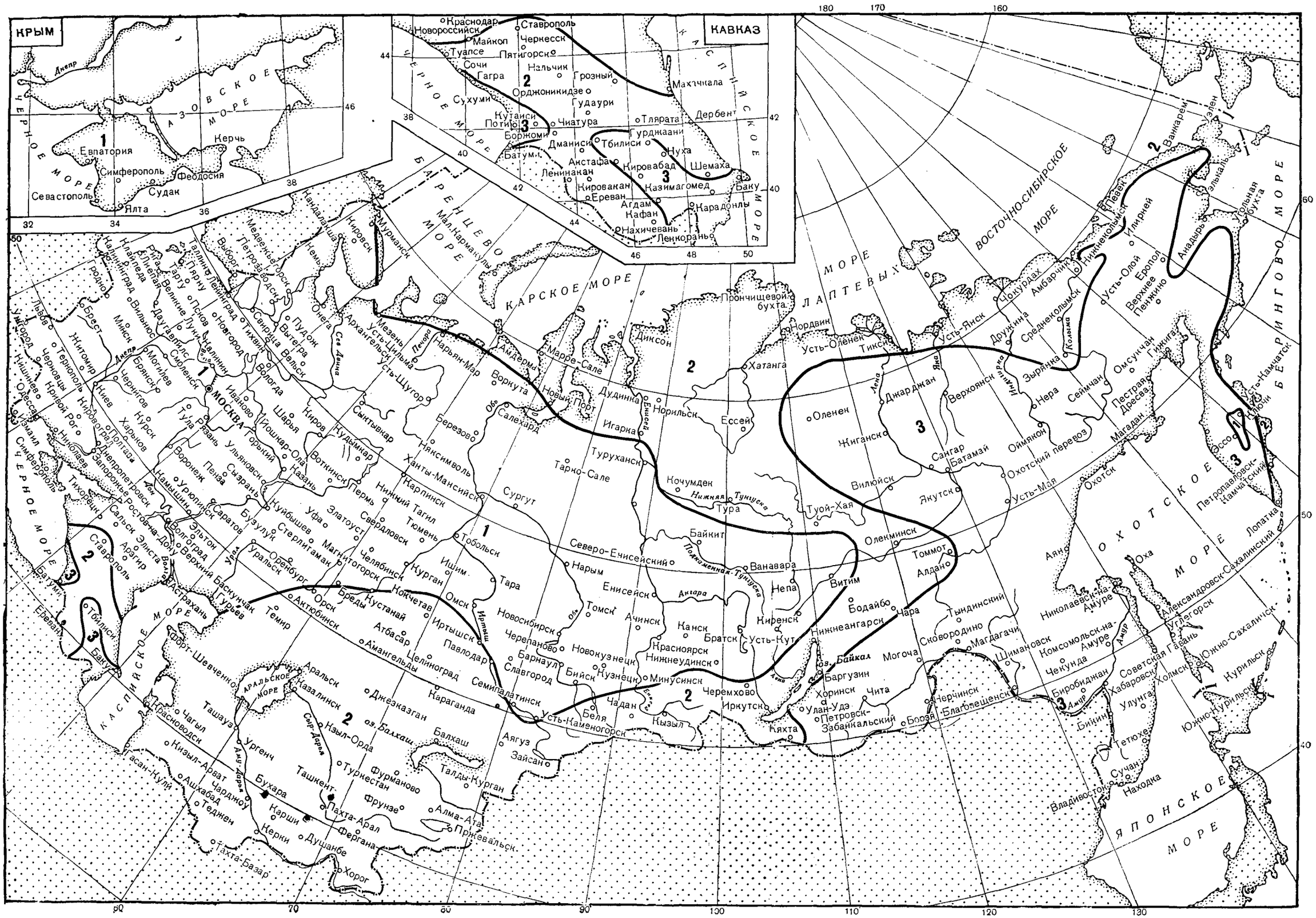

Рис. 2. Схематическая карта районирования территории СССР для определения температуры наружного воздуха наиболее холодных суток

Обозначения: Государственные границы СССР; — границы районов для определения температуры

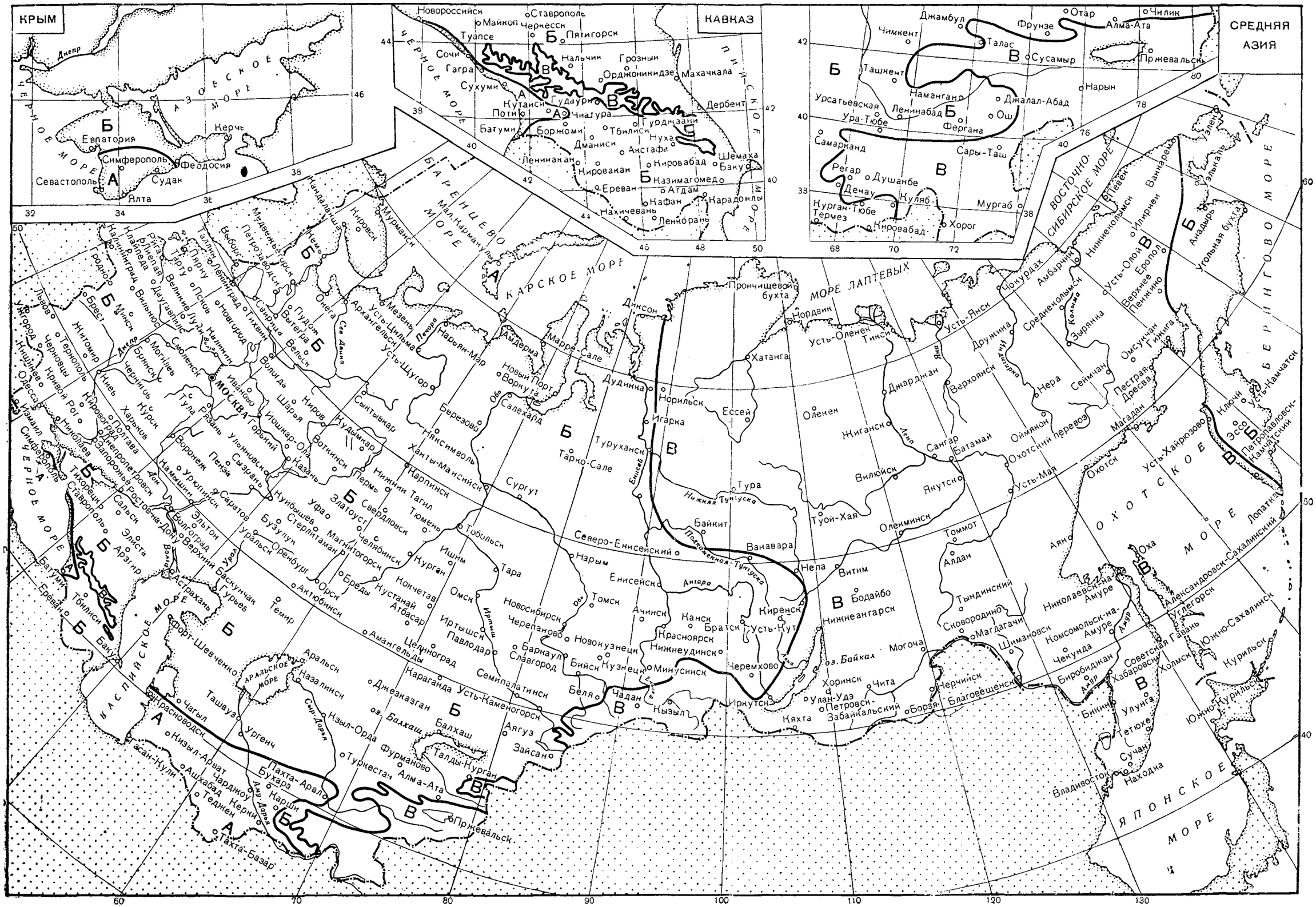
КРЫМ
КАВКАЗ
СРЕДНЯЯ АЗИЯ
ЧЕРНОЕ МОРЕ
АЗОВСКОЕ МОРЕ
БАРЕНЦЕВО МОРЕ
КАРСКОЕ МОРЕ
МОРЕ ЛАПТЕВЫХ
ВОСТОЧНО-СИБИРСКОЕ МОРЕ
БЕРИНГОВО МОРЕ
КАСПИЙСКОЕ МОРЕ
ОХОТСКОЕ МОРЕ
ЯПОНСКОЕ МОРЕ
МОСКВА
Днепр
Керчь
Евпатория
Симферополь
Феодосия
Севастополь
Судак
Ялта
Новороссийск
Ставрополь
Майкоп
Туапсе
Черкесск
Пятигорск
Сочи
Гагра
Нальчик
Грозный
Сухуми
Орджоникидзе
Махачкала
Кутаиси
Гудаута
Дербент
Поти
Чиатура
Гурджаани
Батуми
Боржоми
Тбилиси
Нуха
Дманиси
Ахстафа
Шемаха
Ленинакан
Кировакан
Кировабад
Баку
Назимагомедо
Ереван
Агдам
Карадонлы
Нахичевань
Ленкорань
Мурманск
Кировск
Мончегорск
Мончегорск
Кандалакша
Медвежьегорск
Петрозаводск
Выборг
Ленинград
Таллин
Пярну
Тарту
Псков
Рига
Клайпеда
Калининград
Гродно
Вильнюс
Даугавпилс
Великие Луки
Брест
Минск
Львов
Ужгород
Житомир
Бердичев
Тернополь
Черновцы
Ивано-Франковск
Хмельницкий
Винница
Могилев
Смоленск
Калинин
Новгород
Тихвин
Вытегра
Вельск
Онега
Сев. Двина
Архангельск
Усть-Цильма
Мезень
Печора
Нарьян-Мар
Усть-Щугор
Амдерма
Марре-Сале
Новый Порт
Воркута
Салехард
Диксон
Прончищевой бухта
Хатанга
Нордвик
Усть-Оленек
Тикси
Усть-Янск
Дудинка
Норильск
Игарка
Туруханск
Тарко-Сале
Березово
Обь
Сургут
Ханты-Мансийск
Няксимволь
Карпинск
Сытынкар
Кудымкар
Пермь
Нижний Тагил
Тюмень
Тобольск
Ишим
Тара
Омск
Иртышск
Павлодар
Целиноград
Караганда
Усть-Каменогорск
Семипалатинск
Амангельды
Джезказган
Балхаш
Аягуз
Зайсан
Талды-Курган
Алма-Ата
Пржевальск
Фрунзе
Джамбул
Чимкент
Талас
Сусамыр
Отар
Чилик
Алма-Ата
Ташкент
Наманган
Нарын
Урсатьевская
Ура-Тюбе
Ленинабад
Джалал-Абад
Ош
Фергана
Самарканд
Сары-Таш
Регар
Душанбе
Денау
Куляб
Мургаб
Курган-Тюбе
Термез
Кировабад
Хорог
Уэлен
Певек
Ванкарем
Амбарчик
Нижнеколымск
Чокурдах
Среднеколымск
Колыма
Зырянка
Усть-Олой
Ирмей
Верхнее Пенжино
Ерополь
Анадырь
Угольная бухта
Усть-Хайрюзово
Ключи
Усть-Камчатск
Эссо
Петропавловск-Камчатский
Лопатка
Охотск
Аян
Усть-Мая
Усть-Мая
Оймякон
Охотский перевоз
Магадан
Пестрая
Древа
Омсукчан
Гижига
Сеймчан
Нера
Верхоянск
Джарджан
Дружина
Индигирка
Оленек
Жиганск
Лена
Сангар
Батамай
Якутск
Вилюйск
Тура
Нижняя Тунгуска
Байкит
Туой-Хая
Олекминск
Ванавара
Непа
Витим
Бодайбо
Нижнеангарск
Подкаменная-Тунгуска
Северо-Енисейский
Енисейск
Ангара
Нарым
Томск
Обь
Ачинск
Канск
Братск
Усть-Кут
Киренск
Красноярск
Нижнеудинск
Новосибирск
Черепаново
Новокузнецк
Барнаул
Славгород
Бийск
Кузнецк
Минусинск
Черемхово
Иркутск
оз. Байкал
Ангара
Чадан
Кызыл
Беля
Хоринск
Чита
Улан-Удэ
Петровск-Забайкальский
Нерчинск
Благовещенск
Борзя
Кяхта
Могоча
Шимановск
Магдагачи
Сковородино
Томмот
Алдан
Тындинский
Олекминск
Амур
Николаевск-на-Амуре
Комсомольск-на-Амуре
Чекунда
Бикин
Хабаровск
Советская Гавань
Александровск-Сахалинский
Углегорск
Холмск
Южно-Сахалинск
Курильск
Биробиджан
Улунга
Тетюхе
Сучан
Находка
Владивосток
Оха
Ямск
Ольский
Ольский
Ванинский
Ванино
Ямск
Ольский
Ольский
Ванинский
Ванино
Ямск
Ольский
Ольский
Ванинский
Ванино



Рис. 4. Схематическая карта распространения вечномерзлых грунтов на территории СССР

Обозначения — Государственная граница СССР

Зак 2632

Рис. 5. Схематическая карта распространения просадочных от замачивания грунтов на территории СССР

Обозначения: Государственные границы СССР

Районы распространения просадочных грунтов

Зак. 2632

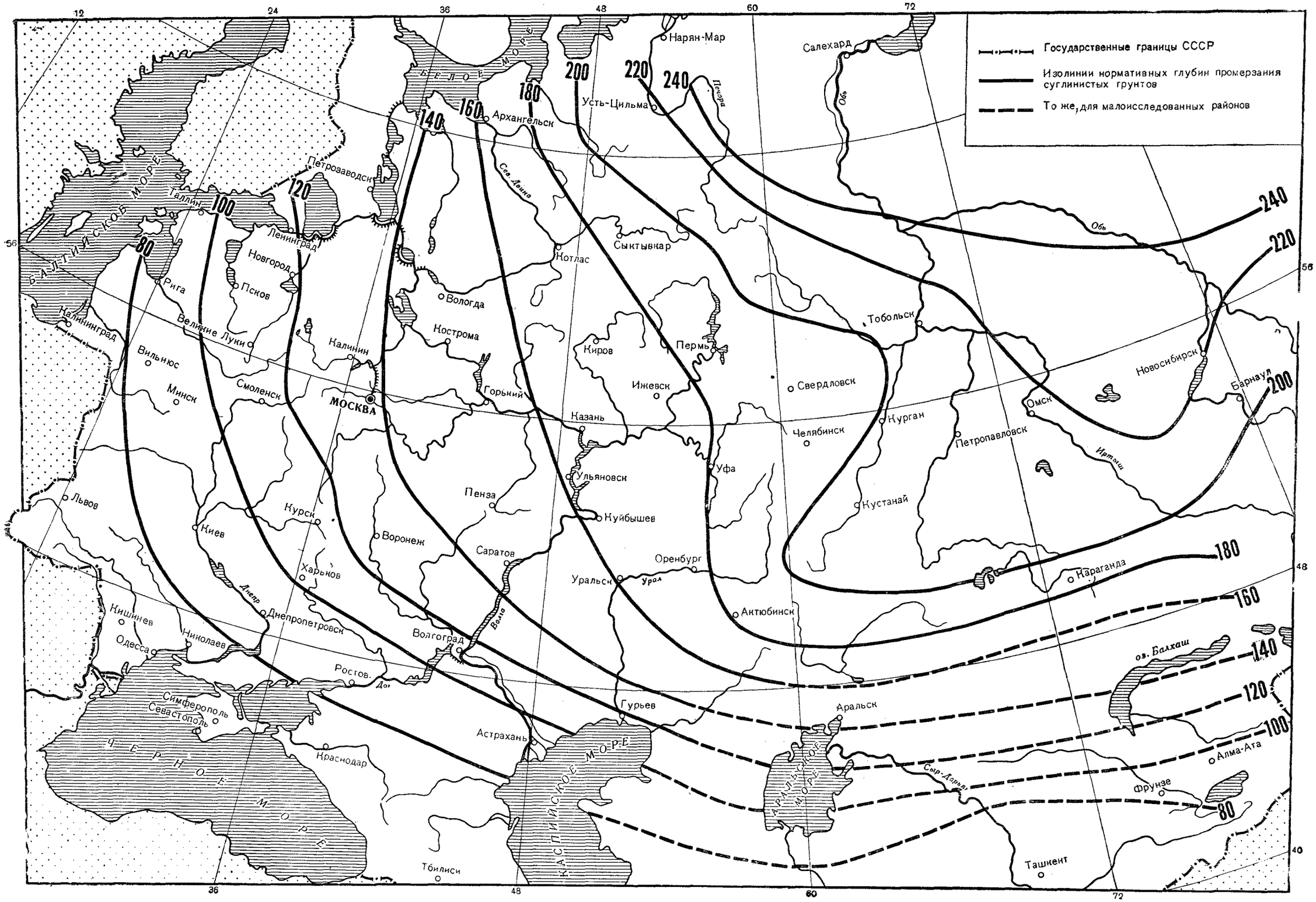

Рис. 6. Схематическая карта нормативных глубин промерзания грунтов на территории СССР

Зак. 3632

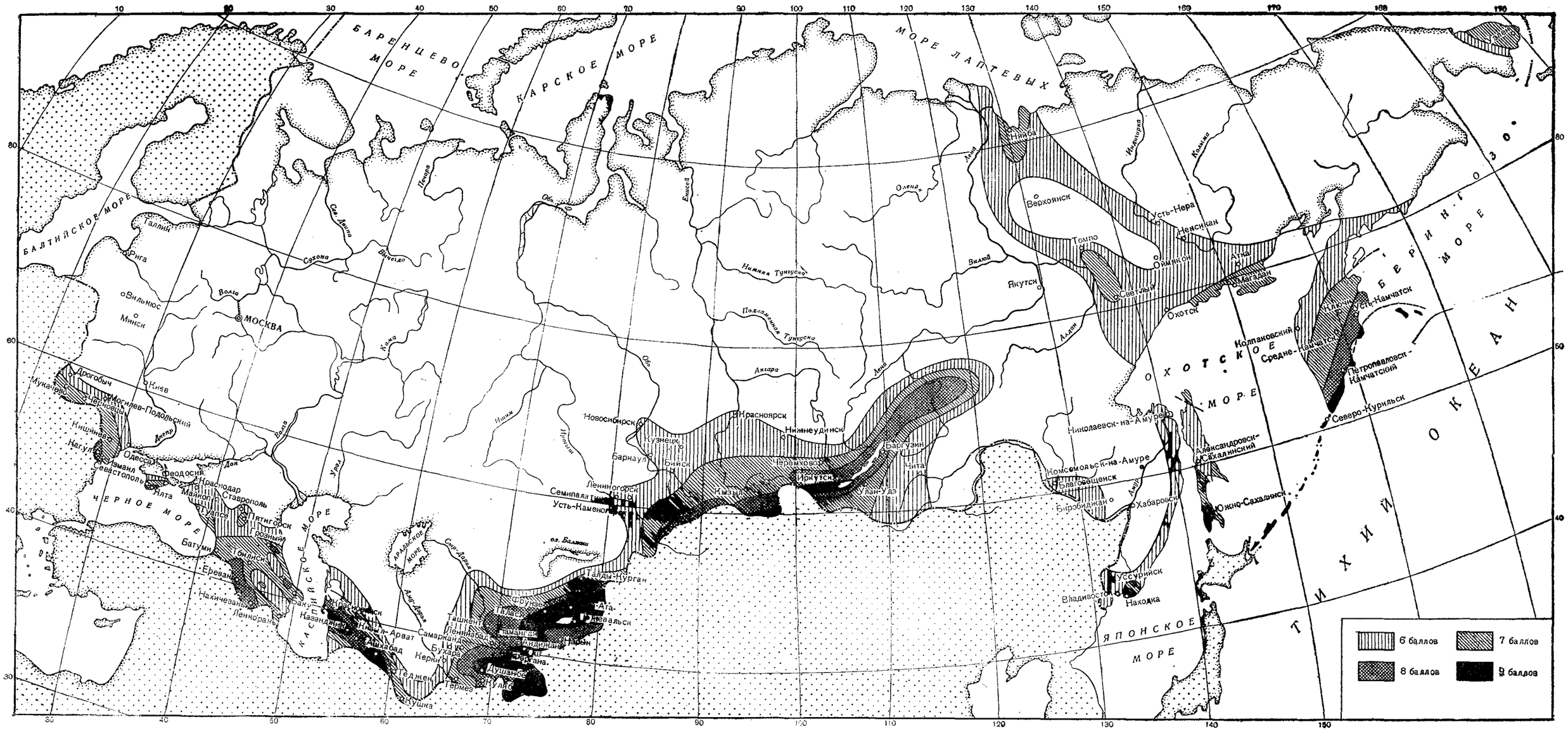

Рис. 7. Схематическая карта сейсмического районирования территории СССР

Обозначения. Государственные границы СССР

Зак 2632

Рис. 8. Схематическая карта климатического районирования территории СССР для строительства

Обозначения: Государственные границы СССР

Зак. 2632

ОПЕЧАТКИ

Страница	Наименование пунктов	Графа	Напечатано	Следует читать
29	Новосибирск	14	—0,6	0,0
33	Курильск	14	—4,2	4,2
38	Няксимволь	6	—5,6	5,6
39	Ульяновск	24	153	158
40	Хабаровск	5	—2,8	2,8
40	»	11	—4,8	4,8
41	Бреды	14	—1,6	1,6
47	Керчь	23	—1,9	1,9
47	Севастополь	23	—4,1	4,1
49	Николаев	14	—9 7	9,7
67	Исфара	24	47	55
67	Ленинабад	24	36	47
101	Василевичи	19	39	99
105	Щучинск	16	40	49
114	Шимановск	6	11 / —	1 / —
119	Киров	3	5 / 8,8	5 / 3,8
121	Курган	19	8—помещена в строке скорости ветра	8—в строке повторяемости ветра
121	Макушино	19	6—помещена в строке скорости ветра	6—в строке повторяемости ветра
133	Усть-Оленек	15	55 / —	5 / —
141	Жарма	14	10 / 3	10 / —
145	Ленкорань	14	25 / 3,6	25 / 4,6
145	»	15	22 / 4,6	22 / 3,6
169	Оха	3	15,7	85,7
170	Чадан	6	18	1,8
190	Кировская обл.	1	Кировск	Киров

Зак 2692

БСТ 10-64, с. 21

Поправки к главам СНиП I-Г.8-62, II-А.6-62, II-А.7-62, II-В.6-62, II-И.3-62, III-В.3-62

Согласно сообщению Управления технического нормирования и стандартизации Госстроя СССР в главы СНиП I-Г.8-62 («Газоснабжение. Внутренние устройства. Материалы, оборудование, арматура и детали»), II-А 6-62 («Строительная климатология и геофизика. Основные положения проектирования»), II-А.7-62 («Строительная теплотехника. Нормы проектирования»), II-В 6-62 («Ограждающие конструкции. Нормы проектирования»), II-И.3-62 («Сооружения мелиоративных систем. Нормы проектирования») и III-В.3-62 («Бетонные и железобетонные конструкции сборные. Правила производства и приемки монтажных работ») внесены следующие поправки:

К ГЛАВЕ II-А.6-62

К табл. 1. Вместо величин, указанных в графах 23 (по Беля), 6 (по Благовещенску), 12 (по Элисте), 5 (по Саранску и Темникову), 22 и 23 (Северо-Курильск — по мысу Лопатка): — 7,7; 19,8; —2; —4,5; —4,3; 273; —0,5, следует соответственно читать —2.5; 10,8; 2; 4,5; 4,3; 310; —0,3.

К табл. 2. Новая редакция сноски:

«Суточные амплитуды температуры воздуха определены при ясном небе».

Изм. по СНиП II-А.6-62 см. последний абзац в статье.

Бет 8-65 с. 15-17 УДК 624.042.1

Указания по определению гололедных нагрузок

Приказом Госстроя СССР от 29 июня 1965 г. № 96 утверждены «Указания по определению гололедных нагрузок» (СН 318—65), разработанные ЦНИИСКом им В. А. Кучеренко, Главной геофизической обсерваторией им. Воейкова, ВНИИ электроэнергетики и институтом Энергосетьпроект в дополнение к главе СНиП II-А.11-62 «Нагрузки и воздействия. Нормы проектирования».

До настоящего времени обязательного к применению нормативного документа по определению гололедных нагрузок не было. Поэтому гололедные нагрузки на антенно-мачтовые устройства, на контактные сети, на линии электропередачи и другие сооружения, для которых гололедные нагрузки имеют существенное значение, определялись применительно к «Правилам устройства электроустановок и воздушных линий электропередач» и по различным литературным источникам.

В соответствии с новыми Указаниями, распространяющимися на все упомянутые сооружения, для проводов, тросов и канатов нормативная гололедная нагрузка определяется по формуле:

$$P^{н} = \pi b (d + b)\gamma \cdot 10^{-3} \ кг/м;$$

для остальных элементов сооружений эта нагрузка определяется по формуле

$$P^{н} = Kb\gamma \ кг/м^2,$$

где b — толщина стенки гололеда в *мм*;

d — диаметр провода, троса или каната в *мм*;

K — коэффициент, учитывающий отношение площади поверхности элемента сооружения, подверженной обледенению, к полной площади поверхности элемента, принимаемый равным 0,6;

γ — объемный вес гололеда в $г/см^3$, принимаемый равным 0,9.

Толщина стенки гололеда b на высоте 10 $м$ принимается по табл. 1.

Таблица 1

Районы гололедности СССР	Толщина стенки гололеда в *мм*	
	1 раз в 5 лет	1 раз в 10 лет
I	3	5
II	5	10
III	10	15
IV	15	20
Особый	>20	>25

Район гололедности (кроме «особого») принимается по карте, разработанной Главной геофизической обсерваторией им. Воейкова и ВНИИ электроэнергетики. Толщина стенки гололеда в «особом» районе определяется на основании специальных обследований и наблюдений.

При определении толщины стенки гололеда на проводах, тросах и канатах разных диаметров следует умножать величины, приведенные в табл. 1, на коэффициенты, указанные в табл. 2.

Таблица 2

d в *мм*	5	10	20	30	50	70
Поправочный коэффициент	1,1	1	0,9	0,8	0,7	0,6

При определении толщины стенки гололеда на высоте, отмечающейся от 10 $м$ для высоты до 100 $м$ (в приземном слое), следует умножать толщину стенки гололеда, полученной для высоты 10 $м$, на коэффициенты, приведенные в табл. 3.

Таблица 3

Высота над поверхностью земли в *м*	5	10	20	30	50	70	100
Поправочный коэффициент	0,8	1	1,2	1,4	1,6	1,8	2

При определении толщины стенки гололеда для высоты более 100 $м$ (в зоне прохождения слоистых облаков) следует руководствоваться данными табл. 4.

Таблица 4

Высота над поверхностью земли в *м*	Для Азиатской части СССР с нагрузками 1 района гололедности	Для остальной территории СССР (кроме „особого" района)	Для „особого" района гололедности
200	15	35	На основании специальных обследований
300	20	45	
400	25	60	

Для проводов, тросов и канатов допускается принимать осредненную толщину стенки гололеда, определяя ее для расположения высоты центра тяжести проводов, тросов и канатов.

При наличии данных о гололедных отложениях, полученных путем специального обследования и наблюдений, толщины стенки гололеда следует принимать в соответствии с этими данными.

Уточнение толщины стенки гололеда путем специальных обследований и наблюдений особенно рекомендуется производить в горной и пересеченной местностях, где должно быть учтено влияние характера рельефа на интенсивность гололедных отложений (на вершинах гор и холмов, на перевалах, на высоких насыпях, в закрытых горных долинах, котлованах, глубоких выемках и т. п.).

Расчетная гололедная нагрузка определяется путем умножения нормативной гололедной нагрузки на коэффициент перегрузки, равный 1,3, за исключением случаев, когда в нормах проектирования сооружений различного назначения содержатся иные значения этого коэффициента.

При расчете сооружений с учетом гололедных нагрузок следует также учитывать сочетание этой нагрузки с ветровой нагрузкой и температурным воздействием.

Утвержденный нормативный документ содержит необходимые указания по этому вопсу, в соответствии с которым нормативная ветровая нагрузка $q^н$ (в *кг*) на покрытые гололедом элементы сооружения принимается равной:

$$q^н = q_0 CF\alpha,$$

где q_0 — нормативный скоростной напор (в $кг/м^2$), принимаемый для повторяемости 1 раз в 5 лет по таблицам 9 и 10 главы СНиП II-А.11-62; для повторяемости 1 раз в 10 лет величины, приведенные в таблицах 9 и 10, должны быть умножены на коэффициент 1,14;

C — аэродинамический коэффициент, принимаемый по табл. 11 главы СНиП II-А.11-62. Для обледенелых проводов, тросов и канатов, а также для других элементов сооружений цилиндрической формы значения C следует определять по графику, приведенному в п. 17 указанной таблицы, полагая форму гололедного отложения цилиндрической. Для остальных сооружений принимается, что обледенение не изменяет формы элемента, подвергающейся давлению ветра;

F — площадь проекции покрытого гололедом элемента сооружения на плоскость, перпендикулярную направлению ветра, в $м^2$ (для элементов цилиндрической формы — площадь диаметрального сечения);

α — коэффициент, учитывающий снижение значения нормативного скоростного напора при гололеде, принимаемый равным 0,25.

В отдельных районах СССР, где наблюдаются повышенные скорости ветра при гололеде или сочетания значительных скоростей ветра с большими размерами гололедно-изморозевых отложений с объемным весом менее 0,9 $г/см^3$, нормативные значения скоростного напора, толщины стенки гололеда, величины объемных весов и значение коэффициента α должны приниматься в соответствии с фактическими данными.

При определении ветровых нагрузок для элементов сооружений, расположенных на высоте более 100 $м$ над поверхностью земли, величина диаметра обледенелых проводов и тросов, установленного по нормативной толщине стенки гололеда, указанной в табл. 4, следует умножить на коэффициент 1,5.

Расчетная ветровая нагрузка на покрытые гололедом элементы определяется путем умножения нормативной нагрузки на коэффициент перегрузки, принимаемый в соответствии с пунктом 6.4 главы СНиП II-А.11-62.

Температуру воздуха при гололеде в высокогорных районах с отметками более 1000 $м$ над уровнем моря и на территории к востоку от Енисея за исключением береговой полосы океанов и морей следует принимать равной минус 10°С, а для всей остальной территории СССР — равной минус 5°С.

Указания по определению гололедных нагрузок составлены на основании наблюдений, проведенных гидрометеорологическими станциями в течение последних 20 лет, с учетом опыта проектирования таких сооружений, имеющегося в проектных институтах Энергосетьпроект, Проектстальконструкция и ГСПИ Министерства связи. – СН 318-65 –

«Указания по определению гололедных нагрузок» введены в действие с 1 августа 1965 г. С выходом этих Указаний теряет силу п. 6 главы СНиП II-А.6-62 «Строительная климатология и геофизика. Основные положения проектирования» в части использования данных по гололеду, приведенных в таблицах 8—10 указанной главы СНиП при проектировании линий электропередачи, линий связи и других подобных сооружений.

УДК 69.001.12 : 621.316.17

БСТ 5–66 с. 7–9.

УДК 624 : 551.58.001.12

Поправка к главе СНиП II-А.6-62

Согласно сообщению Управления технического нормирования и стандартизации Госстроя СССР в главу СНиП II-А-6-62 «Строительная климатология и геофизика. Основные положения проектирования» внесена поправка.

Графы 22 и 23 таблицы 1 дополнены величинами продолжительности (в сут.) и средней температуры (в *град.*) отопительного периода по следующим населенным пунктам:

Наименование пунктов	Отопительный период: продолжительность в сутках	Отопительный период: средняя температура в *град*
РСФСР		
Алтайский край		
Бийск	226	— 7,4
Горно-Алтайск	225	— 6,3
Катанда	239	— 9,9
Кош-Агач.	266	—13,8
Онгудай	235	— 9,1
Родино	223	— 8,4
Тогул	230	— 7,5
Амурская область		
Бысса	238	—14,1
Гош	235	—14,1
Дамбуки	247	—14,6
Джалинда	239	—13,2
Завитинск	228	—12,4
Зея (по Пикану)	241	—13,9
Локшак	254	—13,6
Магдагачи	238	—12,3
Средняя Нюкжа	261	—16,5
Талдан	243	—12,1
Тыган Уркан	249	—12,4
Тындинский	263	—13,3
Шимановск	234	—13,2
Экимчан	251	—14,8
Архангельская область		
Верхняя Тойма	244	— 5,5
Емца	253	— 4,6
Индига	313	— 5,2
Канин Нос	365	— 1,3
Лешуконское	265	— 6,0
Северный (остров Калгуев)	365	— 3,0
Хоседа-Хард	299	—10,8
Башкирская АССР		
Бакалы	217	— 6,3
Инзер	227	— 6,7
Мраково	217	— 6,8
Раевский	218	— 7,2
Туймазы	215	— 6,3
Янаул	224	— 6,4
Бурятская АССР		
Нижнеангарск	260	— 9,8
Новоселенгинск	233	—10,8
Романовка	262	—13,5

Продолжение

Наименование пунктов	Отопительный период: продолжительность в сутках	Отопительный период: средняя температура в *град*
Уакит	278	—13,2
Харауз	254	— 6,9
Хоринск	243	—10,9
Волгоградская область		
Эльтон	183	— 4,5
Вологодская область		
Вытегра	226	— 5,1
Дагестанская АССР		
Ботлих	156	1,6
Кумух	185	— 0,2
Тлярата	192	— 0,6
Хунзах	194	— 0,1
Ивановская область		
Юрьевец	224	— 5,6
Иркутская область		
Байкал	254	— 6,1
Братск	248	—10,5
Дубровское	258	—11,5
Ербогачен	252	—15,4
Качуг	261	—11,8
Наканно	268	—16,7
Невон	256	—11,6
Непа	261	—12,8
Усть-Кут	253	—11,5
Усть-Ордынский	245	—11,7
Калужская область		
Жиздра	209	— 2,8
Камчатская область		
Верхнее Пенжино	287	—16,0
Ключи	259	— 6,1
Пенжино	284	—13,0
Тиличики	280	— 6,0
Усть-Хайрюзово	276	— 5,6
Эссо	276	— 8,5
Карельская АССР		
Паданы	249	— 3,8
Реболы	252	— 4,0
Кемеровская область		
Андобинский Прииск	242	— 8,8
Гурьевск	232	— 7,9

Продолжение

Наименование пунктов	Отопительный период: продолжительность в сутках	Отопительный период: средняя температура в *град*
Киселевск	232	— 8,1
Кондома	237	— 8,0
Тисуль	235	— 7,6
Центральный	257	— 7,8
Кировская область		
Опарино	238	— 5,7
Коми АССР		
Вендига	256	— 6,2
Троицко-Печорск	270	— 6,8
Усть-Кулом	246	— 6,6
Усть-Цильма	274	— 8,4
Усть-Щугор	279	— 7,6
Якша	254	— 7,6
Костромская область		
Вохма	233	— 5,3
Красноярский край		
Байкит	268	—14,0
Ванавара	264	—13,2
Верхнеимбатское	271	—11,3
Волочанка	313	—16,3
Ессей	308	—18,8
Кежма	253	—11,8
Кочумдек	282	—16,3
Пропчищевой (бухта)	365	—15,3
Туруханск	280	—13,7
Чадобец	248	—10,9
Челюскин (мыс)	365	—15,6
Шира	237	— 8,2
Курганская область		
Макушино	225	— 9,4
Курская область		
Касторное	203	— 3,1
Ленинградская область		
Свирица	229	— 3,3
Магаданская область		
Аркагала	290	—19,6
Берелех	290	—20,2
Биллингса (мыс)	365	—12,6
Вакханка	286	—17,3
Валькаркай (мыс)	365	—12,5

Продолжение

Наименование пунктов	Отопительный период: продолжительность в сутках	Отопительный период: средняя температура в *град*
Гижига	287	—11,7
Еропол	290	—16,9
Кегали	294	—19,6
Илирней	312	—17,2
Кедон	301	—18,3
Коркодон	278	—19,9
Лабазная	305	—18,7
Наварин (мыс)	365	— 3,7
Нерючи	284	—18,9
Омолон	289	—19,7
Омсукчан	290	—17,4
Островное	292	—18,0
Палатка	286	—11,6
Певек	365	—10,4
Пестрая Дресва	287	— 9,9
Рау-Чуа	365	—14,0
Стрелка	276	—19,7
Танюрер	293	—13,8
Таскан	275	—21,1
Угольная (бухта)	303	— 7,9
Усть-Олой	290	—18,7
Усть-Средникан	275	—19,9
Уэлькаль	365	— 7,3
Шмидта (мыс)	365	—12,1
Мурманская область		
Ена	277	— 5,5
Ковда	265	— 4,1
Краснощелье	288	— 5,1
Кузомень	282	— 3,9
Ловозеро	287	— 5,4
Святой Нос	324	— 1,9
Сосновец (остров)	365	— 1,3
Хибины	280	— 4,3
Новосибирская область		
Черепаново	231	— 8,9
Омская область		
Усть-Ишим	235	— 8,7
Оренбургская область		
Акбулак	203	— 6,9
Кувандык	210	— 7,1
Шарлык	214	— 7,1
Пензенская область		
Заметчено	209	— 4,6
Пермская область		
Бисер	252	— 7,2
Кудымкар	233	— 6,6
Ножовка	224	— 6,1
Чердынь	243	— 7,0
Приморский край		
Тетюхе	222	— 3,5
Саратовская область		
Ершов	203	— 5,6

Продолжение

Наименование пунктов	Отопительный период: продолжительность в сутках	Отопительный период: средняя температура в *град*
Малый Узень	195	— 5,1
Озинки	201	— 5,9
Сахалинская область		
Кировское	245	— 8,7
Курильск	232	— 0,6
Ноглики	264	— 7,6
Пильво	249	— 5,2
Северо-Осетинская АССР		
Даргавс	202	0,3
Дигора	174	— 0,2
Заманкул	170	— 0,4
Цей	240	— 0,9
Свердловская область		
Верхотурье	236	— 7,3
Тавда	232	— 7,1
Ставропольский край		
Арзгир	168	— 0,4
Черкесск	174	0,2
Томская область		
Александровское	252	— 9,7
Колпашево	243	— 9,3
Молчаново	239	— 9,1
Нарым	246	— 8,3
Пышкино-Троицкое	238	— 8,8
Пудино	242	— 9,2
Средний Васюган	248	— 9,2
Тегульдет	247	— 8,8
Усть-Озерное	248	— 9,6
Тульская область		
Волово	212	— 4,3
Тюменская область		
Дровяной (мыс)	365	—10,5
Гыда	234	—13,1
Ишим	229	— 8,9
Кондинское	262	— 9,8
Ларьяк	259	—10,6
Леуши	237	— 8,0
Марресале	365	— 8,8
Новый Порт	316	—12,1
Няксимволь	257	— 8,7
Салехард	293	—11,2
Сеяха	365	— 9,9
Сосьвинская	263	— 9,9
Тазовское	310	—13,1
Тарко-Сале	277	—11,9
Ханты-Мансийск	250	— 9,0
Хабаровский край		
Аян	279	— 7,5
Баладек	257	—10,9
Бурукан	251	—13,8
Верхнеохотское	292	—12,5

Продолжение

Наименование пунктов	Отопительный период: продолжительность в сутках	Отопительный период: средняя температура
Екатерино-Никольское	213	— 9,7
Нелькан	264	—16,4
Неран	223	— 9,7
Солекуль	257	—10,4
Софийск (приск)	271	—14,[illegible]
Хуларин	241	—11,2
Циммермановка	233	— 9,[illegible]
Чекунда	237	—15,2
Чумикан	273	— 9,[illegible]
Челябинская область		
Бреды	222	— 6,[illegible]
Читинская область		
Александровский завод	249	—12,[illegible]
Калакан	260	—16,[illegible]
Красный Чикай	247	—11,[illegible]
Тунгокочен	263	—14,[illegible]
Чара	266	—15,[illegible]
Чувашская АССР		
Порецкое	213	— 4,[illegible]
Якутская АССР		
Аллах-Юнь	288	—19,[illegible]
Амга	254	—21,[illegible]
Батамай	260	—21,[illegible]
Быйыттах	264	—19,[illegible]
Витим	256	—17,[illegible]
Делянкир	292	—24,[illegible]
Джарджан	285	—19,[illegible]
Джикимде	255	—17,[illegible]
Жиганск	277	—18,[illegible]
Зырянка	279	—19,[illegible]
Исить	252	—17,[illegible]
Крест-Халджай	253	—17,[illegible]
Кюсюр	299	—20,[illegible]
Мухтуя	261	—17,[illegible]
Нюрба	260	—17,[illegible]
Нюя	250	—16,[illegible]
Оймякон	285	—[illegible]
Оленек	290	—[illegible]
Охотский Перевоз	256	—[illegible]
Покровск	261	—[illegible]
Сангар	259	—[illegible]
Сунтар	263	—[illegible]
Сухана	285	—[illegible]
Сюрен-Кюель	294	—[illegible]
Тегюлте-Терде	259	—[illegible]
Токо	277	—[illegible]
Томпо	273	—[illegible]
Туой-Хая	262	—[illegible]
Усть-Нера	280	—[illegible]
Чокурдах	319	—[illegible]
Чульман	273	—[illegible]
Шелагонцы	284	—[illegible]
Эйк	285	—[illegible]
Якутск	256	—[illegible]

Продолжение

Наименование пунктов	Отопительный период: продолжительность в сутках	Отопительный период: средняя температура в *град*
УКРАИНСКАЯ ССР		
Волынская область		
...цк	189	— 0,3
Донецкая область		
...мвросиевка	181	— 1,5
Крымская область		
...ронки	161	1,0
...лубинка	159	3,0
...расногвардейское	163	1,6
...дак	143	3,1
УЗБЕКСКАЯ ССР		
Бухарская область		
...мдыбулак	139	1,1
Сухандарьинская область		
...енау	95	4,5
...рши	116	3,2
...таб	111	3,7
...ирабад	80	5,0
...шкентская область		
...грен	218	— 1,7
...сатьевская	118	2,4
Ферганская область		
...канд	130	1,8
КАЗАХСКАЯ ССР		
Актюбинская область		
...рчогур	196	— 6,4
...гиз	192	— 7,1
...мир	199	— 6,9
...лкар	192	— 7,1
Алма-Атинская область		
...и	169	— 3,9
...ссык	179	— 1,8
...галы	205	— 3,0
...рты	172	— 5,2
...епсинск	219	— 8,1
...этай	174	— 6,6
...дгорное	179	— 1,5
...-Арал	184	— 5,8
...лик	164	— 2,5
Восточно-Казахстанская область		
...льшенарымское	216	—10,7
...ряновск	222	—11,1
...тон-Карагай	226	— 6,3
...ниногорск	228	— 6,1
...ловский	239	—12,1
...марское	200	— 8,2
...монаиха	220	— 8,6
Джамбульская область		
...ру-Байтал	178	— 4,7
...говая	171	— 1,8
...ар	175	— 3,0
...рманово	172	— 2,8
...кпак	182	— 1,6

Продолжение

Наименование пунктов	Отопительный период: продолжительность в сутках	Отопительный период: средняя температура в *град*
Западно-Казахстанская область		
Джамбейты	196	— 6,3
Карагандинская область		
Актогай	225	— 9,0
Балхаш	194	— 6,9
Джезказган	196	— 7,1
Каракалинск	224	— 6,2
Карсакпай	204	— 7,1
Моинты	205	— 7,9
Кызыл-Ординская область		
Саксаульский	181	— 6,1
Чиили	168	— 3,4
Семипалатинская область		
Аягуз	210	— 7,1
Бахты	181	— 5,6
Жангиз-Тобе	209	— 7,6
Жарма	220	— 7,4
Кокпекты	211	— 9,6
Тансык	187	— 7,1
Урджар	187	— 7,2
Целинный край		
Амангельды	202	— 8,2
Атбасар	219	— 9,2
Баян-Аул	212	— 6,4
Балкашино	224	— 8,6
Благовещенское	221	— 8,9
Булаево	225	— 9,2
Возвышенский	224	— 9,1
Володарское	216	— 8,4
Джетыгара	216	— 8,4
Иртышское	222	— 9,4
Михайловка	222	— 9,6
Пресногорьковка	220	— 8,4
Рузаевка	218	— 8,2
Урицкое	221	— 8,4
Уркач	212	— 8,6
Целиноград	219	— 8,4
Щербакаты	219	— 9,2
Щучинск	222	— 8,1
Южно-Казахстанская область		
Арысь	148	— 0,2
Ленинское	147	0,9
Пахта-Арал	135	0,6
Чулак-Курган	173	— 2,8
ГРУЗИНСКАЯ ССР		
Гудаури	248	— 0,9
Дманиси	179	1,3
Напареули	129	3,0
Тианети	181	0,2
Хаиши	150	2,4
Шови	207	— 0,4
АБХАЗСКАЯ АССР		
Ткварчели	132	4,3
АДЖАРСКАЯ АССР		
Хуло	147	3,1

Продолжение

Наименование пунктов	Отопительный период: продолжительность в сутках	Отопительный период: средняя температура в *град*
АЗЕРБАЙДЖАНСКАЯ ССР		
Карадонлы	121	3,6
Конахкенд	176	0,9
Кубатлы	128	3,2
Нагорно-Карабахская автономная область		
Степанакерт	152	2,7
ЛИТОВСКАЯ ССР		
Тельшяй	207	0,0
МОЛДАВСКАЯ ССР		
Гриноуцы	180	— 0,5
ЛАТВИЙСКАЯ ССР		
Гулбене	216	— 1,5
Таурупе	221	— 1,3
КИРГИЗСКАЯ ССР		
Сусамыр	247	— 9,6
Талас	179	— 1,0
Ошская область		
Гульча	175	— 1,1
Избаскент (по Ленинджолу)	134	0,6
Сары-Таш	315	— 6,3
Хайдаркен	196	— 1,2
Тянь-Шаньская область		
Кочкорка	212	— 3,2
ТАДЖИКСКАЯ ССР		
Кировабад	97	4,0
Курган-Тюбе	98	4,0
Регар	100	4,4
Горно-Бадахшанская автономная область		
Каракуль (озеро)	328	— 5,8
Мургаб	261	— 6,1
Ленинабадская область		
Исфара	142	1,9
Ура-Тюбе	153	1,2
АРМЯНСКАЯ ССР		
Верин-Талин	173	0,1
Иджеван	151	2,7
Кохб	155	2,4
Сисиан	187	0,1
Яных	234	— 1,6
ТУРКМЕНСКАЯ ССР		
Гасан-Кули	83	5,5
Марыйская область		
Тахта-Базар	99	3,8
Ташаузская область		
Зеагли	122	1,5
Ташауз	151	— 0,4
ЭСТОНСКАЯ ССР		
Вилсанди	216	0,9
Кыпу	219	0,6
Сырве	212	0,8
Тахкуна	219	0,2
Тийрикоя	222	— 1,6

БСТ 8-70 с. 9-14

Изменение главы СНиП II-А. 6-62 «Строительная климатология и геофизика. Основные положения проектирования»

Постановлением Госстроя СССР от 20 апреля 1970 г. № 46 утверждено и с 1 июля 1970 г. введено в действие следующее изменение главы СНиП II-А.6-62 «Строительная климатология и геофизика. Основные положения проектирования».

1. Наименование граф 19, 20 и 21 табл. 1 изложено в новой редакции:

Температура в градусах		
Средняя наиболее холодной пятидневки	Расчетная для проектирования	
	легких ограждающих конструкций (средняя наиболее холодных суток)	вентиляции
19	20	21

2. Приняты новые значения средних температур наиболее холодных пятидневок для следующих указанных в графе 19 табл. 1 пунктов; эта таблица дополнена новыми пунктами и значениями средних температур наиболее холодных пятидневок для этих пунктов:

Наименование пунктов	Средняя наиболее холодной пятидневки
1	19
РСФСР	
Алтайский край	
Алейск	—38
Баево	—39
Барнаул	—39
Беля	—23
Камень-на-Оби	—40
Кош-Агач	—46
Славгород	—36
Тогул	—37
Астраханская область	
Ахтуба	—25
Бирючья Коса	—21
Кордон	—25
Оранжерейный Промысел	—21

Продолжение

Наименование пунктов	Средняя наиболее холодной пятидневки
1	19
Башкирская АССР	
Аскино	—41
Бирск	—33
Мраково	—34
Стерлитамак	—36
Уфа	—29
Чишмы	—37
Янаул	—37
Белгородская область	
Богородицкое-Фенино	—24
Казачье	—24
Бурятская АССР	
Аршан	—32
Бабушкин	—28
Кабанск	—33
Кяхта	—35
Котельниковский маяк	—34
Моинды	—32
Томпа	—34
Улан-Удэ	—38
Харауз	—30
Владимирская область	
Селивановское опытное поле	—31
Волгоградская область	
Волгоград	—24
Камышин	—26
Костычевка	—28
Рудня	—24
Урюпинск	—26
Эльтон	—26
Вологодская область	
Белозерск	—32
Великий Устюг	—36
Вологда	—31
Вытегра	—32
Кириллов	—32
Никольск	—34
Тотьма	—32
Череповец	—31
Воронежская область	
Богучар	—24
Каменная Степь	—26
Горьковская область	
Горький	—30
Амурская область	
Архара	—36
Благовещенск	—34
Бомнак	—42
Бысса	—41
Гош	—41
Дамбуки	—41
Джалинда	—40
Норский Склад	—39
Талдан	—35
Черняево	—40
Шимановск	—38
Архангельская область	
Вельск	—32
Жижгин, остров	—24
Зимнегорский маяк	—26
Каргополь	—32
Койнас	—41
Канин Нос	—23
Малые Кармакулы	—29
Мезень	—36
Моржовец, остров	—23
Мудьюг, остров	—29
Онега	—31
Пинега	—36
Соловки	—24
Сура	—39

Продолжение

Наименование пунктов	Средняя наиболее холодной пятидневки
1	19
Югорский шар	—36
Яренск	—38
Дагестанская АССР	
Ахты	—13
Дербент	—9
Кизляр	—17
Махачкала	—14
Хасавюрт	—16
Чечень, остров	—15
Иркутская область	
Баяндай	—38
Братск	—43
Большое Голоустное	—31
Илимск	—45
Иркутск	—38
Слюдянка	—28
Песчаная Бухта	—27
Тулун	—41
Калининская область	
Верхневолжский бейшлот	—29
Вышний Волочек	—29
Калужская область	
Жиздра	—28
Спас-Деменск	—27
Камчатская область	
Ключи	—35
Никольское	—17
Петропавловск-Камчатский	—23
Карельская АССР	
Жужмуй, остров	—26
Паданы	—29
Петрозаводск	—29
Сортавала	—25
Кемеровская область	
Ленинск-Кузнецкий	—37
Красное	—39
Тисуль	—38
Кировская область	
Савали	—33
Коми АССР	
Вендинга	—37
Сыктывкар	—36
Троицко-Печорск	—41
Усть-Кулом	—38
Усть-Уса	—41
Усть-Цильма	—39
Усть-Щугор	—44
Ижма	—40
Петрунь	—40
Костромская область	
Екимцево	—32
Солигалич	—32
Краснодарский край	
Абрау-Дюрсо	—15
Анапа	—13
Горячий ключ	—16
Дообский маяк	—11
Красная Поляна	—9
Краснодар	—19
Мархотский Перевал	—19
Новороссийск	—13
Приморско-Ахтарск	—20
Славянск-на-Кубани	—20
Сочи	—3
Темрюк	—19
Тихорецк	—22
Туапсе	—7

Продолжение

Наименование пунктов	Средняя наиболее холодной пятидневки
1	19
Красноярский край	
Ачинск	—41
Верхнеимбатское	—48
Дудинка	—46
Енисейск	—47
Казачинское опытное поле	—44
Канск	—42
Красноярск	—40
Минусинск	—41
Троицкое	—47
Туруханск	—50
Тюхтет	—40
Куйбышевская область	
Безенчук	—28
Красное Поселение	—30
Курганская область	
Курган	—34
Макушино	—36
Шадринск	—34
Твердыш	—34
Курская область	
Курск	—24
Поныри	—25
г. Ленинград	
Ленинград	—25
Ленинградская область	
Вознесенье	—30
Гогланд	—22
Кронштадт	—24
Новая Ладога	—28
Николаевское	—27
Павловск	—27
Петрокрепость	—24
Свирица	—30
Липецкая область	
Конь-Колодезь	—26
Лев Толстой	—27
Магаданская область	
Анадырь	—38
Врангеля, остров	—35
Гижига	—37
Марково	—49
Нагаева, бухта	—29
Наяхан	—33
Уэлен	—34
Марийская АССР	
Козьмодемьянск	—31
Московская область	
Коломна	—27
Собакино	—26
Мурманская область	
Кола	—30
Кузомень	—24
Ловозеро	—31
Мурманск	—28
Пялица	—25
Терберка	—21
Новгородская область	
Новгород	—27
Веребье	—28
Новосибирская область	
Барабинск	—37
Болотное	—38
Еланское	—38
Колывань	—39

Продолжение

Наименование пунктов	Средняя наиболее холодной пятидневки
1	19
Кочки	—39
Краснозерск	—37
Купино	—38
Ордынское	—40
Посевная (Черепановский з/с)	—38
Татарск	—37
Тогучин	—40
Омская область	
Тара	—38
Оренбургская область	
Боровое	—27
Бугуруслан	—30
Оренбург	—29
Орловская область	
Шатиловская опытная станция	—26
Пензенская область	
Анучино	—29
Земетчино	—29
Пенза	—27
Пермская область	
Кизел	—35
Кудымкар	—35
Ножовка	—34
Оса	—35
Пермь	—34
Чердынь	—35
Чернушка	—35
Чусовой	—35
Приморский край	
Анучино	—31
Аскольд	—20
Астраханка	—29
Владивосток	—25
Гамов	—20
Евгеньевка	—30
Краскино	—22
Малиновка	—33
Пограничный	—25
Поворотный	—18
Приморская (Уссурийск)	—32
Скрыплев	—23
Псковская область	
Псков	—26
Ростовская область	
Азов	—22
Каменск-Шахтинский	—25
Маргаритовка	—23
Таганрог	—24
Рязанская область	
Михайлов	—26
Саратовская область	
Вольск	—25
Гусевка	—28
Ершов	—27
Малый Узень	—29
Красный Кут	—28
Новоузенск	—29
Октябрьский Городок	—26
Пугачев	—28
Урбах	—26
Сахалинская область	
Александровск-Сахалинский	—26
Долинск	—24
Корсаков	—21
Поронайск	—28
Холмск	—19

Продолжение

Наименование пунктов	Средняя наиболее холодной пятидневки
1	19
Крильон, мыс	—17
Невельск	—16
Свердловская область	
Бисерть	—36
Верхотурье	—35
Висим	—36
Волково	—34
Камышлов	—33
Карпинск	—34
Красноуфимск	—36
Нижний Тагил	—34
Свердловск	—31
Талица	—32
Туринская Слобода	—35
Смоленская область	
Батищево	—28
Ельня	—28
Рославль	—26
Смоленск	—26
Ставропольский край	
Ессентуки	—17
Железноводск	—17
Кисловодск	—15
Красногвардейское	—22
Новогригорьевское	—19
Ольгино	—20
Пятигорск	—18
Ставрополь	—18
Тамбовская область	
Мичуринск	—26
Чакино	—28
Татарская АССР	
Казань	—30
Менделинск	—34
Отрада	—32
Томская область	
Александровское	—39
Парабель	—41
Пышкино-Троицкое	—41
Средний Васюган	—37
Томск	—40
Тутало-Чулым	—40
Чаинское опытное поле	—41
Ягыл-Яг	—38
Тульская область	
Белев	—25
Волово	—29
Тюменская область	
Березово	—41
Марресале	—38
Октябрьское	—39
Салехард	—41
Тобольск	—36
Тюмень	—35
Ульяновская область	
Анненково	—29
Хабаровский край	
Байдуков	—30
Бикин	—32
Бира	—30
Биробиджан	—31
Екатерино-Никольское	—29
Красный Партизан	—24
Николаевск-на-Амуре	—35
Облучье	—35
Охотск	—31
Им. Полины Осипенко	—37

Продолжение

Наименование пунктов	Средняя наиболее холодной пятидневки
1	19
Софийск (прииск)	—43
Хабаровск	—32
Челябинская область	
Златоуст	—30
Нязепетровск	—33
Троицк	—35
Челябинск	—29
Читинская область	
Агинское	—37
Амазар	—40
Борзя	—39
Горбица	—43
Зюльзя	—45
Усеньевская	—42
Могзон	—40
Могоча	—40
Нерчинский завод	—41
Петровский завод	—39
Хилок	—38
Чувашская АССР	
Алатырь	—28
Порецкое	—31
Якутская АССР	
Верхоянск	—60
Вилюйск	—52
Кюсюр	—54
Олекминск	—52
Среднеколымск	—52
Усть-Мая	—54
Якутск	—55
Ярославская область	
Пошехонье-Володарск	—32
Данилов	—31
Успенский с/х техникум	—30
УКРАИНСКАЯ ССР	
Ворошиловградская область	
Ворошиловград	—25
Старобельск	—23
Винницкая область	
Ялтушков	—21
Днепропетровская область	
Александровка-Покровское	—24
Днепропетровск	—24
Комиссаровка	—24
Синельниково	—24
Донецкая область	
Славянск	—25
Житомирская область	
Новоград-Волынский	—21
Овруч	—22
Закарпатская область	
Ужгород	—18
Хуст	—20
Ясиня	—21
Ивано-Франковская область	
Коломыя	—21
Кировоградская область	
Новомиргород	—21
Крымская область	
Ай-Петри	—16
Ай-Тодор, маяк	— 5
Голубинка	—14

Продолжение

Наименование пунктов	Средняя наиболее холодной пятидневки
1	19
Евпатория	—16
Керчь	—15
Кучук-Тотайкой	—15
Кыз-Аульский, маяк	—15
Севастополь	—11
Судак	—12
Феодосия	—15
Ялта	— 6
Львовская область	
Львов	—19
Самбор	—19
Стрый	—19
Турка	—21
Николаевская область	
Николаев	—19
Одесская область	
Одесса	—17
Белгород-Днестровский	—14
Полтавская область	
Полтава	—22
Лохвица	—22
Лубны	—22
Миргород	—22
Сумская область	
Глухов	—24
Тернопольская область	
Тернополь	—21
Харьковская область	
Изюм	—22
Лозовая	—23
Херсонская область	
Геническ	—19
Хорлы	—20
Цюрупинск	—18
Хмельницкая область	
Каменец-Подольский	—20
Черкасская область	
Золотоноша	—21
Черновицкая область	
Черновцы	—20
БЕЛОРУССКАЯ ССР	
Брестская область	
Брест	—20
Пинск	—21
Гомельская область	
Василевичи	—24
г. Минск	
Минск	—25
Минская область	
Борисов	—25
Марьина Горка	—25
Могилевская область	
Горки	—27
Могилев	—25

Продолжение

Наименование пунктов	Средняя наиболее холодной пятидневки
1	19
УЗБЕКСКАЯ ССР	
Каракалпакская АССР	
Турткуль	—21
Самаркандская область	
Самарканд	—13
Сурхандарьинская область	
Термез	—10
Сырдарьинская область	
Джизак	—17
Мирзачуль	—18
г. Ташкент	
Ташкент	—15
Хорезмская область	
Ургенч	—19
КАЗАХСКАЯ ССР	
Актюбинская область	
Актюбинск	—31
Берчогур	—28
Иргиз	—30
Кумсай	—30
Мартук	—29
Муголжарская	—28
Новороссийский	—30
Темир	—28
Уил	—27
Эмба	—29
г. Алма-Ата	
Алма-Ата	—27
Алма-Атинская область	
Джаркент	—25
Или	—30
Куйган	—32
Сарканд	—28
Чилик	—28
Уштобе	—31
Восточно-Казахстанская область	
Буран	—36
Гурьевская область	
Гурьев	—24
Форт-Шевченко	—14
Джамбулская область	
Джамбул	—24
Карагандинская область	
Долинское	—33
Каркаралинск	—30
Кзыл-Ординская область	
Джусалы	—26
Казалинск	—24
Кзыл-Орда	—24
Кокчетавская область	
Кокчетав	—35
Красноармейск	—35
Кустанайская область	
Тургай	—32

Продолжение

Наименование пунктов	Средняя наиболее холодной пятидневки
1	19
Павлодарская область	
Барнаул	—29
Павлодар	—37
Михайловка	—37
Северо-Казахстанская область	
Петропавловск	—35
Явленка	—36
Семипалатинская область	
Семипалатинск	—38
Уральская область	
Фурманово	—29
Джамбейты	—30
Калмыково	—29
Уральск	—30
Урда	—27
Целиноградская область	
Целиноград	—35
Чимкентская область	
Блинково	—19
Туркестан	—19
Тюлькубас	—17
Чимкент	—17
ГРУЗИНСКАЯ ССР	
Абастумани	—13
Боржоми	—11
Гардабани	— 7
Гори	—12
Душети	— 9
Коби	—16
Кутаиси	— 3
Напареули	— 3
Поти	— 3
Сагареджо	— 7
Сакара	— 4
Самтредиа	— 3
Тетри-Цкаро	—11
Тианети	—14
Ткибули	— 6
Цеми	—13
Цинандали	— 8
Ципа	— 7
Цулукидзе	— 3
Абхазская АССР	
Сухуми	— 2
Аджарская АССР	
Зеленый мыс	— 1
Батуми	— 1
Чаква	— 1
АЗЕРБАЙДЖАНСКАЯ ССР	
Алят	— 4
Астара	— 4

Окончание

1	19
Баку	— 4
Джафархан	—10
Зурнабад	— 9
Зюд-Остов Култук	— 7
Карачала	— 7
Кировабад	— 8
Куба	—12
Ленкорань	— 6
Пришиб	— 9
Сабирабад	—10
Сальяны	— 8
Шемаха	— 9
ЛИТОВСКАЯ ССР	
Вильнюс	—23
ЛАТВИЙСКАЯ ССР	
Вентспилс	—18
Даугавпилс	—27
Лиепая	—18
Рига	—20
КИРГИЗСКАЯ ССР	
Нарын	—29
Байтык	—15
Ошская область	
Джергитал	—14
Иркештам	—20
Ош	—12
Устье р. Тос	—15
ТАДЖИКСКАЯ ССР	
Ленинабад	—13
Мургаб	—34
Пенджикент	—16
Хорог	—17
АРМЯНСКАЯ ССР	
Иджеван	— 8
Камо	—18
Кировакан	—15
ТУРКМЕНСКАЯ ССР	
Байрам-Али	—12
Гаудан	—12
Зеагли	—16
Казанджик	—15
Кара-Богаз-Гол	— 8
Кара-Кала	— 8
Кизыл-Арват	—14
Кизыл-Атрек	— 4
Красноводск	— 7
Куули-Маяк	— 6
Репетек	—13
Тахта-Базар	—14
Теджен	—12
Хейрабад	—16
Чарджоу	—13
Челекен	— 7
ЭСТОНСКАЯ ССР	
Вильсанди	—17
Нарва-Йыэсуу	—25
Пакри	—20
Пярну	—22
Сырве	—16
Тарту	—23
Тийрикоя	—25

gost.e-ecolog.ru