СТРОИТЕЛЬНЫЕ НОРМЫ И ПРАВИЛА

СТРОИТЕЛЬНАЯ КЛИМАТОЛОГИЯ И ГЕОФИЗИКА

СНиП 2.01.01-82

ИЗДАНИЕ ОФИЦИАЛЬНОЕ

ГОСУДАРСТВЕННЫЙ КОМИТЕТ СССР ПО ДЕЛАМ СТРОИТЕЛЬСТВА

gost.e-ecolog.ru

УДК [69 : 551.58](083.75)

СНиП 2.01.01-82 Строительная климатология и геофизика/Госстрой СССР.— М.: Стройиздат, 1983.—136 с.

РАЗРАБОТАНЫ НИИСФ (кандидаты техн. наук М. И. Краснов, Г. К. Климова), ЦНИИИС, НИИОСП им. Н. М. Герсеванова Госстроя СССР, Дальневосточным Промстройниипроектом Минстроя СССР, МГУ им. М. В. Ломоносова, МИСИ им. В. В. Куйбышева Минвуза СССР при участии ГГО им. А. И. Воейкова Госкомгидромета.

ВНЕСЕНЫ НИИСФ.

ПОДГОТОВЛЕНЫ К УТВЕРЖДЕНИЮ Отделом технического нормирования и стандартизации Госстроя СССР (исполнитель канд. техн. наук Ф. В. Бобров).

С введением в действие СНиП 2.01.01-82 с 1 января 1984 г. утрачивает силу глава СНиП II-А.6-72 «Строительная климатология и геофизика».

ГОССТРОЙ СССР

Строительные нормы и правила
Строительная климатология и геофизика
СНиП 2.01.01-82

Редакция инструктивно-нормативной литературы
Зав. редакцией Л. Г. Бальян
Редактор О. Г. Дриньяк
Мл. редактор Л. И. Месяцева
Технические редакторы М. В. Павлова, О. С. Москвина
Корректор Т. Г. Бросалина

Н/К

Сдано в набор 12.03.83. Подписано в печать 04.10.83. Формат 84×108$^{1}/_{16}$. Бумага тип. № 2. Гарнитура «Литературная». Печать высокая. Усл. печ. л. 14,28. Усл. кр.-отт. 14,70. Уч.-изд. л. 15,36. Тираж 100 000 экз. Изд. № XII—458. Заказ 509. Цена 75 коп.

Стройиздат, 101442, Москва, Каляевская, 23а

Владимирская типография «Союзполиграфпрома» при Государственном комитете СССР по делам издательств, полиграфии и книжной торговли

600000, г. Владимир, Октябрьский проспект, д. 7

—600
23 Инструкт.-нормат., I вып.— 1.2—83

© Стройиздат, 1983

Государственный комитет СССР по делам строительства (Госстрой СССР)	Строительные нормы и правила	СНиП 2.01.01-82
	Строительная климатология и геофизика	Взамен главы СНиП II-А.6-72

1. ОБЩИЕ ПОЛОЖЕНИЯ

1. Нормы настоящей главы должны соблюдаться при разработке генеральных планов городов, поселков, сельских населенных пунктов, проектировании зданий и сооружений, выборе материалов для конструкций, проектировании систем отопления, вентиляции, кондиционирования воздуха, водоснабжения.

Примечания: 1. Если в таблицах для республики, края или области приведены климатические параметры по одному пункту, то эти параметры следует принимать для всей республики, края или области. Если для республики, края или области приведено несколько пунктов с разными значениями климатических параметров, то в случае отсутствия в таблицах данных для района строительства значения климатических параметров следует принимать равными значениям климатических параметров ближайшего к нему пункта, приведенного в таблице и расположенного в местности с аналогичными условиями.

2. Для пунктов, не указанных в таблицах, расположенных в горных районах с абсолютной отметкой более 500 м, климатические параметры следует определять на основании данных метеорологических станций.

2. Среднюю температуру воздуха наиболее жарких суток следует определять по формуле

$$t_{нж} = t_{ж} + T,$$

где

$t_{ж}$ — средняя температура воздуха самого жаркого месяца, определяемого по графе 8 таблицы;

T — постоянная величина, определяемая по схематической карте, приведенной на рисунке.

Внесены Научно-исследовательским институтом строительной физики Госстроя СССР	Утверждены постановлением Государственного комитета СССР по делам строительства от 21 июля 1982 г. № 188	Срок введения в действие 1 января 1984 г.

Издание официальное

1—509

Таблица. ТЕМПЕРАТУ

Республика, край, область, пункт	Температура наружн											
	Средняя по месяцам											
	I	II	III	IV	V	VI	VII	VIII	IX	X	XI	XII
1	2	3	4	5	6	7	8	9	10	11	12	13
РСФСР												
Алтайский край												
Алейск	—18,1	—16,8	—9,8	2,1	11,6	17,8	20	17,3	11,3	2,8	—8	—15
Барнаул	—17,7	—16,3	—9,5	1,8	11,3	17,4	19,7	17	10,8	2,6	—8,2	—15,2
Беля	—9,2	—8,1	—3,2	3,2	9,5	14,6	16,9	15,5	10,7	4,1	—3,2	—7,9
Бийск	—18,2	—17,2	—10,4	0,9	10,6	16,5	18,9	16,4	10,2	2,2	—8,5	—15,2
Змеиногорск	—15,5	—14,5	—8,3	2,4	11,4	16,9	19,1	16,8	11,6	3,3	—6,9	—12,9
Катанда	—23,6	—19,7	—9,8	1,2	8,8	13,6	15,2	13,4	7,8	—0,2	—11,4	—19,7
Кош-Агач	—32,1	—28,8	—16,4	—2,5	5,5	11,7	13,8	12	5,6	—4,2	—17,3	—27,4
Онгудай	—22,1	—18,8	—8	2,3	9,2	14,2	16,2	14	8,3	0,5	—10,3	—18,2
Родино	—18,2	—17,2	—10,7	1,9	11,9	18	19,2	17,5	11,4	2,7	—8,1	—15,3
Рубцовск	—17,8	—16,7	—9,4	2,6	12,3	18,2	20,3	17,9	11,7	3,2	—7,6	—15
Славгород	—19,2	—18,3	—11,7	1,6	12	18,2	20,4	17,7	11,5	2,5	—8,3	—16,1
Тогул	—17	—15,9	—9,7	0,3	9,9	16	18,4	15,9	10,1	2	—8,7	—15
Амурская область												
Архара	—26,7	—21,3	—11,1	2,3	10,5	17	20,7	18,7	12	2,1	—11,9	—23,5
Белогорск	—27,1	—20,7	—10,9	1,8	10,3	17,4	21,1	18,7	11,7	1,3	—13,5	—24
Благовещенск	—24,3	—18,6	—9,4	2,6	10,9	17,8	21,4	19,1	12,2	2,1	—11,5	—21,8
Бомнак	—32,5	—24,3	—13,5	—1,7	7,4	14,3	17,8	15,3	8,5	—3,1	—19,6	—30,4
Братолюбовка	—28	—21,8	—12,1	0,8	9,5	16,3	19,9	17,6	10,8	0,5	—14,3	—25,3
Бысса	—31,2	—23,9	—13,1	—0,4	8,4	15	18,6	16,3	9,1	—1,5	—16,8	—28,1
Гош	—31,2	—24,6	—14	0,3	9,1	15,9	19,3	16,9	9,9	—0,6	—16,3	—28,2
Дамбуки	—31,1	—24,9	—15,1	—1,9	7,5	14,4	17,9	15,3	8,2	—3,3	—18,8	—28,9
Ерофей Павлович	—27,6	—22	—13	—1,2	7,5	15	18,3	15	7,9	—3,4	—17,6	—26,3
Завитинск	—26,9	—20,9	—11,6	1,3	9,7	16,7	20,3	18,1	11,3	1,1	—13,4	—24
Зея	—30,1	—23,8	—13,6	—0,6	8,4	15,3	18,6	15,7	9	—2,4	—17,8	—28
Норский Склад	—32,6	—24,9	—13,7	0	8,9	15,6	19,2	16,8	10	—0,7	—16,9	—29,1
Огорон	—29,3	—23,1	—13,9	2,3	7	13,8	17,1	14,5	8	—3,3	—18	—27,3
Поярково	—26,9	—21,6	—11,5	2,1	10,4	17,1	20,9	18,8	11,9	1,8	—12,4	—23,7
Свободный	—27,7	—21,6	—12,1	1	9,6	16,6	20,2	17,7	10,6	0	—14,9	—25,4
Сковородино	—29,1	—23,4	—14,1	—1,8	7,2	14,5	18	15	7,7	—3,8	—18,4	—27,7
Средняя Нюкжа	—34,7	—28,9	—18,4	—5,4	5,3	13,2	16,8	13,4	5,7	—6,6	—22,9	—32,9
Тыган-Уркан	—26,4	—21,6	—13,4	—1,5	7,5	14,6	18,1	15,1	7,9	—3,4	—17,2	—25,2
Тында	—31,7	—25,9	—16,2	—3,8	6	13,4	17,1	13,9	6,3	—5,7	—21,5	—30,2
Унаха	—30	—24,5	—15,9	—3,5	6,2	13,6	17,2	14,1	6,9	—5,1	—20,2	—28,3
Усть-Нюкжа	—32,8	—26,4	—15,7	—3,3	6,1	14,3	17,6	14,3	6,7	—5,1	—21	—31,4
Черняево	—27,9	—22,4	—12,5	0,2	8,8	16,1	19,6	16,8	9,7	—1,2	—16	—25,9
Шимановск	—27,7	—21,9	—12,2	0,6	9,1	16,1	19,7	16,9	10	—0,8	—15,7	—25,3
Экимчан	—33,1	—24,8	—14,9	—3,2	6	13	16,8	14,5	7,7	—3,5	—19,3	—30,5
Архангельская область												
Амдерма	—18,4	—19,2	—17,9	—11,6	—5	1,2	6,1	6,8	3,2	—3,3	—10,6	—15,3
Архангельск	—12,5	—12	—18	—0,6	5,6	12,3	15,6	13,7	8,1	1,4	—4,5	—9,8
Варандей	—17,5	—18,3	—17	—9,8	—3,5	3	8,6	8,4	4,8	—2	—9,4	—14,3
Вельск	—12,7	—11,9	—6,4	2	8,8	14,4	17	14,5	8,5	1,7	—4,4	—10,1
Емца	—12,9	—12,3	—7,7	0,4	6,9	12,9	15,9	13,2	7,4	0,9	—5	—10,8
Индига	—13,8	—14,6	—12,7	—5,9	—0,7	5,3	9,6	9,6	6,3	—0,1	—5,9	—11,2
Канин Нос	—8,2	—9,6	—8,9	—4,6	—0,7	3,9	8,2	8,2	5,6	1,4	—2,5	—6,1
Койнас	—15,9	—14,7	—9,9	—1,4	4,6	11,7	15	12,4	6,5	—0,5	—7,2	—13,3
Котлас	—14	—13	—7,4	1,4	8,3	14,3	17,2	14,6	8,4	1,4	—5,5	—11,4

* Температуру воздуха наиболее холодных суток и наиболее холодной пятидневки обеспеченностью 0,98 (гра-
СССР.

НАРУЖНОГО ВОЗДУХА *

воздуха, °С													
Среднегодовая	Абсолютная минимальная	Абсолютная максимальная	Средняя максимальная наиболее жаркого месяца	Наиболее холодных суток обеспеченностью		Наиболее холодной пятидневки обеспеченностью		Период со средней суточной температурой воздуха ⩽8 °С		⩽10 °С		Средняя температура наиболее холодного периода, °С	Продолжительность периода со среднесуточной температурой ⩽0 °С, сут
				0,98	0,92	0,98	0,92	продолжительность, сут	средняя температура, °С	продолжительность, сут	средняя температура, °С		
14	15	16	17	18	19	20	21	22	23	24	25	26	27
1,3	—47	41	26,5	—44	—42	—41	—38	216	—8,6	232	—7,4	—23	168
1,1	—52	38	25,7	—44	—42	—41	—39	219	—8,3	235	—7,2	—23	169
3,6	—35	35	22,3	—27	—26	—25	—23	222	—2,9	243	—1,9	—12	151
0,5	—53	39	25,3	—45	—43	—41	—38	222	—8,7	239	—7,5	—24	173
2	—49	38	25,6	—44	—41	—40	—38	213	—7,3	229	—6,2	—20	165
—2	—56	34	23,2	—43	—42	—42	—40	239	—9,8	259	—8,3	—26	179
—6,7	—62	31	21	—49	—48	—48	—46	260	—14	279	—12,5	—36	204
—1,1	—54	36	24,3	—42	—41	—40	—39	235	—8,9	255	—7,5	—28	171
1,1	—48	40	26,1	—44	—42	—41	—38	217	—8,8	232	—7,7	—24	169
1,6	—49	41	27,1	—44	—41	—41	—38	213	—8,5	228	—7,4	—23	166
0,9	—48	40	26,9	—43	—40	—41	—37	213	—9,7	229	—8,5	—25	171
0,5	—50	37	24,5	—43	—41	—40	—37	225	—8,1	242	—7	—22	175
—0,9	—50	40	26,1	—42	—40	—38	—36	214	—12,6	233	—10,9	—28	171
—1,2	—48	40	26,6	—43	—40	—41	—37	219	—12,6	235	—11,2	—30	173
0	—45	41	26,9	—38	—37	—36	—34	212	—11,5	231	—9,9	—25	170
—5,2	—52	35	24,6	—46	—45	—44	—42	241	—15	261	—13,2	—36	192
—2,2	—51	39	25,6	—41	—40	—39	—37	223	—13,2	242	—11,5	—31	178
—4	—51	40	25,8	—44	—43	—42	—41	235	—14,1	253	—12,6	—35	186
—3,6	—52	40	25,7	—46	—44	—43	—42	229	—14,6	247	—13	—33	181
—5,1	—54	37	24,8	—47	—46	—46	—43	242	—14,7	259	—13,2	—34	193
—4	—51	37	25,5	—43	—42	—40	—38	243	—13,1	261	—11,6	—31	192
—1,5	—50	40	25,7	—41	—39	—38	—36	221	—12,6	239	—11	—30	175
—4,1	—52	36	25,5	—46	—44	—43	—42	236	—14,2	254	—12,7	—33	189
—4	—55	39	25,7	—46	—44	—44	—43	230	—14,9	250	—13,2	—36	182
—4,7	—50	35	24,1	—43	—41	—41	—40	245	—13,6	264	—12,1	—32	195
—1,1	—50	40	26,6	—43	—40	—39	—37	217	—12,6	236	—11	—30	171
—2,2	—52	40	26,6	—44	—42	—41	—39	224	—13,2	242	—11,6	—31	178
—4,7	—52	36	25,4	—46	—44	—43	—40	246	—13,7	263	—12,4	—32	195
—8	—58	38	25	—52	—49	—47	—45	259	—16,6	275	—15,2	—38	208
—3,8	—50	38	25,4	—43	—41	—38	—37	243	—12,7	261	—11,4	—29	192
—6,5	—54	36	24,9	—48	—46	—44	—42	254	—15,2	270	—13,9	—35	206
—5,8	—55	36	24,9	—48	—45	—44	—42	254	—14,2	272	—12,8	—33	201
—6,4	—54	39	25,5	—47	—46	—45	—44	254	—15,3	269	—14	—36	201
—2,9	—52	37	25,9	—45	—43	—42	—41	233	—12,8	249	—11,7	—31	183
—2,6	—52	40	25,9	—43	—41	—40	—38	229	—13,1	247	—11,5	—31	181
—5,9	—52	40	24,5	—47	—45	—45	—44	252	—14,9	271	—13,1	—35	196
—7	—48	30	10,1	—40	—39	—37	—36	365	—7	365	—7	—28	253
0,8	—45	34	20,8	—37	—36	—32	—31	251	—4,7	272	—3,6	—19	179
—5,6	—48	32	12,4	—40	—39	—37	—36	315	—7,8	365	—5,6	—27	241
1,8	—50	36	22,8	—40	—38	—35	—33	235	—4,7	256	—3,6	—17	167
0,8	—50	35	21,7	—39	—38	—35	—33	250	—4,8	271	—3,7	—18	177
—2,8	—48	30	13,5	—39	—38	—35	—33	298	—5,6	341	—3,6	—22	216
—1,1	—35	31	11,5	—28	—25	—25	—23	323	—2,3	365	—1,1	—15	207
—1,1	—54	36	20,9	—48	—46	—41	—40	264	—6,2	284	—5,1	—24	192
1,2	—51	37	22,9	—41	—39	—37	—34	237	—5,5	260	—4,2	—19	169

фы 18 и 20) следует принимать при проектировании особо ответственных объектов по согласованию с Госстроем

1*

Республика, край, область, пункт	Температура наружного воздуха, °С. Средняя по месяцам											
	I	II	III	IV	V	VI	VII	VIII	IX	X	XI	XII
1	2	3	4	5	6	7	8	9	10	11	12	13
Мезень	—14	—13,6	—9,7	—2,5	3,4	9,9	13,4	11,8	6,5	—0,2	—6,2	—11,5
Нарьян-Мар	—16,6	—16,8	—14,7	—6,2	—0,3	7,6	12,1	10,6	5,8	—1,6	—8,4	—13,9
Нижняя Пеша	—14,8	—14,9	—11,8	—4,6	1,3	8,7	12,5	11,2	6,1	—0,8	—7,2	—12,6
Онега	—11,7	—11,6	—7,5	0,1	6,3	12,6	15,8	13,9	8,3	1,8	—3,6	—9
Тобседа	—14,8	—16	—14,7	—7,8	—2,5	3,3	8,3	8,4	5,5	—0,7	—6,6	—12,1
Хоседа-Хард	—18,9	—18,9	—16,4	—7,7	—0,9	7,6	12,3	10,1	4,9	—3	—11,3	—17,1
Шенкурск	—13	—12,1	—6,7	1,6	8,3	14,1	17,1	14,6	8,4	1,5	—5	—10,7
Яренск	—15,1	—14,1	—8,2	0,8	7,1	13,8	16,5	13,7	7,5	0,5	—6,7	—13
Астраханская область												
Астрахань	—6,8	—5,8	0,1	9,6	17,8	22,8	25,3	23,7	17,3	9,8	2,1	—3,5
Верхний Баскунчак	—9,8	—9,2	—2,4	8,8	17,4	22,4	25,2	23,6	16,4	8	0	—6,3
Харабали	—8,7	—7,6	—0,9	9,3	17,6	22,3	25	23,5	16,7	8,8	0,9	—5,1
Башкирская АССР												
Акъяр	—16,8	—16,1	—9,7	2,7	12,7	17,6	19,6	17,5	11,2	2,6	—6,4	—13,5
Белорецк	—16,5	—14,4	—8,5	1,6	9,9	14,6	16,2	14,4	8,3	0,5	—7,9	—14,4
Бирск	—14	—13,5	—7,1	3,3	12,4	17,5	19,1	17,2	11	2,9	—5,4	—11,7
Дуван	—15,9	—14,7	—8,5	1,8	10,1	15,4	16,9	14,9	8,8	1,1	—7,3	—13,6
Мелеуз	—15,3	—15	—8,3	3,4	13,1	18,2	19,7	17,8	11,3	3,4	—5,5	—12,4
Стерлитамак	—15,2	—14,8	—8,3	3,7	13,2	18,2	19,6	17,6	11,4	3,4	—5,2	—12,3
Уфа	—14,6	—13,7	—7,4	3,2	12,5	17,7	19	17	10,9	2,7	—5,6	—11,9
Янаул	—15,1	—14,8	—8,4	1,9	11,3	16,6	18,7	16,2	10	2,3	—6	—12,5
Белгородская область												
Белгород	—7,6	—7,4	—2,2	6,8	14,7	18,4	20,2	19	13,1	6,3	—0,1	—5,3
Брянская область												
Брянск	—8,5	—8,3	—3,6	5,2	12,6	16,6	18,4	17	11,4	5,1	—0,8	—6
Стародуб	—7,9	—7,6	—3,3	5,4	13,2	16,7	18,4	17,2	11,9	5,7	—0,2	—5,3
Бурятская АССР												
Бабушкин	—16,8	—16,5	—9,7	—0,7	5,2	10,6	14,2	14,2	8,9	2,6	—5,3	—10,4
Баргузин	—27,8	—23,6	—12,1	—0,1	7,7	15,1	18,2	15,8	8,6	—0,4	—12,9	—22,8
Багдарин	—30,3	—25,7	—16,3	—3,7	5,3	12,3	15,7	12,6	5,4	—5	—19,6	—28,3
Кяхта	—22,4	—18,3	—8,9	2	9,5	16,7	19,1	16,5	9,3	0,8	—10,6	—19,4
Монды	—20,6	—18,2	—11,1	—2,1	5,2	12	14,3	11,9	5,2	—2,1	—12,1	—18,7
Нижнеангарск	—22,8	—21,4	—14	—3,6	4,2	10,8	15,1	14,4	8,3	—0,4	—11,6	—17,7
Новоселенгинск	—26,1	—22,5	—9,6	1,8	9,9	17,1	19,8	17,1	9,5	0,6	—11,8	—22,3
Сосново-Озерское	—25,4	—22,3	—14	—3,2	4,6	13,1	17,1	13,9	6,7	—2,5	—14,6	—22,1
Уакит	—29,1	—24,8	—16,5	—5,4	3,8	11,7	15,6	12,3	5,1	—5,9	—19,6	—27,2
Улан-Удэ	—25,4	—20,9	—10,6	1,2	8,8	16,2	19,4	16,5	8,8	—0,1	—12,7	—21,9
Хоринск	—26,5	—21,9	—11,5	0,2	8	15,6	19	15,8	8	—1,3	—13,6	—22,2
Владимирская область												
Владимир	—11,4	—10,6	—5,1	3,8	11,6	15,8	18,1	16,2	10,4	3,4	—3,1	—8,8
Муром	—11,4	—10,9	—5,3	4,2	12,2	16,6	18,7	17	11	3,9	—2,9	—8,7
Волгоградская область												
Волгоград	—9,2	—8,7	—2,3	8,3	16,7	21,6	24,2	22,7	16,1	7,8	0	—6,1
Калач-на-Дону	—8,6	—8,2	—2,1	8,5	16,7	20,9	23,4	21,8	15,5	7,9	0,3	—5,4

Продолжение таблицы

Среднегодовая	Абсолютная минимальная	Абсолютная максимальная	Средняя максимальная наиболее жаркого месяца	Наиболее холодных суток обеспеченностью		Наиболее холодной пятидневки обеспеченностью		Период со средней суточной температурой воздуха				Средняя температура наиболее холодного периода, °С	Продолжительность периода со среднесуточной температурой ≤0 °С, сут
								≤8 °С		≤10 °С			
				0,98	0,92	0,98	0,92	продолжительность, сут	средняя температура, °С	продолжительность, сут	средняя температура, °С		
14	15	16	17	18	19	20	21	22	23	24	25	26	27
—1,1	—49	33	18,9	—40	—39	—36	—35	269	—5,5	291	—4,4	—21	197
—3,5	—51	33	16,9	—43	—42	—39	—37	285	—7,5	310	—6,1	—25	220
—2,2	—50	33	18	—43	—40	—38	—35	277	—6,4	310	—4,7	—23	212
1,3	—46	33	20,8	—37	—36	—32	—31	248	—4,2	269	—3,2	—20	174
—4,1	—47	31	12	—40	—39	—36	—35	317	—6	365	—4,1	—25	231
—4,9	—53	32	18	—47	—46	—43	—42	291	—8,9	315	—7,5	—28	227
1,5	—50	35	22,7	—39	—38	—35	—34	237	—5	257	—3,9	—19	168
0,2	—53	36	22,3	—42	—41	—40	—37	247	—6	268	—4,8	—21	177
9,4	—34	40	30,9	—27	—26	—24	—23	172	—1,6	185	—0,8	—8	113
7,8	—37	45	31,6	—32	—30	—28	—26	180	—3,7	190	—3,1	—14	130
8,5	—36	42	31,5	—30	—29	—27	—25	177	—2,7	190	—1,9	—13	121
1,8	—44	42	26,6	—39	—36	—36	—33	211	—8,2	226	—7,1	—22	168
0,3	—47	38	22,6	—39	—37	—37	—34	232	—7,2	250	—6	—22	176
2,6	—44	38	24,8	—41	—38	—38	—35	214	—6,3	229	—5,3	—19	161
0,8	—49	38	22,9	—42	—39	—39	—36	230	—7	247	—5,9	—21	172
2,5	—45	41	26,3	—42	—39	—38	—35	211	—7,1	225	—6,1	—20	163
2,6	—48	40	26	—43	—39	—38	—36	210	—7,1	225	—6	—20	160
2,5	—44	39	24,7	—41	—38	—38	—35	214	—6,6	229	—5,6	—19	164
1,7	—51	38	25,1	—44	—40	—41	—37	222	—6,8	238	—5,7	—20	168
6,3	—37	41	26,5	—29	—28	—27	—23	196	—2,2	213	—1,3	—12	130
4,9	—42	38	24,8	—34	—30	—30	—26	206	—2,6	224	—1,8	—13	140
5,4	—39	37	24,1	—31	—29	—27	—25	203	—2,3	219	—1,5	—12	136
—0,3	—38	33	18,9	—33	—30	—30	—28	254	—5,8	277	—4,6	—18	173
—2,8	—52	37	25,2	—46	—44	—44	—42	239	—11,8	256	—10,6	—29	184
—6,5	—50	35	23,7	—46	—44	—44	—42	260	—14,1	279	—12,6	—34	205
—0,5	—46	40	25,3	—44	—37	—41	—35	232	—9,4	248	—8,2	—24	172
—3	—51	32	21,8	—38	—36	—36	—33	270	—8,4	286	—7,4	—23	197
—3,2	—47	34	20,9	—38	—36	—35	—33	260	—9,7	277	—8,6	—25	193
—1,4	—49	40	26,6	—42	—40	—41	—38	228	—11,4	246	—9,9	—29	175
—4,1	—50	36	23,7	—44	—39	—40	—37	259	—11,1	275	—10,1	—28	201
—6,3	—51	32	22	—43	—42	—42	—40	243	—13,7	287	—11,7	—32	214
—1,7	—51	40	26	—46	—40	—40	—37	235	—10,6	252	—9,6	—28	179
—2,5	—53	38	26,3	—44	—41	—43	—39	241	—11,4	257	—10,2	—29	185
3,4	—48	37	23,5	—37	—33	—32	—28	217	—4,4	233	—3,3	—16	154
3,7	—43	37	25,1	—37	—34	—32	—29	212	—4,4	228	—3,5	—16	152
7,6	—36	42	30,6	—33	—30	—28	—25	182	—3,4	196	—2,4	—13	129
7,6	—40	42	29,9	—33	—30	—28	—25	182	—3	195	—2,1	—13	128

Республика, край область, пункт	Температура наружного воздуха, °С. Средняя по месяцам											
	I	II	III	IV	V	VI	VII	VIII	IX	X	XI	XII
1	2	3	4	5	6	7	8	9	10	11	12	13
Камышин	—11	—10,2	—4,5	7,2	16,2	21	23,8	21,8	15,1	6,8	—1,2	—7,5
Котельниково	—7,2	—6,8	—0,9	8,8	16,3	21,1	24	22,4	15,8	8,4	1,1	—4,2
Серафимович	—9	—8,8	—2,9	7,7	16,1	20	22,6	21,1	15,1	7,2	—0,3	—6,3
Урюпинск	—10,3	—9,8	—4,4	6	14,8	19	21,5	19,8	13,5	6	—0,9	—6,8
Эльтон	—10,7	—10,2	—3,4	8,3	17,2	22,2	24,8	23,2	16,1	7,4	—0,7	—7,2
Вологодская область												
Вологда	—11,8	—11,4	—6,4	2,1	9,5	14,4	16,9	14,7	9	2,5	—3,6	—9,2
Вытегра	—10,8	—10,6	—6,2	1,9	8,4	13,8	16,7	14,5	9,2	2,9	—2,7	—8
Никольск	—13,5	—12,3	—6,7	2,3	9,3	14,7	17,2	14,6	8,5	1,7	—5,1	—11
Тотьма	—12,8	—11,8	—6,4	2,1	9	14,2	16,8	14,4	8,4	1,8	—4,6	—10,2
Череповец	—11,3	—10,8	—6,1	2,2	9,6	14,5	17,3	15,1	9,4	2,9	—3	—8,5
Воронежская область												
Воронеж	—9,3	—9,2	—4,1	5,9	14	18	19,9	18,7	12,8	5,6	—1,1	—6,7
Горьковская область												
Арзамас	—12,4	—11,9	—6,5	3,5	12	16,9	18,8	17,2	10,8	3,5	—3,6	—9,4
Выкса	—11,3	—10,8	—5,1	4,4	12,5	16,8	18,9	17	11,1	4	—2,8	—8,5
Горький	—12	—11,6	—5,6	3,4	11,2	16,3	18,1	16,3	10,7	3,2	—3,6	—9,2
Дагестанская АССР												
Ахты	—2,2	—0,6	2,8	8,5	14,3	17,3	20	19,7	15,1	10,2	4,2	0
Дербент	1,4	1,7	4	9,1	15,9	21,3	24,6	24,4	20	14,5	8,6	4,2
Кумух	—4	—3,3	0,3	6,2	11,2	14	16,6	16,6	12,5	8,2	2	—2,3
Махачкала	—0,4	0,1	3,4	9,2	16,3	21,5	24,7	24,2	19,3	13,6	7	2,3
Ивановская область												
Иваново	—11,8	—11,3	—6,2	2,8	10,6	15,2	17,4	15,4	9,6	3,1	—3,5	—9,3
Кинешма	—11,7	—11,3	—5,6	3,4	11,1	15,9	18,2	15,9	10	3,3	—3,5	—9,1
Иркутская область												
Алыгджер	—17,1	—15,1	—8,6	0,8	5,8	11,9	14,4	11,8	6	—0,3	—9,7	—15,6
Бодайбо	—31,8	—26	—15,4	—3	5,9	14,2	17,9	14,5	6,8	—2,6	—19	—28,5
Братск	—22,6	—19,7	—10,9	—1,3	7,1	14,9	18,2	14,9	7,5	—1,1	—12,3	—21,3
Верхняя Гутара	—20,2	—17,7	—10,9	—2,7	4,3	10,9	13,8	11,3	5	—2,4	—11,7	—18,4
Дубровское	—28,6	—23,2	—13,6	—2,9	5,7	14,3	17,7	14	6,4	—2,3	—17,4	—25,8
Ербогачен	—31	—26,2	—16,8	—5	4,5	13,8	17,1	12,6	5,1	—5,1	—21,2	—30,1
Жигалово	—28,5	—25,6	—14,8	—1,6	7	14,1	17,3	14,1	6,3	—2,1	—16,3	—25,8
Зима	—23,6	—20,8	—11,3	0,5	8,1	15,2	17,8	14,8	7,7	—0,5	—12,9	—21,2
Ика	—29,4	—24,3	—15,4	—3,9	5,3	13,7	16,7	13	5,7	—3,6	—18,2	—28,1
Илимск	—25,4	—22	—12,6	—1,6	6,3	14,2	17,6	14,2	6,6	—2	—14,8	—23,8
Иркутск	—20,9	—18,3	—9,7	1	8,4	14,8	17,6	15	8,1	0,5	—10,8	—18,7
Ичера	—28,9	—24	—14	—2,9	6,1	14,4	17,6	13,9	6,5	—2,1	—17,8	—26,1
Киренск	—27,4	—23,2	—13,8	—1,9	7	12,2	18,5	14,9	7	—2,1	—16	—25,8
Мама	—28,9	—23,9	—14,3	—2,8	5,9	14,1	17,9	14,4	6,8	—2,1	—17,4	—26,1
Марково	—27,8	—23,3	—13,7	—1,8	7,1	15,2	18	14,7	7,1	—2	—15,8	—26
Наканно	—35,2	—29	—18,4	—6,5	3,8	13,8	16,6	12,2	4,5	—6,5	—24,2	—33,2
Невон	—25,6	—22,8	—13,5	—2,4	5,9	14,2	17,6	14,3	6,7	—1,9	—15	—24,4
Непа	—28,3	—22,6	—13,4	—3	5,8	14,2	17	13,2	5,9	—3,5	—17,5	—27,3
Орлинга	—26,8	—23,4	—13,4	—2,3	6,1	13,8	17,2	14	6,4	—2,2	—15,5	—24,7
Перевоз	—27,2	—23,5	—14,7	—3,5	5,2	13,2	16,9	13,2	5,7	—3,4	—18,1	—25,9

Продолжение таблицы

Среднегодовая	Абсолютная минимальная	Абсолютная максимальная	Средняя максимальная наиболее жаркого месяца	Наиболее холодных суток обеспеченностью 0,98	Наиболее холодных суток обеспеченностью 0,92	Наиболее холодной пятидневки обеспеченностью 0,98	Наиболее холодной пятидневки обеспеченностью 0,92	Период со средней суточной температурой воздуха ≤8 °С: продолжительность, сут	≤8 °С: средняя температура, °С	≤10 °С: продолжительность, сут	≤10 °С: средняя температура, °С	Средняя температура наиболее холодного периода, °С	Продолжительность периода со среднесуточной температурой ≤0 °С, сут
14	15	16	17	18	19	20	21	22	23	24	25	26	27
6,5	—37	42	29,9	—32	—30	—29	—26	189	—4,5	200	—3,7	—15	142
8,3	—38	42	30,8	—32	—29	—27	—24	179	—2,1	190	—1,4	—10	119
6,9	—37	40	28,8	—33	—30	—28	—25	186	—3,4	198	—2,6	—13	134
5,7	—39	41	28,2	—34	—32	—30	—27	196	—3,9	208	—3,1	—15	142
7,2	—36	45	31,3	—32	—31	—29	—26	184	—4,2	195	—3,5	—14	134
2,2	—48	35	22,2	—40	—36	—36	—31	228	—4,8	250	—3,3	—16	162
2,4	—49	34	22	—40	—36	—35	—32	234	—3,7	255	—2,6	—17	158
1,6	—46	37	23,1	—40	—38	—36	—33	232	—5,2	254	—4	—18	167
1,7	—49	37	22,6	—39	—37	—36	—32	233	—4,8	255	—3,6	—17	166
2,6	—49	36	22,5	—40	—36	—36	—31	225	—4,3	248	—3	—16	161
5,4	—38	41	25,9	—32	—30	—28	—26	199	—3,4	213	—2,6	—14	141
3,2	—43	37	24,6	—39	—35	—34	—31	211	—4,9	231	—4,1	—17	158
3,8	—45	39	24,7	—36	—33	—32	—29	210	—4,4	226	—3,4	—16	153
3,1	—41	37	23,1	—37	—34	—33	—30	218	—4,7	234	—3,7	—16	158
9,1	—25	40	25,5	—18	—17	—15	—13	170	1,8	189	2,3	—4	64
12,5	—21	38	28	—16	—13	—11	—9	145	3,8	162	4,1	0	0
6,5	—26	38	22,6	—19	—17	—16	—14	189	0,3	213	1	—7	105
11,8	—26	37	28,7	—21	—19	—17	—14	151	2,6	169	3,1	—2	38
2,7	—46	38	23	—36	—33	—33	—29	217	—4,4	242	—3,5	—16	160
3	—45	38	23,8	—37	—34	—33	—31	219	—4,5	237	—3,5	—16	158
—1,4	—47	35	22,3	—41	—39	—38	—36	262	—6,7	283	—5,6	—20	187
—5,6	—55	39	26,1	—52	—50	—50	—47	257	—13,9	271	—12,7	—36	198
—2,2	—57	37	25,1	—47	—46	—45	—43	245	—10,3	260	—9,2	—30	189
—3,2	—50	34	22	—42	—40	—40	—37	273	—8,3	291	—7,2	—24	202
—4,6	—55	38	25,5	—53	—52	—52	—50	258	—12,4	273	—11,2	—35	199
—6,9	—64	37	24,1	—57	—54	—53	—51	268	—14,4	283	—13,1	—38	208
—4,7	—54	38	25,4	—51	—49	—49	—47	253	—12,8	269	—11,5	—32	193
—2,2	—55	36	24,4	—47	—45	—43	—42	243	—10,4	260	—9,1	—26	181
—5,7	—58	35	24,1	—55	—53	—51	—50	261	—13,4	277	—12,1	—36	204
—3,6	—59	38	25,5	—50	—49	—48	—45	255	—11,2	272	—10	—29	193
—1,1	—50	36	24,8	—40	—39	—38	—37	241	—8,9	260	—7,6	—25	176
—4,8	—	38	25,6	—56	—53	—53	—50	255	—12,9	270	—11,6	—36	196
—4	—58	37	25,4	—55	—53	—53	—49	250	—12,5	265	—11,3	—34	192
—4,7	—56	39	25,8	—50	—49	—48	—46	256	—12,7	272	—11,4	—32	196
—4	—55	37	25,6	—53	—51	—51	—49	249	—12,6	264	—11,4	—34	193
—8,6	—61	36	23,7	—58	—56	—56	—53	268	—16,5	282	—15,2	—43	215
—3,9	—56	37	24,9	—52	—51	—50	—48	257	—11,5	274	—10,2	—32	196
—5	—55	36	24,6	—55	—52	—51	—50	259	—12,6	265	—11,3	—35	202
—4,2	—54	37	25	—50	—49	—48	—46	255	—12	271	—10,7	—31	198
—5,2	—54	38	25,3	—51	—50	—48	—46	263	—12,4	280	—11,1	—30	203

Республика, край, область, пункт	Температура наружного воздуха, °С. Средняя по месяцам											
	I	II	III	IV	V	VI	VII	VIII	IX	X	XI	XII
1	2	3	4	5	6	7	8	9	10	11	12	13
Преображенка	—29,2	—24,2	—15,4	—3,9	5,6	14,7	17,7	13,5	5,8	—4,1	—18,6	—28,4
Слюдянка	—17,4	—17	—9,9	—0,3	6	11,8	15,3	14,2	7,8	- 1,7	—7,3	—13,5
Тайшет	—19,8	—17	—9,4	0,3	7,8	15,4	18,3	15	8	0,2	—10,7	—18,6
Тулун	—22,3	—19,1	—11	—0,2	7,4	14,3	17,2	14	7	—0,9	—12,4	—20,4
Усть-Ордынский	—25,1	—22,5	—13,3	—0,4	7,6	14,9	17,7	14,9	7,3	—1,5	—13,9	—22,4
Кабардино-Балкарская АССР												
Нальчик	—4,8	—3,4	1,3	8,7	15,1	19,1	21,8	21,2	15,8	9,9	2,9	—2,3
Калининградская область												
Калининград	—3,4	—2,7	—0,1	6,2	11,5	15	17,4	16,6	12,8	7	2,6	—1,2
Калининская область												
Бежецк	—10,6	—10,1	—5,5	3,2	10,7	15,1	17,5	15,5	9,9	3,5	—2,6	—7,8
Вышний Волочек	—9,6	—9,1	—4,6	3,6	10,9	15,1	17,4	15,6	10,2	3,9	—2	—7,1
Калинин	—10,4	—10	—5,4	3,2	10,8	14,9	17,2	15,3	9,8	3,7	—2,3	—7,5
Ржев	—9,8	—9,4	—5,2	3,3	11	14,8	16,9	15,2	9,9	3,9	—2,2	—7,3
Калмыцкая АССР												
Элиста	—6,7	—6	—0,7	8,5	16,5	21,1	24,2	23	16,5	9,1	1,8	—3,6
Калужская область												
Жиздра	—8,9	—8,6	—3,9	4,8	12,6	16,4	18,3	16,6	11	4,9	—1	—6,4
Калуга	—10	—9,6	—4,9	3,8	11,9	15,5	17,6	16	10,5	4,2	—2	—7,4
Камчатская область												
Апука	—11,8	—13,2	—12,2	—6,2	0,6	5,9	9,9	10,4	6,6	—1,4	—7,8	—12,3
Ича	—13,2	—13,6	—9,7	—3,2	2	6,2	10,3	11,4	8,9	2,8	—4,2	—9,4
Ключи	—16,9	—15	—10,5	—2,7	4,1	10,8	14,7	13,8	8,6	1,4	—7,5	—14,6
Козыревск	—19,2	—16,5	—10,8	—2,2	5	11,6	15,1	13,7	7,8	0,2	—9,6	—16,8
Корф	—13,6	—16,1	—12,7	—6,5	0,5	7,4	12,1	12	7,4	—2	—9,5	—14
Лопатка, мыс	—6,2	—6,9	—5	—1,6	1	4	7,6	9,4	8,9	5,2	0,3	—3,4
Мильково	—21,4	—18,3	—12,5	—2,8	5	11,3	15	13,6	7,6	0,2	—10,8	—18,6
Начики	—19	—17,5	—12,1	—4,6	1,7	7,7	12,1	12	7,5	0,5	—9,1	—16,7
Никольское	—3,7	—4	—3,1	—0,8	2	5,1	8,6	10,5	8,8	4,5	0,1	—2,6
Оссора	—14,3	—14,9	—12,4	—6,1	0,6	7	11,8	12,1	7,6	—0,2	—7,3	—12,6
Петропавловск-Камчатский	—8,4	—8,5	—5,4	—0,6	3,8	8,6	12,6	13,5	10,2	4,8	—1,7	—6
Семлячики	—7,5	—7,4	—5,4	—1,1	3,1	7,4	11,5	12,9	10	4,7	—1,7	—5,6
Соболево	—14,6	—14,8	—10,3	—3,2	2,5	7,2	11,2	12,1	8,6	2,4	—5,5	—11,2
Сторож, бухта	—8,5	—8,2	—6,2	—1,6	2,6	6,6	10,7	11,7	8,6	2,8	—3,3	—7,4
Ука	—15,8	—16,3	—13,5	—6,2	—0,1	6,3	12,2	12,6	8,1	0,7	—7,1	—13,2
Усть-Большерецк	—12,1	—12,6	—8,7	—2,5	2,1	6,1	9,8	11,4	9,3	4,1	—3	—9
Усть-Воямполка	—17,8	—18,1	—13,8	—5,7	1,2	6,1	9,9	10,4	7,2	0,3	—7,7	—14
Усть-Камчатск	—12,4	—12,4	—9,8	—3,6	1,4	6,6	11,2	12,2	9	2,5	—4,7	—10,3
Усть-Хайрюзово	—15,1	—15,8	—11,9	—4,5	2	7,1	11,1	12,7	8,1	1,4	—5,8	—11,4

Продолжение таблицы

Среднегодовая	Абсолютная минимальная	Абсолютная максимальная	Средняя максимальная наиболее жаркого месяца	Наиболее холодных суток обеспеченностью 0,98	Наиболее холодных суток обеспеченностью 0,92	Наиболее холодной пятидневки обеспеченностью 0,98	Наиболее холодной пятидневки обеспеченностью 0,92	Период со средней суточной температурой воздуха ≤8 °С: продолжительность, сут	Период со средней суточной температурой воздуха ≤8 °С: средняя температура, °С	Период со средней суточной температурой воздуха ≤10 °С: продолжительность, сут	Период со средней суточной температурой воздуха ≤10 °С: средняя температура, °С	Средняя температура наиболее холодного периода, °С	Продолжительность периода со среднесуточной температурой ≤0 °С, сут
14	15	16	17	18	19	20	21	22	23	24	25	26	27
—5,5	—60	36	24,5	—55	—53	—51	—50	258	—13,7	273	—12,7	—36	206
—0,7	—40	31	19,8	—32	—31	—30	—28	255	—6,5	275	—5,4	—19	174
—0,9	—53	37	25	—46	—45	—42	—40	244	—8,5	262	—7,3	—25	180
—2,2	—54	35	24,4	—45	—44	—42	—40	250	—9,5	269	—8,2	—26	183
—3	—55	37	25,1	—46	—44	—44	—41	246	—11,4	262	—10,1	—28	193
8,8	—31	40	27,7	—24	—21	—20	—18	170	—0,4	188	0,5	—5	102
6,8	—33	36	22,4	—26	—22	—20	—18	195	0,6	218	1,5	—7	104
3,2	—52	35	22,8	—38	—34	—34	—31	218	—3,9	238	—2,8	—15	155
3,7	—48	35	22,8	—37	—34	—33	—29	217	—3,3	238	—2,2	—14	150
3,3	—50	38	22,8	—37	—33	—33	—29	219	—3,7	239	—2,6	—15	154
3,4	—47	36	22,5	—37	—33	—31	—28	218	—3,5	236	—2,5	—14	153
8,6	—34	43	30,8	—30	—27	—25	—23	176	—1,8	190	—0,9	—9	117
4,6	—45	37	24,3	—35	—32	—30	—28	207	—3	224	—2,1	—13	143
3,8	—46	38	23,4	—33	—31	—30	—27	214	—3,5	231	—2,6	—14	150
—2,6	—43	25	13,4	—36	—34	—31	—29	294	—6,1	328	—4,1	—18	216
—1	—40	29	14,3	—30	—28	—27	—25	280	—4,6	311	—3	—15	188
—1,2	—49	34	19,7	—44	—40	—40	—35	257	—7	276	—5,8	—21	188
—1,8	—53	36	21,2	—43	—40	—40	—37	257	—8,3	274	—6,8	—25	189
—2,9	—44	29	15,5	—35	—34	—32	—30	279	—7,2	301	—6	—21	217
1,1	—26	21	11,6	—18	—15	—15	—13	300	—1,2	365	1,1	—7	168
—2,6	—56	35	21,5	—43	—40	—40	—38	259	—9,4	277	—7,7	—27	192
—3,1	—53	33	18	—40	—39	—38	—36	277	—8,2	299	—6,4	—24	201
2,1	—24	23	12,5	—15	—14	—12	—11	291	0,2	331	1,3	—6	160
—2,4	—48	31	16	—35	—34	—32	—31	280	—6,2	301	—5,4	—20	211
1,9	—34	31	16,9	—26	—22	—22	—20	259	—2,1	282	—1,2	—10	163
1,7	—29	31	16,1	—19	—18	—18	—16	264	—2,4	292	—0,8	—11	169
—1,3	—48	29	16,1	—36	—34	—31	—30	274	—5,5	299	—4,1	—16	188
0,6	—36	28	15,4	—26	—22	—23	—20	279	—3	306	—1,4	—13	179
—2,7	—52	33	17	—39	—37	—36	—34	282	—7	300	—5,9	—21	211
—0,4	—42	28	13,9	—32	—30	—28	—25	276	—4,1	312	—2,3	—15	179
—3,5	—49	29	13,9	—42	—38	—37	—35	291	—7	324	—5,2	—20	207
—0,9	—42	30	15,7	—35	—32	—30	—27	277	—5	299	—3,6	—16	194
—1,9	—46	30	15,4	—38	—35	—34	—31	279	—5,8	304	—4,5	—19	197

Республика, край, область, пункт	Температура наружного воздуха, °С. Средняя по месяцам											
	I	II	III	IV	V	VI	VII	VIII	IX	X	XI	XII
1	2	3	4	5	6	7	8	9	10	11	12	13
Карельская АССР												
Кемь	—10,6	—11	—7,3	—1,1	4,1	9,9	13,5	12,7	8,1	2	—3,2	—7,5
Кондопога	—10,7	—10,5	—6,4	1,1	7,6	13,3	16,9	14,7	9,4	3,2	—2,2	—7,4
Лоухи	—12	—12,2	—8,6	—1,9	4,4	10,8	14,4	12,3	7	0,6	—5	—8,9
Медвежьегорск	—11,6	—11,4	—7,3	0,1	6,4	12,7	16,2	13,9	8,4	2,2	—3,2	—8,2
Олонец	—10,1	—10,2	—6,6	1,1	8,3	13,4	16,5	14,4	9,1	3,2	—2,2	—7,2
Паданы	—11	—11,2	—7,3	—0,2	5,8	12	15,5	13,3	8,4	2,3	—3,1	—8
Петрозаводск	—10,6	—10,2	—5,6	1,5	7,3	13,1	15,9	14,1	8,9	2,6	—2,6	—7,8
Пудож	—11,3	—11	—6,5	1,5	8,2	13,8	16,8	14,4	8,8	2,5	—3,2	—8,5
Реболы	—11,6	—11,8	—7,7	—0,5	6,2	12,6	16	13,7	7,9	1,7	—3,9	—8,8
Ухта	—12	—12,1	—8,3	—1,3	5,3	11,6	15	12,8	7,4	1,2	—4,5	—9
Кемеровская область												
Кемерово	—19,2	—17	—10,6	0	9,2	15,8	18,4	15,5	9,3	1,1	—9,8	—17
Киселевск	—17,7	—15,9	—9,1	1	9,6	16	18,3	15,7	9,7	1,7	—9	—15,6
Кондома	—19,4	—16,6	—9,7	—0,2	8,6	14,6	17,1	14,6	8,6	0,9	—9,6	—16,8
Мариинск	—18,2	—16,1	—9,5	0,5	8,6	15,7	18,3	15,3	9,1	1	—9,7	—16,6
Тайга	—19	—16,7	—10,4	—0,7	7,8	14,8	17,4	14,5	8,5	0,2	—10,8	—17,5
Тисуль	—17,8	—15,9	—8,7	0,8	8,8	15,6	17,9	15,1	8,9	1,1	—9,3	—15,7
Топки	—18,2	—16,1	—10,2	—0,2	8,9	15,8	18,2	15,4	9,2	0,7	—10,2	—16,5
Усть-Кабырза	—22,1	—18	—10	—0,4	8,1	14,6	16,9	14,5	8,4	0,4	—10,5	—19
Кировская область												
Киров	—14,2	—13,1	—7,1	2	9,8	15,5	17,8	15,4	9	1,5	—6	—12
Нагорск	—14,8	—13,6	—7,7	1,2	8,7	14,6	17	14,6	8,2	0,8	—6,7	—12,8
Савали	—14	—13,2	—7,4	2,8	11,6	16,8	18,8	16,8	10,4	2,8	—5,2	—11,5
Коми АССР												
Венденга	—15,7	—14,6	—9,3	—0,4	5,9	12,6	15,4	12,9	6,9	—0,2	—7	—13,5
Весляна	—16,2	—14,8	—9,4	0,2	6,2	13	15,6	13,1	7	—0,3	—7,6	—14,1
Ижма	—17,4	—16,3	—11,8	—2,5	3,6	11,3	14,6	12,3	6,4	—1,1	—8,7	—14,7
Объячево	—14,3	—13,2	—6,8	1,9	8,6	14,5	16,8	14,3	8,1	0,7	—6,5	—12,6
Петрунь	—19,2	—18,7	—15,4	—6,4	0,1	8,5	13,3	11	5,5	—2,8	—11,6	—17,4
Печора	—18,3	—17,2	—12,7	—2,8	3,4	11,1	14,8	12,4	6,4	—1,5	—9,9	—16,3
Сыктывкар	—15,1	—13,9	—8	0,9	7,6	14,1	16,6	14	7,8	0,4	—6,9	—13,1
Троицко-Печорск	—17,6	—16	—9,8	—0,3	5,7	13	15,9	13,3	7	—0,8	—9,2	—15,8
Усть-Кулом	—16,4	—14,6	—8,5	0,7	7,2	13,9	16,2	13,7	7,6	0	—8,1	—14,2
Усть-Уса	—18,1	—17,1	—13,2	—4,1	1,4	9,6	13,8	11,6	5,8	—1,9	—9,8	—15,9
Усть-Цильма	—16,9	—15,7	—11,1	—2,4	3	10,6	14,1	12	6,2	—1,2	—8,4	—14,2
Усть-Щугор	—18,8	—17,4	—12,1	—2,4	3,8	11,6	15	12,4	6,5	—1,5	—10,3	—17
Якша	—17,6	—16	—9,7	0,4	6,7	13,4	16	13,3	7,1	—0,3	—9,1	—15,8
Костромская область												
Кострома	—11,8	—11,3	—6	2,6	10,5	15,2	17,6	15,5	9,7	3	—3,6	—9
Чухлома	—12,5	—11,6	—6,2	2,2	9,7	14,6	17,2	14,9	9	2,3	—4,4	—10
Шарья	—13	—12,1	—6	2,9	10,2	15,1	17,4	15,1	9,3	2,3	—4,7	—10,6
Краснодарский край												
Армавир	—3,4	—2,5	3,1	10,2	16,2	19,6	22,7	22,1	16,9	11	4,3	—1
Краснодар	—1,8	—0,9	4,2	10,9	16,8	20,4	23,2	22,7	17,4	11,6	5,1	0,4

Продолжение таблицы

Среднегодовая	Абсолютная минимальная	Абсолютная максимальная	Средняя максимальная наиболее жаркого месяца	Наиболее холодных суток обеспеченностью		Наиболее холодной пятидневки обеспеченностью		Период со средней суточной температурой воздуха				Средняя температура наиболее холодного периода, °С	Продолжительность периода со среднесуточной температурой ≤0 °С, сут
				0,98	0,92	0,98	0,92	≤8 °С		≤ 10 °С			
								продолжительность, сут	средняя температура, °С	продолжительность, сут	средняя температура, °С		
14	15	16	17	18	19	20	21	22	23	24	25	26	27
0,8	—43	32	17,6	—35	—32	—29	—27	260	—3,5	284	—2,5	—15	179
2,4	—43	34	21,4	—36	—34	—32	—30	239	—3,4	258	—2,5	—15	160
0,1	—46	31	19,4	—38	—36	—34	—31	267	—4,3	288	—3,3	—16	187
1,5	—45	35	21,5	—37	—36	—32	—31	251	—4	268	—3	—15	170
2,5	—54	34	22,1	—38	—35	—34	—29	238	—3,4	255	—2,5	—14	159
1,4	—46	34	19,9	—35	—34	—30	—29	252	—3,7	274	—2,6	—15	170
2,2	—40	34	20,5	—37	—34	—32	—29	242	—3,3	260	—2,4	—15	159
2,2	—44	34	22,1	—38	—35	—34	—31	236	—4	259	—2,8	—15	164
1,2	—49	33	20,6	—39	—36	—34	—31	252	—4,2	268	—3	—16	175
0,5	—50	31	20,1	—39	—36	—33	—31	258	—4,4	279	—3,4	—17	189
—0,4	—55	38	24,5	—46	—42	—42	—39	232	—8,8	250	—7,6	—24	179
0,4	—50	38	24,4	—45	—42	—40	—39	228	—8	246	—6,8	—23	174
—0,7	—52	38	24,2	—46	—44	—43	—40	237	—8,4	255	—7,2	—25	180
—0,1	—55	37	24,3	—47	—43	—44	—40	235	—8,1	253	—7	—24	177
—1	—53	37	23,2	—44	—43	—42	—39	241	—8,6	259	—7,4	—24	184
0,1	—55	37	24	—44	—43	—42	—40	235	—7,7	252	—6,6	—23	176
—0,3	—51	37	23,8	—46	—42	—42	—39	234	—8,5	250	—7,4	—24	181
—1,4	—54	37	24,6	—46	—44	—43	—41	240	—9,1	258	—8	—28	182
1,5	—45	37	23,2	—37	—36	—35	—33	231	—5,8	249	—4,7	—19	170
0,8	—46	36	22,3	—39	—37	—36	—34	239	—6	257	—4,9	—20	176
2,4	—48	38	24,4	—40	—37	—37	—33	219	—6	234	—5,1	—	164
—0,6	—54	35	21,6	—46	—44	—40	—39	256	—6,2	275	—5,2	—24	186
—0,6	—55	37	21,7	—46	—44	—41	—39	253	—6,6	272	—5,4	—25	185
—2	—55	34	20,2	—50	—47	—45	—42	264	—7,4	282	—6,4	—26	201
1	—45	36	22,4	—41	—39	—37	—34	238	—5,7	258	—4,6	—19	172
—4,4	—53	33	18,7	—49	—47	—45	—43	283	—9	302	—7,8	—28	221
—2,6	—54	34	20,1	—51	—48	—46	—43	267	—8	286	—6,9	—27	203
0,4	—51	35	22	—42	—40	—39	—36	244	—6,1	263	—5	—20	178
—1,2	—53	34	21,2	—47	—46	—43	—41	254	—7,4	273	—6,2	—25	189
—0,2	—52	35	21,9	—44	—42	—41	—38	246	—6,7	264	—5,6	—21	179
—3,2	—53	34	19	—47	—44	—43	—41	277	—7,9	296	—6,8	—27	214
—2	—53	34	19,3	—46	—44	—41	—39	268	—7	287	—6	—24	203
—2,5	—55	34	20,6	—53	—50	—49	—45	261	—8,4	282	—7,1	—28	201
—1	—54	35	22	—47	—45	—45	—40	251	—7,3	269	—6,2	—23	183
2,7	—46	37	22,9	—39	—35	—34	—31	224	—4,5	241	—3,5	—16	160
2,1	—45	36	22,5	—40	—37	—35	—32	230	—4,7	249	—3,7	—17	165
2,2	—44	36	23,1	—40	—37	—36	—32	226	—5	245	—4	—18	162
9,9	—34	42	29,4	—26	—22	—22	—19	159	0,5	177	1,4	—7	86
10,8	—36	42	29,8	—27	—23	—23	—19	152	1,5	170	2,3	—5	67

Республика, край, область, пункт	Температура наружного воздуха, °С. Средняя по месяцам: I	II	III	IV	V	VI	VII	VIII	IX	X	XI	XII
1	2	3	4	5	6	7	8	9	10	11	12	13
Кропоткин	—2,8	—1,8	3,4	10,9	17,2	20,6	23,5	23	17,6	11,2	4,8	—0,4
Майкоп	—1,7	—0,6	4,2	10,7	16,1	19,3	22,1	21,8	17,2	11,5	5,3	0,5
Новороссийск	2,6	2,7	5,8	10,6	15,9	20,2	23,6	23,7	19,2	14,2	8,6	5
Сочи	5,8	5,9	8,1	11,6	16,1	19,9	22,8	23,2	19,9	15,9	11,6	8,2
Староминская	—4,3	—3,7	1,4	9,5	16,4	20,1	23,1	22,3	16,4	9,9	3,2	—1,8
Темрюк	—1,2	—0,8	3,6	9,8	16	20,4	23,4	22,9	17,8	12,1	5,8	1,2
Тихорецк	—3,8	—3	2,4	10	16,6	20,2	23,2	22,6	17	10,6	4	—1,2
Туапсе	4,4	4,7	7,2	11,1	16,1	20	23	23,4	19,5	15,1	10,2	6,7
Красноярский край												
Агата	—35,1	—31,3	—23	—12,8	—2,2	7	13,3	10,4	3,4	—7,4	—25	—33,4
Ачинск	—17,9	—15,7	—9,3	0,2	8,3	15,3	18,1	15,1	8,9	—0,8	—9,8	—16,4
Байкит	—31,5	—26,2	—15,6	—4,7	3,7	12,2	16,5	12,9	5,2	—5,1	—21,7	—30,5
Боготол	—17,8	—15,8	—9,4	—0,4	8	15,1	17,7	14,8	8,7	0,5	—10	—16,4
Богучаны	—24,3	—21,1	—11,8	—0,9	7	15,7	19	15,5	8,2	—0,6	—13,3	—22,9
Ванавара	—30,1	—25	—15,3	—4,2	4,6	13,5	17,1	13,3	5,7	—4,4	—20,1	—28,8
Вельмо	—26,9	—22,9	—14,1	—3,9	4,1	13	16,9	13,3	6,4	—3,6	—17,9	—26,2
Верхнеимбатск	—25,4	—21,4	—14,3	—5,5	2,4	11,4	16,6	13,4	6,8	—3,6	—17,4	—24,4
Волочанка	—31,8	—28,8	—25,8	—16,4	—6,3	5,3	12,5	9,4	2,2	—11,4	—24,9	—28,6
Диксон, остров	—26,3	—25,5	—24,4	—16,9	—7,8	0,1	4,6	5	1,3	—7	—18	—23,1
Дудинка	—28	—26,1	—22,6	—15,5	—6,2	4,8	12,8	10,3	3,5	—8	—21,4	—26,1
Енисейск	—22	—19	—10,6	—0,9	7,1	15	18,4	15,1	8,3	—0,4	—12,5	—20,9
Ессей	—36,5	—32,6	—24,3	—14,2	—3,5	6,6	13,3	9,9	2,1	—11,6	—28	—35,5
Игарка	—28,6	—25,6	—20	—11,7	—2,6	7,7	14,8	11,6	4,7	—6,7	—21,2	—27,2
Канск	—20,2	—18,4	—10,2	0,6	8,5	16	19,2	15,8	8,8	0,5	—10,4	—18,6
Кежма	—26,9	—23,3	—13,7	—2,5	6	14,7	18,4	14,8	7,2	—2	—15,9	—25,2
Ключи	—17,4	—14,8	—8,2	0,3	8,2	15,4	18,4	15,2	8,6	0,3	—10,3	—17
Красноярск	—17,1	—14,7	—7,6	1,3	8,8	15,8	18,7	15,5	9,1	1,4	—9,2	—15,9
Минусинск	—21,2	—19,8	—10,3	2,2	10	16,5	19,6	16,9	9,9	1,6	—9,6	—18
Таимба	—29,9	—25,4	—15,2	—3,6	4,8	13,2	16,8	13,1	5,6	—3,9	—19,7	—28,6
Троицкое	—23	—19,8	—11,2	—0,9	6,7	14,4	17,7	14,1	7	—1	—12,9	—21,7
Тура	—36,7	—30,8	—19,4	—7,9	2,8	12,1	16,3	12,5	4,8	—7,4	—26	—34,1
Туруханск	—27,1	—23,3	—17	—8,6	—0,2	9,5	15,8	12,6	5,6	—5,5	—20	—26,3
Хатанга	—33,8	—30,9	—28,1	—19,2	—7	4,4	12,3	8,8	1,5	—11,9	—26,2	—30,6
Челюскин, мыс	—29,6	—27,4	—28	—21	—9,7	—1,1	1,5	0,8	—2,2	—10,4	—21,2	—25,9
Чунская Стрелка	—32,5	—27,5	—17,6	—6	3,4	12,1	15,7	11,9	4,4	—6,3	—22,4	—30,8
Шира	—18,8	—17,8	—10	0,7	8,6	14,8	17,6	14,9	8,7	1,2	—9,7	—16,6
Ярцево	—23	—19,9	—12,6	—3	5	14,1	18,1	14,6	7,7	—1,9	—14,6	—22,4
Куйбышевская область												
Куйбышев	—13,8	—13	—6,8	4,6	14	18,7	20,7	19	12,4	4,2	—4,1	—10,7
Курганская область												
Курган	—18,5	—16,7	—10	2,9	11,8	16,8	18,8	16,1	10,4	2	—7,8	—15,6

Продолжение таблицы

Среднегодовая	Абсолютная минимальная	Абсолютная максимальная	Средняя максимальная наиболее жаркого месяца	Наиболее холодных суток обеспеченностью 0,98	Наиболее холодных суток обеспеченностью 0,92	Наиболее холодной пятидневки обеспеченностью 0,98	Наиболее холодной пятидневки обеспеченностью 0,92	Период со средней суточной температурой воздуха ≤8 °С: продолжительность, сут	Период со средней суточной температурой воздуха ≤8 °С: средняя температура, °С	Период со средней суточной температурой воздуха ≤10 °С: продолжительность, сут	Период со средней суточной температурой воздуха ≤10 °С: средняя температура, °С	Средняя температура наиболее холодного периода, °С	Продолжительность периода со среднесуточной температурой ≤0 °С, сут
14	15	16	17	18	19	20	21	22	23	24	25	26	27
10,6	—33	42	30,6	—26	—24	—22	—20	157	0,9	173	1,7	—6	78
10,5	—34	41	28,6	—27	—22	—21	—19	154	1,7	172	2,5	—5	62
12,7	—24	39	28,4	—21	—19	—15	—13	134	4,4	157	5,1	—2	0
14,1	—14	38	27,1	—9	—6	—5	—3	90	6,4	129	7,2	2	0
9,4	—34	42	29,7	—28	—26	—24	—22	167	—0,2	185	0,6	—8	100
10,9	—29	37	26,8	—24	—22	—19	—18	155	1,9	174	2,7	—4	61
9,9	—34	42	29,8	—28	—25	—24	—22	162	0,2	180	1,1	—7	90
13,4	—19	41	28	—14	—11	—10	—7	113	5,6	141	6,4	2	0
—11,4	—68	33	19,8	—57	—55	—54	—53	300	—16,2	315	—15,1	—42	234
—0,2	—60	39	24,4	—49	—45	—45	—41	238	—7,9	255	—6,8	—23	179
—7	—62	39	24,2	—55	—53	—52	—50	266	—14,5	282	—13,2	—38	212
—0,4	—53	38	23,5	—48	—44	—44	—40	240	—8	255	—7	—23	184
—2,5	—58	38	25,6	—52	—49	—50	—47	246	—10,8	261	—9,7	—30	189
—6,1	—60	38	24,5	—57	—54	—52	—50	265	—13,6	279	—12,5	—36	207
—5,2	—63	37	24,5	—55	—53	—52	—49	265	—12,2	282	—10,9	—33	204
—5,1	—57	36	22,2	—54	—52	—51	—48	269	—11,7	284	—10,6	—31	212
—12	—60	33	17,4	—56	—53	—52	—49	301	—16,9	314	—15,8	—39	257
—11,5	—51	27	7,7	—45	—44	—42	—41	365	—11,5	365	—11,5	—33	267
—10,2	—57	32	17,5	—53	—51	—47	—46	302	—14,6	317	—13,5	—35	249
—1,9	—59	37	24,4	—51	—49	—49	—46	245	—9,8	260	—8,8	—28	188
—12,9	—67	32	18,4	—58	—56	—56	—54	301	—18	316	—16,7	—44	247
—8,7	—64	33	19,7	—54	—53	—50	—48	289	—14,2	303	—13,2	—34	236
—0,7	—51	38	25,8	—48	—46	—46	—42	238	—9	252	—8	—26	179
—4	—60	37	25,1	—55	—52	—51	—48	254	—12,1	269	—11	—33	197
—0,1	—48	37	24,7	—45	—42	—43	—39	239	—7,8	254	—6,8	—23	181
0,5	—53	38	24,5	—48	—44	—43	—40	235	—7,2	251	—6,2	—22	173
—0,2	—53	39	26,4	—46	—43	—42	—40	226	—9,5	243	—8,3	—27	172
—6,1	—58	38	24,7	—55	—52	—52	—50	263	—13,6	279	—12,3	—37	206
—2,6	—57	38	25,5	—50	—49	—49	—46	253	—9,9	269	—8,8	—29	190
—9,5	—67	35	23,2	—59	—57	—57	—55	270	—17,4	286	—15,9	—44	218
—7	—61	34	20,8	—58	—54	—51	—50	280	—13,1	294	—12	—33	224
—13,4	—61	34	17,3	—54	—53	—51	—50	309	—17,7	322	—16,6	—41	259
—14,5	—52	24	3,9	—46	—44	—44	—41	365	—14,5	365	—14,5	—33	293
—8	—65	36	23	—59	—56	—55	—52	271	—15,1	286	—13,9	—40	216
—0,5	—49	36	23,8	—41	—40	—39	—38	235	—8,4	257	—7	—24	177
—3,2	—60	37	24	—53	—50	—50	—47	254	—10,7	269	—9,7	—29	201
3,8	—43	39	26,3	—38	—36	—36	—30	206	—6,1	219	—5,1	—18	154
0,8	—49	40	24,9	—43	—41	—39	—37	217	—8,7	233	—7,4	—24	169

Республика, край, область, пункт	Температура наружного воздуха, °С. Средняя по месяцам											
	I	II	III	IV	V	VI	VII	VIII	IX	X	XI	XII
1	2	3	4	5	6	7	8	9	10	11	12	13
Курская область												
Курск	—8,6	—8,4	—3,4	5,8	13,7	17,4	19,3	18,2	12,6	5,6	—0,9	—6,2
Ленинградская область												
Ленинград	—7,7	—7,9	—4,2	3	9,6	14,8	17,8	16	10,8	4,8	—0,5	—5,1
Свирица	—9,5	—9,6	—5,8	1,8	8,7	14	17	15,1	9,9	3,8	—1,7	—6,8
Тихвин	—9,7	—9,4	—5	2,8	9,5	14,2	16,6	14,4	9,2	3,5	—2	—7
Липецкая область												
Липецк	—10,3	—9,5	—4,4	5,5	13,8	18	20,2	18,5	12,5	5,5	—1,5	—7,1
Магаданская область												
Анадырь	—22,8	—22,7	—21	—13,2	—3,3	4,9	10,7	9,2	3,6	—5,6	—14,4	—20,9
Аркагала	—37,9	—33,8	—26,2	—13,8	0,4	10,1	13,2	9,6	1,4	—15,4	—29,6	—26,8
Атка	—33,6	—31,3	—25	—13,7	—1,1	8,2	12	9,3	1,8	—12,6	—25,2	—32
Магадан	—21	—19,8	—15,2	—6,2	2,8	8,2	12,6	11,8	6,5	—4,3	—13,4	—18,3
Марково	—26,8	—25,5	—23	—14	—1,6	10,3	13,6	10,5	3,4	—8,6	—19,2	—25,2
Наварин, мыс	—13,8	—14,4	—13,6	—8	—1,5	2,6	6,8	7,4	5	—1,6	—6,7	—12
Нагаева, бухта	—18,2	—17,8	—13,1	—5,9	1,3	6,8	11,5	11,5	7	—2,4	—10,9	—15,8
Омсукчан	—34,6	—32,2	—24,2	—12,2	0,4	10	13,6	10,6	3,2	—11,1	—25,6	—33,6
Островное	—35,3	—34,6	—26,1	—14,2	0	11,2	12,9	9	1,6	—12	—26	—32,6
Палатка	—23,4	—21,4	—17,1	—7,8	1,6	9	12,9	11,2	5,2	—7	—16	—20,8
Среднекан	—37,9	—34,6	—26,4	—12,8	1,9	12,8	15,3	11,6	4,1	—11,4	—28,1	—36,6
Сусуман	—39,8	—35,6	—28,1	—14	1,2	10,8	13,5	10	1,8	—15,1	—30,4	—38
Усть-Олой	—37,4	—34,9	—26,2	—13,5	0,8	11,4	13,2	9,1	2,2	—11,4	—26,3	—35
Уэлен	—20,3	—21,6	—20,3	—12,7	—4,7	1,9	5,5	5,3	2,6	—2,4	—9,4	—17,8
Эньмувеем	—27,2	—26,6	—24,4	—15,7	—2	9,4	12,5	9	1,9	—9,7	—19,8	—25,2
Ямск	—20,5	—21	—17,2	—9,1	—0,6	5,8	12	12,1	7,7	—1,5	—10,5	—16,5
Марийская АССР												
Йошкар-Ола	—13,7	—13	—7	2,9	11,2	16,1	18,2	16	10	2,8	—5	—11
Мордовская АССР												
Саранск	—12,1	—11,6	—6,1	4,3	13	17,6	19,3	17,7	11,4	4	—3,4	—9,2
Московская область												
Дмитров	—10,5	—10	—5,1	3,4	11	15,1	17,5	15,6	10,1	3,8	—2,6	—8
Кашира	—10,8	—10,2	—5,2	3,6	11,8	15,6	18	16,3	10,6	3,8	—2,7	—8,2
Москва	—10,2	—9,6	—4,7	4	11,6	15,8	18,1	16,2	10,6	4,2	—2,2	—7,6
Мурманская область												
Ковда	—11	—11,3	—7,9	—1,8	3,7	9,9	14,2	12,7	7,7	1,4	—4	—8,2
Краснощелье	—13	—13,1	—10,6	—3,9	2	8,9	12,8	10,7	5,5	—0,9	—6	—10,3
Ловозеро	—13,6	—13,5	—10	—3,5	2,2	8,5	12,6	10,6	5,3	—1,2	—6,6	—11,3
Мончегорск	—12,7	—12,4	—8,5	—2,1	3,3	9,4	13,5	11,8	6,2	—0,1	—6	—10,4
Мурманск	—10	—10,1	—7	—1,7	3,1	8,4	12,4	10,8	6,3	0,2	—4,7	—8,3
Пялица	—10,2	—10,9	—8,9	—3,6	1,3	6,5	9,8	9,5	6,2	1,1	—3,3	—6,9
Хибины	—12,6	—12,8	—9,2	—2,4	2,9	9,2	13,5	11,8	6,5	0,2	—5,4	—10

Продолжение таблицы

Среднегодовая	Абсолютная минимальная	Абсолютная максимальная	Средняя максимальная наиболее жаркого месяца	Наиболее холодных суток обеспеченностью		Наиболее холодной пятидневки обеспеченностью		Период со средней суточной температурой воздуха ⩽8 °С		Период со средней суточной температурой воздуха ⩽10 °С		Средняя температура наиболее холодного периода, °С	Продолжительность периода со среднесуточной температурой ⩽0 °С, сут
				0,98	0,92	0,98	0,92	продолжительность, сут	средняя температура, °С	продолжительность, сут	средняя температура, °С		
14	15	16	17	18	19	20	21	22	23	24	25	26	27
5,4	—38	37	25	—32	—30	—29	—26	198	—3	215	—2,1	—14	137
4,3	—36	33	22,1	—32	—29	—29	—26	219	—2,2	242	—1,1	—11	143
3,1	—48	32	21,8	—37	—34	—32	—29	230	—3,1	250	—2,1	—14	155
3,1	—51	35	22,6	—37	—34	—32	—29	227	—3,1	250	—2	—14	152
5,1	—38	39	25,9	—34	—31	—29	—27	199	—3,9	213	—3	—15	147
—8	—51	28	14,6	—43	—42	—42	—40	307	—11,3	329	—10	—30	242
—13,2	—60	32	20,3	—56	—54	—54	—51	287	—19,9	305	—18,2	—42	237
—12	—60	32	18,6	—56	—53	—52	—50	295	—17,2	317	—15,4	—37	241
—4,7	—50	30	17,9	—34	—32	—31	—29	278	—9,6	302	—8,1	—23	210
—8,8	—60	32	19,1	—52	—50	—51	—48	282	—14,9	300	—13,5	—34	236
—4,1	—40	25	9,9	—34	—33	—31	—30	365	—4,1	365	—4,1	—19	232
—3,8	—43	26	15	—34	—32	—31	—29	282	—8	305	—6,8	—21	214
—11,3	—60	34	19,8	—56	—53	—54	—50	281	—18,1	300	—16,4	—42	232
—12,2	—58	34	19	—57	—53	—55	—51	285	—18,7	301	—17,2	—41	238
—6,1	—51	32	19,4	—46	—41	—44	—38	280	—11,4	300	—10	—26	222
—11,8	—60	36	22,2	—58	—53	—55	—52	270	—20,4	285	—18,9	—42	226
—13,6	—63	32	20,8	—59	—57	—58	—55	280	—21,2	298	—19,4	—45	234
—12,3	—59	35	19,8	—57	—54	—55	—51	284	—19,3	301	—17,5	—45	233
—7,8	—45	25	9,2	—40	—39	—38	—36	365	—7,8	365	—7,8	—27	247
—9,8	—61	31	18,1	—54	—51	—52	—48	292	—14,9	312	—13,4	—34	240
—4,9	—51	29	15,7	—41	—38	—38	—36	282	—9,6	302	—8,4	—23	220
2,3	—47	38	24,2	—41	—38	—37	—34	220	—6,1	237	—4,7	—18	164
3,7	—44	38	25,1	—38	—34	—34	—30	210	—4,9	224	—4,1	—17	153
3,4	—48	36	22,8	—36	—33	—32	—28	217	—3,8	236	—2,8	—15	155
3,6	—44	39	23,2	—36	—32	—31	—27	215	—4,1	230	—3,2	—15	153
3,8	—42	37	23,7	—35	—32	—30	—26	213	—3,6	230	—2,7	—15	151
0,4	—40	32	18,7	—34	—32	—31	—27	268	—3,7	284	—3	—16	184
—1,5	—49	32	18,5	—41	—37	—35	—32	279	—5,3	303	—4,2	—20	203
—1,7	—48	32	17,9	—40	—38	—33	—31	282	—5,4	306	—4,3	—20	206
—0,7	—44	32	18,6	—40	—38	—34	—30	274	—4,7	294	—3,8	—17	193
0	—37	32	17,4	—35	—32	—29	—27	281	—3,3	303	—2,4	—18	190
—0,8	—38	28	14,1	—32	—29	—28	—25	283	—3,7	349	—1,2	—14	196
—0,7	—44	32	18,4	—40	—37	—34	—30	271	—4,9	294	—3,8	—19	193

Республика, край, область, пункт	Температура наружного воздуха, °С. Средняя по месяцам											
	I	II	III	IV	V	VI	VII	VIII	IX	X	XI	XII
1	2	3	4	5	6	7	8	9	10	11	12	13
Новгородская область												
Боровичи	—9,5	—9,3	—4,7	3,4	10,5	15,1	17,4	15,5	9,9	3,7	—2	—7,1
Новгород	—8,6	—8,4	—4,5	3,3	10,4	15	17,3	15,2	10,1	4,2	—1,1	—5,9
Холм	—8,2	—7,8	—3,7	4,4	11,4	15,3	17,3	15,5	10,4	4,9	—0,5	—5,7
Новосибирская область												
Барабинск	—20,2	—18,4	—11,9	—0,2	9,8	16,1	18,3	15,8	9,8	1,2	—9,8	—17,1
Болотное	—18,6	—16,7	—10,1	0,2	9,4	16	18,6	15,7	9,6	1	—10,1	—17
Карасук	—19,8	—18,5	—11,8	1	11,2	17,6	19,8	17	11	2	—8,8	—16,5
Кочки	—20	—18,5	—12,5	0	10,1	16,1	18,1	15,4	9,5	1,1	—9,8	—17,2
Купино	—19,9	—18,8	—12,5	0,2	10,8	16,8	19	16,4	10,5	1,7	—9,4	—16,8
Кыштовка	—20,7	—17,9	—11,4	0,2	9,3	15,5	17,5	15	9,3	0,8	—9,9	—17,5
Новосибирск	—19	—17,2	—10,7	—0,1	10	16,3	18,7	16	9,9	1,5	—9,7	—16,9
Татарск	—19,8	—18,2	—11,5	0,4	10,1	16,5	18,6	15,8	10	1,4	—9,4	—16,7
Чулым	—19,7	—18	—11,7	—0,3	9,7	16,1	18,3	15,6	9,6	1,2	—8,9	—17,2
Омская область												
Омск	—19,2	—17,8	—11,8	1,3	10,7	16,6	18,3	15,9	10,4	1,4	—8,9	—16,5
Тара	—19,9	—18	—11,4	—0,1	9,1	15,5	17,7	14,8	9,2	0,8	—9,8	—17,2
Черлак	—19,2	—18,4	—12	1	11,2	17,5	19,3	16,9	11,2	2,1	—8,8	—16,3
Оренбургская область												
Бузулук	—14,4	—14,1	—7,8	4,6	13,9	18,9	21	19	12,2	3,9	—4,4	—11
Оренбург	—14,8	—14,2	—7,7	4,7	14,7	19,8	21,9	20	13,3	4,6	—4,4	—11,5
Шарлык	—15,4	—14,9	—8,7	2,9	13	18,3	20	18,1	11,5	3,2	—5,3	—12,4
Орловская область												
Орел	—9,2	—9,2	—4,4	4,8	12,8	16,8	18,8	17,4	11,6	4,8	—1,4	—6,8
Пензенская область												
Земетчино	—11,5	—11,2	—5,8	4,5	13,3	17,6	19,5	17,8	11,6	4,4	—2,6	—8,4
Пенза	—12,1	—11,6	—5,8	4,5	13,4	17,6	19,8	18,1	11,8	4,3	—3,4	—9,3
Пермская область												
Бисер	—17,2	—15,1	—9,2	0,6	7,1	13,2	15,4	13,1	7	—1,1	—9,3	—15,7
Кизел	—15,9	—14,2	—8,5	1,2	7,8	14,3	16,5	14	8	0	—8,1	—14,4
Кудымкар	—15,7	—14,6	—8,2	1,5	9,3	15,3	17,6	15,1	8,9	1,1	—6,8	—13,3
Лысьва	—15,6	—13,6	—7,3	2,5	9,4	15,1	17,2	14,9	8,9	1	—7,2	—14
Оса	—15,4	—14,6	—8,2	1,9	11	16,6	18,7	16,3	9,7	2	—6,2	—12,9
Пермь	—15,1	—13,4	—7,2	2,6	10,2	16	18,1	15,6	9,4	1,6	—6,6	—12,9
Соликамск	—16	—14,1	—7,8	2	8,9	15,3	17,5	15,2	8,9	0,7	—7,6	—14,1
Приморский край												
Анучино	—20,8	—16,2	—6,5	5,3	11,8	17	20,9	20,6	13,7	5,5	—6	—16,9
Арсеньев	—20,3	—15,7	—6,3	5,3	11,9	17,1	20,9	20,7	13,5	5,4	—5,8	—16,3
Астраханка	—18,4	—14,2	—3,7	4,1	11	16,2	20,2	20,7	14,7	6,6	—4,8	—14,7
Белкин	—13,7	—10,3	—5	1,7	5,8	9,8	14,5	16,9	13,3	6,6	—3,2	—10,6

Продолжение таблицы

Среднегодовая	Абсолютная минимальная	Абсолютная максимальная	Средняя максимальная наиболее жаркого месяца	Наиболее холодных суток обеспеченностью		Наиболее холодной пятидневки обеспеченностью		Период со средней суточной температурой воздуха				Средняя температура наиболее холодного периода, °С	Продолжительность периода со среднесуточной температурой ⩽0 °С, сут
								⩽8 °С		⩽10 °С			
				0,98	0,92	0,98	0,92	продолжительность, сут	средняя температура, °С	продолжительность, сут	средняя температура, °С		
14	15	16	17	18	19	20	21	22	23	24	25	26	27
3,6	—54	35	23,2	—39	—34	—32	—29	219	—3,2	240	—2,2	—13	151
3,9	—45	34	22,8	—38	—31	—33	—27	220	—2,6	240	—1,6	—12	146
4,4	—48	35	23	—38	—32	—31	—27	213	—2,3	233	—1,3	—12	139
—0,6	—48	38	24,4	—44	—42	—42	—39	228	—9,6	245	—8,4	—26	179
—0,2	—51	37	24,5	—43	—42	—40	—39	230	—8,8	247	—7,6	—24	179
0,4	—47	40	26,2	—42	—41	—40	—37	219	—9,7	235	—8,4	—25	174
—0,6	—53	38	24,5	—45	—42	—43	—39	228	—9,6	245	—8,4	—26	179
—0,2	—47	40	25,1	—42	—41	—41	—38	222	—9,9	238	—8,7	—25	178
—0,8	—52	39	23,4	—46	—43	—42	—40	231	—9,4	249	—8,1	—26	179
—0,1	—50	38	24,6	—44	—42	—42	—39	227	—9,1	243	—8	—24	178
—0,2	—47	40	24,8	—43	—41	—40	—39	226	—9,3	243	—8,1	—25	177
—0,5	—52	38	24,3	—44	—42	—42	—39	229	—9,4	245	—8,2	—25	179
0	—49	40	24,5	—42	—41	—39	—37	220	—9,5	237	—8,2	—23	175
—0,8	—49	39	23,5	—46	—43	—42	—40	230	—9,4	252	—8	—26	180
0,4	—46	41	25,6	—41	—40	—39	—37	216	—9,8	233	—8,5	—25	174
3,5	—48	39	28	—39	—37	—36	—32	204	—6,5	220	—5,6	—19	158
3,9	—42	42	28,5	—37	—36	—34	—31	201	—8,1	213	—6	—20	157
2,5	—45	41	26,8	—40	—38	—37	—33	213	—7,1	225	—6,2	—20	166
4,6	—39	38	24,8	—35	—31	—30	—26	207	—3,3	223	—2,4	—13	145
4,1	—44	38	25,9	—37	—34	—32	—29	208	—4,6	221	—3,7	—15	151
3,9	—43	38	25,6	—35	—33	—32	—29	206	—5,1	221	—4,2	—17	154
—0,9	—46	34	21	—42	—39	—38	—35	250	—7,2	269	—6,1	—22	184
0,1	—47	36	21,9	—44	—40	—38	—36	243	—6,6	263	—5,4	—21	178
0,8	—48	37	23,4	—44	—41	—40	—37	233	—6,6	251	—5,5	—21	173
0,9	—46	37	23	—42	—39	—38	—36	231	—6,5	251	—5,3	—21	171
1,6	—52	39	24,9	—46	—41	—42	—36	224	—6,8	240	—5,1	—20	169
1,5	—45	37	23,7	—41	—39	—38	—35	226	—6,4	246	—5,1	—20	167
0,7	—48	36	22,9	—43	—41	—38	—36	235	—6,7	254	—5,4	—21	171
2,4	—44	39	27,2	—35	—33	—33	—31	199	—9	217	—7,5	—23	150
2,5	—43	39	27,8	—39	—33	—36	—30	200	—8,6	219	—7,1	—22	151
3	—40	37	25,4	—30	—29	—28	—26	200	—7,6	219	—6,2	—20	150
2,2	—31	37	20,4	—27	—24	—24	—21	234	—4	258	—2,9	—15	153

Республика, край, область, пункт	Температура наружного воздуха, °С. Средняя по месяцам											
	I	II	III	IV	V	VI	VII	VIII	IX	X	XI	XII
1	2	3	4	5	6	7	8	9	10	11	12	13
Богополь	—14,2	—10,2	—3,8	3,9	9	13,1	17,8	19,2	13,9	6,5	—3,1	—11,1
Владивосток	—14,4	—10,9	—3,6	4,1	9	13	17,5	20	15,9	8,8	—1,3	—10,3
Вострецово	—24,4	—20	—9,8	2,7	10,6	16,3	20,4	19,5	12,4	4	—8,5	—20
Горелое	—17,2	—13,7	—6,4	3,3	9,1	13,7	17,9	18,8	12,4	4,4	—5,7	—13,8
Дальнереченск	—21,9	—17,7	—8,4	3,7	11,4	16,8	20,7	20,1	13,3	5,2	—7,2	—18
Лесозаводск	—21,8	—17,9	—8,1	4	11,7	17,1	21,1	20,9	14,2	5,9	—6,2	—17,4
Мельничное	—23,5	—18,8	—9,4	1,9	8,9	14,8	18,8	18,4	11,4	2,5	—9,6	—19,9
Находка, бухта	—12,8	—9,3	—2,9	4,4	9,3	13,2	17,8	19,8	15,2	8	—1,3	—9,4
Ольга	—12,4	—9,3	—3,4	3,5	8,1	12,3	16,8	18,9	14,3	6,8	—2	—9,9
Партизанск	—14,4	—10,6	—3,8	4,7	10,8	15	19,3	20,1	14,5	7,1	—2,7	—10,9
Пластун	—12,5	—8,9	—3,2	3,3	7,5	11,3	16,2	18,7	14,4	7,7	—2	—9,7
Пограничный	—16,5	—12,7	—4,6	5,1	11,7	16,6	20,5	20,7	14,4	6,4	—4,9	—13,3
Посьет	—11,7	—8,4	—2,3	5	10	14	18,6	20,9	16,4	9,2	—0,3	—8,2
Преображение	—9,7	—7	—2,1	3,9	7,7	11,7	16,5	19,2	15,4	8,9	0,4	—6,9
Раздольное	—17,4	—13,3	—4,4	4,9	10,6	15,1	19,5	20,9	15	7,3	—3,5	—13,6
Рудная Пристань	—12,9	—9,3	—3,6	2,9	6,9	10,9	15,8	18,4	14,1	6,9	—2,4	—10,1
Спасск-Дальний	—18,3	—14,6	—5,9	4,9	11,7	17	21	21,1	14,5	6,9	—4,9	—14,4
Терней	—14	—10,2	—4,3	2	6	10,1	14,9	17,4	13,2	6,4	—3	—10,7
Турий Рог	—19,6	—15,4	—6,7	3,5	11,1	16,8	20,8	20,6	14	5,6	—6	—15,6
Уссурийск	—20,3	—16	—5,6	4,7	10,8	15,5	19,7	20,7	14,8	6,9	—4,6	—15,8
Фурманово	—17,6	—14	—6,2	3,2	9,5	14	18,5	19	12,1	4,2	—6,2	—14,3
Чугуевка	—22,6	—17,8	—7,8	4	10,6	16,1	20,1	19,7	12,4	4,1	—7,8	—18,7
Псковская область												
Великие Луки	—8,2	—7,9	—3,9	4,4	11,4	15,1	17,2	15,5	10,3	4,9	—0,6	—5,7
Псков	—7,5	—7,3	—3,6	4	11	15,2	17,6	15,7	10,8	5	—0,3	—4,9
Ростовская область												
Каменск-Шахтинский	—6,6	—6,1	—0,6	8,8	16,5	20,2	23	21,8	15,6	8,4	1,4	—3,8
Миллерово	—8	—7,8	—2,2	7,6	15,5	19,2	22	20,6	14,6	7,3	0,2	—5,2
Морозовск	—7,8	—7,7	—1,9	8	15,8	19,8	22,8	21,5	15,1	7,7	0,4	—5
Ростов-на-Дону	—5,7	—5,1	0,2	9	16,4	20	22,9	22,1	16,2	9,2	2,2	—3,1
Таганрог	—5,4	—4,6	0,2	9	16,7	20,9	23,5	22,4	16,5	9,6	2,8	—2,5
Рязанская область												
Рязань	—11,1	—10,4	—5,4	4,1	12,6	16,7	18,8	17,1	11,2	4,2	—2,6	—8,2
Саратовская область												
Перелюб	—14	—13,6	—7,4	4,7	14,4	19,6	22	20,2	13	4,6	—3,6	—10,2
Привольск	—12,3	—11,6	—5,6	5,3	14,4	19	21,2	19,6	13,1	4,9	—3,2	—9,4
Ртищево	—11,7	—11,3	—5,8	4,7	13,8	18,1	20,3	18,6	12,1	4,7	—2,8	—8,7
Саратов	—11,9	—11,3	—5,2	5,8	15,1	20	22,1	20,6	14,1	5,7	—2,4	—8,7
Сахалинская область												
Александровск-Сахалинский	—18,5	—15,5	—8,9	—0,4	5,3	11	15,4	16,6	12,2	4,5	—4,9	—13,3
Долинск	—13,4	—12,1	—6,7	0,9	5,9	10,6	15,4	17,2	13,1	6,3	—2,2	—8,9
Кировское	—24,2	—19,8	—12,3	—2,1	5	11,3	15,4	15,6	10,3	1,7	—9,1	—19,1
Корсаков	—11,1	—10	—5,3	1,2	5,5	9,9	14,7	17,1	13,9	7,5	—0,4	—6,9
Крильон мыс	—7,6	—7,1	—3,3	1,8	4,6	8,1	12,8	15,9	14	8,8	1,6	—4,2
Курильск	—5,8	—7,2	—4,2	1,5	5,3	8,9	13,6	16	13,2	8,8	3,2	—2,1

Продолжение таблицы

Среднегодовая	Абсолютная минимальная	Абсолютная максимальная	Средняя максимальная наиболее жаркого месяца	Наиболее холодных суток обеспеченностью		Наиболее холодной пятидневки обеспеченностью		Период со средней суточной температурой воздуха				Средняя температура наиболее холодного периода, °С	Продолжительность периода со среднесуточной температурой ⩽0 °С, сут
								⩽8 °С		⩽10 °С			
				0,98	0,92	0,98	0,92	продолжительность, сут	средняя температура, °С	продолжительность, сут	средняя температура, °С		
14	15	16	17	18	19	20	21	22	23	24	25	26	27
3,4	—35	38	25,3	—26	—25	—23	—21	211	—4,7	234	—3,4	—15	144
4	—31	36	23,2	—27	—26	—25	—24	201	—4,8	225	—3,4	—16	138
0,3	—51	37	26,4	—39	—36	—36	—33	212	—10,8	230	—9,3	—27	163
1,9	—44	38	25,7	—28	—27	—25	—24	219	—6,5	240	—5,2	—19	155
1,5	—45	37	26,1	—36	—34	—33	—31	205	—9,7	222	—8,3	—24	156
2	—46	38	26,3	—39	—34	—36	—31	200	—9,7	218	—8,2	—24	155
—0,4	—50	37	26	—39	—34	—36	—32	225	—9,9	245	—8,4	—26	169
4,3	—30	36	24,3	—24	—23	—21	—20	202	—4	226	—2,7	—14	136
3,6	—37	37	24,1	—26	—24	—22	—21	217	—3,6	240	—2,4	—13	141
4,1	—33	37	25,5	—26	—24	—23	—22	199	—5,2	219	—4	—16	143
3,6	—32	38	22,9	—26	—24	—22	—21	217	—3,5	242	—2,2	—14	141
3,6	—37	41	26,8	—29	—27	—26	—25	198	—6,8	216	—5,5	—18	148
5,3	—28	38	24,6	—23	—22	—20	—19	192	—3,7	216	—2,3	—13	132
4,8	—30	34	22,9	—23	—21	—18	—17	213	—2	236	—0,9	—10	130
3,4	—42	38	25,8	—30	—29	—28	—27	199	—6,7	220	—5,2	—19	144
3,1	—34	38	22,5	—25	—23	—21	—20	226	—3,5	250	—2,3	—14	144
3,2	—42	38	26,5	—36	—33	—33	—30	196	—7,8	214	—6,5	—20	149
2,3	—34	38	21,2	—26	—24	—22	—21	233	—3,9	258	—2,7	—15	149
2,4	—42	36	25,5	—32	—30	—29	—27	205	—8,2	223	—6,9	—22	154
2,6	—46	38	25,9	—36	—33	—34	—31	198	—8,3	218	—6,8	—21	147
1,8	—40	38	25,7	—30	—28	—26	—25	216	—6,9	238	—5,5	—19	158
1	—48	39	27,2	—36	—35	—33	—32	211	—9	231	—8	—25	156
4,4	—46	35	23	—34	—31	—30	—27	209	—2,6	230	—1,5	—12	209
4,6	—41	36	22,9	—34	—31	—29	—26	212	—2	233	—1	—11	139
8,2	—40	42	29,6	—30	—28	—26	—24	178	—1,7	194	—0,8	—10	117
7	—36	40	28,5	—31	—29	—27	—25	187	—2,6	198	—2	—12	128
7,4	—38	41	30,1	—32	—29	—27	—25	184	—2,5	195	—1,8	—12	126
8,7	—33	40	29,1	—29	—27	—25	—22	175	—1,1	188	—0,3	—8	110
9,1	—33	38	28,7	—28	—26	—25	—22	173	—0,8	187	—0,1	—9	107
3,9	—41	38	24,4	—36	—33	—30	—27	212	—4,2	226	—3,3	—16	154
4,1	—44	42	29,2	—38	—34	—34	—31	203	—6,4	215	—5,4	—19	155
4,6	—40	41	26,9	—34	—33	—31	—28	202	—5,2	214	—4,4	—17	151
4,3	—43	40	26,3	—34	—32	—31	—28	205	—4,9	219	—4	—16	152
5,3	—41	40	27,7	—34	—33	—30	—27	198	—5	207	—4,3	—16	147
0,3	—41	34	20,5	—32	—30	—29	—27	238	—6,2	260	—5,4	—19	169
2,2	—39	34	22,4	—29	—27	—25	—24	232	—4,3	255	—3,1	—16	156
—2,3	—53	37	22,2	—40	—39	—38	—36	248	—9,5	266	—8,3	—26	183
3	—33	30	20,9	—25	—23	—23	—20	230	—3	255	—1,9	—12	146
3,8	—26	30	18,4	—19	—18	—18	—16	238	—0,8	262	—0,1	—8	130
4,3	—26	31	19,9	—21	—17	—19	—15	229	—3,8	261	0,5	—8	123

Республика, край, область, пункт	Температура наружного воздуха °С. Средняя по месяцам											
	I	II	III	IV	V	VI	VII	VIII	IX	X	XI	XII
1	2	3	4	5	6	7	8	9	10	11	12	13
Макаров	—14,5	—12,4	—7,2	0,3	4,5	8,7	13,9	16	12,8	6	—3	—10,3
Невельск	—8,3	—7,5	—3,6	2,8	7	11,2	15,9	18,2	14,6	8,3	0,7	—5
Ноглики	—20,2	—17,4	—11,4	—2,4	2,6	8	13,2	14,4	10,6	2,7	—7,6	—16,2
Оха	—19,9	—18	—12,8	—4,2	1,1	6,9	12,6	14	10,3	2,6	—6,4	—14,9
Погиби	—21,3	—19,1	—12,9	—3,6	1,7	8,5	13,6	15,2	11,7	3,3	—7,3	—16,4
Поронайск	—17,7	—14,5	—8,4	—0,4	4	8,6	13,6	15,8	12,2	4,8	—4,9	—13,6
Рыбновск	—22,6	—20,6	—14,5	—4,8	1,2	8,8	14,4	15,2	11,2	3,3	—6,6	—17
Холмск	—9,4	—8,3	—4,1	2,4	6,7	11,1	15,7	18	14,4	7,9	0	—6
Южно-Курильск	—5,6	—6,7	—3,3	2,1	5,2	8,5	12,7	16,6	14,8	10,4	4	—1,9
Южно-Сахалинск	—13,8	—12,3	—7	1,2	6,2	10,8	15,5	17,3	13	6	—2,2	—9,1
Северо-Осетинская АССР												
Алагир	—4,3	—3,4	1,7	8,5	14	17,6	20,1	19,6	14,9	9,4	2,8	—2
Орджоникидзе	—5	—3,9	1,3	8,4	13,8	17,4	19,7	19,4	14,6	9	2,2	—2,4
Свердловская область												
Алапаевск	—16,6	—14,4	—8	2,5	9,7	15,2	17,2	14,7	9	1,3	—7,2	—14,2
Верхотурье	—17,1	—15,6	—8,8	1,8	8,5	14,7	17	14,3	8,3	0,5	—8,3	—15,9
Ивдель	—18,6	—16,6	—9,5	0,8	7,5	13,8	16,2	13,8	7,4	—0,5	—8,9	—16,8
Нижний Тагил	—16,1	—14,1	—8,3	1,8	8,7	14,2	16	13,8	8,2	0,5	—7,6	—14
Свердловск	—15,3	—13,4	—7,3	2,6	10,1	15,6	17,4	15,1	9,2	1,3	—7,1	—13,3
Сосьва	—17,3	—15,3	—8,8	1,7	8,8	14,8	17	14,6	8,5	0,5	—8,4	—15,4
Тавда	—17	—14,8	—8,1	2,4	10	15,9	17,8	15,4	9,5	1,5	—7,7	—14,8
Смоленская область												
Вязьма	—9,8	—9,5	—5	3,2	11,2	15	17	15,4	10	4	—2	—7,4
Смоленск	—8,6	—8,1	—3,8	4,4	12,1	15,6	17,6	16	10,8	4,6	—1,1	—6,1
Ставропольский край												
Арзгир	—4,5	—3,8	1,3	9,4	17	21,6	24,9	23,5	17,4	10,3	3,7	—1,6
Кисловодск	—3,7	—2,6	1,4	7,7	13,3	16,6	19	18,7	14,1	8,7	2,7	—1,6
Прикумск	—4,5	—3,9	1,5	9,3	16,8	21,3	24,3	23,3	17,2	10,5	3,5	—1,7
Ставрополь	—3,7	—3	1,6	8,6	15,2	19	21,9	21,5	16	10	3,4	—1,1
Тамбовская область												
Тамбов	—10,8	—10,2	—5,1	5,1	13,9	18	20,2	18,5	12,2	5,3	—2	—7,7
Татарская АССР												
Бугульма	—14,3	—13,7	—8	2,4	11,4	16,3	18,1	16,4	10,2	2,1	—5,8	—11,6
Казань	—13,5	—12,9	—7	3,3	12,1	16,9	19	17,1	10,7	3,2	—4,7	—11
Мензелинск	—14,1	—13,4	—7,2	3,3	11,9	16,9	18,7	16,8	10,6	2,9	—5,4	—11,6
Томская область												
Александровское	—21,5	—19	—12,3	—2,5	5,1	13,6	17,1	14	8,2	—1,3	—13	—20,2
Колпашево	—21	—17,9	—10,7	—1,1	7,2	15	17,9	14,7	9	0	—12,1	—19,4
Средний Васюган	—20,6	—17,6	—10,5	—0,8	6,9	14,5	17,4	14,2	8,7	—0,4	—11,9	—19,3
Томск	—19,2	—16,7	—10,1	—0,1	8,6	15,3	18,1	15,2	9,2	0,9	—10,4	—17,5
Усть-Озерное	—21,1	—18,7	—11,3	—1,3	6,7	14,8	17,6	14,4	8	—1	—13,1	—20,1
Тувинская АССР												
Кызыл	—33,7	—30,5	—18,4	0,3	10,5	17	19,6	17	9,8	—0,4	—15,4	—29,4

Продолжение таблицы

Среднегодовая	Абсолютная минимальная	Абсолютная максимальная	Средняя максимальная наиболее жаркого месяца	Наиболее холодных суток обеспеченностью		Наиболее холодной пятидневки обеспеченностью		Период со средней суточной температурой воздуха				Средняя температура наиболее холодного периода, °С	Продолжительность периода со среднесуточной температурой ≤0 °С, сут
								≤8 °С		≤10 °С			
				0,98	0,92	0,98	0,92	продолжительность, сут	средняя температура, °С	продолжительность, сут	средняя температура, °С		
14	15	16	17	18	19	20	21	22	23	24	25	26	27
1,2	—37	33	19,4	—27	—26	—24	—23	243	—4,6	267	—3,4	—16	160
4,5	—28	30	21,6	—20	—19	—18	—16	219	—1,7	244	—0,6	—10	134
—2	—49	37	19,6	—36	—35	—33	—32	260	—7,7	280	—6,5	—22	186
—2,4	—42	38	18,4	—34	—32	—31	—29	266	—7,5	287	—6,5	—22	197
—2,2	—47	31	18,4	—34	—33	—32	—30	255	—8,6	275	—7,3	—23	192
0	—42	36	19,5	—34	—31	—30	—28	248	—6	273	—4,7	—20	168
—2,7	—47	32	18,9	—38	—36	—35	—33	256	—9,6	274	—8,1	—25	195
4	—29	30	21,6	—22	—21	—19	—18	222	—2,3	246	—1,2	—10	138
4,7	—23	31	19,6	—16	—15	—13	—12	225	—0,4	253	0,7	—7	117
2,1	—39	34	22,7	—28	—26	—25	—24	233	—4,3	257	—3,1	—15	153
8,2	—31	38	25,8	—24	—20	—20	—16	172	—0,1	192	0,9	—4	100
7,9	—34	37	25,2	—24	—20	—20	—18	175	—0,4	194	0,5	—5	103
0,8	—48	38	23,3	—44	—41	—40	—36	229	—6,9	249	—5,6	—22	169
0	—52	36	23,4	—46	—42	—41	—37	239	—7,3	257	—6,1	—22	173
—1	—53	35	22,2	—47	—43	—43	—39	248	—7,6	267	—6,4	—24	182
0,3	—49	37	22,2	—43	—41	—40	—36	238	—6,6	257	—5,4	—21	170
1,2	—43	38	22,9	—41	—39	—38	—35	228	—6,4	246	—5,3	—20	169
0,1	—50	36	23,1	—46	—42	—42	—37	237	—7,3	255	—6,2	—22	175
0,8	—48	38	23,4	—45	—42	—42	—37	227	—7,3	245	—6,1	—22	171
3,5	—43	36	22,4	—35	—32	—29	—27	217	—3,5	236	—2,5	—14	152
4,4	—41	35	22,7	—34	—31	—28	—26	210	—2,7	227	—1,9	—13	145
9,9	—37	43	31,7	—30	—26	—25	—22	166	—0,2	183	0,6	—8	96
7,9	—29	37	24,4	—22	—20	—18	—16	179	0,4	199	1,3	—6	98
9,8	—36	43	31,1	—30	—26	—24	—22	166	—0,3	183	0,6	—8	99
9,1	—36	40	27,2	—26	—23	—22	—19	169	0,3	190	1,2	—7	93
4,8	—39	40	26,1	—34	—32	—30	—28	202	—4,2	213	—3,5	—15	150
2	—44	38	23,8	—38	—36	—36	—33	222	—6,3	237	—5,3	—19	170
2,8	—47	38	24,7	—40	—36	—36	—32	218	—5,7	230	—4,9	—18	160
2,5	—48	38	24,8	—42	—38	—38	—34	217	—6,2	232	—5,1	—19	162
—2,6	—54	36	22	—49	—46	—44	—43	252	—9,9	269	—8,8	—27	197
—1,5	—54	36	23,3	—47	—45	—44	—42	240	—9,6	259	—8,3	—27	187
—1,6	—54	37	23,1	—47	—46	—44	—41	244	—9,2	261	—8,1	—26	188
—0,6	—55	36	23,7	—47	—44	—44	—40	234	—8,8	252	—7,6	—25	181
—2,1	—56	38	23,9	—48	—47	—46	—43	247	—9,8	263	—8,7	—27	191
—4,5	—58	38	26,7	—50	—49	—49	—48	226	—16,6	242	—15	—37	183

Республика, край, область, пункт	Температура наружного воздуха, °С. Средняя по месяцам											
	I	II	III	IV	V	VI	VII	VIII	IX	X	XI	XII
1	2	3	4	5	6	7	8	9	10	11	12	13
Гульская область												
Тула	—10,1	—9,6	—4,8	4,4	12,4	16,4	18,4	16,6	11,1	4,7	—1,8	—7,4
Тюменская область												
Березово	—22	—19,6	—13,8	—4,3	2,8	11,3	15,8	13,1	6,8	—2,6	—13,4	—19,9
Демьянское	—19,2	—16,6	—9,8	0	7,4	14,7	17,4	14,8	8,9	0	—10,4	—17,4
Кондинское	—19,8	—17,4	—10,4	—0,2	7,5	14,9	17,8	15,1	8,7	0	—10,4	—17,6
Леуши	—18,2	—16	—9	1	8,1	14,9	17,6	15,2	9	0,2	—9,4	—16,2
Марресале	—21,8	—21,4	—20,3	—13	—5,5	1,2	6,6	6,7	3,2	—4	—13,1	—18,4
Надым	—23,6	—22,8	—18,3	—9	—1,5	8,6	14,7	11,4	5,5	—4,5	—17,2	—22,8
Октябрьское	—21,9	—19,2	—12,8	—2,8	4,2	12	16	13,4	7,1	—1,8	—12,8	—19,6
Салехард	—23,6	—22,2	—18,3	—9,4	—1,6	7,8	13,8	11,6	5,4	—3,7	—15,3	—21,2
Сосьва	—22,4	—19,2	—12,3	—2,4	4,3	12,1	15,8	13	6,7	—2,3	—13,5	—20,5
Сургут	—22	—19,6	—13,3	—3,5	4,1	13	16,9	14	7,8	—1,4	—13,2	—20,3
Тарко-Сале	—25	—23,4	—18,4	—9	—1,2	9,3	15,4	12,3	5,9	—4,7	—17,7	—23,9
Тобольск	—18,5	—16,1	—9,2	1,3	9,1	15,8	18	15,4	9,5	0,8	—9,3	—16,4
Тюмень	—16,6	—14,8	—8	2,7	10,7	16,7	18,6	16	10,1	1,8	—7,4	—14,4
Угут	—21,4	—18	—11,3	—2	5,3	13,4	16,9	13,8	7,8	—1,2	—12,9	—19,8
Уренгой	—25,7	—24,6	—20	—11	—2,9	8	14,5	11,6	5,2	—5,5	—18,5	—25
Ханты-Мансийск	—19,8	—17,4	—11,4	—0,7	6,6	14,3	17,5	15	8,4	—0,7	—10,7	—18,1
Удмуртская АССР												
Глазов	—14,9	—14	—8	2	9,9	15,8	17,8	15,4	9,1	1,8	—6,2	—12,6
Ижевск	—14,2	—13,5	—7,3	2,8	11,1	16,8	18,7	16,5	10	2,3	—5,6	—12,3
Сарапул	—14,3	—13,5	—7,3	3	11,5	17,1	18,9	16,8	10,4	2,7	—5,5	—12,2
Ульяновская область												
Анненково	—13,1	—12,6	—6,7	4	12,5	17,1	19,1	17,3	11,1	3,5	—4,1	—10,2
Ульяновск	—13,8	—13,2	—6,8	4,1	12,6	17,6	19,6	17,6	11,4	3,8	—4,1	—10,4
Хабаровский край												
Аян	—19,7	—17,6	—11,6	—3,8	0,8	5,6	11,4	13,2	9,6	0,4	—11	—17,4
Байдуков	—21,7	—20,2	—14,5	—5,2	0,9	9,1	14,5	15,5	12	3,4	—7,1	—16,6
Бикин	—22,4	—17,4	—8,1	4,1	11,7	17,4	21	19,9	13,3	4,5	—7,6	—18,3
Бира	—22	—16,6	—8,2	2,7	10,2	16,5	20,1	18,5	12	2,6	—10,1	—19,5
Биробиджан	—22,6	—17,5	—9	3	10,7	16,7	20,3	19	12,4	3	—9,8	—19,6
Вяземский	—22,3	—17,8	—9	3,4	11,3	17,1	20,6	19,6	13	3,9	—8,2	—18,1
Гвасюги	—24,9	—20,1	—10,6	1,3	9,1	15,6	19,6	18,4	11,4	1,5	—10,8	—20,8
Гроссевичи	—14,8	—11,9	—6	0,4	4,3	8,4	13	15,9	13,1	5,9	—4	—11,8
Де-Кастри	—19,4	—15,8	—9,3	—1,5	3,2	8,5	13,2	15,3	12	3,2	—8,1	—16,2
Джаорэ	—20,2	—17,2	—11,4	—2,9	1,9	9,7	15,1	16,2	12	3,2	—7,7	—16,5
Екатерино-Никольское	—21,2	—16,3	—7,7	3,5	11	17,1	21	19,6	13,1	3,9	—8,3	—18,3
Комсомольск-на-Амуре	—25,6	—20,3	—10,1	1,3	8,7	15,6	19,9	18,7	12,6	3	—10,7	—22
Нижнетамбовское	—26,4	—21,1	—11	0,3	8,2	15,1	19,3	18,2	12,1	2,6	—10,8	—21,8
Николаевск-на-Амуре	—23,9	—20	—12,7	—2,9	3,7	11,5	16,5	16,2	11,1	2	—9,9	—19,8
Облучье	—26,5	—21,1	—11,4	1,4	9,6	16,2	19,8	17,9	11	1,1	—12,6	—23,6
Охотск	—23	—20	—14,3	—5,8	1,1	6,2	11,8	13	8,4	—2,3	—14,1	—20,5
Им. Полины Осипенко	—29,3	—22,8	—12,7	—0,8	6,9	13,3	17,8	16,6	10,7	0,7	—13,8	—25,6
Сизиман	—18,2	—15,3	—9,3	—1,2	2,9	7,5	12,6	14,7	11,4	3,2	—7,5	—14,9
Советская Гавань	—18	—14,7	—8	0,2	5,1	9,9	14,3	16,4	12,6	4,8	—5,4	—13,8

Продолжение таблицы

Среднегодовая	Абсолютная минимальная	Абсолютная максимальная	Средняя максимальная наиболее жаркого месяца	Наиболее холодных суток обеспеченностью		Наиболее холодной пятидневки обеспеченностью		Период со средней суточной температурой воздуха				Средняя температура наиболее холодного периода, °С	Продолжительность периода со среднесуточной температурой ⩽0 °С, сут
								⩽8 °С		⩽10 °С			
				0,98	0,92	0,98	0,92	продолжительность, сут	средняя температура, °С	продолжительность, сут	средняя температура, °С		
14	15	16	17	18	19	20	21	22	23	24	25	26	27
4,2	—42	38	24,2	—35	—31	—30	—27	207	—3,8	224	—2,8	—14	149
—3,8	—53	33	20	—50	—48	—45	—43	265	—9	282	—8,9	—27	207
—0,8	—50	35	22,4	—47	—45	—44	—40	240	—7,6	259	—7,3	—24	183
—1	—50	36	23,1	—47	—44	—44	—40	241	—7,9	260	—7,5	—25	183
—0,2	—47	35	22,6	—46	—43	—44	—39	237	—6,9	257	—6,6	—23	178
—8,3	—52	28	11	—45	—44	—41	—39	365	—8,3	365	—8,3	—27	249
—6,6	—60	35	20,4	—53	—49	—47	—44	283	—11,6	302	—10,7	—30	229
—3,2	—54	34	21,3	—47	—46	—44	—41	261	—8,4	279	—8,4	—26	200
—6,4	—54	31	18,4	—48	—46	—43	—42	285	—11	302	—10,3	—29	229
—3,4	—55	35	22,1	—51	—48	—49	—44	262	—9,5	280	—8,6	—28	201
—3,1	—55	34	21,7	—48	—47	—45	—43	257	—9,7	274	—9	—28	199
—6,7	—61	34	20,7	—53	—50	—48	—46	277	—12,8	292	—11,7	—32	232
0	—46	38	23,2	—47	—43	—44	—39	229	—8,4	249	—7	—22	176
1,3	—50	40	24,2	—45	—42	—42	—37	220	—7,5	240	—6,2	—21	168
—2,4	—56	35	22,7	—49	—46	—45	—42	254	—8,9	274	—8,1	—27	192
—7,8	—63	34	20	—52	—50	—49	—46	284	—13	300	—12,3	—32	136
—1,4	—50	37	21,9	—47	—45	—45	—41	248	—8,2	262	—7,8	—24	187
1,3	—48	37	23,6	—42	—39	—38	—35	230	—6,3	249	—5,1	—20	171
2,1	—46	37	24,3	—41	—38	—38	—34	223	—6	240	—5	—19	164
2,3	—46	38	24,6	—41	—38	—38	—34	219	—6,2	236	—5,1	—19	163
3,2	—46	39	25,3	—39	—36	—36	—31	213	—5,6	227	—4,6	—18	158
3,2	—48	40	25,7	—38	—36	—36	—31	213	—5,7	227	—4,8	—18	153
—3,3	—41	34	16,6	—32	—31	—30	—28	274	—7,4	296	—6,9	—21	206
—2,5	—44	29	18,7	—37	—35	—34	—31	250	—9,6	266	—8,5	—24	199
1,5	—46	41	27	—38	—34	—36	—32	200	—10,3	218	—8,8	—23	161
0,5	—44	40	25,8	—37	—35	—34	—31	214	—9,9	234	—8,4	—24	168
0,6	—43	39	25,4	—38	—34	—35	—32	211	—10,3	229	—8,9	—25	167
1,1	—48	40	26,4	—38	—34	—34	—31	208	—9,9	226	—8,5	—25	163
—0,9	—52	41	26,7	—39	—37	—37	—35	225	—10,9	243	—9,4	—28	175
1	—36	36	19,2	—26	—25	—23	—22	247	—4,5	267	—3,5	—16	160
—1,2	—39	30	19,5	—30	—29	—28	—27	253	—7,3	274	—6,1	—21	184
—1,5	—42	32	19,2	—36	—32	—33	—30	250	—8,3	266	—7,3	—22	190
1,4	—43	40	26,5	—34	—32	—32	—30	209	—9,3	226	—8	—22	161
—0,7	—50	39	24,9	—38	—37	—36	—35	221	—11,2	240	—9,7	—27	169
—1,3	—53	36	25,2	—40	—38	—38	—36	227	—11,3	244	—9,9	—29	173
—2,4	—47	35	21,3	—41	—38	—39	—35	246	—9,8	262	—9	—25	190
—1,5	—46	40	25,8	—40	—39	—37	—36	222	—12,3	241	—10,7	—29	174
—5	—45	32	16,2	—38	—36	—35	—33	278	—10	302	—8,5	—26	212
—3,2	—56	37	24,6	—45	—43	—43	—41	235	—13,2	254	—11,2	—32	183
—1,2	—43	36	19,4	—30	—29	—28	—26	257	—6,7	280	—5,4	—20	179
0,3	—42	39	21,6	—32	—30	—29	—27	241	—6,2	264	—5	—20	165

Республика, край, область, пункт	Температура наружного воздуха, °С											
	Средняя по месяцам											
	I	II	III	IV	V	VI	VII	VIII	IX	X	XI	XII
1	2	3	4	5	6	7	8	9	10	11	12	13
Софийск, прииск	—33,3	—26,4	—17,1	—5,2	3,8	11	15,1	12,8	6,2	—5,1	—20,6	—30,7
Средний Ургал	—31,1	—23	—12,1	0,2	8,1	14,8	18,8	16,5	9,5	—0,8	—16,6	—28,6
Троицкое	—23,3	—18,2	—9,4	2,1	10,3	16,7	20,5	19,2	13,1	3,9	—8,7	—19,2
Хабаровск	—22,3	—17,2	—8,5	3,1	11,1	17,4	21,1	20	13,9	4,7	—8,1	—18,5
Чумикан	—23,7	—18,9	—11,6	—2,7	1,9	6,6	12	13,5	10	0,7	—12,9	—21,3
Энкэн	—20,2	—17,3	—11,3	—4	1,4	6,1	11,5	13,3	8,9	—0,5	—11,4	—17,5
Челябинская область												
Магнитогорск	—16,9	—15,7	—9,1	2,6	11,6	16,6	18,3	16,1	10,2	1,9	—7,1	—14
Челябинск	—16,4	—14,1	—8,4	2,7	11,4	16,7	18,1	16	10,2	2,2	—6,7	—13,5
Чечено-Ингушская АССР												
Грозный	—3,6	—2,3	2,4	9,3	16,5	20,8	23,8	23,2	17,4	11	4	—1,2
Читинская область												
Агинское	—23,6	—20,6	—11,5	0,5	8,6	15,6	18,8	15,6	8,6	—0,5	—13	—20,9
Акша	—22,7	—19,1	—10	0,9	8,8	15,3	18,5	15,8	8,8	—0,1	—12,1	—20,3
Александровский Завод	—27,7	—23,5	—14,5	—1,7	7	13,7	17,1	14,5	7,4	—2	—15,8	—26,8
Борзя	—28	—23,8	—13,4	0,2	9,1	16,6	20	17	9,7	—0,6	—14,5	—24,8
Дарасун	—22,6	—19,8	—11,1	—0,2	7,5	14	17,2	14	7,1	—1,2	—13	—19,9
Калакан	—35,4	—28,1	—17,5	—4,1	5,7	13,5	17,2	14,1	6,2	—5,4	—22,4	—33,3
Красный Чикой	—27	—22.6	—12,1	0,5	7,7	14,3	17,2	14,5	7,4	—1,2	—13,8	—23
Мангут	—22,1	—19	—10,1	0,8	8,9	15,1	18,5	15,9	8,9	—0,2	—12,3	—20,1
Могоча	—30,3	—24,7	—15,1	—2,5	6,4	13,7	17,2	14,1	7	—3,8	—19,2	—28,4
Нерчинск	—31,9	—26,4	—14,8	0,3	9,4	16,5	20,2	16,8	9,3	—0,9	—16,7	—28,5
Нерчинский Завод	—28,9	—23,5	—13,1	0	8,8	15,4	18,8	16	8,8	—0,7	—15	—25,8
Средний Калар	—35,9	—30	—19,3	—5,6	4,2	11,9	15,7	12,4	5	—6,9	—23,4	—33,8
Сретенск	—31,4	—26,2	—14,6	0	9,1	16,2	19,6	16,4	9	—1,1	—17,3	—29
Тунгокочен	—31,3	—26,1	—16,7	—3,4	5,6	13	16,2	13	5,8	—3,8	—19	—29
Тупик	—33,2	—27,9	—17,6	—3,8	6	13,3	16,9	13,9	6,2	—4,9	—20,8	—30,9
Чара	—33,7	—28,8	—18,7	—5	4,1	12,4	16,4	13	5,5	—5,9	—21,7	—31,5
Чита	—27,7	—23,2	—12	0,3	8,4	15,5	18,8	15,6	8,2	—1,5	—14,8	—24,3
Чувашская АССР												
Порецкое	—12,3	—11,8	—6	4,2	12,8	17,4	19,1	17,4	11,3	3,8	—3,6	—9,7
Чебоксары	—13	—12,4	—6,5	3,2	11,8	16,6	18,6	16,8	10,6	3,2	—4,2	—10,4
Якутская АССР												
Алдан	—27,8	—24	—16,1	—6	3,3	13	16,8	13,2	5,4	—6,1	—19,8	—26,3
Аллах-Юнь	—44,9	—39,2	—26,9	—12	1,5	10,4	14,6	11,4	3,7	—12,4	—31,6	—41,9
Амга	—43,8	—36,9	—23,6	—8,5	5,5	14,3	17,8	13,9	5,5	—8,6	—28,6	—40,1
Батамай	—42,5	—36,3	—23,1	—9,6	3,8	13,8	17,2	13,5	5,4	—9,2	—29,9	—39,6
Верхоянск	—48,6	—43,7	—30	—13,3	2	12,7	15,2	11	2,5	—14,4	—36,2	—45,4
Вилюйск	—38,2	—31,6	—20	—7,8	4,1	14,4	18	13,9	5,4	—7,7	—26	—35,9
Витим	—30	—25,5	—16	—4	5,4	14,2	17,7	14,1	6,2	—3	—19	—27,5
Джалинда	—39,9	—35,5	—27,6	—14,1	—2,7	9,4	14,2	9,2	1,9	—12,1	—30,6	—35,5
Джарджан	—39,3	—33,7	—23,4	—12,2	—0,5	10,9	14,7	10,9	3,2	—10,6	—28,7	—36,8
Джикимде	—34,9	—30,5	—19,4	—4,8	5,8	13,9	17,9	13,8	5,8	—5	—22,5	—32,6
Дружина	—40,7	—37,5	—28	—14,4	—0,2	11,5	14	10,6	3,2	—12,3	—29,1	—37,7
Жиганск	—40,5	—34,7	—23,7	—11,1	0,7	12	15,8	11,8	3,8	—9,8	—29	—38,1
Зырянка	—38,3	—34,6	—25,8	—12,5	1,8	12,9	15,2	11,4	3,9	—11,2	—28,1	—36,2
Исить	—35,8	—30,8	—19,8	—6,3	5,3	14,3	18	14,6	6,7	—5	—22,9	—32,8

Продолжение таблицы

Среднегодовая	Абсолютная минимальная	Абсолютная максимальная	Средняя максимальная наиболее жаркого месяца	Наиболее холодных суток обеспеченностью		Наиболее холодной пятидневки обеспеченностью		Период со средней суточной температурой воздуха ⩽8 °С		Период со средней суточной температурой воздуха ⩽10 °С		Средняя температура наиболее холодного периода, °С	Продолжительность периода со среднесуточной температурой ⩽0 °С, сут
				0,98	0,92	0,98	0,92	продолжительность, сут	средняя температура, °С	продолжительность, сут	средняя температура, °С		
14	15	16	17	18	19	20	21	22	23	24	25	26	27
—7,5	—57	37	22,5	—47	—45	—44	—43	267	—14,7	286	—13,2	—37	207
—3,7	—52	40	26	—43	—42	—41	—40	235	—13,7	254	—12,1	—34	183
0,6	—47	39	25,3	—36	—34	—32	—31	212	—10,4	230	—8,9	—26	166
1,4	—43	40	25,7	—37	—34	—34	—31	205	—10,1	223	—8,6	—23	162
—3,9	—43	35	18,3	—35	—34	—34	—32	269	—9,3	292	—7,9	—26	197
—3,4	—41	34	17,3	—31	—30	—30	—28	280	—7,8	301	—6,7	—22	205
1,2	—46	39	24,7	—39	—37	—36	—34	218	—7,9	236	—6,6	—22	171
1,5	—44	39	23,6	—39	—38	—35	—34	218	—7,3	236	—6,1	—21	167
10,1	—33	41	30,7	—24	—22	—20	—18	164	0,4	180	1,2	—5	89
—1,9	—51	37	25,9	—42	—38	—40	—36	237	—10,8	254	—9,4	—26	183
—1,4	—47	38	25,9	—41	—38	—36	—34	236	—10	252	—8,8	—25	181
—4,4	—54	36	24,1	—43	—41	—40	—38	247	—13	265	—11,4	—31	193
—2,7	—55	41	26,6	—45	—42	—44	—40	230	—13,3	248	—11,7	—30	185
—2,3	—48	35	24,6	—40	—37	—38	—34	248	—9,8	267	—8,5	—25	188
—7,4	—58	37	25,8	—51	—49	—49	—47	255	—16,5	271	—15,1	—37	203
—3,2	—48	37	25,1	—44	—42	—42	—39	246	—11,3	264	—10	—28	184
—1,3	—48	38	25,7	—38	—36	—36	—33	234	—10,1	254	—8,6	—24	181
—5,5	—53	36	25	—47	—45	—43	—41	252	—14,1	270	—12,5	—32	198
—3,9	—54	40	27,3	—48	—46	—47	—44	230	—15,1	249	—13,3	—35	185
—3,3	—53	40	25,5	—45	—43	—43	—41	235	—13,1	252	—11,7	—31	184
—8,8	—59	36	24,3	—52	—50	—48	—46	267	—16,6	285	—15,1	—40	212
—4,1	—55	40	27,2	—47	—45	—45	—43	232	—15	251	—13,2	—34	185
—6,3	—56	35	24,2	—48	—46	—47	—45	259	—14,2	277	—12,7	—34	202
—6,9	—56	35	25	—50	—46	—46	—44	257	—15,4	275	—13,9	—37	202
—7,8	—57	35	24,1	—50	—49	—48	—46	267	—15,6	283	—14,2	—35	207
—3,1	—54	37	26	—44	—41	—42	—38	238	—12,4	255	—11	—31	186
3,6	—44	38	25,1	—38	—35	—35	—31	211	—5,1	225	—4,2	—17	156
2,9	—44	38	23,7	—38	—35	—35	—32	217	—5,4	232	—4,4	—18	160
—6,2	—51	34	22,6	—48	—44	—44	—42	266	—13,1	280	—12,4	—32	214
—13,9	—64	36	22,1	—58	—57	—56	—55	277	—22,1	296	—20,1	—50	226
—11,1	—65	39	25,8	—59	—58	—57	—55	256	—21,8	271	—20	—46	215
—11,1	—63	34	23,4	—57	—56	—54	—52	260	—21,5	275	—19,8	—47	219
—15,7	—68	35	21,9	—63	—61	—62	—59	272	—25,2	287	—23,5	—51	232
—9,3	—61	37	24,2	—58	—56	—53	—52	260	—18,8	274	—17,4	—42	218
—5,6	—61	36	24,9	—56	—54	—53	—51	256	—14,6	272	—12,6	—36	203
—13,6	—62	35	20,2	—61	—58	—60	—56	293	—19,8	308	—18,4	—48	244
—12,1	—60	37	20,4	—56	—55	—54	—52	278	—19,7	295	—18	—42	235
—7,7	—61	37	27	—56	—54	—54	—51	258	—16,7	274	—15,2	—39	204
—13,4	—62	34	19	—57	—56	—53	—52	276	—21,4	292	—19,8	—45	234
—11,9	—64	35	21,3	—56	—55	—53	—51	276	—19,9	290	—18,5	—43	228
—11,8	—61	36	20,9	—54	—53	—53	—51	271	—20,1	286	—18,7	—41	226
—7,9	—58	37	24,9	—53	—52	—51	—50	254	—17,5	268	—16,1	—39	209

Республика, край, область, пункт	Температура наружного воздуха, °С											
	Средняя по месяцам											
	I	II	III	IV	V	VI	VII	VIII	IX	X	XI	XII
1	2	3	4	5	6	7	8	9	10	11	12	13
Иэма	—46,5	—42,5	—31,7	—17,2	—1,9	8,9	12,9	10,3	2,2	—14,7	—34,8	—43,8
Казачье	—37,4	—34,7	—27,3	—17,8	—5,5	6,8	11	8,5	1,9	—11,6	—27	—33,6
Крест-Хальджай	—45,4	—38,2	—22,4	—8	5,6	14,6	18	14,4	6	—8,9	—29,6	—42,3
Кюсюр	—39	—35,1	—26,3	—15,8	—3,7	7,7	12,3	9,2	2,2	—11,2	—28,7	—35,4
Ленск	—30,6	—25,7	—16,7	—4,5	5,2	14	17,3	13,6	5,8	—4,3	—20,7	—29
Нагорный	—30,2	—25,7	—18	—7,5	2,8	11,6	15,1	11,8	4,3	—7,6	—21,6	—28,8
Нера	—48,5	—42,2	—29,8	—12	2,9	12,6	15,5	11,7	3,1	—14,6	—36,1	—45,8
Нюрба	—36,1	—30,4	—19,9	—7,4	4,5	14,1	17,2	13,5	5,2	—7,1	—25,1	—34,1
Нюя	—30,5	—25,2	—15,6	—3,6	6,1	14,8	18,1	14,4	6,7	—3,4	—19,9	—28,8
Оймякон	—50	—44,3	—31,9	—14,8	1,7	11,7	14,5	10,4	2,3	—15,2	—36,2	—47,4
Олекминск	—33,5	—28,3	—17,9	—4,7	5,8	14,9	18,5	14,7	6,8	—4,4	—21,1	—31,1
Оленек	—41,3	—36,8	—26,6	—13,1	—1,3	10,5	14,4	9,6	2,2	—11,7	—31,2	—37,6
Охотский Перевоз	—44,6	—38,2	—24	—8,8	5,3	14,2	17,4	13,8	5,7	—8,3	—29	—40,7
Сангар	—39,7	—33,6	—21,1	—8,8	3,4	14,1	17,9	14,2	6,1	—8,5	—27,8	—37,5
Саскылах	—35,5	—33,2	—28,8	—18,5	—6,9	6,1	11,7	8	1,3	—11,9	—27,6	—32,1
Среднеколымск	—37,6	—34,7	—26,4	—14,5	—0,7	11	13,6	9,8	2,9	—11	—27,1	—35
Сунтар	—34,2	—28,8	—18,7	—6	5,1	14,4	17,7	13,6	5,3	—6,3	—23,3	—32
Сухана	—42,5	—37,1	—26,3	—12,8	—0,7	11,3	14,7	10,1	2,5	—11,3	—31,6	—38,5
Сюрен-Кюель	—36	—32,2	—23,5	—12,9	—0,9	9,3	12,9	9,8	2	—11,7	—26,6	—33,5
Тикси, бухта	—33,3	—31,3	—26,3	—18,1	—6,9	2,5	7	7,5	1,7	—10,3	—23,9	—29,8
Токо	—39,8	—35,5	—22,8	—9,3	2,4	10,8	14,9	12,1	4	—9	—26,3	—37,6
Томмот	—35,7	—30,6	—19,8	—6,3	4,8	13,6	17,3	13,5	5,4	—6,4	—24,2	—33,3
Томпо	—45,3	—39,2	—27,1	—12,3	2,6	12,2	15,3	11,5	3,3	—13,2	—33,6	—42,4
Туой-Хая	—33,9	—28,2	—18,9	—6,5	4,2	13,4	16,4	12,4	4,7	—6,4	—23,2	—31,8
Тяня	—33,6	—28,8	—18,3	—4,8	5,6	13,7	17,6	13,5	5,5	—5,5	—22,1	—31,6
Усть-Мая	—42,9	—35,3	—20,8	—6,4	5,6	14,2	17,7	14,2	6,3	—7	—26,7	—39,1
Усть-Мома	—46,8	—41,6	—28,7	—12,9	2,3	12,8	15	11	2,7	—14,7	—34,8	—44,2
Чульман	—36,6	—31	—20,2	—7,1	3,6	12,2	15,9	12,4	4,4	—7,7	—24,2	—34,2
Шелагонцы	—41,6	—35,3	—25,1	—12,4	0,1	11,6	14,5	10	2,3	—10,8	—29,8	—38,4
Эйик	—37,6	—32,3	—23,6	—12	—0,2	11,1	14,8	10,5	2,7	—10,6	—27,4	—35
Якутск	—43,2	—35,9	—22,2	—7,4	5,7	15,4	18,7	14,8	6,2	—7,9	—28	—39,8
Ярославская область												
Ярославль	—11,6	—11,5	—6,2	2,9	10,4	14,8	17,2	15,2	9,6	3,2	—3,2	—8,9
Украинская ССР Винницкая область												
Винница	—6	—5,3	—0,5	6,9	13,6	16,7	18,7	17,8	12,9	7,5	1,3	—3,4
Волынская область												
Луцк	—4,9	—3,9	0,5	7,3	13,7	17	18,6	17,6	13,2	7,7	2,3	—2,1
Ворошиловградская область												
Ворошиловград	—6,6	—6	—0,4	8,6	16,1	19,7	22,3	21	15	8,1	1,4	—3,8
Днепропетровская область												
Днепропетровск	—5,4	—4,8	0,4	9	16,4	19,8	22,3	21,3	15,7	8,8	2	—3,1
Донецкая область												
Донецк	—6,6	—6,2	—1	7,9	15,4	18,6	21,6	20,4	15	7,9	0,9	—4,2

Продолжение таблицы

Среднегодовая	Абсолютная минимальная	Абсолютная максимальная	Средняя максимальная наиболее жаркого месяца	Наиболее холодных суток обеспеченностью		Наиболее холодной пятидневки обеспеченностью		Период со средней суточной температурой воздуха				Средняя температура наиболее холодного периода, °С	Продолжительность периода со среднесуточной температурой ⩽0 °С, сут
								⩽8 °С		⩽10 °С			
				0,98	0,92	0,98	0,92	продолжительность, сут	средняя температура, °С	продолжительность, сут	средняя температура, °С		
14	15	16	17	18	19	20	21	22	23	24	25	26	27
—16,6	—67	31	19,4	—61	—60	—58	—57	285	—24,2	307	—21,8	—52	241
—13,9	—58	33	16,3	—53	—51	—51	—49	302	—18,8	326	—16,7	—40	248
—11,4	—64	38	24,4	—59	—58	—56	—55	253	—22,6	267	—21	—47	215
—13,7	—60	34	17,4	—58	—56	—56	—54	296	—19,2	317	—17,4	—43	244
—6,3	—60	36	24,6	—55	—53	—52	—49	258	—14,6	274	—13,2	—37	207
—7,8	—56	35	22,2	—48	—46	—44	—41	271	—14,7	287	—13,5	—33	221
—15,3	—68	34	22,3	—62	—60	—60	—58	269	—24,8	285	—23,3	—54	226
—8,8	—62	36	23,8	—58	—56	—53	—52	260	—17,9	274	—16,5	—41	215
—5,6	—59	38	24,9	—56	—53	—52	—49	252	—14,5	266	—13,3	—36	202
—16,6	—71	33	21,8	—63	—62	—61	—60	275	—25,8	292	—23,9	—56	232
—6,7	—59	36	25,3	—55	—53	—53	—51	252	—16,1	268	—14,6	—38	205
—13,6	—65	36	21	—62	—60	—58	—57	287	—20,4	302	—19	—50	239
—11,4	—64	38	24,2	—58	—57	—56	—55	255	—22,2	269	—20,6	—50	214
—10,1	—61	35	23,1	—53	—52	—51	—50	260	—19,9	273	—18,5	—42	219
—14	—58	34	17,3	—57	—54	—55	—52	306	—18,6	324	—17	—40	254
—12,5	—60	35	18,9	—54	—53	—53	—51	281	—19,6	299	—17,9	—41	234
—7,8	—62	36	24,7	—56	—54	—53	—51	259	—16,1	275	—15,2	—40	212
—13,5	—65	37	21,1	—60	—59	—58	—56	283	—20,8	298	—19,4	—51	237
—11,9	—57	32	19,5	—51	—50	—49	—46	285	—18,3	307	—16,4	—40	240
—13,4	—54	33	11,8	—48	—46	—46	—44	365	—13,4	365	—13,4	—35	258
—11,2	—65	34	22,7	—55	—53	—54	—51	271	—19,5	289	—17,7	—44	225
—8,5	—61	38	25,7	—56	—54	—54	—51	260	—17,4	274	—16,1	—41	212
—14	—64	34	23,3	—59	—58	—57	—55	271	—23,1	287	—21,4	—50	226
—8,2	—61	36	24	—58	—55	—54	—52	266	—16,2	282	—14,7	—40	215
—7,4	—60	38	27	—55	—53	—52	—49	258	—16,2	274	—14,7	—37	208
—10	—64	38	24,3	—58	—56	—57	—54	254	—20,5	270	—18,7	—45	210
—15	—67	35	22	—62	—60	—59	—58	272	—24,3	287	—22,6	—52	231
—9,4	—61	35	23,9	—55	—53	—51	—49	268	—17	284	—15,9	—40	217
—12,9	—65	35	21,7	—61	—59	—58	—56	280	—20,4	296	—18,9	—50	226
—11,6	—61	33	20,6	—55	—54	—52	—51	281	—18,7	297	—17,2	—45	235
—10,3	—64	38	25,2	—59	—58	—57	—55	254	—21,2	268	—19,7	—45	210
2,7	—46	36	22,9	—37	—34	—34	—31	222	—1,5	243	—3,3	—16	158
6,7	—36	38	24,6	—29	—26	—25	—21	189	—1,1	207	—0,1	—10	116
7,2	—34	38	24,4	—27	—24	—22	—20	187	—0,2	207	0,8	—8	105
8	—42	41	29,1	—32	—29	—27	—25	180	—1,6	197	—0,6	—10	117
8,5	—34	40	28,2	—28	—26	—25	—23	175	—1	191	—0,1	—9	109
7,5	—37	40	27,6	—29	—27	—25	—23	183	—1,8	198	—0,9	—10	122

Республика, край, область, пункт	Температура наружного воздуха, °С. Средняя по месяцам											
	I	II	III	IV	V	VI	VII	VIII	IX	X	XI	XII
1	2	3	4	5	6	7	8	9	10	11	12	13
Житомирская область												
Житомир	—5,7	—4,9	—0,4	7	13,9	17	18,9	17,8	13,1	7,2	1,3	—3,2
Закарпатская область												
Ужгород	—3,1	—0,7	4,8	10	15,6	18,4	20,5	19,7	16,5	9,7	4,9	0,1
Запорожская область												
Бердянск	—3,8	—3,5	0,7	8,2	16	20,7	23,5	22,6	17,1	10,8	3,9	—1,2
Запорожье	—4,9	—4,2	1	9	16,4	20,1	22,8	21,6	16	9,3	2,8	—2,3
Ивано-Франковская область												
Ивано-Франковск	—5,1	—3,7	1,3	7,6	13,5	16,6	18,5	17,8	13,5	8,2	2,2	—2,4
Киевская область												
Киев	—5,9	—5,2	—0,4	7,5	14,7	17,8	19,8	18,7	13,9	7,5	1,2	—3,5
Кировоградская область												
Кировоград	—5,6	—5,1	—0,3	7,8	15,1	17,9	20,2	19,6	14,6	7,7	1,3	—3,3
Крымская область												
Джанкой	—1,8	—1,3	2,9	9,4	16	20,4	23,3	22,4	17	11,3	5,4	0,9
Евпатория	—0,1	—0,1	3,8	9,4	14,4	20	23,2	22,6	17,9	12,5	6,7	2,3
Симферополь	—1	—0,7	3	9,3	14,6	19	21,8	21,2	16,4	11,4	5,8	1,5
Феодосия	0,6	0,5	4,2	9,6	15,8	20,4	23,8	23,2	18,5	13,1	7,3	3,2
Ялта	4	3,8	5,9	10,3	15,6	20,3	23,7	23,5	19,1	14,2	9,3	6,1
Львовская область												
Львов	—5	—4,2	0,3	6,7	12,7	15,2	17,4	16,5	13	7,7	2,4	—2,6
Николаевская область												
Николаев	—3,5	—2,8	2,1	9,4	16,5	20,3	23,2	22,2	17	10,5	3,9	—1,2
Одесская область												
Любашевка	—5	—4,2	0,6	8,1	15	18,4	21	20,2	15,2	8,9	2,3	—2,6
Одесса	—2,5	—2	2	8,2	15	19,4	22,2	21,4	16,9	11,4	5,3	0,2
Полтавская область												
Полтава	—6,9	—6,4	—1,3	7,6	15	18,3	20,6	19,7	14,3	7,4	0,6	—4,5
Ровенская область												
Ровно	—5,4	—4,4	0	6,9	13,5	16,9	18,5	17,5	13	7,4	1,8	—2,6
Сумская область												
Сумы	—7,9	—7,6	—2,4	6,4	14	17,6	19,3	18,4	12,9	6,4	—0,2	—5,4
Тернопольская область												
Тернополь	—5,4	—4,4	0,1	7	13,5	16,6	18,4	17,4	13	7,4	1,8	—2,8

Продолжение таблицы

Среднегодовая	Абсолютная минимальная	Абсолютная максимальная	Средняя максимальная наиболее жаркого месяца	Наиболее холодных суток обеспеченностью		Наиболее холодной пятидневки обеспеченностью		Период со средней суточной температурой воздуха				Средняя температура наиболее холодного периода, °С	Продолжительность периода со среднесуточной температурой ≤0 °С, сут
								≤8 °С		≤10 °С			
				0,98	0,92	0,98	0,92	продолжительность, сут	средняя температура, °С	продолжительность, сут	средняя температура, °С		
14	15	16	17	18	19	20	21	22	23	24	25	26	27
6,8	—35	38	24,9	—29	—25	—25	—22	192	—0,8	207	0,1	—9	116
9,6	—28	40	26,1	—24	—22	—20	—18	162	1,6	175	2,2	—6	70
9,6	—29	39	27,7	—26	—22	—22	—19	168	0	186	0,8	—7	98
9	—34	41	28,9	—28	—25	—24	—22	174	—0,4	190	0,4	—8	102
7,3	—34	37	24,6	—26	—24	—22	—20	184	—0,1	202	0,7	—9	102
7,2	—32	39	25,6	—29	—26	—25	—22	187	—1,1	204	—0,2	—10	118
7,5	—35	40	23,5	—29	—26	—25	—22	185	—1	202	—0,1	—9	116
10,5	—30	41	29,6	—23	—21	—19	—17	160	1,5	178	2,3	—5	65
11	—28	40	28,6	—23	—20	—18	—16	149	2,4	172	3,3	—3	38
10,2	—29	40	28,2	—22	—20	—18	—16	158	1,9	179	2,8	—4	56
11,7	—25	38	28,1	—22	—19	—17	—15	144	2,9	168	3,7	—2	16
13	—15	39	27,9	—10	—8	—7	—6	126	5,2	157	5,9	1	0
6,7	—33	37	23	—24	—23	—20	—19	191	—0,2	211	0,7	—9	106
9,8	—30	40	29,3	—26	—23	—23	—20	165	0,4	182	1,2	—7	31
8,2	—34	38	27,2	—27	—24	—23	—20	178	—0,6	194	0,3	—9	108
9,8	—28	37	26,9	—24	—21	—21	—18	165	1	183	1,9	—6	78
7	—37	38	26,5	—30	—27	—26	—23	187	—1,9	202	—1	—11	124
6,9	—36	38	24,2	—27	—25	—22	—21	191	—0,5	210	0,4	—9	112
6	—36	38	25,4	—32	—28	—27	—24	195	—2,5	212	—1,5	—12	131
6,9	—34	37	24,1	—26	—24	—23	—21	190	—0,5	208	0,4	—9	112

Республика, край, область, пункт	Температура наружного воздуха, °С											
	Средняя по месяцам											
	I	II	III	IV	V	VI	VII	VIII	IX	X	XI	XII
1	2	3	4	5	6	7	8	9	10	11	12	13
Харьковская область												
Харьков	—7,3	—6,9	—1,7	7,7	15,1	18,6	20,8	19,7	14	7,1	0,3	—4,8
Херсонская область												
Херсон	—3,2	—2,6	2,2	9,3	16,2	20	23	21,9	16,8	10,5	4,1	—0,8
Хмельницкая область												
Хмельницкий	—5,6	—4,6	0	7	13,6	16,8	18,6	17,6	13	7	1,6	—3
Черкасская область												
Черкассы	—5,8	—5.6	—0,4	7,6	14,9	17,8	20	19,3	14	7,2	1,4	—3,5
Черниговская область												
Чернигов	—6,7	—6,2	—1,4	6,8	14,4	17,5	19,4	18,2	13,2	6,8	0,6	—4,2
Черновицкая область												
Черновцы	—5	—3,5	1,5	8,3	14,3	17,4	19,3	18,6	14,2	8,6	2,4	—2,4
Белорусская ССР Брестская область												
Брест	—4,4	—3,6	0,6	7,3	14,2	17	18,8	17,6	13,4	7,7	2,4	—2,2
Витебская область												
Витебск	—7,8	—7,3	—2,9	5	12,6	16	18	16,3	11,2	5,2	—0,4	—5,2
Гомельская область												
Гомель	—6,9	—6,3	—1,8	6,3	13,7	16,9	18,6	17,4	12,5	6,4	0,6	—4,3
Гродненская область												
Гродно	—5,1	—4,5	—0,6	6,3	13	16,2	18	16,8	12,6	7	1,6	—2,8
Минская область												
Минск	—6,9	—6,4	—2,2	5,3	12,6	16	17,8	16,2	11,6	5,6	0	—4,5
Могилевская область												
Могилев	—7,5	—7,0	—2,5	5,4	12,9	16,4	18,2	16,6	11,6	5,3	—0,2	—5,1
Узбекская ССР Андижанская область												
Андижан	—3	0,6	8,3	15,6	21,2	25,4	27,3	25,7	20,6	13,6	6	0,9
Бухарская область												
Навои	0,2	3,2	8,4	15,3	21,7	26	28,2	26,1	19,8	13,2	7,1	2,6
Тамдыбулак	—3,6	—0,3	6	14,6	21,8	27	29,6	27,2	20,4	12,2	4,3	—1,4
Джизакская область												
Галляарал	—1,5	0,9	6	12,9	19	24,6	27,5	25,8	20,3	12,9	5,8	1
Джизак	—0,6	2,1	7,7	14,8	21,2	26,4	28,8	26,9	21,1	13,8	6,6	1,7

Продолжение таблицы

Среднегодовая	Абсолютная минимальная	Абсолютная максимальная	Средняя максимальная наиболее жаркого месяца	Наиболее холодных суток обеспеченностью		Наиболее холодной пятидневки обеспеченностью		Период со средней суточной температурой воздуха				Средняя температура наиболее холодного периода, °С	Продолжительность периода со среднесуточной температурой ⩽0 °С, сут
								⩽8 °С		⩽10 °С			
				0,98	0,92	0,98	0,92	продолжительность, сут	средняя температура, °С	продолжительность, сут	средняя температура, °С		
14	15	16	17	18	19	20	21	22	23	24	25	26	27
6,9	—36	39	26,7	—31	—28	—26	—23	189	—2,1	205	—1,2	—11	126
9,8	—32	39	29,4	—27	—23	—23	—19	167	0,6	184	1,4	—7	87
6,8	—32	36	24,7	—26	—25	—22	—21	191	—0,6	211	0,3	—9	113
7,2	—37	38	26,3	—29	—26	—25	—22	189	—1	203	—0,1	—9	117
6,5	—34	39	25	—30	—27	—26	—23	191	—1,7	206	—0,8	—10	126
7,8	—32	38	25,6	—26	—24	—22	—20	179	—0,2	197	0,7	—9	102
7,4	—36	37	24,6	—29	—25	—23	—20	186	0,4	205	0,8	—8	105
5,1	—41	36	23,1	—35	—31	—28	—26	205	—1,6	222	—1,4	—12	137
6,1	—35	37	24,2	—30	—27	—26	—24	197	—1,3	212	—0,8	—11	129
6,5	—35	36	23,6	—30	—26	—24	—22	193	—0,1	213	0,4	—9	117
5,4	— 39	35	23,2	—33	—29	—27	—25	203	—1,2	220	—0,9	—10	134
5,3	—42	36	23,6	—33	—29	—27	—25	204	—1,5	221	—1,2	—11	136
13,5	—29	44	35,4	—20	—17	—16	—14	128	1,3	147	2,3	—6	55
14,3	—24	47	35,9	—19	—16	—16	—12	122	3,1	145	4,1	—3	13
13,2	—33	48	36,8	—26	—21	—22	—18	142	0,5	159	1,4	—7	73
12,9	—30	45	34,3	—26	—24	—21	—18	140	1,9	158	2,8	—5	48
14,2	—32	47	36,2	—23	—20	—20	—17	128	2,4	146	3,2	—5	33

Республика, край, область, пункт	Температура наружного воздуха, °С. Средняя по месяцам: I	II	III	IV	V	VI	VII	VIII	IX	X	XI	XII
1	2	3	4	5	6	7	8	9	10	11	12	13
Каракалпакская АССР												
Муйнак	—7,1	—6,2	0	8,5	17,3	23,2	25,9	24,7	19,3	11,1	3,7	—2,7
Нукус	—6,4	—3,8	3,3	12,7	20,5	25,1	27,1	24,6	18,5	10,2	2	—4
Чимбай	—7	—4,7	2,2	11,6	19,2	23,7	25,4	23,4	17,4	9,4	1,7	—4,3
Кашкадарьинская область												
Гузар	2,3	5,1	9,8	16,1	22,5	27,4	29,9	28,3	23	15,9	9,4	5
Дехканабад	1,4	3,8	8,4	14	20,3	25,3	28,1	26,3	20,8	13,8	8	4
Мубарек	—0,1	3	9	16,2	23,5	28,6	31,6	29,5	22,7	14,5	7,2	2,1
Наманганская область												
Касансай	—2	0,1	6,4	13,6	18,8	22,8	25,5	24,2	19	12,5	5,3	0,9
Наманган	—3,4	0,9	8,1	15,8	21,5	25,6	27,6	25,4	20,1	12,9	5,8	0,4
Самаркандская область												
Каттакурган	—1,3	1,7	7	14,1	20,4	25,2	27,5	25,3	19,1	11,5	5,2	1,2
Нурата	—0,6	1,8	6,9	14,1	20,3	25,4	27,8	25,7	19,5	12,2	5,9	1,2
Самарканд	—0,3	2,3	7,2	13,7	19,2	23,5	25,5	23,7	18,8	12,5	6,5	2,1
Сурхандарьинская область												
Денау	2,4	5,4	10,5	16,5	22	26,3	28,2	25,8	20,9	14,9	9,9	5,2
Термез	2,1	5,8	11,4	18,2	24,5	28,3	30,7	28,7	22,8	16,1	10,1	5
Сырдарьинская область												
Сырдарья	—2,9	0,8	7,2	14,3	20,6	25	26,6	24,2	18,4	11,8	4,8	—0,2
Ташкентская область												
Аблык	—1,5	1,2	6,4	12,9	18,3	23	25,8	24,3	19,2	12,6	6,1	1,8
Пскем	—5	—3,1	2	9,2	14,5	18,2	22	21,6	16,5	9,6	3,1	—1,3
Ташкент	—0,9	2	7,6	14,4	20	24,7	26,9	24,9	19,4	12,6	6,4	1,6
Чарвак	—2,1	—0,2	5,2	12,2	17,2	21,5	24,5	23,5	18,6	12,1	6	1
Ферганская область												
Коканд	—2,3	1,2	8,4	16	21,6	25,6	27,5	25,6	19,9	12,6	5,5	0,6
Фергана	—3,2	0,6	7,8	15,2	20,8	24,6	26,8	25	19,6	12,6	5,6	0,4
Хорезмская область												
Ургенч	—4,8	—1,7	4,8	13,9	21,1	25,7	27,5	25,2	19	11,1	3,3	—2,3
Казахская ССР												
Актюбинская область												
Актюбинск	—15,6	—14,9	—8,2	4,7	14,6	19,8	22,3	20,3	13,3	4,4	—4,8	—12,1
Уил	—13,4	—12,4	—5,4	7,4	16,4	22	24,5	22,7	15,5	6,4	—2,4	—9,5
Челкар	—15,4	—14,4	—6,6	7,3	16,8	22,6	25	23	15,6	6,2	—3,1	—11
Эмба	—15,2	—14	—7,3	6,2	15,7	21,4	23,9	21,8	14,4	5,1	—3,8	—11,2
Алма-Атинская область												
Алма-Ата	—7,4	—5,6	1,8	10,5	16,2	20,6	23,3	22,3	16,9	9,5	0,8	—4,8
Баканас	—13,2	—10,6	—0,4	10,6	17,4	23	25,4	23,3	16,3	7,7	—1,7	—9,3

Продолжение таблицы

Среднегодовая	Абсолютная минимальная	Абсолютная максимальная	Средняя максимальная наиболее жаркого месяца	Наиболее холодных суток обеспеченностью		Наиболее холодной пятидневки обеспеченностью		Период со средней суточной температурой воздуха				Средняя температура наиболее холодного периода, °С	Продолжительность периода со среднесуточной температурой ⩽0 °С, сут
								⩽8 °С		⩽10 °С			
				0,98	0,92	0,98	0,92	продолжительность, сут	средняя температура, °С	продолжительность, сут	средняя температура, °С		
14	15	16	17	18	19	20	21	22	23	24	25	26	27
9,8	—28	42	30,2	—27	—24	—24	—20	169	—1,5	183	—0,7	—8	103
10,8	—32	46	34,7	—28	—24	—23	—19	158	—1,4	174	—0,4	—10	104
9,8	—31	44	33,2	—27	—25	—23	—20	163	—1,7	176	—0,9	—11	108
16,2	—26	49	38,2	—17	—14	—14	—12	101	4,5	126	5,2	—3	0
14,5	—28	46	35,8	—20	—18	—17	—13	118	3,9	144	4,9	—1	0
15,6	—26	50	39,1	—19	—15	—15	—12	120	2,8	140	3,7	—3	28
12,3	—29	42	32,8	—17	—15	—14	—13	137	1,4	155	2,4	—5	53
13,4	—29	44	35	—20	—17	—16	—14	131	1,2	148	2,1	—7	56
13,1	—35	46	35,8	—21	—19	—18	—15	140	2,3	161	3,2	—4	41
13,4	—30	46	34,7	—23	—19	—19	—15	136	2,4	156	3,3	—4	35
12,9	—30	44	33,4	—18	—17	—14	—13	132	2,8	154	3,7	—3	27
15,7	—25	47	37,4	—15	—14	—13	—11	93	4,4	120	5,4	0	0
17	—25	50	39,8	—14	—12	—13	—9	90	4,2	114	5,2	—2	0
12,6	—33	46	36,2	—25	—22	—21	—19	138	1,3	158	2,2	—6	61
12,5	—31	43	33	—19	—17	—15	—14	139	2,3	158	3,1	—4	42
8,9	—32	40	29,7	—21	—20	—16	—15	168	—0,1	187	0,8	—9	92
13,3	—30	44	35,3	—22	—18	—17	—15	130	2,4	151	3,4	—6	36
11,6	—29	40	31,3	—19	—17	—15	—13	144	1,7	162	2,5	—4	57
13,5	—27	44	35,1	—19	—15	—15	—13	131	1,6	150	2,5	—4	53
13	—28	43	34,2	—20	—17	—17	—15	134	1,3	152	2,3	—7	60
11,9	—32	46	34,7	—23	—21	—21	—18	152	—0,1	166	0,7	—8	88
3,6	—48	43	29,3	—40	—37	—36	—31	203	—7,3	215	—6,3	—21	157
6	—42	44	31,5	—38	—34	—33	—29	189	—5,9	201	—5	—18	145
5,5	—45	42	32,2	—36	—34	—33	—30	189	—7,1	201	—6,2	—20	147
4,8	—42	43	30,9	—36	—34	—33	—30	197	—6,9	208	—6,0	—20	153
8,7	—38	42	29,5	—32	—28	—28	—25	166	—2,1	181	—1,2	—10	113
7,4	—45	44	33,2	—37	—35	—34	—31	173	—5,4	187	—4,3	—18	129

Республика, край, область, пункт	Температура наружного воздуха, °С. Средняя по месяцам											
	I	II	III	IV	V	VI	VII	VIII	IX	X	XI	XII
1	2	3	4	5	6	7	8	9	10	11	12	13
Восточно-Казахстанская область												
Зайсан	—17,8	—15,8	—7,7	5,8	14,2	20,4	22,7	21,4	15,2	5,7	—6,1	—15
Катон-Карагай	—13,6	—12,7	—7,7	1,5	8,8	14	16	14,8	9,4	1,6	—7,8	—12,8
Усть-Каменогорск	—16,2	—15,7	—7,9	4,3	13,7	18,9	21,2	19,1	12,9	5	—6,5	—13,3
Гурьевская область												
Ганюшкино	—8	—7,2	—1,3	8,8	17,4	22,5	24,8	22,9	16,2	8,6	1,2	—4,4
Гурьев	—10,1	—9,1	—2,2	8,9	17,8	23,1	25,5	23,7	16,6	8,1	—0,2	—6
Джамбулская область												
Джамбул	—6	—3,9	3,1	10,9	16,7	21,1	23,3	21,4	15,6	8,6	1,2	—4
Фурмановка	—9,6	—7,2	1,9	11,5	17,7	22,2	24,1	22,1	16	8,6	—0,3	—6,6
Джезказганская область												
Балхаш	—15,2	—13,5	—5,3	7,1	16	21,8	24,2	22,2	15,3	6,2	—3,6	—11,9
Карсакпай	—15,4	—14,4	—7,8	5,2	14,7	20,6	23	20,7	13,6	4,2	—5,3	—12,5
Карагандинская область												
Караганда	—15,1	—14,5	—8,7	3	12,4	17,9	20,3	18	11,7	2,8	—7	—13,3
Каркаралинск	—14,4	—13,8	—8,4	2,1	10,7	15,6	18	15,7	9,8	1,8	—7,1	—13,1
Кзыл-Ординская область												
Аральск	—13,4	—12,2	—4,2	8,3	17,4	23,6	26,1	24,1	17,2	7,8	—2	—9,2
Казалинск	—11,3	—9,8	—1,8	10,2	18,7	23,9	26	23,8	17	8,2	—0,9	—7,8
Кзыл-Орда	—9,3	—7,3	0,8	11,7	19,4	24,3	25,7	23,8	17	8,7	—0,1	—6,6
Кокчетавская область												
Кокчетав	—16,2	—15,4	—9,6	2,6	12,1	17,4	19,6	17,4	11,4	2,8	—6,9	—13,8
Кустанайская область												
Кустанай	—17,7	—17,2	—10,8	2,5	12,7	18,2	20,2	18,2	11,8	2,7	—6,6	—14,4
Мангышлакская область												
Форт-Шевченко	—3,2	—2,6	2,2	10	17,6	22,6	25,6	24,6	19,4	12,2	5,2	—0,2
Павлодарская область												
Барнаул	—13,2	—12,6	—7,3	3,8	12,8	18,2	20,5	18,3	12,2	3,7	—5,9	—11,4
Павлодар	—17,9	—17,2	—10,5	3,2	12,9	19	21,2	18,7	12,4	3,2	—7,6	—15
Северо-Казахстанская область												
Петропавловск	—18,7	—17,3	—11,3	1,5	11,4	16,8	18,8	16,6	10,6	1,8	—8,1	—15,9
Семипалатинская область												
Бахты	—14,1	—11,8	—2,3	9,1	15,7	20,6	23	21,7	15,2	7,2	—2,9	—11,2
Кокпекты	—20,9	—19,5	—11	2,6	12,1	17,9	20,4	18,6	11,9	2,4	—9,3	—18,4
Семипалатинск	—17,1	—16,6	—9,3	3,8	13	19	20,9	18,6	11,9	3,8	—6,8	—14,1

Продолжение таблицы

Среднегодовая	Абсолютная минимальная	Абсолютная максимальная	Средняя максимальная наиболее жаркого месяца	Наиболее холодных суток обеспеченностью		Наиболее холодной пятидневки обеспеченностью		Период со средней суточной температурой воздуха				Средняя температура наиболее холодного периода, °С	Продолжительность периода со среднесуточной температурой ⩽0 °С, сут
								⩽8 °С		⩽10 °С			
				0,98	0,92	0,98	0,92	продолжительность, сут	средняя температура, °С	продолжительность, сут	средняя температура, °С		
14	15	16	17	18	19	20	21	22	23	24	25	26	27
3,6	—46	40	28,2	—39	—36	—36	—34	188	—8,5	207	—7,7	—18	153
1	—44	34	22,7	—37	—34	—33	—30	233	—6	252	—4,9	—15	171
3	—49	41	28,6	—44	—42	—41	—39	204	—7,8	217	—6,7	—18	156
8,5	—36	40	30,8	—30	—28	—26	—25	178	—2,4	192	—1,6	—8	121
8	—38	45	31,5	—32	—30	—28	—26	182	—3,8	193	—2,8	—12	129
9	—41	44	31,5	—35	—32	—30	—26	167	—1,1	183	—0,2	—9	105
8,4	—43	45	32,6	—32	—28	—28	—25	167	—3,2	181	—2,4	—14	118
5,3	—46	41	30,4	—37	—34	—32	—31	190	—6,9	202	—5,9	—20	145
3,9	—48	42	29,9	—36	—34	—32	—31	200	—7,5	213	—6,4	—20	158
2,3	—49	40	27	—39	—36	—36	—32	212	—7,5	225	—6,5	—20	165
1,4	—44	37	25	—39	—36	—36	—32	222	—6,8	240	—5,7	—18	170
7	—42	43	31,7	—34	—31	—31	—28	181	—6	194	—4,9	—18	139
8	—40	44	32,8	—32	—30	—29	—26	176	—4,5	188	—3,7	—14	129
9	—38	46	33,4	—29	—28	—26	—24	168	—3,4	181	—2,5	—12	121
1,8	—51	42	26	—42	—39	—38	—36	214	—7,9	228	—6,9	—21	167
1,6	—51	42	26,8	—42	—40	—38	—35	213	—8,7	226	—7,6	—22	167
11,1	—26	43	29,7	—21	—19	—17	—15	158	0,6	173	1,4	—7	85
3,3	—47	38	26,3	—40	—37	—37	—33	208	—6,4	223	—5,3	—18	160
1,9	—47	42	27,5	—42	—40	—41	—37	209	—9	222	—8	—23	165
0,5	—53	41	24,9	—42	—40	—39	—36	221	—9	235	—7,9	—24	172
5,8	—49	42	31	—40	—37	—35	—31	180	—6,2	195	—5	—15	136
0,6	—50	42	28,1	—44	—42	—42	—39	216	—10,2	228	—9,2	—23	168
2,3	—49	42	27,9	—42	—40	—40	—38	209	—8,2	224	—7,1	—22	161

Республика, край, область, пункт	Температура наружного воздуха, °С											
	Средняя по месяцам											
	I	II	III	IV	V	VI	VII	VIII	IX	X	XI	XII
1	2	3	4	5	6	7	8	9	10	11	12	13
Талды-Курганская область												
Панфилов	—11,1	—7,8	3,1	12,2	17,5	21,5	24,1	22,8	17,2	9,5	—0,1	—7
Талды-Курган	—11,4	—9,3	—0,5	9,7	15,8	20,6	22,8	21,4	15,5	7,8	—1,6	—8,4
Тургайская область												
Амангельды	—17,3	—16,7	—9,7	4,6	14,4	20,2	22,7	20,3	13,3	4,1	—6	—14,2
Тургай	—17,0	—16,1	—8,6	5,7	15,8	21,8	24,1	21,8	15	5,4	—4,8	—13,4
Уральская область												
Джамбейты	—13,9	—13,4	—6,9	6,2	15,4	21	23,7	21,7	14,3	5,5	—3,1	—10,1
Уральск	—14,2	—13,8	—7,3	5,5	14,9	20,2	22,6	20,6	13,7	5,1	—3,6	—10,6
Целиноградская область												
Атбасар	—18,6	—17,8	—11,8	1,4	12,3	17,6	20	17,9	11,2	2,2	—7,8	—15,6
Целиноград	—17,4	—16,8	—10,9	2,1	12,4	17,8	20,2	17,8	11,3	2,5	—7,6	—14,6
Чимкентская область												
Туркестан	—5,6	—2,3	5,2	13,9	20,6	25,7	28,3	26,4	19,8	11,1	2,7	—2,9
Чимкент	—3	—0,3	5,7	12,9	18,6	23,4	26,3	24,9	18,9	11,4	4,6	—0,5
Грузинская ССР												
Ахалкалаки	—7,3	—6,1	—2,2	4,4	9,6	12,6	15,4	16	12	6,9	1,4	—4,2
Ахалцихе	—3,8	—1,5	3,2	9	14	17,2	20,4	20,5	16,3	10,4	4,1	—1,2
Боржоми	—2,1	—0,8	3	8,4	13,6	16,8	19,8	20,1	15,8	10,2	4,5	0
Гори	—1,2	0,2	4,8	10,3	15,7	19,1	22,2	22,3	18	12,3	6	0,9
Гудаури	—7,7	—7,7	—4,6	0,4	5,5	9,1	12,3	12,3	8,3	4	—1,2	—5,3
Гурджаани	0,9	2,5	6,5	11,8	16,8	20,5	23,6	23,6	19	13,5	7,6	2,7
Дманиси	—2,7	—1,7	1,8	6,9	11,9	15,1	18,2	18,1	14	9,4	3,6	—0,4
Зугдиди	4,9	5,5	8,2	12,3	17	20,3	22,6	22,7	19,2	15,1	10,5	6,7
Кутаиси	5,2	5,8	8,4	12,9	17,9	21	23,2	23,6	20,5	16,4	11,5	7,5
Они	—1	0,3	4	9,5	14,5	17,6	20,4	20,5	16,4	11,2	5,8	0,8
Поти	5,7	6,4	8,8	11,9	16,4	20,3	23,1	23,5	20,5	16,5	11,9	7,9
Самтредиа	4,7	5,6	8,8	13	18	21	23,2	23,5	20,4	16,2	11,2	7
Тбилиси	0,9	2,6	6,6	11,9	17,3	21,1	24,4	24,2	19,6	13,8	7,6	2,8
Телави	0,5	1,9	5,7	11,1	16	19,6	22,9	23	18,5	13,1	7	2,5
Шови	—5,6	—4,6	—1,2	3,8	9,6	12,8	15,6	15,6	11,4	6,6	1,4	—3,4
Абхазская АССР												
Гагра	6,2	6,5	8,6	11,6	15,9	19,8	22,6	23	19,6	15,5	11,4	8,2
Сухуми	5,2	5,9	8,6	12,2	16,5	20	22,5	22,8	19,6	15,7	11,6	8,1
Аджарская АССР												
Батуми	6,7	6,7	8,2	11,3	15,9	20,2	22,9	23,1	20,1	16,2	12,1	9
Азербайджанская ССР												
Агдам	1,4	2,7	6,4	11,7	17,5	21,7	25	24,6	20	14,4	8	3,5
Астара	4,3	5,1	7,1	11,4	17,4	21,8	24,5	24,2	20,8	16,3	11,1	6,8
Баку	3,8	4	6,2	11	17,7	22,6	25,7	25,6	21,6	16,6	10,9	6,5
Геокчай	1,9	3,5	7	12,9	18,9	23,6	26,4	26	21,1	15,5	9	4,2
Закаталы	1	2,4	6,3	11,6	17	20,9	23,9	23,9	19,2	13,6	7,5	3
Кази-Магомед	2	3,6	6,6	12,3	19,4	24,3	27,2	26,7	22,1	16,3	9,6	4,4
Кировабад	1,1	2,8	6,4	12	17,7	22,2	25,4	25	20,2	14,3	8,1	3,5
Куба	—1,8	—1	2,2	8,6	14,6	18,6	21,4	20,7	16	10,6	5	0,8
Ленкорань	3,7	4,7	6,9	11,3	17,5	21,6	24,5	24,5	20,5	16,1	10,5	6
Лерик	0,4	1,1	2,9	8,4	13,5	16,8	19,6	19,2	15,1	11	6,2	2,7

Продолжение таблицы

Среднегодовая	Абсолютная минимальная	Абсолютная максимальная	Средняя максимальная наиболее жаркого месяца	Наиболее холодных суток обеспеченностью 0,98	Наиболее холодных суток обеспеченностью 0,92	Наиболее холодной пятидневки обеспеченностью 0,98	Наиболее холодной пятидневки обеспеченностью 0,92	Период со средней суточной температурой воздуха ⩽8 °С: продолжительность, сут	Период со средней суточной температурой воздуха ⩽8 °С: средняя температура, °С	Период со средней суточной температурой воздуха ⩽10 °С: продолжительность, сут	Период со средней суточной температурой воздуха ⩽10 °С: средняя температура, °С	Средняя температура наиболее холодного периода, °С	Продолжительность периода со среднесуточной температурой ⩽0 °С, сут
14	15	16	17	18	19	20	21	22	23	24	25	26	27
8,5	—42	42	31,4	—35	—32	—30	— 27	162	—3,8	174	—2,9	—16	114
6,9	—43	43	30,5	—35	—33	—31	—30	176	—4,4	192	—3,4	—16	129
3	—47	42	30,1	—40	—38	—37	—34	204	—8,5	217	—7,4	—22	158
4,1	—44	43	30,8	—38	—36	—36	—32	196	—8,3	206	—7,4	—22	154
5	—41	43	30,9	—37	—35	—34	—31	196	—6,2	208	—5,4	—19	150
4,4	—43	42	29,7	—37	—35	—34	—31	199	—6,5	212	—5,5	—18	152
0,9	—57	42	27,1	—41	—40	—37	—36	216	—9,3	229	—8,3	—24	172
1,4	—52	42	27	—41	—39	—37	—35	215	—8,7	228	—7,7	—22	169
11,9	—38	46	36,2	—29	—26	—25	—22	151	—0,6	164	0,2	—8	91
11,9	—34	44	34,1	—24	—22	—18	—17	147	1,1	163	1,9	—6	67
4,9	—38	34	24,1	—24	—22	—19	—16	232	—1,1	234	—0,1	—9	126
9	—32	39	27,4	—21	—18	—17	—14	183	1	185	1,7	—4	81
9,1	—28	37	27	—16	—14	— 12	—11	189	2,4	191	2,4	—2	72
10,9	—28	38	28,7	—20	—15	—15	—12	167	2,8	169	2,9	—1	51
2,1	—33	27	17,1	—22	—20	—19	—16	292	—0,3	294	—0,2	—8	157
12,4	—22	38	29,8	—13	—11	—10	—8	152	4,1	154	4,1	2	0
7,8	—28	35	23,5	—16	—14	—15	—12	202	2	204	2,1	—2	82
13,8	—19	40	27,8	—8	—6	—6	—3	132	6,6	134	6,6	2	0
14,5	—17	42	28,9	—8	—5	—7	—3	121	6,8	123	6,8	3	0
10	—27	38	28,2	—17	—14	—12	—10	176	2,9	178	3	—4	51
14,4	—11	41	26,9	—6	—4	—4	—3	120	7,2	122	7,2	3	0
14,4	—17	41	28,8	—9	—5	—7	—3	121	6,5	123	6,5	2	0
12,7	—23	40	30,8	—14	—10	—11	—8	152	4,2	154	4,2	0	0
11,8	—23	38	28,8	—13	—11	—12	—8	158	3,8	160	3,8	1	0
5,2	—33	32	22,6	—20	—19	—17	—15	235	0,5	237	0,6	—9	124
14,1	—13	40	27	—5	—4	—4	—2	124	7,5	126	7,5	4	0
14,1	—12	40	26,6	—6	—5	—4	—3	122	7	124	7,1	3	0
14,4	—8	40	26,8	— 4	—2	—2	—1	121	7,6	123	7,6	4	0
13,1	—17	40	30,8	—11	—10	—9	—6	131	3,9	154	4,5	—1	0
14,2	—13	36	28,8	—7	—6	—6	—4	110	5,7	136	6,3	2	0
14,4	—13	40	29,8	—9	—7	—5	—4	119	5,1	142	5,8	1	0
14,2	—16	41	32,9	—11	—9	—9	—7	120	4,3	141	4,7	0	0
12,5	—23	38	29,8	—13	—11	—10	—7	136	3,7	157	4,3	—1	0
14,5	—23	42	34,1	—15	—10	—11	—8	125	4,5	144	4,8	1	0
13,2	—18	40	31,8	—12	—9	—10	—8	132	3,9	154	4,5	—1	0
9,6	—28	40	26,9	—18	—16	—14	—12	167	1,8	185	2,3	—3	69
14	—16	38	30	—9	—7	—6	—4	118	5.3	144	5,9	2	0
9,7	—21	35	23,6	—14	—11	—12	—9	162	3,1	183	3,6	—3	0

Республика, край, область, пункт	Температура наружного воздуха, °С. Средняя по месяцам											
	I	II	III	IV	V	VI	VII	VIII	IX	X	XI	XII
1	2	3	4	5	6	7	8	9	10	11	12	13
Нуха	0,5	1,8	5,3	10,7	16,5	20,4	23,6	23,5	18,6	13,1	6,9	2,6
Сальяны	2,5	4,1	7	12,1	18,9	23,6	26,2	26	21,9	16,4	10,2	5,2
Степанакерт	—0,2	0,9	4,3	9,6	14,8	18,8	22,4	22,2	17,4	12,3	6,1	1,9
Физули	0,6	2,1	5,6	11,2	16,9	21,5	24,9	24,6	19,7	13,9	7,8	3,1
Нахичеванская АССР												
Нахичевань	—3,8	—0,8	6,2	12,7	18,1	22,7	26,9	26,8	22,2	14,9	6,9	—0,2
Литовская ССР												
Вильнюс	—5,5	—4,8	—1	5,9	12,7	16	18	16,7	12,4	6,7	0,9	—3,1
Каунас	—4,9	—4,2	—0,5	6,1	12,7	15,9	17,9	16,7	12,7	7	1,4	—2,4
Клайпеда	—3,4	—3,3	—0,8	5,2	10,5	14,1	16,9	16,3	12,8	7,7	2,7	—0,9
Тельшяй	—4,8	—4,6	—1,5	4,6	10,8	14,3	16,6	15,6	11,6	6,2	1	—2,6
Шяуляй	—5,3	—5	—1,6	5	11,2	14,6	17	15,7	11,6	6,1	0,8	—2,9
Молдавская ССР												
Бельцы	—4,4	—3,3	2	9	15,4	18,8	20,8	20	15,1	9,4	3,2	—1,6
Кишинев	—3,5	—2,5	2,6	9,5	15,9	19,3	21,5	20,7	15,9	10,1	3,9	—0,9
Комрат	—3,2	—2	2,9	9,6	15,9	19,6	22	21,3	16,5	10,5	4,3	—0,6
Латвийская ССР												
Вентспилс	—2,9	—3,2	—1	4,1	9	13,1	16,5	16,1	12,6	7,5	2,9	—0,7
Рига	—4,5	—4,2	—1,1	5,2	11,5	15,4	18	16,5	12,2	6,7	1,6	—2,3
Киргизская ССР												
Сусамыр	—21,5	—19,4	—11,7	—0,9	8	10,7	13,1	12,7	8,2	1,3	—10,5	—19,2
Талас	—6,6	—4,3	1,6	8,7	14,1	18	20,2	18,6	13,5	7,5	0,6	—3,8
Фрунзе	—5,6	—3,2	3,8	11,4	16,9	21,3	24,1	22,6	17,3	10,1	2,2	2,9
Иссык-Кульская область												
Пржевальск	—7,1	—5,5	—0,1	7	11,8	14,6	16,9	16,2	12,3	6,2	— 1,1	—5,3
Чолпон-Ата	—3,4	—2,1	1,7	7,1	11,3	14,6	17	16,7	13,1	7,8	1,9	—1,6
Нарынская область												
Кочкорка	—9,9	—6	0,5	6,5	11	13,8	16,3	15	10,9	4,8	—3,2	—8,8
Нарын	—17,3	—13,5	—4,5	6,3	11,4	14,4	17	16,8	12,4	5,3	— 4,5	—13,4
Ошская область												
Гульча	—7,6	—4,5	2,5	9,5	13,6	16,3	19,2	19,2	14,5	7,9	1,4	—4
Ош	—4,1	—0,8	5,6	13,3	18,7	22,9	25,5	23,5	18,5	11,4	4,3	—0,7
Сары-Таш	—17,3	—14,7	—10	—2,9	3,4	6	9,5	9,4	5,3	—1,5	—10,3	—14,9
Хайдаркен	—6,8	—5,1	0,3	7	12,2	15,8	18,5	18	13,3	6,6	0,8	—3,2
Таджикская ССР												
Гарм	—4,6	—2,7	3,2	11,2	16,2	19,8	23,7	24	19,5	12,4	5,9	—0,1
Душанбе	0,8	3,4	8,6	14,7	20	24,6	27,9	26,5	21,4	14,6	9,3	4,4
Каракуль	—18	—14,9	—9,3	—4,2	1,3	5,2	8,7	8,5	3,8	—2,9	— 8,9	—14,5
Мургаб	—19,2	—14,7	—7,9	0,2	5,4	8,7	12,9	11,9	7,3	—0,9	— 8,6	—15,7
Хорог	—7,9	—5,8	0,8	9,2	14,9	19	22,8	22,6	18,3	10.9	3,4	—3,8
Кулябская область												
Куляб	1,4	4,9	10,7	16,2	21,6	27,3	30,3	28,4	23,4	16,6	10,4	5
Пархар	1,1	5,2	11	17	22,4	26,8	28,8	26,6	21,2	14,8	8,9	4,1

Продолжение таблицы

Средняя годовая	Абсолютная минимальная	Абсолютная максимальная	Средняя максимальная наиболее жаркого месяца	Наиболее холодных суток обеспеченностью		Наиболее холодной пятидневки обеспеченностью		Период со средней суточной температурой воздуха				Средняя температура наиболее холодного периода, °С	Продолжительность периода со среднесуточной температурой ≤0 °С, сут
								≤8 °С		≤10 °С			
				0,98	0,92	0,98	0,92	продолжительность, сут	средняя температура, °С	продолжительность, сут	средняя температура, °С		
14	15	16	17	18	19	20	21	22	23	24	25	26	27
12	—23	37	28,9	—13	—11	—10	—8	144	3,3	163	3,8	—2	0
14,5	—22	41	32,4	—14	—9	—10	—8	119	4,8	141	5,3	1	0
10,9	—20	37	27,6	—13	—12	—11	—9	155	2,9	173	3,4	—2	32
12,7	—19	40	31,3	—14	—11	—11	—8	139	3,5	159	4,1	—1	0
12,7	—30	43	34,2	—24	—21	—21	—19	133	1	149	1,6	—6	69
6,2	—37	35	23,4	—31	—27	—26	—23	194	—0,9	213	0	—9	122
6,5	—36	35	23,3	—31	—27	—24	—22	192	—0,5	211	0,4	—8	116
6,5	—35	34	21	—27	—24	—22	—20	194	0,4	219	1,3	—7	107
5,6	—36	33	21,4	—30	—26	—23	—21	205	—0,5	228	0,5	—8	125
5,6	—36	34	22,4	—32	—27	—24	—22	200	—0,9	222	0,1	—9	127
8,7	—35	39	27,4	—27	—24	—22	—18	172	0,2	191	1	—8	95
9,4	—32	39	28,1	—23	—21	—19	—16	166	0,6	183	1,4	—7	86
9,7	—28	40	28,5	—22	—20	—19	—16	164	0,8	182	1,6	—7	81
6,2	—32	35	20	—25	—23	—19	—18	207	0,7	234	1,7	—7	106
6,2	—31	35	22,7	—29	—25	—23	—20	199	—0,4	221	0,6	—8	116
—2,4	—53	33	23,8	—42	—40	—40	—36	240	—9,5	274	—7,2	—26	181
7,3	—40	40	27,7	—28	—24	—23	—21	180	—1	201	—0,1	—9	111
9,8	—38	42	31,1	—28	—27	—24	—23	157	—0,9	173	0,1	—9	98
5,5	—30	34	24	—18	—16	—15	—13	191	—1,9	213	—0,8	—8	128
7	—26	31	22	—14	—13	—11	—10	188	0,7	213	1,7	—3	99
4,2	—36	35	25	—24	—22	—23	—21	203	—2,7	229	—1,4	—12	131
2,5	—38	35	24,5	—33	—31	—32	—29	197	—6,9	220	—5,4	—19	145
7,3	—32	37	28,4	—24	—22	—20	—18	174	—1,2	195	—0,2	—12	105
11,5	—31	40	32,5	—20	—17	—16	—13	146	0,7	164	1,5	—7	71
—3,2	—42	28	17,5	—32	—30	—28	—26	310	—5,4	343	—4	—19	201
6,4	—35	33	24,9	—20	—19	—17	—16	192	—0,9	213	0	—7	115
10,7	—32	40	32,4	—22	—20	—18	—17	149	0,2	167	1,2	—5	77
14,7	—27	43	36,7	—18	—15	—16	—13	109	3,6	134	4,6	—2	0
—3,8	—47	28	15,1	—33	—31	—30	—29	312	—5,8	365	—3,8	—19	219
—1,7	—47	33	19,5	—39	—35	—37	—33	268	—6,3	296	—4,9	—21	184
8,7	—32	38	30,3	—20	—19	—19	—17	162	—3,1	180	—0,9	—8	107
16,4	—24	46	38	—16	—14	—13	—12	96	4	116	4,9	—2	0
15,7	—28	46	38	—16	—14	—13	—12	101	3,8	124	4,8	—2	0

Республика, край, область, пункт	Температура наружного воздуха, °С. Средняя по месяцам											
	I	II	III	IV	V	VI	VII	VIII	IX	X	XI	XII
1	2	3	4	5	6	7	8	9	10	11	12	13
Курган-Тюбинская область												
Курган-Тюбе	0,9	5,2	10,8	17,2	22,8	26,7	28,3	26,4	21,1	15	9,2	4,4
Шаартуз	1,7	5,6	10,8	17,6	23,6	27,5	29,6	28,1	21,9	15,4	9,6	4,9
Ленинабадская область												
Исфара	—2,2	0,8	7	14,2	19,5	23,8	25,8	24,2	18,8	11,9	5,5	0,8
Ленинабад	—2	1,5	8,2	15,2	21,7	26,6	29	26,6	20,4	13,7	6,4	1,4
Пенджикент	—1	1,6	6,5	12,6	17,9	22,7	25,1	23,3	18,3	12	6,1	2
Ура-Тюбе	—2,6	—0,5	4,8	11,5	17,2	22	24,6	23,2	17,7	11	4,6	0,4
Армянская ССР												
Верин Талин	—6,2	—4,2	0,5	7,2	12,4	16,4	20,6	21	16,5	10,2	3,2	—3,2
Горис	—1,3	—0,5	1,8	7,4	11,9	15,5	18,1	18,2	14,4	9,9	3,9	1,2
Ереван	—4	—1,3	5,4	11,8	17	21,1	25,1	24,9	20,1	13,6	6,2	—0,9
Ехегнадзор	—4,4	—2,1	3,9	10,3	15,4	19,8	24,1	24,4	20,2	13,3	5,6	—1,4
Камо	—7,6	—6	—2,5	3,9	8,9	12,4	15,9	15,9	12,1	7	0,4	—5
Кафан	0	1,6	5,4	10,7	15,8	19,6	23	22,7	18,2	13	6,6	1,8
Мартуни	—5,5	—4,9	—1,6	4,3	9,5	12,7	15,7	15,8	12,9	8,4	2,1	—2,7
Мегри	0,9	2,9	7,9	13,5	18,5	22,7	25,8	25,4	21	15,3	8,6	3,1
Раздан	—9	—7,1	—2,6	4,1	9,8	13,3	16,6	16,8	13,2	7,5	0,7	—5,8
Сисиан	—5,2	—3,5	0,6	5,8	11	14,4	17,6	17,4	13,6	8,4	2	—3,2
Яных	—8,8	—7,9	—4,5	1,2	6,6	10,1	13,7	14	10,4	5,3	—1,1	—6,2
Туркменская ССР Ашхабадская область												
Ашхабад	1,4	4,4	9,4	16,2	23,1	28,2	30,7	29,6	23,8	16,5	8,7	3,7
Зеагли	—1,6	1,4	7,9	15,9	23,6	28,7	31,3	29,4	23,2	15	6,6	0,7
Серахс	3	5,8	10,2	16,5	23,3	28	30,2	28,3	22,8	16,4	9,6	5
Красноводская область												
Казанджик	0,3	3,1	8,8	15,9	23,4	28,4	31,1	29,9	24,4	16,1	8,1	2,9
Кизыл-Арват	0,1	3,3	8,8	15,9	23,3	28,3	30,9	29,6	23,8	15,9	7,8	2,8
Кизыл-Атрек	5,2	6,8	10,2	15,3	21,6	25,7	28,5	28,2	24,8	18,4	11,9	8,1
Красноводск	2,9	4,2	8	13,9	20,7	25,5	28,8	28,8	23,9	17	10,2	5,4
Чагыл	—2,4	—0,3	5,6	14	21,6	26,9	30	28,8	21,8	13,2	5	0
Марыйская область												
Байрам-Али	1,5	4,8	9,7	16,8	23,2	27,8	30,2	28,5	22,8	15,4	8,6	3,3
Теджен	1,2	4,8	10,1	16,9	23,8	28,5	30,3	28,5	22,8	16,2	8,8	3,6
Ташаузская область												
Ташауз	—4,7	—2	4,6	13,9	21,3	25,9	27,7	25,3	19,2	11,3	3,4	—2,3
Чарджоуская область												
Дарган-Ата	—2,5	1,5	7,2	15,4	22,3	27	28,9	26,2	19,9	12,2	4,8	—0,4
Кушка	2,3	4,8	8,7	14,3	20,5	25,3	27,6	25,3	19,3	13,4	7,7	3,9
Репетек	1,1	4,2	9,9	17,6	24,2	28,9	31,2	29,2	22,1	14,6	7,5	2,9
Тахта-Базар	2,7	5,2	10	16,2	23,7	29,1	31,2	28,8	22,5	15,6	8,6	4,2
Чарджоу	0,6	3,5	9,3	16,8	23	27,4	29,2	27,2	21,2	14,2	7,1	2,5
Эстонская ССР												
Таллин	—4,7	—5,5	—2,7	2,6	8,4	13,2	16,6	15,6	11,4	6	1,2	—2,6
Тарту	—6,5	—6,6	—3,2	3,9	10,6	14,8	17,3	15,5	10,8	5,2	0	—4

Продолжение таблицы

Среднегодовая	Абсолютная минимальная	Абсолютная максимальная	Средняя максимальная наиболее жаркого месяца	Наиболее холодных суток обеспеченностью		Наиболее холодной пятидневки обеспеченностью		Период со средней суточной температурой воздуха				Средняя температура наиболее холодного периода, °С	Продолжительность периода со среднесуточной температурой ⩽0 °С, сут
								⩽8 °С		⩽10 °С			
				0,98	0,92	0,98	0,92	продолжительность сут	средняя температура, °С	продолжительность, сут	средняя температура, °С		
14	15	16	17	18	19	20	21	22	23	24	25	26	27
15,7	—26	46	37,7	—20	—16	—15	—13	97	3,8	121	4,8	—2	0
16,4	—23	47	38,6	—15	—14	—13	—12	94	4,2	119	5,2	—1	0
12,5	—25	42	33,6	—16	—14	—14	—12	141	1,8	157	2,6	—6	51
14,1	—27	46	36,8	—18	—15	—15	—13	129	2	143	2,7	—5	43
12,3	—28	42	33,1	—18	—17	—15	—13	139	2,5	160	3,4	—4	37
11,2	—29	42	31,5	—18	—17	—15	—14	154	1,5	172	2,3	—6	62
7,9	—32	36	27,3	—21	—19	—19	—17	177	—0,8	196	0,2	—10	105
8,4	—27	33	23,9	—16	—14	—13	—12	177	1,9	195	2,5	—4	56
11,6	—31	41	32,5	—21	—20	—20	—19	139	0,5	159	1,5	—8	74
10,8	—30	40	31,3	—20	—18	—18	—17	150	0,2	167	1,1	—8	83
4,6	—38	32	22,6	—25	—23	—22	—19	200	—1,5	239	—0,2	—12	135
11,5	—27	39	29,3	—15	—13	—12	—11	143	2,8	164	3,5	—3	21
5,6	—31	41	21,4	—23	—19	—20	—16	200	—0,6	225	0,4	—10	120
13,8	—22	41	30,5	—14	—11	—12	—10	118	3,4	139	4,2	—2	0
4,8	—38	33	23,9	—24	—23	—21	—20	204	—2,2	227	—1	—13	133
6,6	—37	34	24,5	—26	—22	—20	—19	194	—0,1	212	0,6	—9	107
2,7	—37	30	20,7	—24	—23	—21	—20	239	—2,1	271	—0,7	—13	152
16,3	—24	47	37,5	—19	—15	—16	—11	111	3,9	133	4,8	—2	0
15,2	—29	46	37,5	—19	—17	—17	—15	127	1,6	145	2,6	—5	48
16,6	—24	48	37,7	—18	—14	—14	—11	100	4,8	123	5,7	—3	0
16	—29	46	37,6	—20	—16	—14	—13	115	3	136	4	—2	0
15,9	—26	46	37,8	—19	—18	—17	—14	117	3,1	137	4	—3	14
17,1	—16	48	35,5	—10	—8	—6	—5	71	6,1	108	7,1	3	0
15,8	—17	44	33,9	—17	—12	—13	—8	109	4,6	133	5,5	0	0
13,7	—31	45	36	—25	—21	—20	—16	142	1	159	2	—6	67
16	—26	48	38,6	—18	—16	—15	—12	108	3,8	131	4,8	—5	0
16,4	—25	48	38,6	—19	—15	—16	—12	102	4	127	4,6	—5	0
12	—33	45	34,6	—24	—21	—21	—17	150	—0,1	166	0,6	—8	83
13,5	—28	47	36,2	—22	—19	—19	—15	140	1,5	156	2,3	—6	58
14,4	—33	46	35,8	—19	—17	—16	—13	119	4,7	144	5,3	—4	0
16,1	—28	50	39,5	—19	—17	—16	—12	115	3,6	135	4,4	—2	0
16,5	—31	48	38,7	—21	—16	—18	—14	110	4,6	129	5,3	—4	0
15,2	—24	45	36,4	—19	—17	—15	—13	119	3,2	138	4	—2	0
5	—32	33	20,8	—29	—26	—24	—22	221	—0,8	244	0,4	—9	130
4,8	—35	35	22,6	—32	—29	—27	—24	214	—1,5	235	—0,5	—10	137

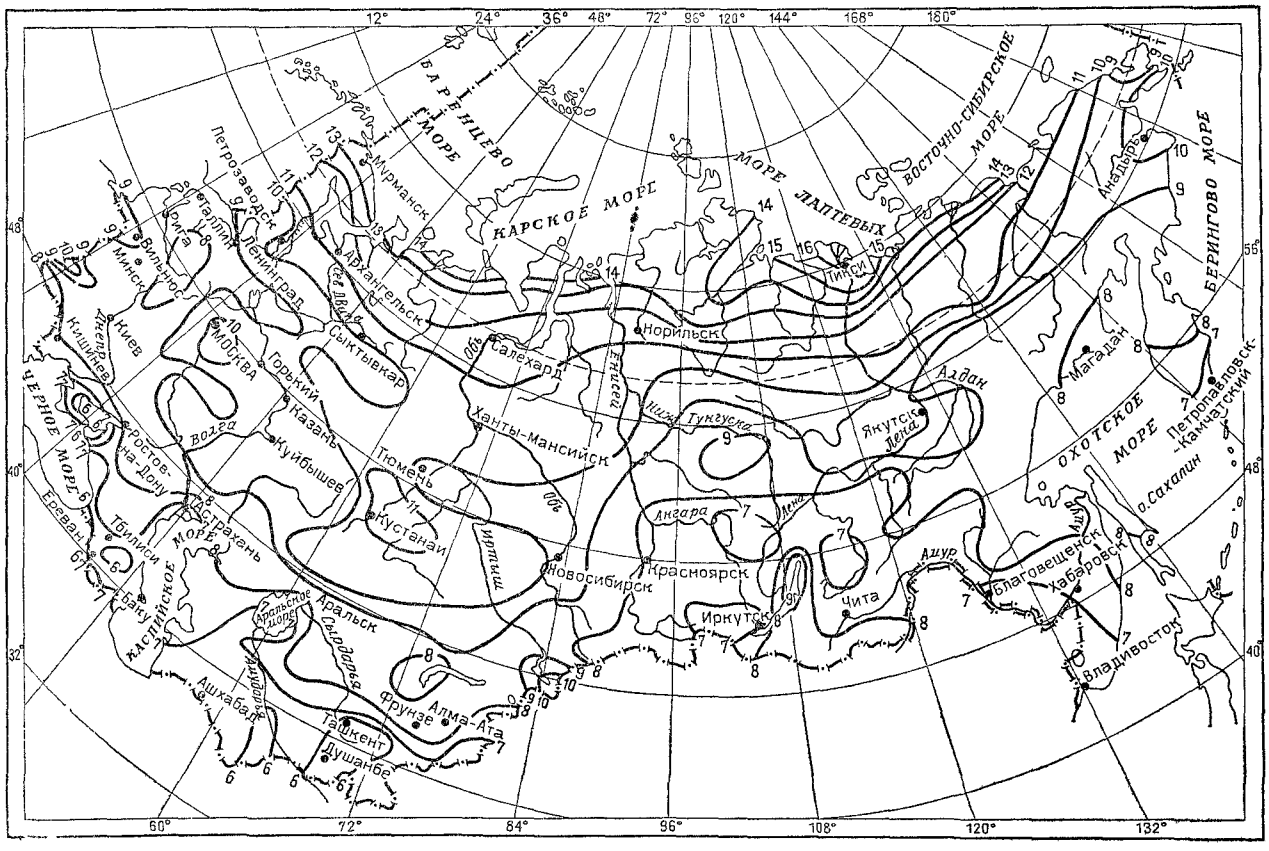

Рис. Схематическая карта изолиний постоянной величины *T* для определения температуры воздуха наиболее жарких суток

ПРИЛОЖЕНИЕ 1

СХЕМАТИЧЕСКИЕ КАРТЫ РАСПРЕДЕЛЕНИЯ КЛИМАТИЧЕСКИХ И ГЕОФИЗИЧЕСКИХ ПАРАМЕТРОВ НА ТЕРРИТОРИИ СССР

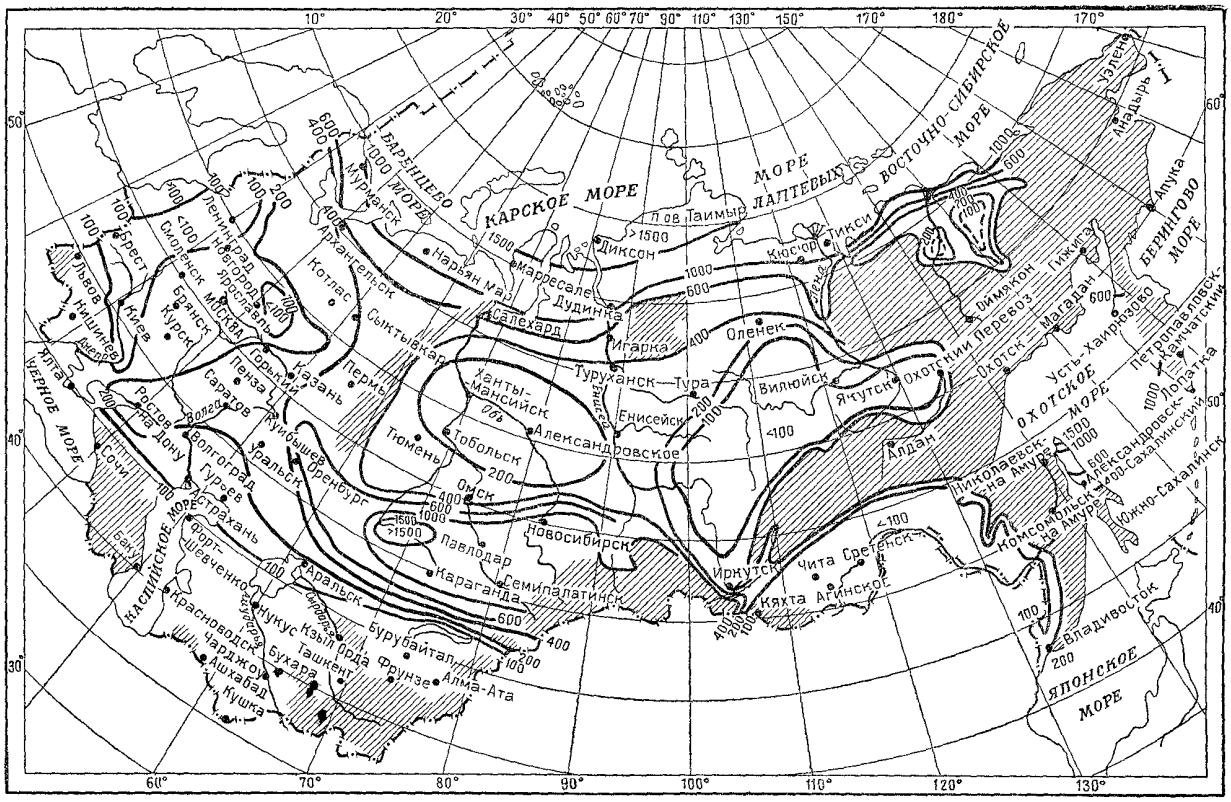
КАРСКОЕ МОРЕ
МОРЕ ЛАПТЕВЫХ
ВОСТОЧНО-СИБИРСКОЕ МОРЕ
ЧУКОТСКОЕ МОРЕ
БЕРИНГОВО МОРЕ
ОХОТСКОЕ МОРЕ
ЯПОНСКОЕ МОРЕ
ЧЕРНОЕ МОРЕ
КАСПИЙСКОЕ МОРЕ
Баренцево
Мурманск
Архангельск
Котлас
Сыктывкар
Ленинград
Смоленск
Москва
Брянск
Курск
Киев
Львов
Брест
Ижевск
Пермь
Казань
Пенза
Горький
Саратов
Волгоград
Ростов на Дону
Сочи
Ялта
Уфа
Оренбург
Уральск
Гурьев
Астрахань
Форт-Шевченко
Красноводск
Чарджоу
Ашхабад
Кушка
Бухара
Ташкент
Фрунзе
Алма-Ата
Чимкент
Кзыл-Орда
Аральск
Караганда
Павлодар
Семипалатинск
Новосибирск
Барнаул
Бийск
Кемерово
Томск
Тобольск
Тюмень
Ханты-Мансийск
Александровское
Енисейск
Туруханск
Игарка
Дудинка
Салехард
Диксон
Нарьян-Мар
Мурманск
о-ва Таймыр
Тикси
Кюсюр
Оленек
Вилюйск
Якутск
Алдан
Охотск
Усть-Хайрюзово
Магадан
Тигиль
Олюторский
Петропавловск-Камчатский
Усть-Камчатск
Ключи
Анадырь
Мыс Дежнева
Беринговский
Провидения
Певек
Зеленый
Нижнеколымск
Среднеколымск
Верхоянск
Оймякон
Нижнеангарск
Чита
Среднеколымск
Иркутск
Кяхта
Агинское
Николаевск-на-Амуре
Комсомольск-на-Амуре
Александровск-Сахалинский
Южно-Сахалинск
Владивосток
Ольга
Находка
Хабаровск
Благовещенск
Свободный
Зея
Тында
Нерюнгри
Якутск
Охотский Перевоз
Чульман
Удачный
Мирный
Ленск
Олекминск
Чокурдах
Среднеколымск
Зырянка
Усть-Нера
Оймякон
Верхоянск
Тикси
Кюсюр
Диксон
Дудинка
Игарка
Туруханск
Енисейск
Александровское
Ханты-Мансийск
Тобольск
Тюмень
Омск
Новосибирск
Барнаул
Бийск
Кемерово
Томск
Павлодар
Караганда
Семипалатинск
Аральск
Бурубайтал
Фрунзе
Алма-Ата
Ташкент
Бухара
Кзыл-Орда
Чимкент
Кушка
Ашхабад
Чарджоу
Красноводск
Форт-Шевченко
Астрахань
Гурьев
Уральск
Оренбург
Уфа
Ижевск
Пермь
Казань
Пенза
Горький
Саратов
Волгоград
Ростов на Дону
Сочи
Ялта
Львов
Брест
Киев
Курск
Брянск
Смоленск
Москва
Ленинград
Новгород
Ярославль
Котлас
Архангельск
Мурманск
Баренцево
Карское море
Море Лаптевых
Восточно-Сибирское море
Чукотское море
Берингово море
Охотское море
Японское море
Черное море
Каспийское море
Аральское море
Балхаш
Ладожское
Онежское
Чудское
Псковское
Ильмень
Байкал
Ханка

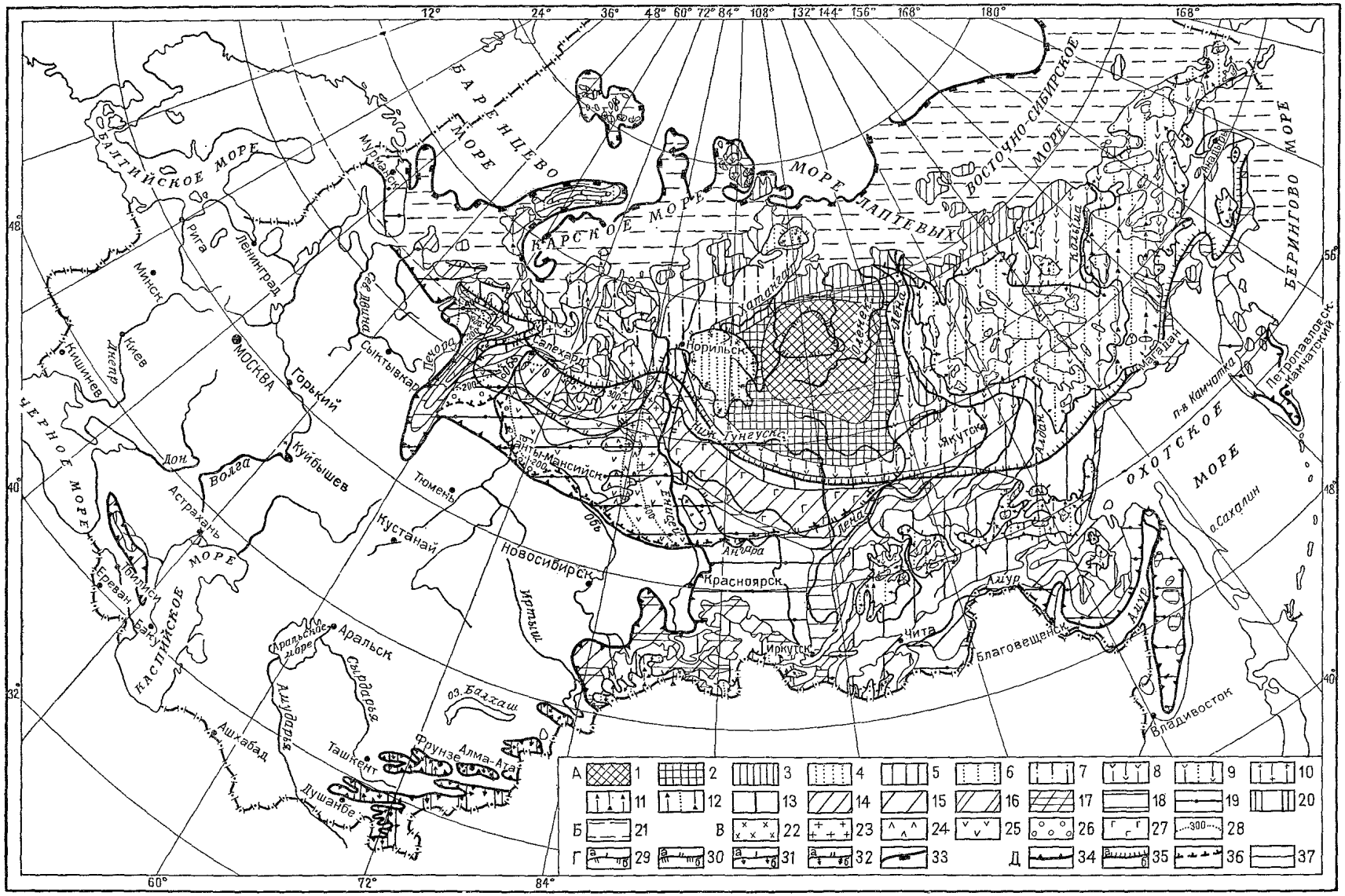

Прил. 1. Рис. 2. Схематическая карта распространения, мощности и строения толщи пород с отрицательной температурой (криогенной толщи) на территории СССР

←

А. Распространение и мощность субаэральных криогенных толщ. Распространение криогенных толщ (КТ) сплошное: массивы КТ занимают более 95 % площади; сквозные талики развиты преимущественно в днищах речных долин (1—13)

мощность КТ, м: *1* — 1000—1500, реже более; *2* — 500—1000; *3* — 500—700; *4* — 500—700 до 1000*; *5* — 500—600; *6* — 400—600 до 1000*; *7* — 400—500; *8* — 300—500; *9* — 300—500 до 800—1000*; *10* — 300—400; *11* — 200—400; *12* — 200—400 до 300—500*; *13* — 100—300; *14* — распространение КТ прерывистое: массивы КТ занимают 50—95% площади; сквозные талики в днищах речных долин и на междуречьях; мощность КТ 50—100 м; *15, 16* — распространение КТ прерывистое и массивно-островное; массивы КТ занимают 5—95% площади; сквозные талики в днищах долин и на междуречьях; мощность КТ, м: *15* — 25—100; *16* — 25—100, реже до 200—300; *17* — распространение КТ прерывистое, массивно-островное и островное: массивы КТ занимают от менее 5 до 95% площади; сквозные талики в днищах долин и на междуречьях; мощность КТ от 0 до 100 м; *18* — распространение КТ массивно-островное: массивы КТ занимают 5—50% площади; сквозные талики в днищах долин и на междуречьях: мощность КТ 25—50 м; *19* — распространение КТ островное: массивы КТ занимают менее 5% площади; сквозные талики в днищах долин и на междуречьях; мощность КТ 25 м: *20* — распространение КТ от островного до сплошного: массивы КТ занимают от менее 5 до более 95 % площади; талики только в днищах долин на участках сплошного распространения, в днищах долин и на междуречьях на остальной территории; мощность от 0 до 1000* м, реже более

Б. Распространение и мощность субмаринных криогенных толщ

21 — распространение КТ сплошное: массивы КТ занимают более 95 %; мощность КТ от 0 до 300 м, реже более

В. Распространение и мощность реликтовых криогенных толщ. Распространение КТ сплошное: массивы КТ занимают более 95 % площади, а кровля их залегает на глубине 50—200 м от поверхности (*22—27*).

Мощность КТ, м: *22* — 300—400; *23* — 200—300; *24* — 100—200; *25* — 50—100; *26* — менее 50; *27* — от 25 до 300—400; *28* — изолинии подошвы залегания, м

Г. Границы районов с различным строением криогенных толщ

29 — толщ мерзлых (*а*), мерзлых и охлажденных пород** (*б*); *30* — толщ мерзлых и охлажденных (*а*) и мерзлых и морозных пород (б); *31* — толщ мерзлых (*а*) и толщ мерзлых пород в долинах и на низких междуречьях, а в хребтах и на отдельных вершинах преимущественно толщ морозных пород (б); *32* — толщ мерзлых и охлажденных пород (*а*) и толщ мерзлых и охлажденных пород в долинах и на низких междуречьях, а на высокогорных плато и отдельных вершинах преимущественно толщ морозных пород (*б*); *33* — субмаринных толщ, в разрезе которых преобладают мерзлые (вдоль береговой линии) или охлажденные породы

Д. Границы

34 — современной области распространения КТ (по И. Я. Баранову, В. В. Баулину, Н. Г. Оберману); *35* — Северной (*а*) и Южной (*б*) геокриологических зон*** (по С. М. Фотиеву); *36* — районов распространения реликтовых КТ (по В. В. Баулину, Н. Г. Оберману и С. М. Фотиеву); *37* — районов с различной мощностью и прерывистостью КТ

---

* Мощность КТ достигает максимальных значений в высокогорных хребтах и на отдельных вершинах.

** Толща мерзлых пород сложена породами, трещины и поры которых заполнены льдом. Толща мерзлых и охлажденных пород сложена мерзлыми породами, ниже которых залегают охлажденные породы, трещины и поры которых заполнены солеными водами с отрицательной температурой. Толща мерзлых и морозных пород сложена мерзлыми породами, ниже которых залегают морозные породы — монолитные скальные или воздушно-сухие породы с отрицательной температурой, трещины и поры которых не содержат ни воды, ни льда.

*** В Северной геокриологической зоне КТ непрерывно существуют на протяжении десятков и сотен тысяч лет, а в Южной геокриологической зоне КТ сформировались в плейстоцене: на платформах они частично или полностью деградировали в эпоху термического оптимума голоцена и вновь сформировались в верхнем голоцене; в высокогорных районах КТ непрерывно существуют на протяжении десятков и сотен тысяч лет.

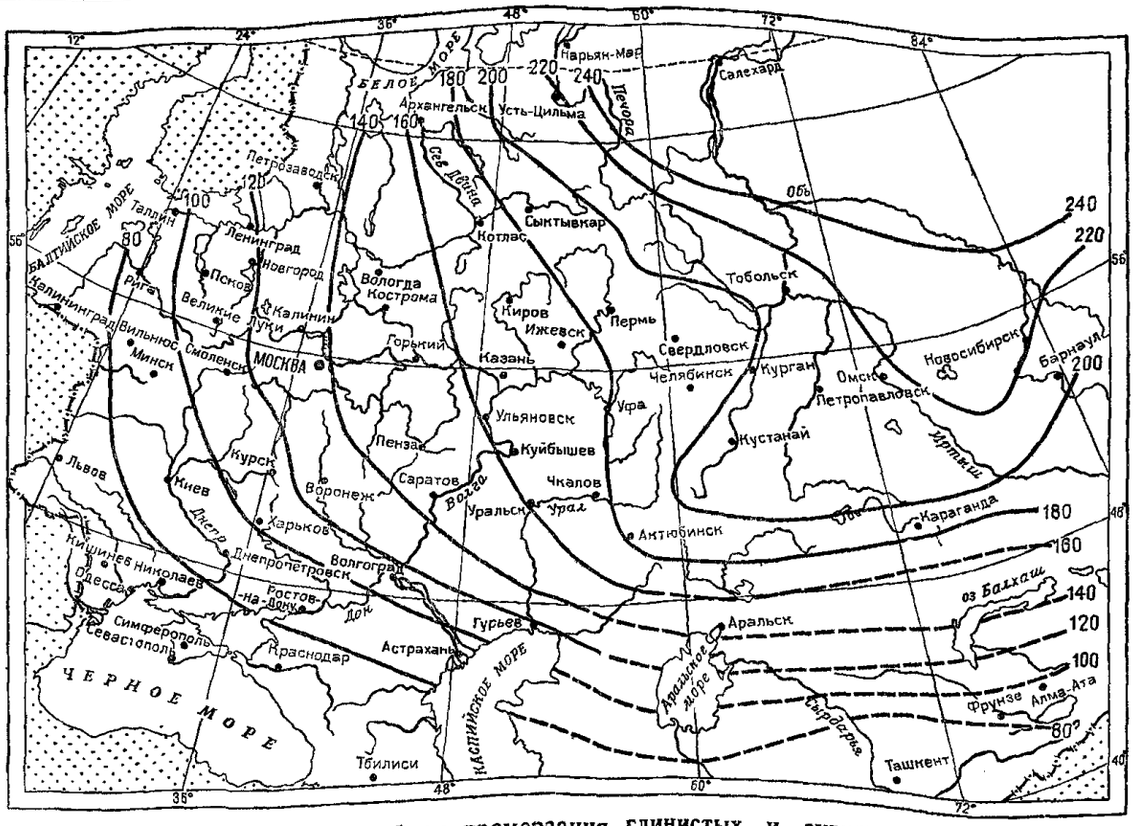

Прил. 1. Рис. 3. Схематическая карта глубины промерзания глинистых и суглинистых грунтов на территории СССР, см

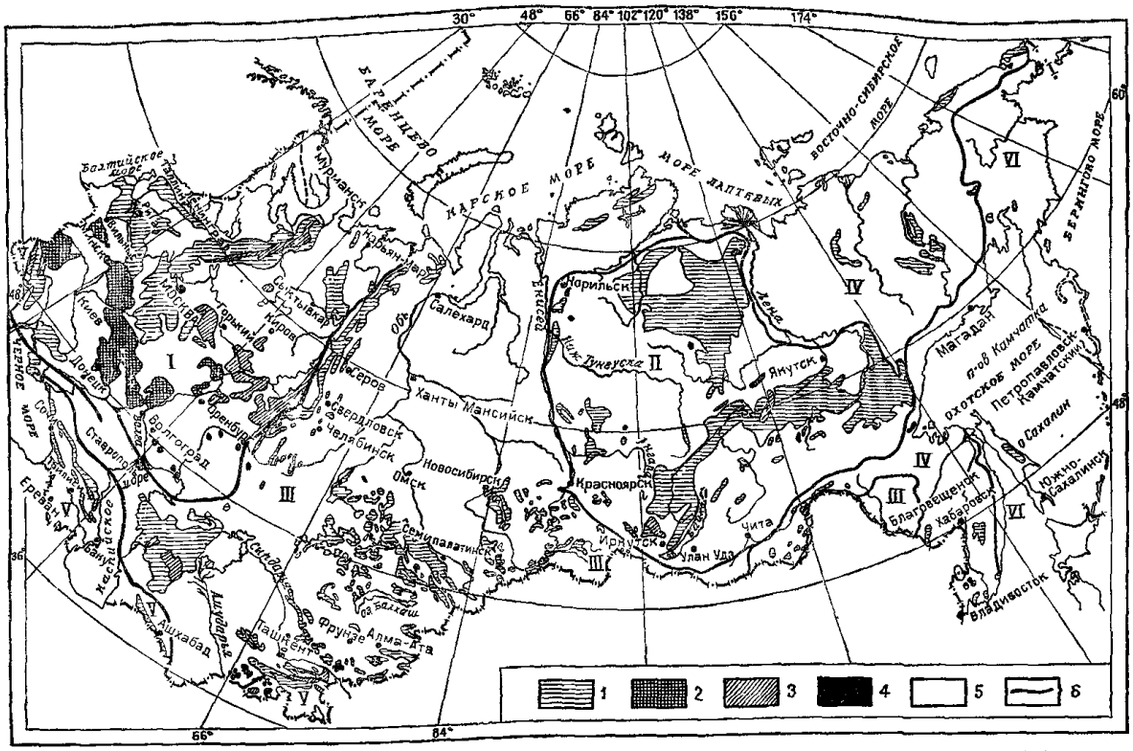

Прил. 1. Рис. 4. Схематическая карта распространения карста на территории СССР

1 — районы карбонатного карста. Растворение пород за период эксплуатации зданий и сооружений незначительно; *2* — районы мелового карста. Растворимость пород мала; *3* — районы гипсового и карбонатно-гипсового карста. Растворение пород за период эксплуатации зданий и сооружений может быть значительным; *4* — районы соляного, гипсосоляного и карбонатно-гипсосоляного карста; *5* — районы некарстовые; *6* — границы тектонических регионов. *I* — русская платформа; *II* — сибирская платформа; *III* — области палеозойской складчатости; *IV* — области мезозойской складчатости; *V* — области кайнозойской складчатости Тетиса; *VI* — области кайнозойской складчатости Тихоокеанского пояса

а

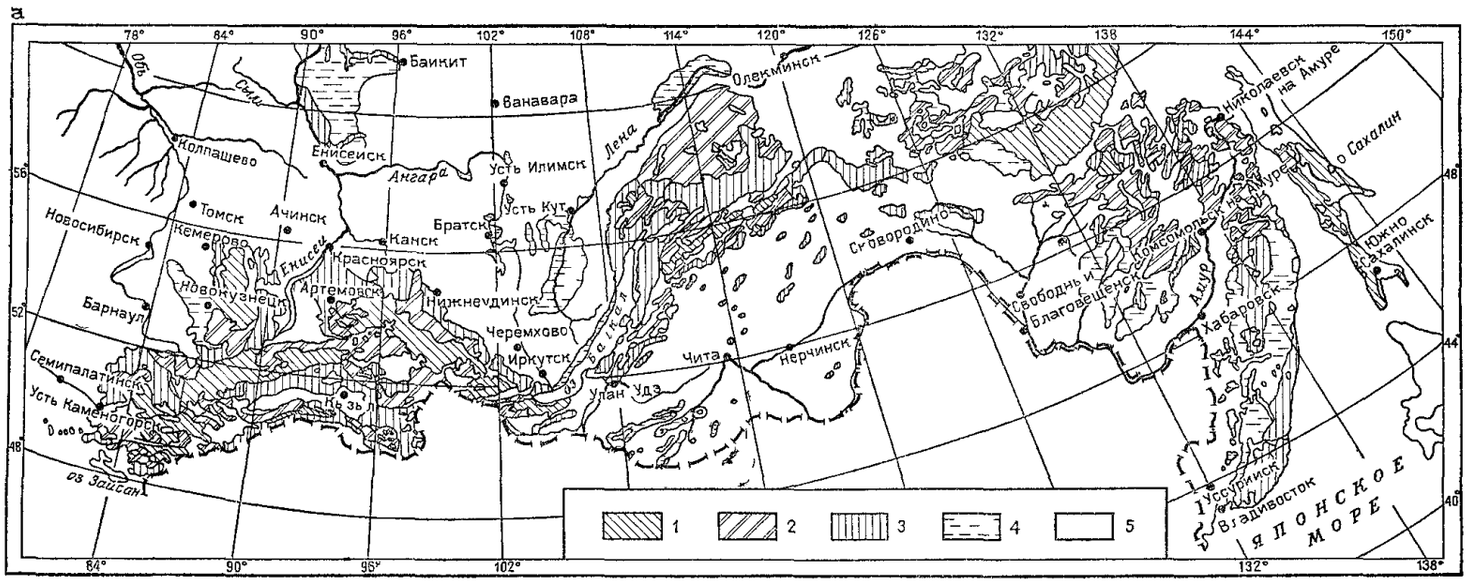
Баикит
Ванавара
Олекминск
Николаевск на Амуре
о Сахалин
Колпашево
Енисейск
Ангара
Усть Илимск
Лена
Томск
Ачинск
Новосибирск
Кемерово
Братск
Усть Кут
Канск
Красноярск
Енисей
Новокузнецк
Артемовск
Нижнеудинск
Барнаул
Черемхово
Иркутск
Чита
Нерчинск
Сковородино
Свободный
Благовещенск
Комсомольск на Амуре
Амур
Хабаровск
Южно Сахалинск
Семипалатинск
Усть Каменогорск
Кызыл
Улан Удэ
оз Зайсан
Уссурийск
Владивосток
ЯПОНСКОЕ МОРЕ
1
2
3
4
5

б

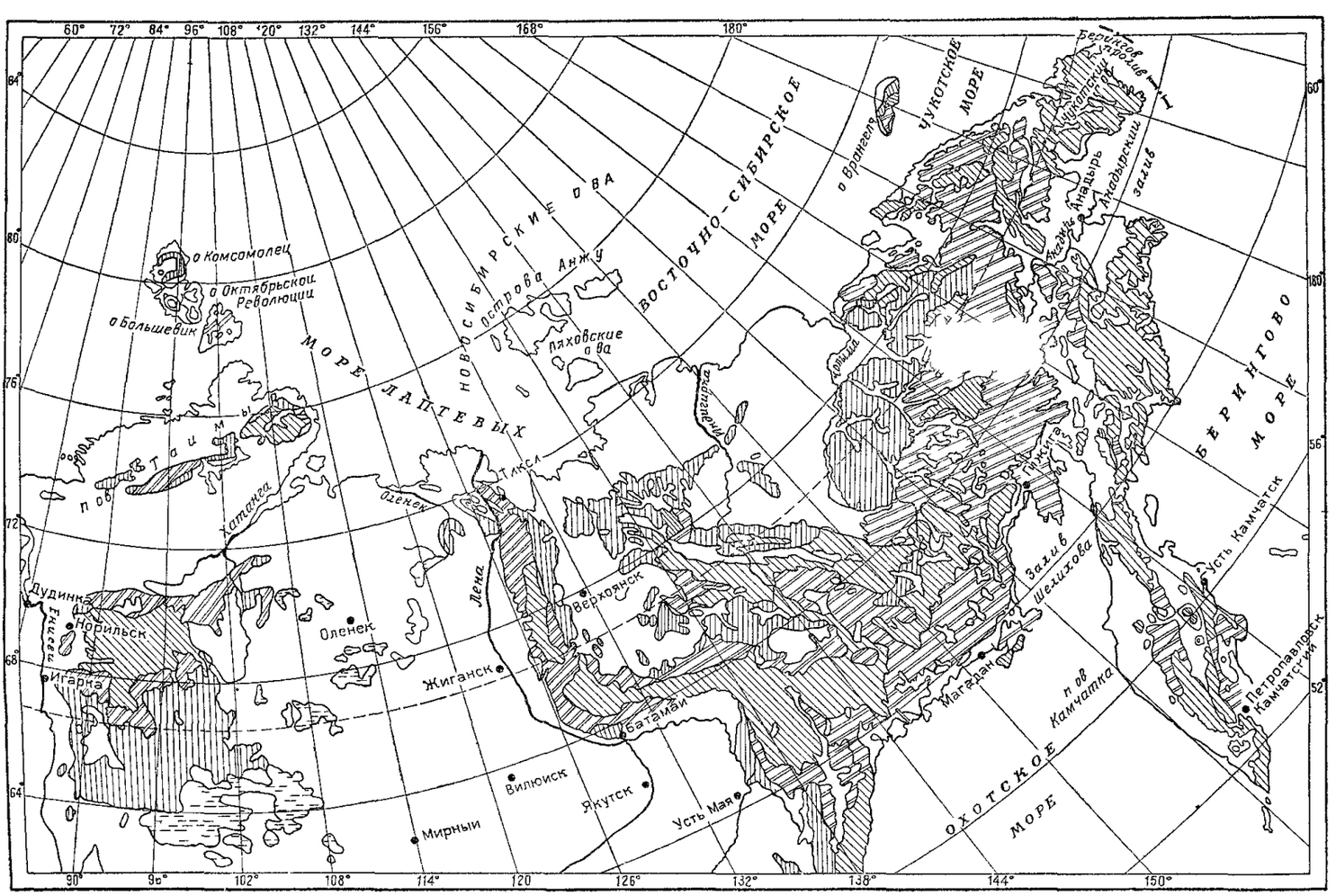
о Комсомолец
о Октябрьской Революции
о Большевик
МОРЕ ЛАПТЕВЫХ
НОВОСИБИРСКИЕ ОВА
Острова Анжу
Пяховские о ва
ВОСТОЧНО-СИБИРСКОЕ МОРЕ
о Врангеля
ЧУКОТСКОЕ МОРЕ
Анадырь
Анадырский залив
БЕРИНГОВО МОРЕ
Тиксл
Оленек
Хатанга
Лена
Дудинка
Норильск
Енисей
Игарка
Оленек
Верхоянск
Жиганск
Батамай
Вилюйск
Якутск
Мирный
Усть Мая
Магадан
Залив Шелихова
п ов Камчатка
Усть Камчатск
Петропавловск Камчатский
ОХОТСКОЕ МОРЕ

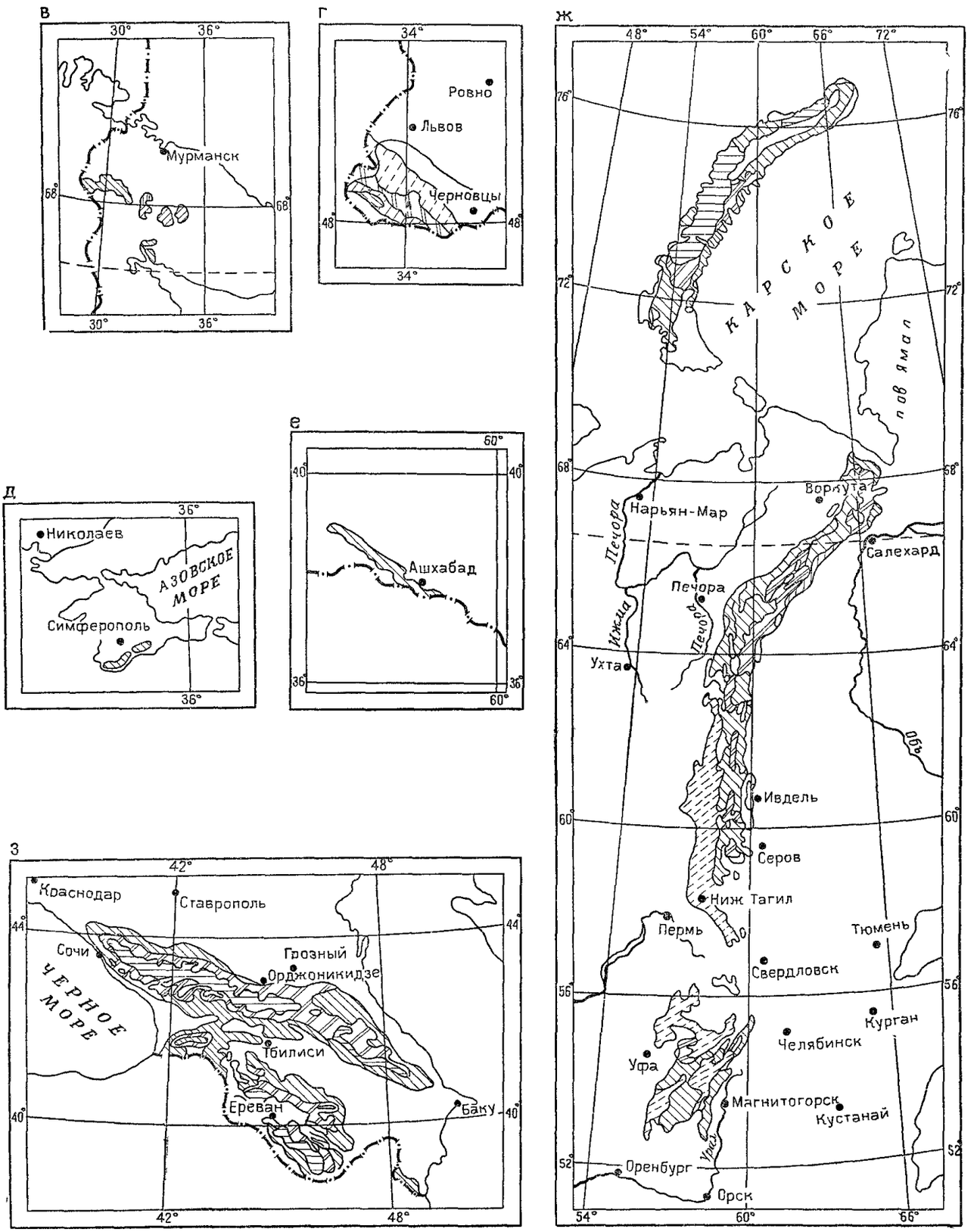
в
30°
36°
Мурманск
68°
г
34°
Ровно
Львов
Черновцы
48°
д
Николаев
Азовское море
Симферополь
е
60°
40°
Ашхабад
36°
ж
48°
54°
60°
66°
72°
76°
Карское море
пов ямал
Нарьян-Мар
Воркута
Печора
Салехард
Ижма
Ухта
Ивдель
Серов
Ниж Тагил
Пермь
Тюмень
Свердловск
Курган
Челябинск
Уфа
Магнитогорск
Кустанай
Урал
Оренбург
Орск
з
42°
48°
44°
Краснодар
Ставрополь
Сочи
Грозный
Орджоникидзе
Черное море
Тбилиси
Ереван
Баку



Прил. 1. Рис. 5. Схематическая карта лавиноопасных районов на территории СССР

а — Алтай, Саяны, Приморский край и Сахалин: *1* — районы со значительной лавинной опасностью. Лавины встречаются часто, сходят ежегодно; *2* — районы со средней лавинной опасностью. Сеть лавин разрежена, лавины сходят неежегодно; *3* — районы со слабой лавинной опасностью. Лавины встречаются в отдельных местах, сходят в многоснежные годы; *4* — районы с потенциальной лавинной опасностью (в настоящее время безопасные, но могут стать лавиноопасными при вырубке лесов, выемке грунта на склонах и т. п.); *5* — нелавиноопасные районы; *б* — северная часть Сибири, Восточная Сибирь и Камчатка; *в* — Кольский полуостров; *г* — Западная Украина; *д* — Крым; *е* — Туркменская ССР: *ж* — Новая Земля и Урал; *з* — Кавказ; *и* — Средняя Азия

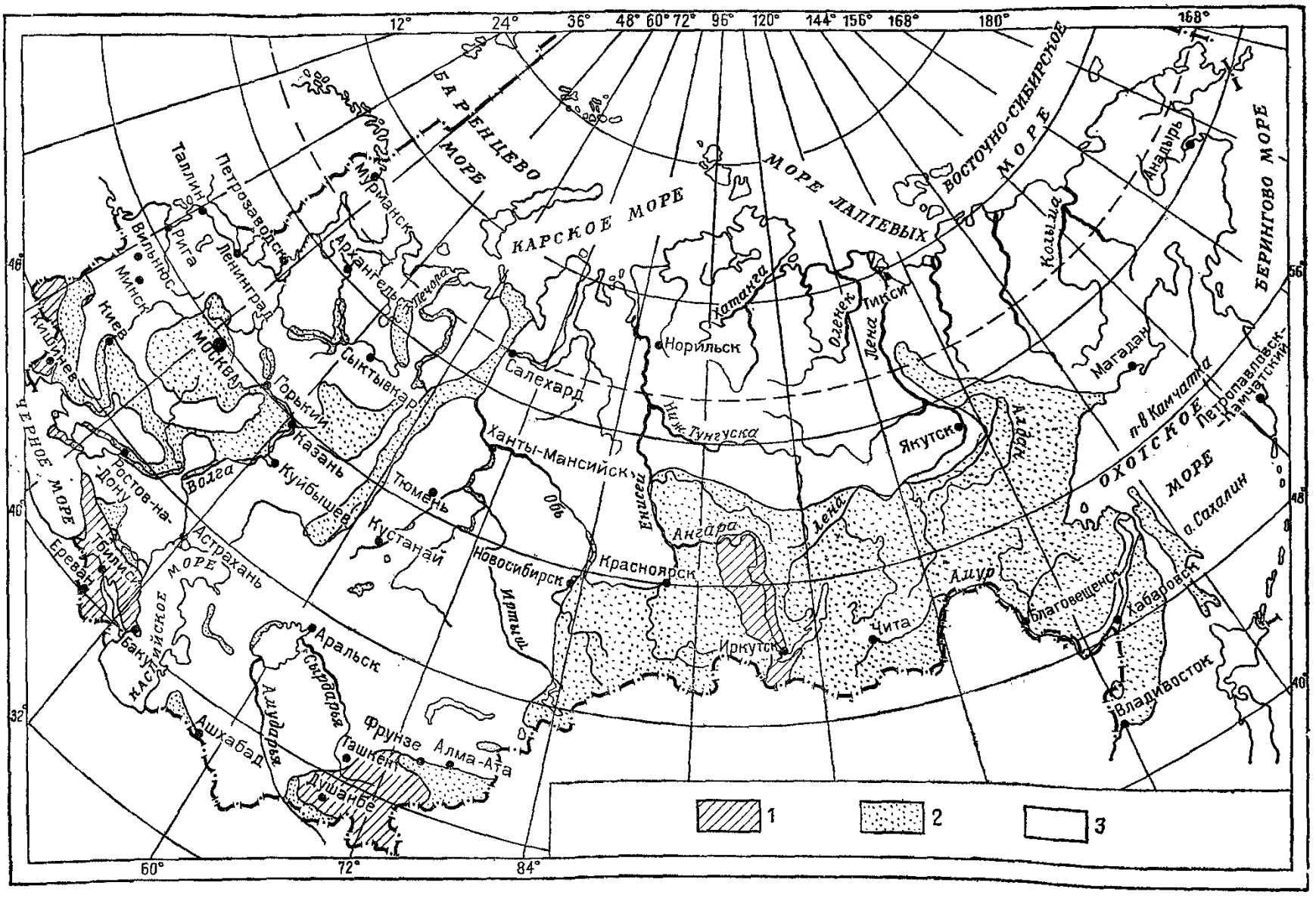

Прил. 1. Рис. 6. Схематическая карта районов, подверженных оползневым процессам, на территории СССР

1 — сильная подверженность; *2* — средняя подверженность; *3* — слабая подверженность

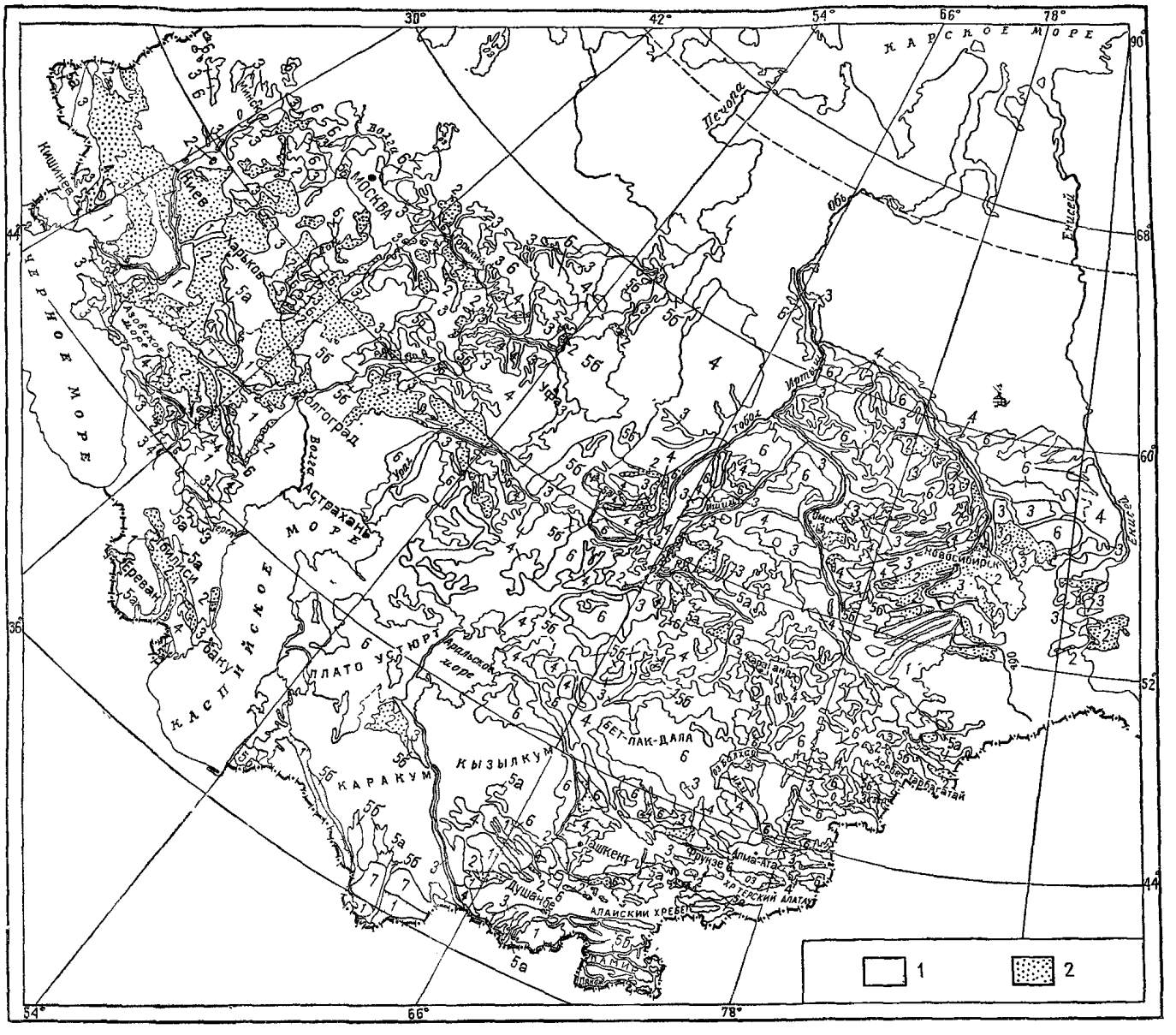

Прил. 1. Рис. 7. Схематическая карта распространения просадочных лессовых грунтов на территории СССР

1 — лессы и лессовидные грунты большой мощности (более 10 м, реже более 5 м, достигают 40 м и более), дающие просадки под собственным весом (II тип грунтовых условий по просадочности, реже I тип), *2* — лессовидные грунты и лессы мощные (более 5 м достигают 15—30 м), дающие значительные просадочные деформации при дополнительных нагрузках (I тип, иногда II тип), *3* — лессовые грунты (преимущественно лессовидные) средней мощности (чаще 5—10 м), дающие незначительные просадочные деформации при дополнительных нагрузках (I тип, непросадочные), *4* — лессовидные грунты прерывистого распространения, маломощные (до 3—5 м) (I тип, непросадочные), *5* — лессовидные грунты изменчивой мощности преобладающего (*а*) и островного (*б*) распространения, неоднородные по просадочности (чаще I тип, реже II тип, непросадочные), *6* — лессовидные грунты прерывистого и островного распространения маломощные, реже изменчивой мощности (I тип, непросадочные), *7* — непросадочные лессовидные грунты под толщей эоловых песков

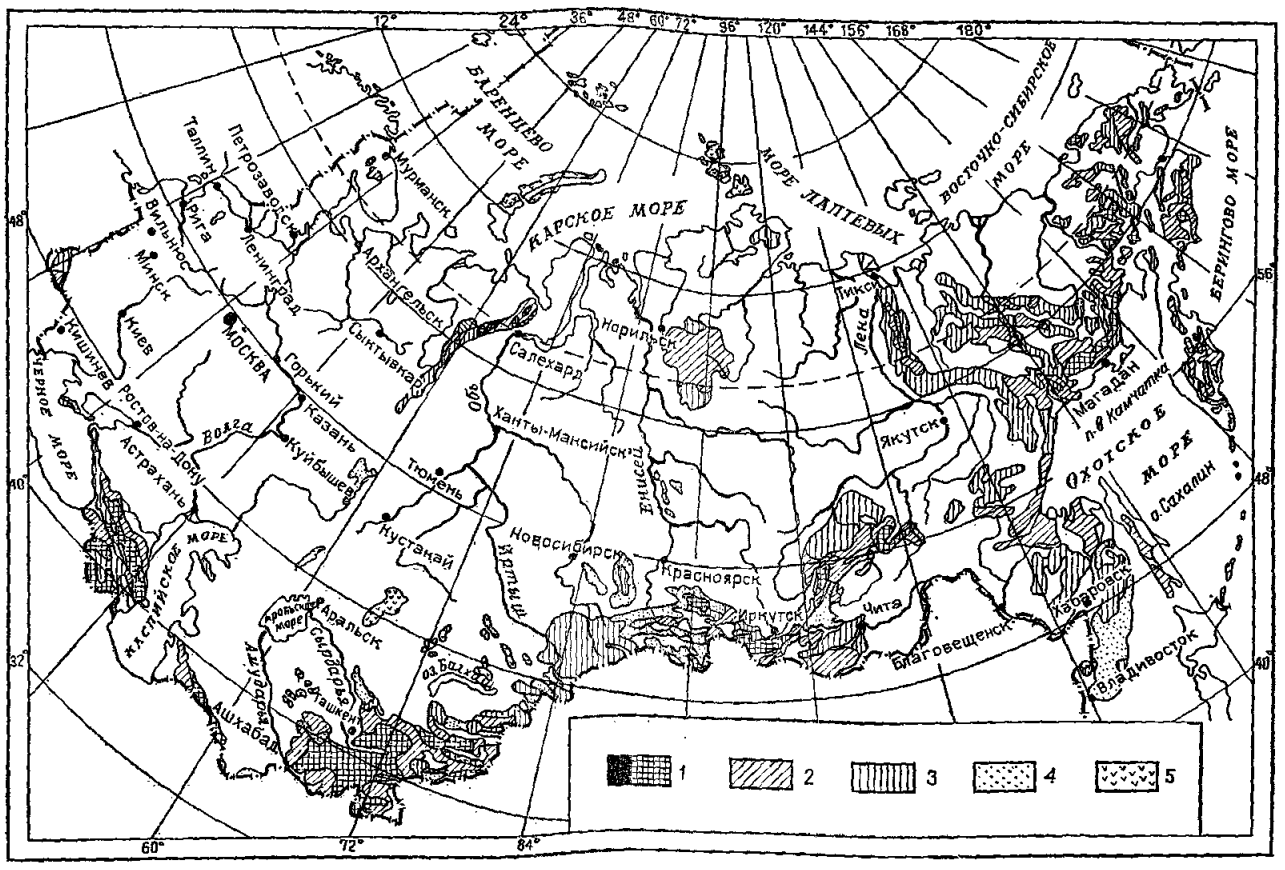

Прил. 1. Рис. 8. Схематическая карта селеопасных районов на территории СССР
районы: *1* — значительной степени селеопасности; *2* — средней степени селеопасности; *3* — слабой степени селеопасности; *4* — потенциально селеопасной; *5* — селеподобные потоки аридной зоны и окраин ледяных щитов

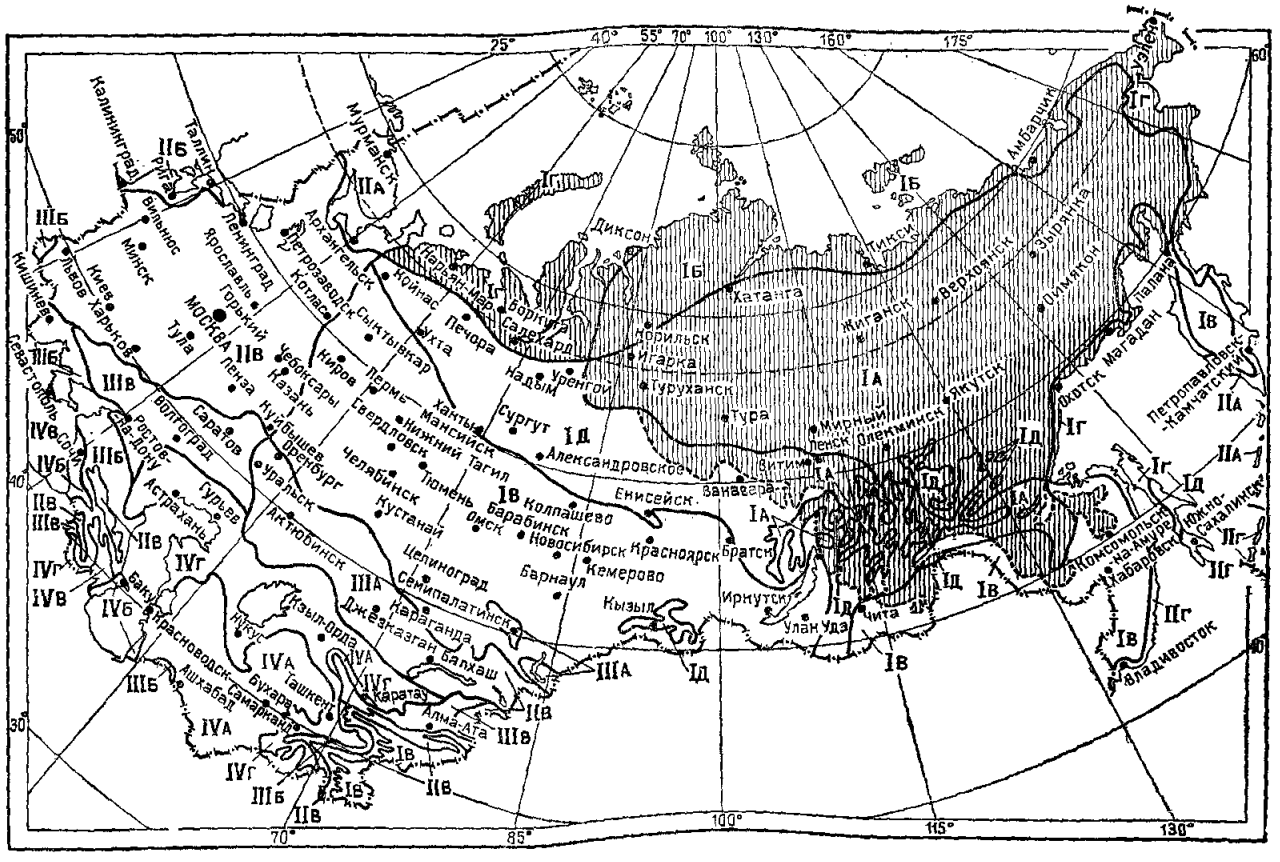

Прил. 1. Рис. 9. Схематическая карта климатического районирования территории СССР для строительства.
Заштрихована северная строительно-климатическая зона

ПРИЛОЖЕНИЕ 2

Справочное

СРЕДНЯЯ И МАКСИМАЛЬНАЯ СУТОЧНАЯ АМПЛИТУДА ТЕМПЕРАТУРЫ НАРУЖНОГО ВОЗДУХА

Республика, край, область, пункт	Амплитуда температуры средняя / максимальная по месяцам, °С											
	I	II	III	IV	V	VI	VII	VIII	IX	X	XI	XII
1	2	3	4	5	6	7	8	9	10	11	12	13
РСФСР												
Алтайский край												
Барнаул	10,3 / 26,9	11,4 / 23,5	11,3 / 27,3	10,9 / 27	13,2 / 26,7	12,8 / 23	11,8 / 22,1	12,1 / 22,9	12,3 / 24,8	9,3 / 23,1	8,3 / 25	9,1 / 26,7
Беля	5,9 / 20,8	7,4 / 25,2	9,3 / 22,2	10,6 / 23,3	11,2 / 21,5	10,4 / 19,3	9,5 / 17,7	8,8 / 17,6	9 / 21,2	8,4 / 21,7	6,3 / 22,2	5,8 / 21,2
Бийск	10,6 / 29,2	12 / 25,7	12,3 / 25,1	11,2 / 24,4	13,8 / 26,5	13,9 / 25,9	13 / 22,7	13,4 / 25,2	13,1 / 25,5	10,6 / 26,7	9,2 / 25,8	9,9 / 30,5
Катанда	11,6 / 22,7	13,9 / 22,8	15,3 / 28	14,4 / 25,3	16,4 / 28,4	16,5 / 27,4	15,8 / 26,8	16,2 / 28,5	16,3 / 30	13,8 / 27,5	10,8 / 21,9	10,4 / 21,6
Кош-Агач	13,5 / 27,3	15,7 / 30,8	16,9 / 31,1	12,8 / 27,3	13,9 / 25,9	14,6 / 25	14,4 / 23,8	14,7 / 23,8	15,9 / 27,5	15,1 / 28,4	13,6 / 25,3	12,5 / 27,3
Онгудай	11,2 / 26,9	13,6 / 28,4	14,7 / 29,4	15,5 / 28,4	16 / 30,3	16,2 / 28,8	15,4 / 26,5	15,2 / 30	16,2 / 31,1	13,6 / 28,4	10,9 / 23,7	10,2 / 30,5
Рубцовск	9,6 / 28,3	10,6 / 26,9	10,8 / 24,4	11,4 / 25,3	14 / 26,9	13,7 / 27,4	13,4 / 24	13,8 / 26,7	10,6 / 29,1	8,5 / 26,5	8,5 / 24,8	8,8 / 25,4
Славгород	9,5 / 33,6	10,4 / 29,2	10,9 / 24,8	11 / 24,9	14,7 / 25,6	13,8 / 24,4	13 / 22,9	12,9 / 26,3	12,7 / 23,9	10 / 24,1	8,5 / 25,1	9,5 / 29,8
Амурская область												
Архара	11,9 / 22,1	13,9 / 25	13,7 / 24,3	11,5 / 26,5	12,6 / 24,6	11,4 / 22,5	9,9 / 20,9	10,2 / 25	10,8 / 22,6	11,7 / 22,2	11 / 20,3	11,1 / 21,3
Благовещенск	10,3 / 20,3	11,6 / 25,4	12,2 / 24,6	11,3 / 23,6	12,7 / 28,6	11,4 / 21,2	10,1 / 19,8	10,4 / 22,2	11,5 / 21,4	11 / 23,7	9,4 / 20,1	9,7 / 19,9
Бомнак	11,2 / 22,5	14,7 / 25,9	14,9 / 29,3	12,3 / 24,1	13,2 / 25,7	14,4 / 26,9	12,8 / 25,6	11,5 / 23,3	12,1 / 24,9	11,6 / 22,2	11,2 / 29	9,8 / 23
Норский Склад	14 / 24,6	14,8 / 26,7	17,7 / 30,2	12,7 / 28,1	13,6 / 29,2	13,6 / 25,1	12,3 / 26,6	11,4 / 24,7	13,3 / 25,2	12 / 24,1	12,4 / 27,4	12 / 27,4
Сковородино	15,1 / 28,9	18,4 / 30,1	19 / 31,7	15,4 / 30,2	15,9 / 31,5	16,7 / 28,2	15,3 / 29,9	14,1 / 27,1	14,9 / 27,7	15,5 / 27,5	14,7 / 29,1	12,9 / 26,3
Усть-Нюкжа	7,9 / 18,6	12,1 / 24,2	15,6 / 29,1	13,5 / 26,1	13,4 / 27,2	15,4 / 26,3	14,1 / 27	12,8 / 26,6	11,8 / 25,6	11,1 / 20,8	9,2 / 21,3	7,5 / 20,2
Архангельская область												
Архангельск	6,9 / 22,4	6,7 / 21,6	8,7 / 23,1	8,4 / 21,1	8,6 / 20,1	9,6 / 19,1	9,8 / 19,5	8,8 / 18,7	6,2 / 14,7	4,3 / 16,3	4,4 / 16	5,8 / 22
Канин Нос	5,4 / 18,8	5,5 / 23,2	5,6 / 17	4,6 / 14,9	3,9 / 14,3	5,7 / 20,3	5,9 / 18	4,9 / 17,8	3,8 / 12	3,5 / 11,3	4 / 13,2	4,7 / 16,8
Котлас	7 / 25,8	7,7 / 22,2	9 / 26,1	8,8 / 25,6	10,2 / 21,4	11,2 / 23,5	11 / 23,1	10,8 / 26,1	7,6 / 22,3	5 / 18,4	4,9 / 20,9	6,4 / 23,7
Койнас	8,6 / 34,5	8,7 / 26,6	11,5 / 31,8	11,2 / 31,5	10,9 / 25	11,8 / 26,8	12 / 23,8	11,2 / 25,9	7,5 / 22,7	4,8 / 21	5,7 / 26,4	7,1 / 31,5

Продолжение прил. 2

Республика, край, область, пункт	Амплитуда температуры средняя / максимальная по месяцам, °С											
	I	II	III	IV	V	VI	VII	VIII	IX	X	XI	XII
1	2	3	4	5	6	7	8	9	10	11	12	13
Мезень	7,9 / 27,3	7,7 / 26,9	9,1 / 24,5	8,5 / 23,2	8,6 / 23,2	10,6 / 23,4	10,7 / 24,6	9,7 / 20,6	6,9 / 18,3	5 / 21,7	5,5 / 20,9	7 / 24,3
Нарьян-Мар	8,7 / 29,1	8,7 / 32,8	9,6 / 27,6	8,2 / 24,3	7 / 20,6	9 / 23,2	9 / 21,6	8,1 / 18,8	5,9 / 16,1	4,7 / 18,8	6,6 / 26,2	7,8 / 30,1
Хоседа-Хард	9,4 / 31,8	9,2 / 27,5	10,4 / 29,5	9,8 / 27,4	8,2 / 25,4	11 / 24,5	11,2 / 23,7	10,3 / 24,6	7,5 / 19,8	5,7 / 20,8	7,8 / 25,7	8,3 / 28,9
Астраханская область												
Астрахань	6,8 / —	7,5 / —	9,1 / —	11,3 / —	11,2 / —	10,1 / —	10,7 / —	11,7 / —	11,3 / —	10 / —	4,8 / —	5,8 / —
Башкирская АССР												
Акъяр	8,4 / 23	9,2 / 25	9,7 / 21,1	11,5 / 25,3	14,2 / 25,5	14,9 / 28,7	14,4 / 25,3	14,6 / 27	13,8 / 26,2	10,5 / 25,7	8,5 / 23,4	8,6 / 24,5
Уфа	6,8 / 25,5	8 / 23,9	8,4 / 23,2	9,1 / 22,9	11,3 / 22,4	11,8 / 19,9	10,8 / 19	11,4 / 22,9	10,1 / 23,5	6,7 / 19,5	6 / 20,5	6,7 / 25,2
Брянская область												
Брянск	6,6 / —	8 / —	8 / —	9,7 / —	13 / —	12,7 / —	12,6 / —	12,4 / —	11 / —	7,8 / —	5,1 / —	5,7 / —
Бурятская АССР												
Баргузин	9,9 / 29,4	12,2 / 27,9	13,6 / 24,2	11,5 / 25,3	13,9 / 27	14,7 / 27,8	12,7 / 24,5	11,7 / 23,4	11,4 / 25,1	9,7 / 21,5	9,5 / 23,6	9,5 / 26,6
Кяхта	9,1 / 15,9	10,4 / 18	11,6 / 22,2	12,8 / 25,2	14,1 / 25,7	13,7 / 24,3	11,9 / 22,1	12 / 20	12,2 / 21,8	11,5 / 20,8	9,9 / 22,6	8,8 / 16,7
Нижнеангарск	7,7 / 26,5	10,1 / 21	11,9 / 24,3	10,3 / 23	10,6 / 23,1	11,7 / 21,5	10,4 / 22,2	9,3 / 18,1	8,5 / 18,9	6,9 / 16	7,1 / 18,9	7,1 / 18,3
Улан-Удэ	9,7 / 20,3	12,7 / 23	13,8 / 25,2	12,9 / 24,7	15,2 / 27,2	14,9 / 26,3	12,9 / 25,2	12,3 / 24,2	12,4 / 23,6	11,3 / 22,6	9,7 / 18,4	9 / 19,7
Волгоградская область												
Волгоград	6,8 / —	7,1 / —	8,9 / —	11,8 / —	13,2 / —	12,7 / —	12,7 / —	13 / —	12,3 / —	10,3 / —	7 / —	5,8 / —
Вологодская область												
Вытегра	6,8 / 28,1	7,7 / 24,8	9,6 / 26,4	9,1 / 26,6	10,7 / 24,5	11,1 / 23,1	11,2 / 20,5	10,5 / 21,9	8,1 / 19,2	5,6 / 15,5	4,7 / 21,3	5,8 / 21,5
Тотьма	6,6 / 23,8	8,3 / 24,5	9,6 / 27	9,6 / 26,3	11,3 / 22,4	11,8 / 22,7	11,5 / 22,2	11,5 / 23,4	8,9 / 22,7	5,4 / 17,2	4,8 / 16,7	5,9 / 21,3
Череповец	6,7 / —	7,3 / —	8,4 / —	8,4 / —	10,3 / —	10,4 / —	10,4 / —	9,6 / —	8,2 / —	5,4 / —	4,4 / —	5,3 / —
Воронежская область												
Воронеж	6,7 / 22,4	6,7 / 19,7	7 / 18,5	9,1 / 18,8	11,9 / 20,5	12 / 20,4	11,8 / 19,9	11,6 / 20,1	10,6 / 20,8	7,6 / 21,6	5,5 / 16,3	5,2 / 21,6

Продолжение прил. 2

Республика, край, область, пункт	Амплитуда температуры средняя / максимальная по месяцам, °С											
	I	II	III	IV	V	VI	VII	VIII	IX	X	XI	XII
1	2	3	4	5	6	7	8	9	10	11	12	13
Горьковская область												
Арзамас	7 / 26,1	8,1 / 20,6	8,7 / 22,5	8,8 / 20,8	11,7 / 20,4	12,1 / 21,6	11,4 / 18,5	11,3 / 21,4	9,7 / 20,5	6,6 / 19,2	5,8 / 26,9	6 / 26,4
Горький	6 / 24,9	6,8 / 19,7	7 / 17,2	7,7 / 16,2	9,6 / 19,9	10 / 17,3	9,5 / 17,5	9,4 / 19	7,9 / 19,3	5,4 / 15,9	4,8 / 16,2	5,3 / 26,3
Дагестанская АССР												
Махачкала	5,1 / 15,5	5,3 / 17,6	6 / 17,3	7,4 / 18,9	8 / 21,5	7,9 / 15,5	7,6 / 17,9	7,2 / 13,4	6,7 / 15,3	6 / 17,8	5,1 / 17,8	5,2 / 18,9
Иркутская область												
Жигалово	12,1 / 28,7	16,6 / 26,3	19,6 / 32,4	14,6 / 32,1	16,3 / 31,5	16,9 / 29,7	15 / 27,8	14 / 29,4	13,4 / 30,4	11 / 24,8	11 / 25,9	11,3 / 26,9
Иркутск	9,8 / 21,7	12,6 / 25,1	13,7 / 25,6	12,9 / 25,4	15,3 / 28,3	15,1 / 26,2	13,4 / 25,2	12,6 / 24,7	12,8 / 22,9	11,4 / 25	10,1 / 22,1	9,1 / 23,7
Киренск	11,4 / 33,2	14,1 / 31,9	18,9 / 34,2	14,4 / 32,2	13,8 / 27,9	14,5 / 27,8	13,2 / 23,2	12,1 / 24,1	11,2 / 27,7	8 / 22,5	10,6 / 33,2	10,2 / 31,2
Слюдянка	8,8 / 20,5	9,2 / 22,3	9,3 / 21,1	8,9 / 23,2	9,7 / 25,1	9,9 / 22,6	8,2 / 18,2	7,3 / 17	8,2 / 19	8,3 / 20,2	9,2 / 18,7	9,3 / 18,5
Кабардино-Балкарская АССР												
Нальчик	7,6 / —	8 / —	8 / —	10,8 / —	11 / —	10,9 / —	11,1 / —	11,4 / —	10,2 / —	9,5 / —	7,5 / —	7,7 / —
Калининградская область												
Калининград	5,2 / 22,9	5,8 / 19,7	7,3 / 19,9	8,7 / 20,1	10,6 / 21,8	9,7 / 21,2	9 / 18,1	9 / 18	8,6 / 18,8	6,9 / 19,4	4,5 / 14	4,1 / 12,9
Калининская область												
Бежецк	6,6 / 22,6	7,5 / 21,8	8,3 / 23,1	8,2 / 18,5	10,5 / 21,7	10,9 / 19,2	10,7 / 19,3	10,6 / 22	9 / 24,7	5,9 / 19,6	4,7 / 17,8	5,2 / 25,8
Вышний Волочек	6 / 27,3	7,6 / 22,2	8,9 / 22,9	9,1 / 22,9	10,4 / 21	10,6 / 19,5	10,6 / 19,8	10,1 / 22,4	8,6 / 20,8	5,8 / 20,3	4,6 / 21,4	5.2 / 25,5
Калинин	6,9 / 22,9	8 / 24,2	9,6 / 25,3	9 / 19,4	11,2 / 23,4	11,4 / 20,5	11,5 / 20	11,1 / 22,9	9,5 / 23,3	6,2 / 18,7	5 / 16,8	5,3 / 25,6
Ржев	6,3 / 21,7	7 / 20,4	8,2 / 22,9	8,8 / 18,1	11 / 20	11,1 / 21,7	10,9 / 18,9	10,5 / 22,4	9,2 / 21,2	6,2 / 18,4	4,6 / 14,6	5 / 19
Калмыцкая АССР												
Элиста	5,6 / 21,2	6 / 20,8	7,7 / 18,6	11,5 / 23,9	12,8 / 22,9	12,9 / 21,4	13,1 / 23,2	13,1 / 23	12,5 / 21,7	9,7 / 20,1	6,9 / 18,7	5,5 / 23
Калужская область												
Жиздра	7,3 / 28	8,3 / 26,3	8,6 / 23,6	9,9 / 23,4	12,4 / 22,4	12,7 / 23,5	12,4 / 25,3	12,1 / 24,4	10,7 / 26,1	7,3 / 21	5,4 / 17,2	5,7 / 22,2

Продолжение прил. 2

Республика, край, область, пункт	Амплитуда температуры средняя / максимальная по месяцам, °С											
	I	II	III	IV	V	VI	VII	VIII	IX	X	XI	XII
1	2	3	4	5	6	7	8	9	10	11	12	13
Камчатская область												
Ключи	8,9 / 32,4	8,7 / 21,5	9,9 / 22,1	8,4 / 22,1	8,5 / 21,5	10,8 / 21,8	9,6 / 20,7	9,2 / 19,4	9 / 20,1	7,5 / 16,4	7,5 / 24	8,1 / 27,9
Козыревск	11,8 / 31	12 / 25,7	13,1 / 29,8	10,2 / 27,3	10,8 / 25,8	13,1 / 26,4	12,2 / 25,2	11,9 / 25,9	12,4 / 26,3	10,6 / 23,5	10,8 / 31,4	10,5 / 32,2
Никольское	4,4 / 13,1	4,4 / 14,3	4,5 / 16,4	3,6 / 15,1	3,9 / 10,4	4 / 16,3	4,1 / 14,9	3,8 / 15,6	4,3 / 13,4	4,7 / 11,9	4,5 / 11,7	4,6 / 13,9
Петропавловск-Камчатский, маяк	5,7 / 18	5,6 / 19,4	5,5 / 15,9	4,6 / 11,2	4,9 / 17,6	5,4 / 19	5,8 / 17	5,8 / 15,4	6 / 16,5	5,5 / 12	4,8 / 15,7	5,1 / 15,5
Усть-Большерецк	9 / 26,8	9,2 / 22,7	9 / 23,4	6,1 / 22,8	4,6 / 17,1	4,5 / 15,6	4,4 / 13	4,4 / 18,4	5,6 / 16,7	5,6 / 14,9	7 / 21,9	8,9 / 25,5
Усть-Камчатск	8,6 / 28,4	8,2 / 31,8	9,3 / 31,1	7,3 / 22,1	5,3 / 16	5,8 / 18,3	5,9 / 17,1	6,3 / 16,6	7,1 / 17,1	6,8 / 16,2	6,4 / 23	8,2 / 24
Усть-Хайрюзово	9,1 / 27,3	9,5 / 25	10,1 / 26.5	8,2 / 24	7 / 20,3	7,6 / 21,3	7 / 24,6	7 / 19,4	7,6 / 18,8	6,4 / 16,4	6,9 / 24,2	8,7 / 24,6
Карельская АССР												
Кемь	7,1 / 25,3	6,9 / 23,3	8,3 / 23,8	7,6 / 19,2	7,6 / 20,2	8,1 / 20,5	7,5 / 20	7,4 / 18,4	6,1 / 14	4,8 / 13,6	4,7 / 16,5	6 / 22
Медвежьегорск	7 / 22,2	7,3 / 24,2	9,6 / 24,7	9 / 23,8	10,3 / 21,5	10,5 / 21,4	10,4 / 20	9,7 / 22,4	7 / 19	5,1 / 16,8	4,6 / 16,1	5,8 / 22,9
Кемеровская область												
Кемерово	9,7 / 29	11 / 30,9	11,3 / 24,7	10 / 24,5	13,1 / 26	13,2 / 28	12,4 / 22	12,1 / 24,4	11,8 / 28,9	8,6 / 22,7	8,1 / 26,9	9,3 / 27,7
Кондома	14 / 31,4	16,7 / 36	17,3 / 34,8	14 / 32,1	14,9 / 28,3	15 / 29,1	13,9 / 26,6	13,6 / 29,5	14,2 / 30	12 / 30,1	11,6 / 27,5	12 / 27,6
Кировская область												
Киров	6,3 / 21	7,1 / 22,5	8,1 / 19	8,1 / 19,8	10,4 / 25,1	10,6 / 19,8	9,8 / 17,3	9,6 / 18,7	7,6 / 18,1	5,2 / 15,9	5,1 / 21	6,2 / 25,5
Коми АССР												
Сыктывкар	6,9 / 23,2	8 / 23,2	9,8 / 25,5	9,3 / 26,3	10,2 / 21,8	11,3 / 21,8	11,1 / 21,4	10,5 / 21,9	7,4 / 20,2	5 / 17,1	5,2 / 20,5	6,5 / 25,5
Троицко-Печорск	7,7 / 25	8,6 / 25,2	10,7 / 29,3	10,2 / 25,3	10,7 / 21,9	11,7 / 23,4	11 / 24,4	10,7 / 21,4	7,7 / 23,1	5,1 / 20,2	5,9 / 22,2	7,3 / 28,7
Усть-Цильма	7,8 / 30,1	7,6 / 27,7	9,6 / 23,6	9,1 / 23,3	9 / 25,8	10,2 / 21,3	10,2 / 20,6	9,2 / 22,3	6,7 / 18,8	4,7 / 16,6	5,8 / 25,1	7,1 / 26,8
Усть-Щугор	8,8 / 31,6	10,4 / 31,2	13,1 / 35,1	11,2 / 33,7	10,2 / 23,7	11,6 / 24.3	11,5 / 23,4	11 / 25,9	7,3 / 21,4	5 / 25,2	6,8 / 31,6	8,4 / 33
Костромская область												
Кострома	6,1 / 17,5	7,1 / 23,3	7,4 / 19,4	7,8 / 17,6	9,9 / 18,9	10,4 / 18,2	10 / 20,3	10 / 19,9	8,3 / 18,3	5,4 / 18	4,7 / 16,7	5,4 / 21,9

Продолжение прил. 2

Республика, край, область, пункт	Амплитуда температуры средняя / максимальная по месяцам, °С											
	I	II	III	IV	V	VI	VII	VIII	IX	X	XI	XII
1	2	3	4	5	6	7	8	9	10	11	12	13
Краснодарский край												
Краснодар	7,4 / 25,3	8,3 / 27,4	9,5 / 22,7	12,1 / 26,8	12,5 / 25,6	12,6 / 23,7	13 / 22,5	13,4 / 24,1	13,8 / 26,5	11,9 / 24,4	9,5 / 23,3	8,1 / 22,3
Новороссийск	6,7 / 19,2	6,7 / 21,4	7,1 / 18,6	7,4 / 17,1	7,8 / 17	8,1 / 17,5	8,6 / 16,4	8,8 / 16,3	9 / 16,4	8,3 / 16,9	7,6 / 16,6	6,9 / 19,2
Сочи	6,3 / 16,9	6,7 / 20,6	7,1 / 18,6	7,6 / 19,7	7,6 / 16,7	7,7 / 15,3	7,7 / 14,6	7,9 / 13,2	8,2 / 13,6	8,3 / 16,3	7,4 / 17,9	6,8 / 14,4
Красноярский край												
Агата	10 / 29	10,8 / 33,5	14,3 / 28,5	14,9 / 28,5	10,5 / 26,8	11,8 / 24,4	13,1 / 28,2	11 / 23,1	8,6 / 24,2	6,2 / 24	9,5 / 30,4	10 / 28,7
Ачинск	9,4 / 30,3	10,8 / 24,9	11,3 / 24,4	10,2 / 22,8	12,8 / 25,6	13,3 / 25,6	12,5 / 22,7	11,8 / 23,1	10,7 / 23,3	7,9 / 22,9	8,2 / 26,1	8,8 / 27,9
Байкит	10,1 / 27,1	13,6 / 27	18,2 / 34,6	15,3 / 33,4	13,3 / 27,9	15,6 / 30,4	15,4 / 26,1	13,8 / 28,1	11,3 / 27,2	7,9 / 22,7	10,1 / 26,9	9,5 / 29,4
Богучаны	10,1 / 26,2	12,6 / 26,8	15,2 / 31,8	12,6 / 27,1	13,7 / 27,5	13,8 / 25,7	13,3 / 23,1	11,7 / 24,4	10,1 / 23	7,2 / 22,1	8,3 / 26,3	9,1 / 27
Ванавара	12,7 / 31,5	16,8 / 30,8	19,7 / 35,1	15,3 / 31,9	13,7 / 30,5	15,8 / 27,8	15,1 / 26,8	14,2 / 27,6	12,2 / 27,9	8,7 / 27,2	12,1 / 29,6	11,3 / 34,9
Верхнеимбатск	8 / 28,2	8,6 / 25,6	11,6 / 26,8	11,3 / 25,2	9,5 / 23,2	10,6 / 22,7	11,1 / 21,4	9,8 / 21,6	8 / 20,6	5,6 / 22,3	7,9 / 29,2	8,1 / 27,9
Енисейск	10,2 / 25,4	12,8 / 28,5	14 / 31,7	11,8 / 29,5	11,8 / 24,7	12,7 / 26,6	12,3 / 22,9	11,5 / 25,9	9,8 / 22,4	6,9 / 22,2	8,6 / 27,8	9,5 / 32,8
Ессей	10,8 / 28,7	11,3 / 31,3	14,3 / 32	14,8 / 29,7	10,7 / 25,4	10,4 / 27,3	10 / 21,1	9,2 / 20,5	8,1 / 20,4	8,6 / 21,5	9,8 / 27,3	10,6 / 30,5
Кежма	11 / 30	13,3 / 27,5	16,7 / 29,8	13,2 / 29,1	12,9 / 26,8	14,8 / 28,5	13,7 / 24,9	12,5 / 25,1	11 / 25,5	7,7 / 21,9	10,1 / 26,5	10,7 / 28,9
Красноярск	7,9 / 25,7	8,9 / 27,8	9,4 / 25,4	9,5 / 22,5	11,4 / 24,3	11,6 / 23,4	10,9 / 19,8	10,2 / 20,5	9,3 / 21,9	7,6 / 21,9	7,1 / 24,4	7,6 / 25,5
Минусинск	12,4 / 28,6	13,9 / 26,3	14,1 / 30,1	13,3 / 28,9	14,7 / 30,8	14,5 / 27,3	13,5 / 25,4	13,7 / 25,9	13,4 / 26,3	11,6 / 27,4	10,5 / 27,5	11,3 / 26,8
Тура	9,9 / 27,6	11,6 / 26	17,1 / 32,4	15,7 / 31,9	11,8 / 26,2	13,7 / 27,3	13,4 / 24,5	12,3 / 24,7	10,3 / 24,7	7,6 / 22,7	9,1 / 24	9,5 / 30,2
Туруханск	7,9 / 32,2	8,3 / 33,8	11,2 / 26,6	11,6 / 28,5	8,8 / 21,2	9,6 / 21,2	9,9 / 19,2	8,6 / 17,4	6,8 / 18,7	5,2 / 25,3	7,7 / 25,9	8 / 32,2
Куйбышевская область												
Куйбышев	6,6 / 22,9	7,4 / 19,9	7,6 / 17,4	9 / 18	11 / 21,8	11,3 / 21,6	10,7 / 18,5	11 / 21,1	10,1 / 19,7	7,1 / 16,7	5,8 / 19,1	6,1 / 25,4
Курганская область												
Курган	9,1 / 27,3	10 / 28,3	10,7 / 31	10,7 / 21,9	12,9 / 27,4	13,4 / 24,7	12 / 23,1	12,4 / 22,8	11,1 / 23,9	8,5 / 22,1	7,7 / 24	8,7 / 27,4

Продолжение прил. 2

Республика, край, область, пункт	Амплитуда температуры средняя / максимальная по месяцам, °С											
	I	II	III	IV	V	VI	VII	VIII	IX	X	XI	XII
1	2	3	4	5	6	7	8	9	10	11	12	13
Курская область												
Курск	5,8 / 21,6	6 / 18,3	6,3 / 18,6	8,5 / 17,2	10,6 / 19	10,9 / 18,6	10,4 / 18,2	10,4 / 17,6	9,6 / 19	7,1 / 18	5 / 15,8	4,7 / 19,3
Ленинградская область												
Ленинград	5,4 / 20,4	6,4 / 22,4	7,3 / 18,7	7,8 / 20,1	9,3 / 19,4	8,9 / 19,2	8,7 / 16,5	8,1 / 16,6	6,9 / 15	4,9 / 21	3,8 / 16	4,4 / 19,6
Тихвин	6,8 / 26	7,9 / 27,5	9,9 / 28,9	9,8 / 28,5	12,3 / 23,9	12,1 / 23	12,1 / 22,7	11,6 / 22,4	9,4 / 21,4	6 / 17,9	4,6 / 21,9	5,4 / 20,6
Магаданская область												
Анадырь	8,2 / 26,8	7,8 / 25,2	7,8 / 24,8	7,4 / 21,7	6,4 / 14,7	7,4 / 17,4	7,2 / 18,8	6,4 / 13,7	5,6 / 12,8	5,2 / 18,6	7,2 / 29,6	7,3 / 25,1
Атка	9 / 30,5	10,5 / 28,5	14,7 / 30,2	14,2 / 31,7	11,3 / 26,7	13,4 / 25,9	13,8 / 29,3	13,8 / 29,7	11,6 / 27,5	11,6 / 26,4	10,4 / 29,7	9,2 / 30,1
Магадан	8,9 / —	9,6 / —	12,4 / —	10,4 / —	10,6 / —	11,4 / —	10,7 / —	10,9 / —	10,4 / —	10,6 / —	9,5 / —	8,6 / —
Марково	9,6 / 35,2	9,8 / 25,2	11,8 / 26,9	11,1 / 24,3	8,6 / 21	11,8 / 23,3	10,9 / 24,3	10,7 / 25,6	9,6 / 23	8,2 / 22,4	8,7 / 22,9	9,2 / 28,7
Нагаева, бухта	5,5 / 19,8	6 / 18	7,3 / 18,1	6,7 / 14,2	6,5 / 16,7	6,4 / 18,4	6,2 / 16,3	6,1 / 17,3	6,2 / 14,1	5,9 / 12,6	5,3 / 16,6	5,1 / 14
Сусуман	9,2 / 32,7	10,9 / 31,7	16,2 / 30,2	16,3 / 32,6	12,5 / 26,7	14,7 / 27,2	14,7 / 28,7	14,8 / 27,8	12,7 / 27,7	11,6 / 26	9,9 / 28	9,2 / 30,9
Ямск	8 / 26,6	8,4 / 20,1	10 / 24,1	9 / 22	6,3 / 17,9	6,8 / 19	6,8 / 17,6	6,4 / 15,5	5,8 / 14,2	5,7 / 14,3	6,5 / 23,4	7,2 / 25
Марийская АССР												
Йошкар-Ола	7,4 / 25,2	9 / 24,9	9,8 / 25,1	9,5 / 20,8	11,6 / 22,8	12,8 / 22	11,8 / 21,4	11,7 / 24,6	9,6 / 25,6	6,5 / 20,4	5,8 / 23	6,7 / 26,1
Мордовская АССР												
Саранск	6,7 / 22,6	7,4 / 22,6	7,9 / 20,6	9 / 21,4	11,9 / 23	12,4 / 22,7	11,6 / 20,4	11,5 / 21,6	10,1 / 21,3	6,8 / 20,8	5,9 / 22,3	6 / 24,5
Московская область												
Москва	6,2 / 22	6,9 / 21,2	7,4 / 19,2	8,5 / 18,9	10,4 / 21,5	10,7 / 18,7	10,4 / 18,5	10 / 21,9	8,6 / 24,4	5,7 / 20,6	4,6 / 12,9	5,1 / 24,4
Мурманская область												
Мурманск	6,4 / 20,2	6,2 / 16	7 / 17,2	6,4 / 17,9	6,8 / 19,7	8,2 / 20	8,9 / 21,2	7,6 / 18,5	5,2 / 14,8	4,2 / 13	4,9 / 17,1	6 / 20,3
Хибины	9 / 29,9	9,6 / 26,1	9,9 / 27,6	8,9 / 24,4	8 / 19	9,3 / 20,2	9,5 / 20,1	7,8 / 18,6	5,7 / 13,9	4,8 / 14,3	5,5 / 24,4	7,6 / 24,3
Новгородская область												
Новгород	6,7 / —	7,8 / —	8,6 / —	8,7 / —	11,1 / —	11,3 / —	11,2 / —	10,6 / —	9,4 / —	6,4 / —	4,5 / —	5,5 / —

Продолжение прил. 2

Республика, край, область, пункт	Амплитуда температуры средняя / максимальная по месяцам, °С											
	I	II	III	IV	V	VI	VII	VIII	IX	X	XI	XII
1	2	3	4	5	6	7	8	9	10	11	12	13
Новосибирская область												
Барабинск	9,3 / 30,8	9,9 / 25,6	10,6 / 22,9	9,8 / 23,7	12,9 / 23,9	12,8 / 25,6	11,8 / 21,1	11,7 / 22,2	11,4 / 23	8,5 / 21,8	8,2 / 24,9	9 / 26,6
Новосибирск	9,3 / 30,3	10 / 23,9	10,5 / 22,8	9,9 / 21,3	12,8 / 24,4	12,6 / 21,6	11,4 / 22,5	11 / 22,3	11 / 22	8,5 / 20,8	7,7 / 28,4	8,8 / 25,9
Омская область												
Омск	8,9 / 26,1	9,6 / 27,9	10,1 / 22,3	10 / 24,8	13,4 / 26,2	13,4 / 23,5	12,1 / 22,5	12,1 / 23,9	11,4 / 24,5	8,2 / 21,3	7,7 / 27,2	8,5 / 27
Оренбургская область												
Оренбург	7,8 / 26,5	8,6 / 26,2	9 / 22,1	10,7 / 22	13,5 / 23,5	13,7 / 23,9	13,5 / 22,7	14 / 25,4	13 / 23,4	9,7 / 22,7	7,4 / 22	7,3 / 23
Орловская область												
Орел	6,2 / 23,5	6,8 / 20,2	7 / 19	8,8 / 22,4	11,8 / 19,7	11,8 / 20	11,5 / 19,7	11,1 / 20,8	10,4 / 22,3	7,3 / 18,7	5 / 18,6	5,2 / 23
Пензенская область												
Пенза	6,6 / 21,7	7,3 / 22,3	7,8 / 23,4	8,9 / 18	11,2 / 18,8	11,4 / 19,9	10,9 / 18,4	10,8 / 19,9	9,9 / 18,6	6,6 / 17,7	5,6 / 21,3	5,8 / 24,3
Пермская область												
Пермь	6,7 / 25,6	7,9 / 22	8,8 / 24,4	8,9 / 20	11 / 25,3	11,6 / 21,3	11,1 / 19,2	10,6 / 20,6	8,3 / 19,9	5,2 / 20,5	5,3 / 22,2	6,5 / 32,1
Приморский край												
Владивосток	8,2 / 17,2	8,5 / 15	7,6 / 15,4	7,7 / 19,5	8 / 19,9	6,9 / 17,2	5,5 / 16,7	5,6 / 13,3	6,8 / 14	7,4 / 17,8	7,1 / 17,9	7,3 / 20
Пограничный	10,8 / 24	11,7 / 23,6	11,7 / 26,8	13,2 / 26,9	13,6 / 28,5	11,8 / 23,5	11 / 21,9	10,8 / 21,1	12,2 / 25,3	13,4 / 24,5	11,5 / 26,3	10,6 / 22,5
Псковская область												
Псков	6,1 / 33,5	6,9 / 23,2	8,2 / 23,8	8,3 / 20,3	11,1 / 20,8	11 / 19,2	10,6 / 20,9	10,4 / 21,8	9,1 / 22,4	6,1 / 18,4	4,3 / 13,4	4,8 / 25,2
Ростовская область												
Гигант	6 / 25,4	6,7 / 22,9	8,3 / 22,9	11,7 / 22	13,1 / 20,2	13,2 / 20,6	13,2 / 20,8	13,4 / 21	13 / 20,5	10,1 / 19,5	7,1 / 21,3	6 / 21
Рязанская область												
Рязань	6,8 / 22,4	7,1 / 22,2	7,3 / 17,6	8 / 17,4	10,8 / 22,2	11,5 / 18,2	11,1 / 20,3	10,9 / 21,7	9,6 / 20,2	6,4 / 17,8	5 / 16,7	5,4 / 24,3
Саратовская область												
Саратов	6,8 / 18,9	6,8 / 21,6	7,2 / 19,7	9,9 / 21,5	11,6 / 19,7	12 / 21,3	11,9 / 20,4	11,9 / 21,2	11 / 20,8	8,1 / 19,1	6,1 / 17,4	6,1 / 22
Сахалинская область												
Александровск-Сахалинский	8,6 / 18,6	9,3 / 23,1	9,4 / 18,1	7,7 / 20,4	8,3 / 18,8	8,7 / 20,4	8,1 / 17,2	7,7 / 16,5	7,9 / 18,1	7,4 / 16,5	6,5 / 17,7	7,4 / 19,2
Кировское	14,3 / 29,8	15 / 28,1	15,2 / 31,8	11,2 / 27,8	11,7 / 24,9	12,9 / 26	12,2 / 24,1	10,6 / 23,6	10,5 / 24,1	10,4 / 24,1	11 / 26,7	12,9 / 26,3

Продолжение прил. 2

Республика, край, область, пункт	Амплитуда температуры средняя / максимальная по месяцам, °С											
	I	II	III	IV	V	VI	VII	VIII	IX	X	XI	XII
1	2	3	4	5	6	7	8	9	10	11	12	13
Курильск	6 / 22,9	6,8 / 18	6,9 / 18,1	7,3 / 18	8,4 / 19,9	7,9 / 17,8	7,9 / 18,9	6,8 / 16,7	7,4 / 18	7,7 / 16,4	6,1 / 16,8	5,6 / 18,4
Поронайск	9,5 / 20,1	10,1 / 24,2	9,6 / 21,4	6,7 / 18,7	7,2 / 24,2	5,8 / 26,4	5,9 / 19,6	6,6 / 19,1	7,8 / 20,2	8,7 / 19,3	8,6 / 20,5	9 / 24,1
Северо-Осетинская АССР												
Орджоникидзе	9,2 / 24,7	9 / 27,8	9,2 / 25,6	11 / 24,9	10,3 / 22,6	10,2 / 20,7	10,3 / 19,6	10,4 / 19,6	9,9 / 21,2	9,9 / 24,2	8,5 / 26,7	8,9 / 24,6
Свердловская область												
Верхотурье	9,2 / 25,4	11,1 / 27,1	12,3 / 30	11,1 / 25,6	12,8 / 25,6	13,8 / 26	12,5 / 28,5	12,5 / 24,7	10 / 24,3	7 / 22,8	7,7 / 23,8	8,6 / 27,1
Нижний Тагил	8,1 / 24,3	9,5 / 26,7	10,5 / 26,6	10,5 / 27,1	12,9 / 24,7	14 / 27,6	12,6 / 25,5	12,4 / 23,2	9,6 / 24,6	6,5 / 23,3	6,6 / 22	7,4 / 23,7
Свердловск	6,8 / 22	8,6 / 21,7	9,4 / 24	9,9 / 20,8	11,6 / 26,5	11,8 / 22,8	10,6 / 20,1	10,3 / 21,9	8,7 / 22,7	6,2 / 19,7	5,9 / 20	6,5 / 28,2
Тамбовская область												
Тамбов	6,9 / 23,3	7,6 / 21,1	7,8 / 19,1	9,4 / 20,5	12 / 21,2	12,2 / 21	11,9 / 20,4	11,8 / 24,1	11,1 / 21,9	7,8 / 21	5,8 / 17,4	5,8 / 24,2
Татарская АССР												
Казань	6,5 / 20,4	7,6 / 19,7	8 / 19,5	8,1 / 18,7	10,7 / 20,7	11,9 / 21,9	11,1 / 19,1	10,8 / 19,8	9,2 / 21,3	6,1 / 17,3	5,2 / 22,3	6,2 / 26,7
Томская область												
Александровское	8,5 / 26,7	9,7 / 26,6	11,5 / 28,6	10,3 / 26,5	10,1 / 23	9,9 / 21,9	9,6 / 20,6	9,3 / 20,2	8,4 / 20,4	6,1 / 17,6	7,8 / 28	8,8 / 26,3
Колпашево	8,6 / 29,3	10 / 24,9	11,5 / 27,7	10,3 / 24,6	10,4 / 28,2	10,5 / 21,9	10,6 / 20,6	9,8 / 20,1	9,1 / 21,9	6,4 / 15,9	7,6 / 23,8	8,5 / 24,8
Средний Васюган	8,4 / 29,5	10,1 / 26,4	12 / 25,8	11,1 / 25,5	11,2 / 24,9	11 / 21,3	10,9 / 22,4	10,4 / 21,2	9,3 / 28,2	6,3 / 19,1	7,4 / 30,2	8 / 26,5
Томск	8,7 / 28,5	10 / 25,8	11,1 / 26,9	10,2 / 26,3	11,5 / 24,5	11,9 / 21,8	11 / 20,4	10,3 / 21,1	9,9 / 22,1	7,5 / 22,4	7,6 / 24,6	8,5 / 26
Тувинская АССР												
Кызыл	9,8 / 18,8	12,4 / 21,9	14,7 / 25,4	13,1 / 26,1	15,5 / 27,4	14,9 / 25,5	13,7 / 24	13,5 / 22,9	14,1 / 24,2	13,5 / 23,8	10,2 / 23,3	9,5 / 22,3
Тульская область												
Тула	6,8 / 25,6	7,2 / 23,1	7,4 / 24,2	8,7 / 19,5	11,4 / 24,4	12 / 20,8	11,4 / 22,3	11,4 / 23,2	10,1 / 23,9	6,9 / 22	5,1 / 17,8	5,3 / 23,5
Тюменская область												
Березово	9 / 29,5	9,8 / 27,5	11,4 / 26,5	9,8 / 26	8,8 / 24,3	9,3 / 20,7	8,6 / 17,3	8,5 / 18	7,5 / 17,5	6 / 16,4	7,5 / 26	8,7 / 31
Леуши	7,5 / 29,8	8,8 / 22	10 / 20,7	9,4 / 22,2	10,5 / 24,7	11 / 20,7	9,8 / 20,7	9,5 / 19,2	8,2 / 19,3	6,1 / 20,6	6,7 / 26,4	7,5 / 27,6
Салехард	8,4 / 26,8	8,4 / 27,3	9,7 / 24,7	9,6 / 26,7	7,5 / 18,4	8,4 / 20,7	9 / 19,2	7,8 / 16,2	5,9 / 14,5	5,2 / 19	7,7 / 25	8,5 / 29,1

Продолжение прил. 2

Республика, край, область, пункт	Амплитуда температуры средняя / максимальная по месяцам, °С											
	I	II	III	IV	V	VI	VII	VIII	IX	X	XI	XII
1	2	3	4	5	6	7	8	9	10	11	12	13
Сургут	9,7 / 35,3	10,5 / 28,5	12,9 / 34,7	10,6 / 31,1	10 / 24,4	10,1 / 22,7	9,7 / 21,8	9,2 / 21,9	7,9 / 23,2	5,8 / 20,4	8,4 / 30,5	9,5 / 30,2
Тарко-Сале	9,5 / 34,8	10 / 31,9	12,6 / 36,4	11,4 / 28,2	8,8 / 21,5	9,9 / 21,8	10,3 / 21	9,3 / 22,7	7,1 / 20,4	6,2 / 21,7	9 / 31,4	9,4 / 30,6
Тобольск	7,5 / 25,6	8,8 / 25,7	9,9 / 27,1	9,4 / 22	10,7 / 22	10,9 / 20,4	9,7 / 19,8	9,7 / 19	8,7 / 19,7	6,3 / 17,6	6,8 / 23,2	7,6 / 23,2
Тюмень	8,3 / 29,2	9,6 / 20,8	10,3 / 25,7	10 / 25,3	12,4 / 25,3	12,5 / 24,4	11 / 22,1	10,9 / 22,5	10 / 23,6	7,2 / 22,4	7,1 / 21,8	8 / 23,9
Удмуртская АССР												
Сарапул	6,5 / 21,9	7,8 / 24,5	8,5 / 21	9 / 21,5	11,3 / 22,2	11,8 / 20,6	11 / 18,8	10,8 / 20,2	8,8 / 20,5	5,8 / 17,6	5,6 / 24,7	6,4 / 28,4
Ульяновская область												
Ульяновск	7,4 / 23,3	8,2 / 20,1	8,4 / 20,3	9,5 / 23,1	12 / 22,8	12,8 / 22,9	11,8 / 21,6	11,9 / 23,4	11,3 / 21,2	7,8 / 20,3	6 / 22,2	6,6 / 22,3
Хабаровский край												
Аян	7 / 21,7	7,8 / 21,1	9,1 / 24,3	7,7 / 22,4	6,2 / 20,3	6,1 / 24,7	5,9 / 21,4	6,3 / 19,5	7,3 / 21,1	7,7 / 17,4	6,9 / 22,1	6,4 / 25
Бикин	12,2 / 21,3	14,1 / 23,7	12,9 / 22,9	11,5 / 24,1	12,8 / 27,5	11,8 / 23,6	10,6 / 22,2	10,3 / 20,1	11,4 / 21,8	12 / 22,7	10,7 / 25,7	11,1 / 21,2
Екатерино-Никольское	10,7 / 22,9	12,2 / 23,7	12,6 / 26,3	12,2 / 25,9	13 / 24,2	11,3 / 22,1	9,8 / 17,4	9,8 / 19	10,8 / 23,2	11,7 / 24,1	9,9 / 22,6	10,1 / 21,7
Комсомольск-на-Амуре	9,7 / 19,6	11,4 / 22	11,5 / 23,7	9,5 / 21,5	11,3 / 22,9	11 / 21,8	9,7 / 19,6	8,9 / 17,7	8,7 / 20,8	8,5 / 19,3	8,4 / 19,1	8,8 / 21,2
Николаевск-на-Амуре	8 / 18,1	10 / 23,3	12,3 / 25,9	9,9 / 22,2	8,8 / 20,9	10,1 / 21,3	9,5 / 23,5	9,4 / 20,3	9,1 / 21,1	8,7 / 23,6	7,9 / 26,9	7,8 / 26,8
Охотск	6,5 / 26,2	8,2 / 19,4	11,4 / 21,5	9,2 / 20,9	6,2 / 25,7	5,2 / 20,9	5,4 / 20,6	6,6 / 19,9	7,6 / 19,9	7,4 / 19,7	5,4 / 27,3	5,7 / 22,2
Хабаровск	7,5 / 18,2	9 / 18,9	9,5 / 17,5	9,4 / 19,8	10,3 / 20,9	9,6 / 18,3	8,5 / 17	7,9 / 17	8,1 / 21,2	8,6 / 18,6	7,5 / 22,5	7,1 / 19,5
Чумикан	5,3 / 17,5	7,9 / 19,6	11,2 / 27,8	9,3 / 24,3	8,2 / 26	9,2 / 30,1	8,8 / 27,6	8,8 / 23,4	7,4 / 20,7	7,8 / 17,8	6 / 35,8	5 / 20,2
Челябинская область												
Магнитогорск	9,9 / 25,8	11 / 27,1	10,5 / 24,9	11,7 / 28,1	14,3 / 24,1	13,9 / 24,8	12,6 / 25,5	13,5 / 28,1	12,9 / 26	10,2 / 28,5	9,3 / 27,2	9,8 / 24,3
Челябинск	8,4 / 26,8	9,8 / 21,6	9,8 / 24,8	10 / 22	12,2 / 21,9	12 / 24	10,6 / 20,1	10,8 / 21,3	10,4 / 23,1	7,5 / 25,6	7,4 / 22,2	8,2 / 25,8
Чечено-Ингушская АССР												
Грозный	7 / 23,1	7,9 / 24	10 / 28,8	14 / 30,4	13,6 / 26,1	13,4 / 24,1	12,9 / 23,3	13,4 / 23,8	12,4 / 25,3	10,8 / 26,2	7,6 / 22,1	6,5 / 21,4

Продолжение прил. 2

Республика, край, область, пункт	Амплитуда температуры средняя / максимальная по месяцам, °С											
	I	II	III	IV	V	VI	VII	VIII	IX	X	XI	XII
1	2	3	4	5	6	7	8	9	10	11	12	13
Читинская область												
Борзя	13,3 / 25,3	15,8 / 26,4	15,8 / 27,2	14,1 / 29,2	16 / 29,3	15,1 / 29,9	13,2 / 27,2	13,3 / 26,6	13,7 / 28,1	13,2 / 25,9	12,7 / 24,2	12,4 / 23,8
Калакан	14,9 / 28,4	21 / 29,4	23,8 / 41,1	17,8 / 35,8	17,3 / 31,1	18,7 / 31,6	16 / 29,1	14,9 / 29,1	15,6 / 29,3	16 / 27,3	15 / 29,2	12,6 / 27,8
Красный Чикой	12,1 / 27,2	15,3 / 28,4	16,9 / 29,6	14,5 / 29	16,9 / 30,9	16,8 / 30,4	14,2 / 26,8	14,2 / 27,9	14,5 / 28,7	13,7 / 27,7	12 / 27,5	11 / 24,7
Нерчинский Завод	9,7 / 18,6	12,2 / 20,8	13,4 / 21,9	12,5 / 26	14,5 / 25,6	15,1 / 25,1	13,2 / 25,3	13 / 28,3	13,4 / 26,6	12,6 / 23,2	11,1 / 20	9,7 / 20,2
Сретенск	11,1 / 23,3	15,2 / 26,2	17 / 28	14 / 27,2	15,5 / 28,8	15,7 / 29	13,4 / 26,5	13 / 25,2	13,1 / 28,1	12,9 / 25,8	11,7 / 22,3	10,3 / 22,8
Чара	13,1 / 29,7	18,5 / 32,2	20,7 / 31,8	15,4 / 33,1	13,9 / 27,4	16,2 / 27,3	15,5 / 27,9	14,8 / 29,4	13,5 / 29,3	13,6 / 26,3	12,9 / 27	11,4 / 28,1
Чита	13,5 / 27,5	16,6 / 30,5	16,8 / 29,4	14,7 / 29,7	16,7 / 29,2	16,2 / 28,6	14 / 25,3	13,4 / 26,8	13,7 / 26,5	12,8 / 25,4	12,3 / 23,1	12,1 / 27,3
Якутская АССР												
Алдан	7,2 / 22,7	8,4 / 25,3	10,2 / 21	10,3 / 20,9	9,4 / 19,6	12,3 / 21,4	11,4 / 21,6	10,5 / 23,9	8,8 / 20,1	7,6 / 22	7,6 / 19,7	7,2 / 25,2
Верхоянск	6,7 / 32,6	9,3 / 35,9	18,1 / 32,6	19,8 / 33,4	13 / 25,6	13,2 / 25,7	13,5 / 27,1	14,5 / 27,5	11,7 / 25,9	10,1 / 26,9	7,6 / 28,4	6,5 / 25,8
Вилюйск	7,3 / 23,3	9,5 / 23,2	14,6 / 28,5	13,4 / 28,8	11,4 / 24,6	12,4 / 23,6	12,1 / 21,4	12,3 / 24,1	10 / 22,2	7,6 / 23	7,9 / 24,8	7,4 / 31,2
Жиганск	7,1 / 24,9	8,2 / 24,8	11,8 / 25,8	12,8 / 27	9,8 / 22,2	10,4 / 28	11,1 / 23,7	10,6 / 24,5	8,6 / 22,6	6,7 / 20,3	7,8 / 24,3	7,7 / 23,5
Кюсюр	7,6 / 31,1	7,9 / 31,6	9,6 / 26,1	10,8 / 25,8	8,4 / 21,8	8,8 / 23,6	9,8 / 21,3	8,7 / 24,5	6,8 / 19,7	6,3 / 19,4	8 / 25,6	8,2 / 30,7
Нагорный	8,9 / 25,5	10,3 / 22,7	13,4 / 30,6	12,9 / 27,7	12,3 / 27,7	15,1 / 25,4	14 / 25,5	12,6 / 32	11,7 / 25,9	12 / 28,2	10,2 / 23,7	8,8 / 23,5
Оймякон	8,1 / 19,4	11,6 / 24,8	19,4 / 31	20,6 / 31,6	13,6 / 33	14,5 / 26,1	15,4 / 28,3	15,8 / 31,3	12,1 / 26,6	10,2 / 23,7	9,3 / 26,2	7,2 / 24,6
Олекминск	8,2 / 28,5	10,8 / 28,1	16 / 32,6	13,8 / 29	12,4 / 25,3	14 / 24,6	13,1 / 22,8	12,5 / 22,9	10,8 / 28,6	8,2 / 22,4	8,8 / 25	8 / 29
Оленек	8,9 / 30,3	10,6 / 29	16,4 / 31,2	16,3 / 32,2	11,3 / 26,4	11,9 / 25,2	13,2 / 26,7	11,9 / 28,7	10 / 26,1	8,9 / 28,2	9,4 / 26,7	9,8 / 28,5
Среднеколымск	6,8 / 22,5	7,8 / 20,7	12,3 / 26,4	13,6 / 26,5	10,7 / 24,4	10,4 / 22,9	10,1 / 21,9	10 / 21,8	8,3 / 19,9	6,4 / 19,9	7 / 28,5	6,7 / 23,3
Чульман	10,2 / 22,5	15,5 / 28,5	19,2 / 31,5	15,8 / 31,8	13,4 / 29	16,7 / 30,6	15,5 / 31,2	14,4 / 28,6	12,6 / 29,2	12,3 / 26,5	12,2 / 27,9	9,1 / 28,1
Якутск	8 / 21,1	12 / 27,3	16,5 / 29,5	14,3 / 30,1	12,6 / 24,7	14,3 / 25,5	14,1 / 26,4	13,8 / 26,5	11,8 / 25,4	9,3 / 24	9,9 / 27,5	8,3 / 26,4

Продолжение прил. 2

Республика, край, область, пункт	Амплитуда температуры $\frac{\text{средняя}}{\text{максимальная}}$ по месяцам, °С											
	I	II	III	IV	V	VI	VII	VIII	IX	X	XI	XII
1	2	3	4	5	6	7	8	9	10	11	12	13
Ярославская область												
Рыбинск	6,2 19,2	7,4 22,6	8,3 22,5	8,5 22,5	9,9 20,3	10,3 18,7	9,8 18,4	9,6 20,4	8,1 18,7	5,4 17,1	4,6 18,6	5,4 22,3
Украинская ССР												
Ворошиловградская область												
Ворошиловград	6,1 21,5	6,8 20,8	7,7 23,8	11,6 23,3	13,8 24	13,6 22,7	13,9 22,1	14,2 23,8	13,8 24,2	10,3 23,6	6,7 19,9	5,4 20,2
Днепропетровская область												
Днепропетровск	5,4 19,3	5,9 15,3	6,9 16,9	10 19,7	11,3 18,9	11,3 18,9	11,3 19,2	11,6 19,6	11 20,5	8,6 18,6	5,9 14,8	5 15,6
Киевская область												
Киев	5,3 19,5	5,8 21,7	6,8 16,8	8,7 19,6	10,3 20,3	10,6 17,4	10,8 18,4	10,7 16,9	10,2 18	7,6 16,8	4,8 15,3	4,4 17
Кировоградская область												
Кировоград	6,1 22,6	6,2 17,2	7,3 18,2	11 21,9	12,5 22,3	12,6 23,4	12,9 22	13,3 23,7	12,8 25,4	9,4 25,4	6,1 19	5,4 15,5
Крымская область												
Ялта	6 17,8	6,1 15,3	6,7 21	7,3 20	7,6 17,7	8 15,5	8,4 16,9	8,5 14,9	8,5 14,5	7,7 15,9	6,7 13,6	6,2 14,7
Львовская область												
Львов	6 20,4	6,4 18	7,2 23,4	9,3 20,3	10,3 18,5	10,4 21,6	10,6 19,3	10,4 21,4	9,9 19,3	8,5 20	5,2 16,8	5,1 14,3
Одесская область												
Одесса	5,2 21,2	5,6 16,6	5,9 17,7	6,8 18,5	7,2 16,7	8,1 21,7	8,8 14,7	8,6 21	8 17,7	6,6 19	5,1 12,7	4,9 14,3
Полтавская область												
Полтава	5,5 18,1	5,7 18	6,5 15	9,4 17,3	11,6 19,1	11,3 21,7	11,5 17,8	11,3 18,6	11 18,3	8,1 18,3	5,4 14,8	4,8 15,5
Харьковская область												
Харьков	5,6 18,5	6,3 20,4	7 18,5	10 19,9	12,1 21,7	12,6 20,5	11,6 22	12,2 21	11,9 25,4	8,8 24,2	5,8 16	4,9 16,8
Черкасская область												
Умань	6,1 25,5	6,6 23,1	7,7 25,9	10,8 22,1	12,2 23,4	12,3 22,4	12,7 21,9	12,7 22,3	12,3 22,9	9,1 23,9	5,7 20,5	5,2 17,1
Черниговская область												
Чернигов	5,7 28,1	6,2 20,8	6,6 17,1	8,6 16,6	10,6 19	10,9 19,4	11 18,2	11,1 19,2	10,6 20,6	7,6 20	5 14,7	4,7 18,6

Продолжение прил. 2

Республика, край, область, пункт	Амплитуда температуры $\frac{\text{средняя}}{\text{максимальная}}$ по месяцам, °С											
	I	II	III	IV	V	VI	VII	VIII	IX	X	XI	XII
1	2	3	4	5	6	7	8	9	10	11	12	13
Черновицкая область												
Черновцы	6,4 23,6	6,7 20,1	8 20,1	10,9 22,8	11,3 21,3	11 20,5	11,4 19,9	11,8 20,4	11,7 23,1	9,6 21,3	5,7 16,8	5,7 16,5
Белорусская ССР												
Брестская область												
Брест	5,2 16,3	6 18,9	7,5 18,9	9,6 19	11,2 18,9	11,1 20	10,8 18,7	10,7 18,7	9,9 18,3	8 18,3	4,7 16,4	4,6 18,7
Витебская область												
Витебск	5,7 21,1	6,5 20	7,6 21,4	8,7 18,9	10,9 19,3	11,1 19,6	10,5 19,1	10,2 19,3	9,3 18	6,1 17,3	4,4 12,6	4,7 20,1
Гомельская область												
Василевичи	6,1 21,2	6,5 17,6	7,6 19,7	9,9 19,1	12 21	12,2 21,9	12,2 20,8	12 21,2	11 21,1	8,1 18,2	5,1 16,2	4,9 16,5
Минская область												
Минск	5,7 20,1	6,2 19,7	7,4 19,2	8,9 20,2	10,5 19,6	10,8 19,5	10,4 21	10,3 18,9	8,8 18,4	6,4 16,2	4,1 13,5	4,4 17,2
Могилевская область												
Горки	5,9 19,9	6,4 20	7,5 18,5	8,7 18,2	11,1 18,9	11,3 20,2	11,4 19,8	10,7 19,8	9,6 20	6,4 17,7	4,4 13	4,8 19,5
Узбекская ССР												
Самаркандская область												
Самарканд	9,8 23,4	10,3 21,7	10,7 22,9	12,2 21,9	14 22,5	16,1 25,1	16,8 25,2	16,9 25,1	17,6 25,8	16,4 25,3	13 24,2	10,1 26,6
Ташкентская область												
Ташкент	8,9 19,9	9,7 25,1	10,4 20,8	12,2 20,5	14 21,6	15,8 22,1	16,9 23,7	17,4 23,7	17,2 24,3	14,8 24,1	11,6 23,2	9 22
Ферганская область												
Фергана	8,3 19,1	8,8 20	10 19,3	12,4 23,2	13,4 23,1	14,6 24,7	15,1 23,4	15,6 23	16,2 22,2	14,4 25,5	10,5 21,2	8,1 19
Казахская ССР												
Актюбинская область												
Актюбинск	9 30,1	9,5 24,9	9,3 22,9	11,5 23,1	14,4 25,6	14,6 25	14,2 24,1	14,7 25,1	14 25,2	10,5 24,3	8,5 23,5	8,3 25,7
Алма-Атинская область												
Алма-Ата	9,5 24,8	9,6 20	9,4 22,3	10,9 21,1	10,7 23,5	11 19,7	11,9 19,4	12,4 20,7	12,3 21,6	11,3 20,7	9,4 23,9	9,4 22,9

Продолжение прил. 2

Республика, край, область, пункт	Амплитуда температуры: средняя / максимальная по месяцам, °С											
	I	II	III	IV	V	VI	VII	VIII	IX	X	XI	XII
1	2	3	4	5	6	7	8	9	10	11	12	13
Восточно-Казахстанская область												
Усть-Каменогорск	11,6 / 31,8	13 / 29,9	12,1 / 32,9	12,2 / 27,4	14,5 / 26,1	14,6 / 26,4	14,2 / 24,1	15,2 / 26,1	15,2 / 29,4	12 / 28	9,6 / 32	10,2 / 34,7
Гурьевская область												
Гурьев	8,3 / 22,8	8,5 / 23,9	9,5 / 20,2	12,5 / 23,9	12,8 / 21,2	13,1 / 23,2	13,3 / 22,3	13,9 / 22,5	13,5 / 23,7	11 / 22,5	9 / 19,5	7,4 / 20,7
Джамбулская область												
Джамбул	10,8 / 27,9	11,1 / 28,9	11 / 26,9	13,5 / 26,7	15 / 26	16 / 25,6	17,6 / 26	18,3 / 26,6	18,7 / 26,4	16 / 29,5	12,2 / 28,4	11,2 / 27,1
Джезказганская область												
Балхаш	8,4 / 23,8	8,8 / 25,8	9,5 / 21,4	11,9 / 23,8	13,1 / 24,2	12,8 / 23	12,5 / 21,3	12,9 / 21	13,1 / 21,6	11,6 / 20,5	8,9 / 26,3	7,9 / 21,3
Карсакпай	9,4 / 28,6	9,4 / 26,1	9,1 / 25,1	11,9 / 22,9	14,3 / 25,2	14,5 / 24,2	14,3 / 23,6	14,3 / 22,7	14,8 / 23,7	11,7 / 23,7	9 / 27,2	8,3 / 22,3
Карагандинская область												
Караганда	9,6 / 31,4	10,2 / 28,2	9,8 / 25,4	11 / 23,8	13,6 / 23,5	13,6 / 23,2	13,3 / 21	13,4 / 22,9	13,1 / 23,8	10,6 / 25,3	8,6 / 23,7	8,7 / 25,1
Каркаралинск	11,5 / 27	12,5 / 27,9	12,6 / 26,3	13,4 / 26,2	15,3 / 26,8	15,3 / 25,8	14,8 / 23,8	15,1 / 25,6	15 / 26,1	12,3 / 27,5	11,1 / 26,9	10,6 / 22,7
Кзыл-Ординская область												
Аральск	8,8 / 27,3	9,3 / 31,3	9,6 / 20,5	11,4 / 21,4	12 / 20,3	12,3 / 21,5	12 / 19,6	12,5 / 20,7	12,4 / 22,2	10,2 / 22,6	8,3 / 20	7,8 / 21,6
Казалинск	8,7 / 23,9	9,3 / 24,2	10,2 / 21,7	12,8 / 23,7	13,8 / 23,4	13,9 / 22,7	13,7 / 22,4	14,3 / 23	14,7 / 22,9	12,6 / 24,6	10 / 21,4	7,9 / 17,1
Кзыл-Орда	8,7 / 23,8	9,5 / 22,9	11,1 / 24	13,8 / 24,8	15,3 / 25,5	15,7 / 23,2	15,9 / 25,3	16,3 / 24	16,6 / 27,8	14,5 / 27,6	10,7 / 23,7	8,4 / 19,7
Кокчетавская область												
Кокчетав	9,1 / 27,4	9,8 / 25,4	10,3 / 22,8	11,8 / 26,6	14,2 / 26,8	14 / 26,9	12,8 / 25,9	12,8 / 24,3	12,3 / 25,4	9,4 / 25,6	8,3 / 26,7	8,6 / 29
Кустанайская область												
Кустанай	9,7 / 26,6	10,3 / 25,4	11 / 25,9	11,5 / 23,9	14,5 / 24,3	14,3 / 23,6	13,4 / 25,4	13,7 / 23,7	13,2 / 25,7	10,2 / 25,1	8,9 / 21,7	9,4 / 25,3

Продолжение прил. 2

Республика край, область, пункт	Амплитуда температуры средняя / максимальная по месяцам, °С											
	I	II	III	IV	V	VI	VII	VIII	IX	X	XI	XII
1	2	3	4	5	6	7	8	9	10	11	12	13
Мангышлакская область												
Форт Шевченко	5,8 / 18,7	6,3 / 16,6	6,6 / 18,7	8,1 / 18,4	8,3 / 19,1	7,8 / 17,5	7,8 / 17,8	8,2 / 18,3	7,7 / 17,8	7,2 / 15,8	6,6 / 16	5,8 / 14,2
Павлодарская область												
Павлодар	9 / 30,4	9,7 / 30,8	10,4 / 24,7	11,3 / 25,2	13,4 / 24,3	12,6 / 22,9	12 / 20,4	12 / 24,8	12,3 / 22,1	9,7 / 21,7	8 / 24,5	8,6 / 23,5
Северо-Казахстанская область												
Петропавловск	9 / 23,8	9,4 / 25,2	10,1 / 26,1	10,4 / 26,4	13,2 / 24,5	13,3 / 22,3	12,1 / 26,2	12,1 / 25,1	11,8 / 26,4	8,8 / 23,5	7,8 / 23,2	8,6 / 30,1
Семипалатинская область												
Бахты	12,5 / 26,3	13,6 / 30	12,1 / 28,3	14,9 / 27,8	16,2 / 27,8	17,1 / 28,5	17,2 / 26,2	18 / 28,1	18,4 / 28,2	14,9 / 28,1	11,5 / 23,4	11,9 / 30
Семипалатинск	9,7 / 29	10,8 / 27,1	11 / 25,6	13 / 25,7	15 / 26,7	14,7 / 25,8	14,1 / 26,8	14,6 / 25,1	15,1 / 29,1	11,6 / 24,2	8,9 / 29,5	9,2 / 26,2
Талды-Курганская область												
Панфилов	12,9 / 24,4	12,8 / 23,5	12,4 / 27,4	15 / 28,1	15,4 / 25,5	15,4 / 24,3	15,9 / 26,5	16,4 / 25,5	16,9 / 26,1	15,8 / 28	12,4 / 23	11,9 / 22
Талды-Курган	12,2 / 31,4	12,8 / 31,3	11,5 / 26,1	13,9 / 29,7	14,5 / 25,7	14,7 / 24,8	15,9 / 27,1	16,4 / 25,8	16,8 / 27	14,9 / 27,5	11,8 / 28,1	11,6 / 24,5
Тургайская область												
Тургай	9,3 / 27,6	9,1 / 23,8	10 / 20,9	11,7 / 24,7	13,7 / 24,4	14,6 / 23	13,9 / 22,8	14,2 / 23,4	13,8 / 23,3	10,9 / 22,6	8,5 / 19,5	8,9 / 24,4
Уральская область												
Уральск	8,6 / 21,1	9,1 / 25,7	9,2 / 23,4	11,1 / 25,4	13,4 / 22,4	14,6 / 23,6	14,3 / 24,6	14,8 / 25,6	13,9 / 25,2	10 / 24,7	7,8 / 23,3	7,6 / 26,1
Целиноградская область												
Атбасар	9,4 / 30,8	10,1 / 25,4	10,8 / 25,3	11,3 / 24,7	15,1 / 25,6	15,1 / 27,7	14,3 / 26	14,8 / 25,6	14,7 / 27,5	11,4 / 27,8	8,9 / 27,7	9 / 30,6
Целиноград	9,9 / 28,7	10,6 / 34,5	10,7 / 23,5	11,1 / 24,1	14,2 / 25,4	14,3 / 24,5	13,6 / 25,3	13,8 / 25,9	13,8 / 28,2	11 / 23,5	8,6 / 28,8	9 / 27,4
Чимкентская область												
Туркестан	9,6 / 25	10,8 / 25,6	12,5 / 24,8	14,5 / 25,3	16,1 / 25,2	17,7 / 26,6	18,4 / 27,1	18,3 / 31,1	19,1 / 29,6	17,7 / 28,9	13,6 / 26,6	10,6 / 28
Чимкент	9,9 / 22,6	10,8 / 27	11 / 22,6	12,5 / 22,7	14 / 23,3	15,8 / 22,9	16,5 / 23,7	16,8 / 23,6	14,8 / 23,2	14,6 / 23,8	11,6 / 24	10,1 / 24,6

Продолжение прил. 2

Республика, край, область, пункт	Амплитуда температуры $\frac{\text{средняя}}{\text{максимальная}}$ по месяцам, °С											
	I	II	III	IV	V	VI	VII	VIII	IX	X	XI	XII
1	2	3	4	5	6	7	8	9	10	11	12	13
Грузинская ССР												
Кутаиси	6,5 16,2	7,1 16,6	8,5 28,1	10,5 23,6	10,9 20,4	10,5 20,5	9,2 18,6	9,4 18,9	9,7 22,2	9,4 20,8	7,7 16,6	6,8 15,3
Тбилиси	7,9 20,5	8,1 19,9	9,2 21,6	10,8 21,5	10,9 21	11,5 18,7	11,8 19,9	12,1 20,3	10,8 23,6	10,2 21,4	8,2 20	8 19,1
Абхазская АССР												
Сухуми	7,3 15,8	7,6 15,9	8,1 17,4	9 22,1	8,6 23,4	8,5 19,2	8,2 20,4	8,8 19,8	9,4 18,2	9,4 21,1	8,7 16,2	8 15,1
Аджарская АССР												
Батуми	7,4 17,4	7,3 17,9	7,5 20,2	7,1 22,2	7 20,1	7,3 19,1	6,7 18,5	7 16,2	7,6 17,6	8,2 16,7	7,9 17	7,5 15
Азербайджанская ССР												
Баку	4,9 17,1	5,1 20,4	5,8 19,6	7 16,3	7,5 18,1	7,5 15,2	7,4 13,7	7 13,7	6,2 14,1	5,5 17	4,6 17,7	4,6 17,8
Кировабад	8 19,7	8,9 20,7	9,7 20,6	11,5 22,9	11,9 21,1	12,6 19,6	12,6 20	12,8 19,3	11 18,8	9,9 19,1	8 17,9	7,9 16,8
Степанакерт	7,8 19,1	7,9 18,9	8,1 17	8,9 21,3	8,9 17	9,5 17,6	10,1 17,9	10,4 18,1	8,7 18,5	8,2 21	7,1 19,1	7,4 18,6
Нахичеванская АССР												
Нахичевань	8,2 21,3	9,5 19,5	11,1 23,3	12,7 22,7	13,3 21,1	14,4 21,1	14,2 21,6	14,5 20,1	14,5 21,1	13,5 23,8	10,5 20,5	8 19,6
Литовская ССР												
Каунас	5,2 22,6	5,7 17,9	7,6 17,8	8,8 19,5	10,7 19,9	10,6 19,9	10,2 18,7	9,6 18,7	8,9 18,8	6,6 15,4	4 11,8	4,2 14,9
Латвийская ССР												
Рига	5,6 16,5	5,9 22	7,7 20,6	8,8 20,5	10,5 22,6	10,2 20,5	9,8 19,3	9,5 17	9 18,7	6,4 14,9	4,4 14,3	4,5 21,3
Киргизская ССР												
Фрунзе	10,6 26,3	10,7 25,1	10,4 22,8	11,8 23,9	12,4 22,8	13,2 23,4	14,2 23,3	14,3 24,1	14,5 22,2	13,3 26,5	10,9 28	11,1 27,9
Иссык-Кульская область												
Пржевальск	11 18	11,3 19,8	10,2 17,9	12,4 20,5	12,5 20,5	12,6 19,8	13,9 21,3	14,3 22,6	14,7 21,3	13 20,8	10,6 19,8	10,4 19,2
Нарынская область												
Нарын	10,7 19,1	11,2 19,8	10,2 20,1	12,1 21,9	12,9 21,7	13,2 21,1	14,7 22,6	15,3 22,1	15,4 22,6	13,6 21,3	10,4 18,7	9,9 21

Продолжение прил. 2

Республика, край, область, пункт	Амплитуда температуры средняя / максимальная по месяцам, °С											
	I	II	III	IV	V	VI	VII	VIII	IX	X	XI	XII
1	2	3	4	5	6	7	8	9	10	11	12	13
Ошская область												
Ош	9,9 / 20,4	9,2 / 19,7	9,3 / 19,1	10,8 / 19,4	11,8 / 20,1	12,5 / 18,7	13,2 / 20,8	13,5 / 20,7	13,9 / 20,5	12,6 / 20,5	10,2 / 19,8	9,5 / 17,8
Таджикская ССР												
Душанбе	9,9 / 19,5	10,4 / 22,6	11 / 19,1	12,8 / 23,9	14 / 21,6	16,6 / 23,4	17,9 / 25,4	18,4 / 24,6	19,6 / 25,5	17,5 / 27,9	13,6 / 24,9	10 / 21,2
Курган-Тюбинская область												
Курган-Тюбе	9,9 / 22,7	11,1 / 22,2	11,6 / 22,9	13,5 / 24,3	15,5 / 24,3	18,4 / 22,8	19,5 / 24,9	19,6 / 24,4	20,5 / 26	18,9 / 29,8	14,9 / 26,4	10,4 / 25,7
Ленинабадская область												
Ленинабад	7,3 / 17,1	8,8 / 18,3	10,5 / 20,7	12,8 / 22,4	14,1 / 22,7	15,1 / 24,7	15,1 / 23,3	15,4 / 24,4	16,3 / 24,8	14,3 / 23	10 / 19,4	7,2 / 17
Армянская ССР												
Ереван	8,3 / 18,4	9,1 / 20	10,9 / 21,3	13 / 21	13,6 / 21,6	15 / 21,7	15,1 / 21,6	15,6 / 21,9	15,6 / 23,2	14 / 24	10,6 / 19,7	8,1 / 20,3
Туркменская ССР												
Ашхабадская область												
Ашхабад	9,1 / 27,1	10,1 / 23,9	10,4 / 24,7	12,3 / 26,9	13,7 / 24	14,2 / 25,9	14,5 / 24,3	15 / 23,9	15,3 / 25,4	14,1 / 27,6	11,2 / 23,4	9 / 23,1
Красноводская область												
Кизыл-Арват	8,4 / —	9,9 / —	11 / —	12,7 / —	13,5 / —	13,9 / —	13,6 / —	14,4 / —	14,8 / —	13,4 / —	10,6 / —	8,1 / —
Марыйская область												
Байрам-Али	10,8 / 23,3	12 / 24,2	12,5 / 25,5	14,2 / 26,1	15,9 / 24,5	16,5 / 23,3	16,1 / 23,6	16,6 / 29,2	17,9 / 26,9	17,2 / 27,2	14,5 / 27,3	11,2 / 24,3
Ташаузская область												
Ташауз	9 / 21,1	10,3 / 22,4	11,5 / 22,4	13,6 / 27	14,4 / 26,6	14,5 / 21,9	14,2 / 21	14,4 / 21,9	14,3 / 24	13,9 / 23,8	11,5 / 22,4	8,9 / 19,9
Чарджоуская область												
Чарджоу	10,2 / —	11,8 / —	12,5 / —	13,9 / —	14,8 / —	14,8 / —	14,3 / —	14,8 / —	16 / —	15,9 / —	13,6 / —	10,4 / —
Эстонская ССР												
Таллин	5,1 / 15,6	5,3 / 22,1	6,8 / 16,3	7,1 / 17,5	7,1 / 20,4	8,1 / 18,2	7,5 / 16,8	7,6 / 17	6,6 / 15,8	5 / 14,3	4,1 / 13,4	4,2 / 18,7
Тарту	5,7 / 19,6	6,3 / 27,3	8,7 / 21,4	8,8 / 19,6	10,9 / 19,5	10,7 / 19,5	10,2 / 20,1	9,8 / 20,2	8,5 / 19,1	5,8 / 16,5	4,1 / 14,1	4,5 / 22

ПРИЛОЖЕНИЕ 3
Справочное

ВЛАЖНОСТЬ НАРУЖНОГО ВОЗДУХА. ОСАДКИ

Республика, край, область, пункт	Упругость водяного пара наружного воздуха по месяцам, гПа												Средняя месячная относительная влажность воздуха в 13 ч, %		Количество осадков, мм		
	I	II	III	IV	V	VI	VII	VIII	IX	X	XI	XII	наиболее холодного месяца	наиболее жаркого месяца	за год	жидких и смешанных за год	суточный максимум
1	2	3	4	5	6	7	8	9	10	11	12	13	14	15	16	17	18
РСФСР																	
Алтайский край																	
Алейск	1,5	1,7	2,9	5,7	8	12,5	15,6	13,6	9,1	5,8	3,1	2	78	51	503	—	85
Барнаул	1,5	1,7	2,7	5,2	7,7	12,3	15,7	13,7	9,4	5,6	3	1,9	76	54	613	380	61
Беля	1,9	2,1	2,9	4,6	7	11,2	13,7	12,5	8,5	5	2,9	2,2	55	64	584	485	97
Бийск	1,6	1,7	2,8	5,5	8,3	12,9	16,1	14	9,4	5,8	3	2	79	55	625	481	59
Змеиногорск	1,8	2	2,9	5,3	8,1	12,1	14,8	12,8	8,6	5,5	3,1	2,2	74	52	706	452	113
Катанда	1	1,3	2,3	4,4	6,6	10,2	12,4	10,9	7,4	4,5	2,3	1,3	79	54	472	378	35
Кош-Агач	0,4	0,6	1,3	3	4,4	6,8	8,2	7,7	4,8	2,9	1,2	0,6	74	35	127	94	54
Онгудай	1,1	1,4	2,6	4,4	6,7	10,2	12,4	11,2	7,4	4,5	2,3	1,4	71	50	379	174	52
Родино	1,6	1,6	2,7	5,4	7,6	11,6	14,5	12,5	8,6	5,5	3,1	2	79	45	359	291	50
Рубцовск	1,6	1,7	2,8	5,7	8,3	12,3	14,9	12,9	8,6	5,6	3	2	79	46	454	300	—
Славгород	1,4	1,5	2,6	5,2	7,4	11,4	14,9	12,7	8,8	5,7	3,1	1,9	80	45	337	276	70
Тогул	1,4	1,8	2,5	5	7,7	12,8	15,9	13,8	9,2	5,6	3	1,8	77	60	609	—	42
Амурская область																	
Архара	0,6	0,9	2	4,6	8	14,7	20	18,2	11,1	5	2	0,9	73	67	685	623	104
Белогорск	0,6	0,9	2	4	7	13,6	18,6	16,8	10,2	4,6	1,8	0,8	73	61	534	—	105
Благовещенск	0,8	1,1	2,2	4,2	7,3	14,3	19,4	17,3	10,6	4,9	2	0,9	64	63	575	529	122
Бомнак	0,4	0,6	1,4	3	5,7	11	15,4	14,2	8,5	3,5	1,2	0,5	66	61	587	493	101
Братолюбовка	0,6	0,8	1,8	4	6,9	13,6	18,7	17	10	4,4	1,7	0,8	72	63	608	—	—
Бысса	0,4	0,7	1,6	3,6	6,4	12,4	17,2	15,6	9,3	4,1	1,6	0,6	69	60	707	—	106
Гош	0,4	0,7	1,6	3,9	7	13,7	18,5	16,6	9,8	4,2	1,6	0,6	66	63	604	—	107
Дамбуки	0,4	0,6	1,3	3,1	5,9	11,7	16,3	14,7	8,6	3,5	1,2	0,5	59	61	539	—	90
Ерофей Павлович	0,6	0,9	1,7	3,5	6,2	11,2	15,3	13,4	7,9	3,7	1,4	0,7	71	55	476	—	81
Завитинск	0,6	0,9	2,1	4,3	7,5	14	19,1	17,3	10,5	4,8	1,9	0,8	74	65	655	—	127
Зея	0,4	0,7	1,5	3,4	6,1	12,3	17,1	15,3	8,7	3,6	1,3	0,5	63	60	530	—	75
Норский Склад	0,4	0,7	1,6	3,8	6,9	13,4	17,6	16,5	9,9	4,3	1,5	0,6	68	63	606	539	96
Огорон	0,4	0,7	1,3	2,9	5,5	10,9	15,6	14,2	8,3	3,4	1,3	0,6	64	61	589	—	96
Поярково	0,6	0,9	2	4,4	7,6	14,7	19,8	17,9	11,1	5,1	2	0,9	70	64	499	—	94
Свободный	0,5	0,8	1,8	3,7	6,8	13,5	18,4	16,4	9,7	4,2	1,6	0,7	63	60	644	—	89
Сковородино	0,5	0,8	1,5	3,2	5,8	11,7	15,9	13,9	7,9	3,5	1,3	0,6	66	56	482	424	97
Средняя Нюкжа	0,3	0,5	1,2	2,8	5,4	10,4	14,4	12,3	7,1	3,2	1	0,4	72	56	623	—	—
Тыган-Уркан	0,6	0,8	1,5	3,1	5,7	11,6	16,1	14,2	8,1	3,5	1,3	0,7	61	58	576	—	—
Тында	0,4	0,6	1,3	2,9	5,5	10,4	14,6	12,8	7,4	3,2	1	0,5	71	56	580	—	69
Унаха	0,5	0,6	1,3	2,9	5,4	10,5	14,7	13,3	7,6	3,1	1	0,5	59	56	622	—	86
Усть-Нюкжа	0,4	0,6	1,3	2,8	5,3	10,3	14,4	12,9	7,5	3,2	1	0,4	72	52	456	388	128
Черняево	0,6	0,8	1,7	3,8	6,7	13	17,7	15,7	9,2	4	1,5	0,7	67	59	455	—	86
Шимановск	—	—	—	—	—	—	—	—	—	—	—	—	70	58	556	—	78
Экимчан	0,4	0,6	1,5	3,2	5,7	10,6	14,9	14	8,7	3,9	1,4	0,5	66	58	728	604	96
Архангельская область																	
Амдерма	1,7	1,4	1,5	2,9	4,2	6,4	8,5	9,2	7,2	4,8	3,1	2,2	85	85	314	170	30
Архангельск	2,6	2,5	3	4,8	6,9	10,8	13,6	13	9,7	6,5	4,5	3,2	88	63	675	459	55
Варандей	1,8	1,5	1,8	3,2	4,4	6,9	10,3	10,1	7,6	5,1	3	2,3	85	80	338	—	28
Вельск	2,5	2,4	3,1	4,9	7,1	11,1	13,8	13	9,5	6,3	4,3	3,1	84	57	656	—	66
Емца	2,5	2,4	3	4,6	6,5	10	12,6	12,2	9,1	6,2	4,3	3,1	87	56	691	—	—
Индига	2,3	2	2,4	3,8	5,1	7,9	10,6	10,8	8,3	5,8	4	2,8	86	78	388	—	48
Канин Нос	3,3	2,9	3	4,1	5,2	7,3	9,7	10,1	8,2	6,1	4,7	3,8	86	83	354	—	—
Койнас	2,1	2	2,6	4,2	6	9,4	11,9	11,6	8,6	5,8	3,7	2,8	85	57	688	468	80
Котлас	2,3	2,3	3,1	5	7,3	11,4	14	13	9,6	6,2	4,1	2,9	85	57	661	522	—

Продолжение прил 3

Республика, край, область, пункт	Упругость водяного пара наружного воздуха по месяцам гПа												Средняя месячная относительная влажность воздуха в 13 ч, %		Количество осадков, мм		
	I	II	III	IV	V	VI	VII	VIII	IX	X	XI	XII	наиболее холодного месяца	наиболее жаркого месяца	за год	жидких и смешанных за год	суточный максимум
1	2	3	4	5	6	7	8	9	10	11	12	13	14	15	16	17	18
Мезень	2,3	2,2	2,6	4,2	5,9	9,3	11,9	11,6	8,7	5,9	4,2	2,9	87	64	592	444	51
Нарьян-Мар	1,9	1,7	2,1	3,6	5	8	11,1	10,9	8,1	5,4	3,4	2,3	85	64	609	445	—
Нижняя Пеша	2,1	2,1	2,4	4	5,7	8,8	11,7	11,3	8,5	5,7	3,7	2,6	84	65	669	—	—
Онега	2,6	2,5	3	4,7	6,6	10,4	13	12,7	9,4	6,4	4,6	3,3	85	62	706	494	72
Тобседа	2,1	1,8	2,1	3,5	4,8	7,2	10,2	10,3	8,1	5,6	3,8	2,6	90	81	—	—	—
Хоседа-Хард	1,6	1,5	1,8	3,4	4,8	7,8	10,8	10,4	7,6	4,7	2,8	1,9	84	60	528	—	—
Шенкурск	2,5	2,4	3,1	4,8	6,9	11	13,6	12,9	9,5	6,3	4,3	3,1	86	55	656	446	54
Яренск	2,1	2,1	2,8	4,7	6,8	10,8	13,3	12,5	9,3	5,9	3,9	2,7	85	56	705	—	81
Астраханская область																	
Астрахань	3,6	3,7	4,9	7,2	11,2	15	17,3	16,4	12,3	8,6	6,1	4,5	79	37	249	214	73
Верхний Баскунчак	3	3,3	4,6	7,1	9,9	12,4	13,6	13,1	9,8	7,4	5,4	4,1	84	32	332	286	58
Харабали	3,3	3,4	4,6	6,8	10,1	13,4	15,3	14,3	10,6	7,6	5,5	4,2	81	34	285	—	54
Башкирская АССР																	
Акъяр	1,6	1,8	2,7	5,6	7,9	11,3	13	11,6	8	5,2	3,3	2,2	—	—	402	293	—
Белорецк	1,8	1,8	2,6	4,8	7,4	11	13	11,8	8,4	5,2	3	2,1	76	50	602	—	69
Бирск	2	2	3	5,8	8,3	12,4	14,7	13,5	9	6	3,7	2,5	79	53	678	468	68
Дуван	1,8	1,9	2,7	5,2	7,4	11,5	14	12,9	9	5,5	3,3	2,2	77	58	565	429	—
Мелеуз	1,9	2	3	6	8,9	12,3	14,4	13,2	9,4	6,1	3,6	2,4	78	49	552	403	61
Стерлитамак	1,9	2	3	6,1	8,9	12,7	15,1	13,7	9,8	6,1	3,8	2,4	79	50	603	434	—
Уфа	2,1	2,1	3	5,9	9	12,9	15,1	13,9	9,9	6,3	3,5	2,6	82	53	533	346	53
Янаул	2,1	2	2,9	5,9	8,5	12,1	14,3	13,1	9,4	6,1	3,7	2,5	82	51	551	—	63
Белгородская область																	
Белгород	3,4	3,5	4,5	6,9	9,7	12,8	14,8	14,2	10,4	7,3	5,5	4,1	86	52	637	—	83
Брянская область																	
Брянск	3,3	3,2	4,1	6,7	9,5	13,1	15,1	14,7	10,8	7,3	5,4	4	84	53	709	—	—
Стародуб	3,5	3,3	4,3	7,1	9,7	13,3	15,2	14,7	11	7,5	5,6	4,3	85	54	697	—	—
Бурятская АССР																	
Бабушкин	1,4	1,4	2,3	4,2	6,2	10,2	13,6	13,4	8,9	5,3	2,7	2	72	75	657	486	127
Баргузин	0,6	0,8	1,7	3,3	5,1	9,7	13,9	12,7	7,8	4,2	1,9	1	73	54	327	248	78
Багдарин	0,5	0,7	1,3	2,7	4,5	8,8	12,8	11,1	6,2	3	1,2	0,6	69	54	373	—	—
Кяхта	1	1,2	2,3	3,4	5,3	9 9	13,8	12,2	7,5	4,2	2	1,2	62	52	345	304	76
Монды	0,9	1	1,6	2,7	4,6	8,6	11,5	10,5	6,2	3,4	1,6	1,1	51	52	363	323	80
Нижнеангарск	0,8	0,9	1,6	3,2	5,1	9,2	13,1	12,4	7,5	3,9	1,7	1,2	71	66	417	296	—
Новоселенгинск	0,7	0,9	2	3,5	5,8	10,7	14,5	13,1	7,9	4,2	1,9	0,9	72	48	255	—	—
Сосново-Озерское	0,8	0,9	1,6	3	4,9	9,8	13,7	12	6,9	3,6	1,6	1	73	59	360	—	—
Уакит	0,5	0,6	1,2	2,3	4	8,1	11,7	10,2	5,6	2,8	1,1	0,6	70	52	388	—	—
Улан-Удэ	0,8	1	2	3,5	5,5	10,2	14,2	12,9	7,7	4,2	2	1,1	70	50	287	244	92
Хоринск	0,8	0,9	1,9	3,1	5,1	9,8	13,5	12,1	7,3	3,8	1,7	1	72	48	268	—	—
Владимирская область																	
Владимир	2,7	2,7	3,6	6	8,8	12,6	14,9	14,2	10,4	6,8	4,6	3,4	85	57	691	—	109
Муром	2,7	2,7	3,6	6,3	9,1	12,7	15,1	14,4	10,4	6,9	4,6	3,5	83	53	662	510	69
Волгоградская область																	
Волгоград	3	3,3	4,5	7	10,2	12,4	13,8	13,2	10	7,3	5,4	4,1	83	33	403	—	82

Продолжение прил. 3

Республика, край, область, пункт	Упругость водяного пара наружного воздуха по месяцам, гПа												Средняя месячная относительная влажность воздуха в 13 ч, %		Количество осадков, мм		
	I	II	III	IV	V	VI	VII	VIII	IX	X	XI	XII	наиболее холодного месяца	наиболее жаркого месяца	за год	жидких и смешанных за год	суточный максимум
1	2	3	4	5	6	7	8	9	10	11	12	13	14	15	16	17	18
Калач-на-Дону	3,2	3,4	4,5	7,2	10,2	13,4	15	14,3	10,6	7,6	5,6	4,2	81	38	510	—	—
Камышин	2,8	2,8	4	6,7	9,5	12,2	13,9	13,1	9,6	7	5	3,6	84	38	433	355	84
Котельниково	3,7	3,8	4,9	7,4	10,2	13,3	14,4	13,7	10,4	7,9	6	4,6	84	34	510	—	53
Серафимович	3,2	3,3	4,3	6,7	9,4	12,6	14,2	13,5	9,7	7,2	5,4	4	82	41	514	432	68
Урюпинск	3,1	3	4	6,9	9,7	12,9	14,6	13,5	9,6	7,2	5	4	82	43	506	364	94
Эльтон	2,8	3	4,3	7,1	9,6	12,1	13,5	12,8	9,5	7,1	5	3,7	82	33	389	311	99
Вологодская область																	
Вологда	2,5	2,5	3,1	5,5	8,2	12,2	14,7	13,8	9,9	6,7	4,4	3,2	84	61	706	—	—
Вытегра	2,8	2,8	3,3	5,2	7,6	11,4	14,2	13,4	10	6,8	5	3,5	84	60	754	573	72
Тотьма	2,5	2,4	3,2	5,1	7,5	11,7	14,4	13,4	9,7	6,4	4,3	3,1	86	60	777	598	51
Череповец	2,7	2,6	3,2	5,3	8,1	12	14,6	14	10,1	7	4,6	3,4	86	61	757	—	—
Воронежская область																	
Воронеж	3	3	4	6,9	9,3	12,5	14,9	14,2	10,2	7,3	5,1	4	83	47	696	612	112
Горьковская область																	
Арзамас	2,5	2,5	3,4	6,2	8,8	12,2	15	13,9	9,9	6,7	4,5	3,2	84	53	622	522	—
Выкса	2,8	2,7	3,6	6,1	9,4	13	15,6	14,7	10,6	7,1	4,7	3,4	82	56	648	—	—
Горький	2,6	2,5	3,4	5,9	8,6	12,2	15	14	10,1	6,7	4,4	3,3	84	56	675	540	72
Дагестанская АССР																	
Ахты	3,7	3,9	4,7	7,2	10,6	13,3	15,6	15,3	12,4	8,6	5,9	4,1	54	52	394	—	60
Дербент	6,1	6	6,7	9,2	13,5	17,7	21,1	21,4	17,4	13,1	9,6	7,1	82	65	410	—	113
Кумух	3	3	3,7	5,7	8,7	11,2	13,4	12,9	10,1	6,6	4,4	3,3	53	57	628	—	—
Махачкала	5,4	5,5	6,3	8,9	12,8	16,3	19,5	20	16,2	12	8,8	6,4	80	57	524	472	104
Ивановская область																	
Иваново	2,6	2,6	3,4	5,7	8,6	12,4	14,9	13,9	10,1	6,8	4,5	3,3	84	56	744	—	77
Кинешма	2,6	2,6	3,4	5,7	8,6	12,4	15	13,9	10,2	6,8	4,5	3,2	83	56	718	—	60
Иркутская область																	
Алыгджер	1,2	1,3	1,9	3,3	5,1	9,5	12,5	11,2	6,8	3,7	1,9	1,2	59	55	628	540	56
Бодайбо	0,6	0,7	1,4	3,6	5,7	10,9	15,2	13,2	8	4,2	1,3	0,7	78	55	500	350	52
Братск	1	1,1	2	4,1	6,3	11,2	15	13	8,2	4,8	2,1	1,2	78	56	406	308	102
Верхняя Гутара	1,1	1,3	1,8	3,3	5,2	9,1	11,9	10,4	6,5	3,7	1,8	1,4	61	54	570	484	—
Дубровское	0,8	0,9	1,6	3,3	5,6	10,9	14,8	12,7	8	4,4	1,6	0,9	76	52	507	—	56
Ербогачен	0,6	0,8	1,3	2,8	4,8	9,4	13,1	11	6,8	3,6	1,3	0,7	79	50	401	269	71
Жигалово	0,7	0,8	1,7	3,7	5,9	11,2	14,6	13	7,8	4,4	1,7	1	76	55	368	294	—
Зима	1	1,1	2,2	4,2	6	10,9	14,8	12,9	8	4,6	2,1	1,2	76	56	424	—	66
Ика	0,7	0,8	1,4	3	5,1	10	13,8	11,2	6,8	3,9	1,4	0,9	77	56	342	—	—
Илимск	0,9	1,1	1,8	3,6	5,8	10,8	14,4	12,7	8	4,6	1,9	1,1	76	52	445	—	52
Иркутск	1,1	1,2	2,3	4	6,2	11,2	14,9	13,4	8,4	5	2,5	1,5	78	58	489	401	82
Киренск	0,9	0,9	1,6	3,6	5,8	11,3	15,2	12,9	8,1	4,4	1,7	1,1	77	56	457	329	66
Мама	0,7	0,9	1,6	3,5	5,8	10,8	15,1	13,2	8	4,2	1,5	0,8	76	53	591	—	—
Марково	0,7	0,9	1,7	3,6	5,6	10,8	14,6	12,7	7,8	4,5	1,7	1	76	54	433	—	—
Наканно	0,4	0,6	1,3	2,7	4,8	9,3	12,7	10,8	6,6	3,4	1	0,6	77	50	402	—	—
Невон	0,9	1	1,8	3,5	5,7	10,7	14,5	12,6	8,1	4,6	1,9	1,1	76	51	429	—	56
Непа	0,8	0,9	1,5	3	5,1	10,2	14,1	11,8	7,2	4	1,6	0,9	77	56	420	311	—
Орлинга	0,9	1	1,7	3,7	6	11,3	15,1	13,1	8,1	4,6	1,8	1	77	58	450	—	—

Продолжение прил. 3

Республика, край, область, пункт	Упругость водяного пара наружного воздуха по месяцам, гПа												Средняя месячная относительная влажность воздуха в 13 ч, %		Количество осадков, мм		
	I	II	III	IV	V	VI	VII	VIII	IX	X	XI	XII	наиболее холодного месяца	наиболее жаркого месяца	за год	жидких и смешанных за год	суточный максимум
1	2	3	4	5	6	7	8	9	10	11	12	13	14	15	16	17	18
Перевоз	0,7	0,8	1,3	3,2	5,5	10,1	14,3	11,9	7	3,5	1,2	0,8	71	54	372	—	48
Преображенка	0,7	0,8	1,4	3	5,1	10	13,7	11,6	7,1	3,9	1,5	0,8	77	53	437	—	—
Слюдянка	1,4	1,4	2,4	4,2	6,2	10,6	14,1	13,3	8,7	5,3	2,6	1,8	68	73	526	463	144
Тайшет	1,2	1,4	2,2	4,3	6,2	11	14,6	13	8,4	4,9	2,2	1,6	75	54	475	351	71
Тулун	1	1,2	2,1	4	5,7	10,9	14,8	12,9	8	4,7	2,1	1,4	70	58	438	—	101
Усть-Ордынский	0,9	1	2	3,9	5,7	10,8	14,6	12,8	7,6	4,3	1,9	1,2	79	56	324	—	—
Кабардино-Балкарская АССР																	
Нальчик	4,2	4,5	5,6	8,2	12,3	15,3	17,4	16,8	13,6	9,5	6,8	4,9	81	54	656	—	105
Калининградская область																	
Калининград	4,6	4,4	4,9	7,3	9,7	12,8	15	15	12,5	9,3	6,9	5,6	82	63	856	—	110
Калининская область																	
Бежецк	3	2,7	3,4	6	8,5	12,4	14,5	13,9	10,1	6,9	4,7	3,6	84	60	697	544	78
Вышний Волочек	3	2,9	3,6	5,9	8,4	12,4	14,6	14,1	10,4	7,1	5	3,8	83	58	726	566	79
Калинин	3	3	3,6	6,1	8,9	12,8	14,9	14,3	10,4	7	4,9	3,8	85	59	783	642	68
Ржев	3,1	2,9	3,7	6,1	9	12,8	15,1	14,3	10,5	7	5	3,8	85	61	761	624	70
Калмыцкая АССР																	
Элиста	4	4,1	5,1	7,6	10,6	13	14	13,7	10,9	8,4	6,4	4,8	90	34	416	370	58
Калужская область																	
Жиздра	3,2	3,1	4	6,7	9,7	13,4	15,4	14,8	10,9	7,4	5,3	4,1	84	57	756	620	74
Калуга	2,9	2,9	3,8	6,3	9,5	13,2	15,3	14,8	10,6	7	4,9	3,7	84	59	738	598	89
Камчатская область																	
Апука	2,6	2,2	2,2	3,5	5,5	8,3	11	11,2	8,2	4,6	3	2,4	78	85	551	—	57
Ича	2,2	1,9	2,5	4	6,1	8,5	11,5	12,7	10,1	6,4	4	2,5	77	87	927	621	—
Ключи	1,9	2	2,4	3,6	5,5	8,7	12,7	12,7	8,9	5	3	2	81	65	860	413	62
Козыревск	1,7	1,8	2,3	3,7	5,4	8,7	12,9	12,7	8,6	4,8	2,9	1,9	81	61	512	—	40
Корф	2,3	1,8	2,1	3,2	5,3	8,3	11,4	11,3	8	4,4	2,8	2,1	73	75	—	—	—
Лопатка, мыс	3,7	3,4	3,9	4,9	6,1	7,8	10,1	11,5	10,6	7,7	5,3	4	82	95	1041	604	72
Мильково	1,4	1,6	2	3,5	5,2	8,6	13,1	12,8	8,2	4,5	2,5	1,6	80	61	620	285	51
Начики	1,6	1,6	2,1	3,4	5,1	7,8	11,5	11,9	8,5	5,2	2,9	1,8	77	66	1062	520	105
Никольское	4,2	4	4,2	5,1	6,2	7,9	10,5	11,8	10,1	7	5,2	4,4	81	88	—	—	—
Оссора	2,2	2,1	2,3	3,4	5,3	8	11,5	11,5	8,4	4,9	3,2	2,3	77	76	1035	—	—
Петропавловск-Камчатский	2,5	2,4	3	4,2	5,9	8,7	12	12,8	9,8	6,1	3,8	2,8	66	75	1617	938	207
Семлячики	2,7	2,7	3	4,2	6	8,7	11,9	12,6	9,8	5,6	3,4	2,8	63	85	—	—	—
Соболево	2	1,9	2,5	4,1	6,2	8,7	12	12,8	10	6,5	3,8	2,5	77	81	1024	—	92
Сторож, бухта	2,7	2,7	2,9	4,2	5,9	8,3	11,5	12,2	9,3	5,7	3,7	2,9	64	81	1413	—	—
Ука	2,2	2,1	2,3	3,4	5,4	8,1	12	12,3	8,9	5,3	3,3	2,5	83	77	767	399	—
Усть-Большерецк	2,5	2,4	2,9	4,5	6,1	8,4	11,3	12,5	10,6	7,2	4,5	3	81	89	1121	773	67
Усть-Воямполка	1,8	1,6	2	3,6	5,5	8,1	10,9	11,4	8,8	5,3	3,2	2,2	83	84	645	—	65
Усть-Камчатск	2,6	2,6	2,8	4,1	5,9	8,5	11,7	12,3	9,6	5,8	3,7	2,8	80	77	1050	546	58
Усть-Хайрюзово	2,1	1,9	2,4	3,8	5,9	8,7	11,8	12,3	9,5	5,9	3,5	2,4	83	82	766	498	61
Карельская АССР																	
Кемь	2,7	2,7	3	4,6	6,3	9,7	12,4	12,5	9,4	6,4	4,7	3,5	87	71	576	472	—
Кондопога	2,8	2,7	3,1	5	6.8	10,7	13,7	13,5	10	6,9	5,1	3,6	85	61	653	—	50
Лоухи	2,5	2,4	2,7	4,2	5,8	9,2	11,8	11,8	8,8	6	4,4	3,2	86	58	591	—	60

Продолжение прил. 3

Республика, край, область, пункт	Упругость водяного пара наружного воздуха по месяцам, гПа												Средняя месячная относительная влажность воздуха в 13 ч, %		Количество осадков, мм		
	I	II	III	IV	V	VI	VII	VIII	IX	X	XI	XII	наиболее холодного месяца	наиболее жаркого месяца	за год	жидких и смешанных за год	суточный максимум
1	2	3	4	5	6	7	8	9	10	11	12	13	14	15	16	17	18
Медвежьегорск	2,7	2,6	3	4,7	6,5	10,2	13	12,8	9,6	6,6	4,9	3,5	86	58	681	490	—
Олонец	3,1	2,8	3,1	5,3	7,7	11,3	14,2	13,7	10,4	7,1	5,2	3,7	86	59	734	—	97
Паданы	2,8	2,7	3,1	4,7	6,6	10,3	13,1	12,8	9,5	6,6	4,9	3,4	88	67	591	449	54
Петрозаводск	2,8	2,7	3,1	4,9	6,8	10,6	13,5	13,1	9,8	6,6	4,9	3,5	86	63	716	—	73
Пудож	2,8	2,7	3,2	5,1	7,2	11	13,8	13,4	9,9	6,7	4,8	3,5	87	57	758	—	95
Кемеровская область																	
Кемерово	1,5	1,7	2,6	5	7,3	12	15,4	13,4	9,1	5,6	2,8	1,8	81	56	476	362	46
Киселевск	1,5	1,8	2,7	4,9	7,2	12	15,3	13,3	9	5,4	2,8	1,8	75	56	497	—	49
Кондома	1,4	1,7	2,6	4,6	7,9	12,9	15,4	13,5	9	5,5	2,8	1,8	74	59	1043	657	72
Мариинск	1,5	1,6	2,5	4,7	7,1	12,1	15,4	13,5	9	5,4	2,6	1,7	77	57	495	—	69
Тайга	1,4	1,6	2,3	4,4	6,9	11,5	14,7	13	8,7	5,2	2,6	1,6	79	59	716	—	82
Тисуль	1,4	1,6	2,5	4,7	7	12	15,4	13,5	8,8	5,2	2,6	1,7	72	59	524	—	78
Топки	1,5	1,8	2,6	4,9	7,2	11,9	15,3	13,4	9,1	5,4	2,8	1,8	82	58	679	—	—
Усть-Кабырза	1,2	1,5	2,5	4,9	7,7	12,2	14,9	13,6	9,3	5,6	2,6	1,6	73	56	864	—	—
Кировская область																	
Киров	2,2	2,2	3,1	5,3	7,8	11,3	14	13	9,6	6,2	3,9	2,6	87	56	687	522	96
Нагорское	2,2	2,2	3	5	7,4	11,2	13.8	12,7	9,4	5,9	3,8	2,6	88	58	692	—	—
Савали	2,2	2,2	3	5,8	8,5	12,2	14,7	13,6	9,8	6,4	4	2,7	80	53	610	—	62
Коми АССР																	
Венденга	2,1	2	2,6	4,3	6,2	10	12,6	11,9	8,8	5,8	3,8	2,6	83	57	677	—	59
Весляна	2	1,9	2,5	4,3	6,2	10	12,5	11,8	8,7	5,6	3,6	2,5	83	55	706	—	—
Ижма	1,8	1,8	2,3	4,1	5,8	9,3	11,9	11,5	8,4	5,4	3,4	2,3	85	57	649	—	—
Объячево	2,1	2,2	2,9	4,8	7,2	11	13,8	12,5	9,4	6	3,8	2,6	83	57	765	—	—
Петрунь	1,5	1,5	1,9	3,6	5,1	8,3	11,4	11	7,8	4,9	2,8	1,8	83	60	606	—	38
Печора	1,7	1,7	2,2	3,9	5,5	8,9	11,8	11,4	8,3	5,3	3,1	2	83	58	707	474	—
Сыктывкар	1,9	2	2,7	4,7	6,8	10,5	13,2	12,4	9,1	5,7	3,7	2,5	82	54	670	509	65
Троицко-Печорск	1,8	1,9	2,6	4,4	6,2	9,9	12,4	11,9	8,7	5,5	3,3	2,2	85	57	712	498	58
Усть-Кулом	1,9	2	2,7	4,6	6,7	10,6	13,4	12,5	9	5,7	3,5	2,3	85	58	721	—	61
Усть-Уса	1,7	1,7	2,1	3,7	5,3	8,6	11,6	11,2	8,1	5,2	3,2	2,1	86	61	610	—	47
Усть-Цильма	1,9	1,9	2,4	4	5,5	9,1	12,1	11,9	8,5	5,5	3,5	2,3	87	62	646	426	66
Усть-Шугор	1,6	1,7	2,2	4	5,7	9,3	12,1	11,6	8,4	5,2	3,1	2	83	56	744	491	52
Якша	1,7	1,8	2,5	4,3	6,2	10	12,6	12	8,7	5,4	3,3	2,2	82	55	776	—	—
Костромская область																	
Кострома	2,6	2,6	3,4	5,7	8,6	12,6	15,1	14,1	10,2	6,8	4,5	3,3	84	61	720	598	62
Чухлома	2,5	2,4	3,1	5,2	8	12,1	14,7	13,6	9,9	6,4	4,3	3	84	60	775	—	—
Шарья	2,4	2,4	3,1	5,5	8,3	12,2	14,8	13,5	9,6	6,4	4,1	2,9	85	59	744	—	—
Краснодарский край																	
Армавир	4,4	4,8	5,7	8,2	12,1	15,3	16,8	16	12,9	9,6	7,3	5,4	76	44	634	—	—
Краснодар	5	5,3	6	8,8	12,7	16,4	18	17,2	13,3	10	7,9	6	79	46	711	—	99
Кропоткин	4,7	5	5,9	8,5	12,2	15,8	17,2	16,5	13,1	9,8	7,5	5,6	77	43	666	—	—
Майкоп	4,8	5,1	5,8	8,5	12,4	15,6	17,6	16,7	13,4	9,9	7,6	5,6	72	48	775	—	88
Новороссийск	6,3	6,1	6,7	9,2	13,3	17,3	19,2	18,3	14,4	11,1	9,1	7,4	72	53	805	—	153
Сочи	6,9	7	7,5	10,1	14,3	18,7	22,1	21,5	17,3	12,8	10	7,8	68	70	1664	1531	177
Староминская	4,5	4,7	5,7	8,1	11,8	16	17,3	16,3	12,3	9,1	7,1	5,5	84	44	611	—	11
Темрюк	5,4	5,5	6,4	9,4	13,8	18,6	21,1	20,1	15,3	10,8	8,3	6,5	81	63	541	—	201
Тихорецк	4,7	4,9	5,8	8,1	11,8	15,4	16,7	15,6	12,1	9,3	7,4	5,6	82	43	640	—	92
Туапсе	6,5	6,5	7	9,7	13,9	18,3	21,2	20,5	16,2	12,1	9,6	7,4	69	64	1424	—	227

Продолжение прил. 3

Республика, край, область, пункт	Упругость водяного пара наружного воздуха по месяцам, гПа												Средняя месячная относительная влажность воздуха в 13 ч, %		Количество осадков, мм		
	I	II	III	IV	V	VI	VII	VIII	IX	X	XI	XII	наиболее холодного месяца	наиболее жаркого месяца	за год	жидких и смешанных за год	суточный максимум
1	2	3	4	5	6	7	8	9	10	11	12	13	14	15	16	17	18
Красноярский край																	
Агата	0,5	0,5	1	2,2	3,9	7,2	11	9,9	6,6	3,2	0,9	0,5	76	58	567	363	48
Ачинск	1,5	1,6	2,4	4,4	6,6	11,3	14,7	13	8,6	5	2,6	1,7	73	55	520	374	99
Байкит	0,6	0,8	1,6	3,1	5,2	9,4	13,1	11,4	7,5	3,9	1,3	0,7	80	51	518	300	49
Боготол	1,5	1,6	2,4	4,4	6,8	11,5	14,9	13,1	8,7	5	2,6	1,7	75	59	517	—	99
Богучаны	1	1,1	1,9	3,7	6	10,6	14,6	12,8	8,4	4,7	2	1,1	74	52	458	334	63
Ванавара	0,7	0,8	1,5	2,8	5,2	9,8	13,6	11,5	7,4	4	1,4	0,8	77	51	478	296	57
Вельмо	0,8	1	1,8	3,4	5,6	10,2	13,7	12	8	4,3	1,6	0,9	80	55	728	—	47
Верхнеимбатск	1	1,2	1,9	3,4	5,3	9,9	13,8	12,1	8,4	4,5	1,7	1,1	82	59	680	422	40
Волочанка	0,7	0,7	0,8	1,8	3,5	7,5	10,4	9	6,3	2,6	1	0,9	80	61	452	—	—
Диксон, остров	1,1	0,9	0,9	1,8	3,4	6	8	8,1	6,4	3,4	1,7	1,4	86	86	274	151	—
Дудинка	0,8	0,7	1	2	3,8	7,6	11,2	9,8	7	3,5	1,2	0,9	78	64	—	—	—
Енисейск	1,2	1,3	2,1	3,9	6,5	11,4	15,3	13,3	8,8	5	2,3	1,4	78	57	572	389	50
Ессей	0,4	0,4	0,8	1,6	3,5	7,2	10,9	9,4	6	2,5	0,7	0,5	76	60	342	222	56
Игарка	0,8	0,7	1,2	2,3	3,9	7,9	12,2	10,2	7,2	3,7	1,2	0,9	—	—	705	430	55
Канск	1,2	1,4	2,4	4,3	6,5	11,1	14,6	13,2	8,6	5	2,5	1,5	75	51	436	—	72
Кежма	0,8	1	1,7	3,4	5,8	10,5	14,3	12,5	8,1	4,5	1,9	1	77	53	364	251	39
Ключи	1,4	1,6	2,4	4	6,2	11,2	14,7	13,1	8,6	4,8	2,4	1,6	71	56	615	—	63
Красноярск	1,4	1,5	2,4	4	6,3	11,4	15	13,2	8,6	4,8	2,4	1,6	69	56	485	393	94
Минусинск	1,2	1,5	2,6	4,7	7,1	11,9	15,3	13,4	9	5,1	2,6	1,6	72	50	362	300	51
Таимба	0,7	0,8	1,5	3	5,3	9,6	13,6	11,6	7,4	4	1,3	0,7	73	50	426	294	54
Троицкое	1,1	1,2	2	3,9	6,2	11	14,6	12,7	8,3	4,8	2,3	1,4	73	54	505	—	93
Тура	0,4	0,5	1,2	2,6	4,8	9	12,6	10,8	7	3,4	0,8	0,5	78	52	396	277	50
Туруханск	0,9	1	1,6	2,8	4,4	8,4	12,7	11,3	7,8	4	1,4	1	80	58	666	426	61
Хатанга	0,5	0,5	0,7	1,5	3,3	7,2	10,2	8,8	6	2,6	0,9	0,7	79	61	355	160	—
Челюскин, мыс	0,7	0,7	0,6	1,1	2,8	5,2	6,4	6,2	5	2,7	1,2	0,9	84	91	209	77	—
Чунская Стрелка	0,6	0,7	1,3	2,5	4,6	8,6	12,2	10,2	6,4	3,4	1,2	0,7	77	52	475	—	71
Шира	1,3	1,4	2,4	4,2	6,4	10,6	14	12,2	8	4,5	2,3	1,5	70	55	360	—	65
Ярцево	1,1	1,3	2	3,6	6	10,6	14,4	12,8	8,7	4,8	2	1,3	78	56	667	447	77
Куйбышевская область																	
Куйбышев	2,2	2,2	3,5	6,2	8,5	12,1	14,6	13,3	9,6	6,3	4,2	2,9	84	48	574	453	72
Курганская область																	
Курган	1,6	1,6	2,5	5,7	8,3	11,7	14,3	13,4	9,6	5,7	3,1	1,9	81	53	472	—	87
Курская область																	
Курск	3,3	3,3	4,3	6,9	9,5	12,7	15	14,6	10,7	7,3	5,4	3,9	86	53	764	642	144
Ленинградская область																	
Ленинград	3,4	3,2	3,7	5,7	8	11,9	14,7	14,4	10,9	7,6	5,5	4,2	85	59	673	498	76
Свирица	3,1	3,1	3,6	5,7	8,2	11,9	15	14,5	10,6	7,4	5,2	3,9	87	64	725	—	76
Тихвин	3,1	3,2	3,4	5,6	8	11,6	14,2	13,8	10,2	7,2	5,1	3,9	85	59	767	560	—
Липецкая область																	
Липецк	2,8	2,9	3,8	6,7	9,4	12,8	15,1	14,4	10,4	7	4,8	3,6	84	51	630	—	69
Магаданская область																	
Анадырь	1,5	1,2	1,3	2,4	4,4	7,4	10,4	9,9	6,8	3,8	2,1	1,4	81	74	254	137	46
Аркагала	0,3	0,4	0,6	1,6	4	7,6	9,9	8,5	5,1	1,8	0,6	0,3	72	51	341	246	42

Продолжение прил. 3

Республика, край, область, пункт	Упругость водяного пара наружного воздуха по месяцам, гПа												Средняя месячная относительная влажность воздуха в 13 ч, %		Количество осадков, мм		
	I	II	III	IV	V	VI	VII	VIII	IX	X	XI	XII	наиболее холодного месяца	наиболее жаркого месяца	за год	жидких и смешанных за год	суточный максимум
1	2	3	4	5	6	7	8	9	10	11	12	13	14	15	16	17	18
Атка	0,4	0,5	0,7	1,7	3,9	7,1	9,5	8,5	5,3	2,2	0,8	0,5	73	54	382	244	49
Магадан	1,1	1,2	1,5	3	5,2	8,5	11,7	11,4	7,8	3,6	1,9	1,3	68	67	535	—	—
Марково	1,1	0,8	1	2,1	4,5	8,2	11	9,8	6,2	2,8	1,4	0,9	77	60	432	233	40
Наварин, мыс	2,8	2,1	1,9	3,3	4,9	6,9	9,2	9,4	7,3	4,6	3,3	2,4	76	86	—	—	—
Нагаева, бухта	1,2	1,3	1,6	3	5,2	8,3	11,3	11,4	8	3,7	2	1,4	64	78	470	310	60
Омсукчан	0,4	0,4	0,8	1,9	4,1	7,1	9,7	8,8	5,6	2,4	0,8	0,5	75	51	332	—	32
Островное	0,5	0,4	0,7	1,6	3,9	7,6	9,6	8,5	5,2	2,3	0,8	0,5	75	53	248	—	38
Палатка	0,9	1	1,2	2,4	4,6	7,8	10,6	10,2	6,7	2,9	1,6	1,1	69	58	477	310	46
Среднекан	0,3	0,4	0,6	1,8	4,4	8,4	11,2	9,8	6	2,4	0,6	0,3	76	52	509	—	37
Сусуман	0,3	0,4	0,6	1,7	4,2	7,8	10,3	8,9	5,3	1,9	0,6	0,3	73	52	314	217	52
Усть-Олой	0,4	0,4	0,7	1,8	4	7,8	10,1	9	5,4	2,4	0,8	0,4	79	54	303	161	47
Уэлен	1,6	1,3	1,2	2,5	4,4	6,5	8,5	8,4	6,8	4,8	3,1	1,5	84	86	386	201	49
Эньмувеем	1,1	0,8	0,9	1,8	4,2	7,9	10,3	8,8	5,7	2,7	1,3	0,8	75	60	345	173	—
Ямск	1,2	1,2	1,6	3	5,2	8	11,7	11,8	8,8	4,5	2,5	1,8	74	77	460	235	59
Марийская АССР																	
Йошкар-Ола	2,3	2,2	3,2	5,8	9	12,6	15,1	14	10	6,6	4,2	2,8	82	55	643	508	57
Мордовская АССР																	
Саранск	2,5	2,6	3,5	6,2	8,5	11,8	14,9	13,6	9,8	6,5	4,3	3,1	83	51	620	502	128
Московская область																	
Дмитров	2,9	2,8	3,5	5,8	8,6	12,4	14,5	14,3	10,3	6,9	4,5	3,6	84	57	715	—	—
Кашира	2,9	2,7	3,5	6,3	9,2	12,6	14,7	14,3	10,5	6,8	4,7	3,6	86	57	699	—	80
Москва	2,8	2,9	3,7	6	8,9	12,4	14,7	14,2	10,4	6,9	4,8	3,6	83	54	704	528	61
Мурманская область																	
Ковда	2,6	2,5	2,8	4,1	5,7	9	12	12	8,8	5,6	4,4	3,3	86	64	579	—	44
Краснощелье	2,4	2,4	2,5	3,7	5,3	8,1	10,5	10,7	8,1	5,5	4,2	3,1	87	57	562	348	48
Ловозеро	2,2	2,2	2,6	3,7	5,4	8,1	10,6	10,7	7,8	5,3	3,8	2,8	87	59	494	—	—
Мончегорск	2,3	2,4	2,7	3,9	5,4	8,2	10,8	10,8	8	5,4	4	3	85	58	566	—	51
Мурманск	2,5	2,6	3	4,3	5,5	8	10.3	10,6	8,1	5,7	4,3	3,3	85	63	589	336	39
Пялица	2,8	2,6	2,8	4,2	5,7	8,4	10,6	11	8,7	6	4,7	3.6	87	81	567	340	45
Хибины	2,4	2,3	2,7	4	5,4	3,3	11	11,1	8,1	5,5	4,2	3,1	86	60	640	384	51
Новгородская область																	
Боровичи	3	2,9	3,6	5,8	8,4	12	14,7	14	10,4	7,2	5,1	3,8	83	58	683	492	—
Новгород	3,3	3,1	3,7	6,1	8,8	12,6	15,3	14,7	10,9	7,5	5,5	4	85	61	728	—	65
Холм	3,5	3,2	3,7	6,2	9	12,6	15,2	14,6	10,9	7,6	5,4	4,1	83	61	783	—	—
Новосибирская область																	
Барабинск	1,3	1,5	2,4	5	7,6	12,2	15,2	13,4	9,1	5,5	2,8	1,7	81	55	481	361	73
Карасук	1,4	1,5	2,5	5,5	7,8	11,9	14,8	13,2	9	5,6	2,9	1,8	79	48	354	—	—
Кочки	1,4	1,5	2,3	5,2	7,6	12,1	15,2	13,4	8,9	5,4	2,9	1,7	80	54	470	—	68
Купино	1,3	1,4	2,4	5,2	7,5	11,6	14,8	13,2	8,9	5,5	2,9	1,7	79	50	368	313	93
Кыштовка	1,2	1,5	2,3	4,8	7,3	12	15	13,5	9,2	5,5	2,7	1,6	78	59	530	—	—
Новосибирск	1,4	1,6	2,5	5	7,5	12,4	15,7	13,6	9,3	5,6	2,8	1,7	77	56	514	370	95
Татарск	1,4	1,4	2,5	5,3	7,6	11,8	14,9	13,3	9,2	5,5	2,9	1,8	82	53	448	354	83
Чулым	1,3	1,5	2,5	5	7,8	12,3	15,4	13,4	9,1	5,5	2,8	1,7	79	56	545	—	56
Омская область																	
Омск	1.3	1,5	2,7	5,2	7,1	11,1	14,3	12,8	8,9	5,4	3	1,8	80	52	430	366	75

Продолжение прил. 3

Республика, край, область, пункт	Упругость водяного пара наружного воздуха по месяцам, гПа												Средняя месячная относительная влажность воздуха в 13 ч, %		Количество осадков, мм		
	I	II	III	IV	V	VI	VII	VIII	IX	X	XI	XII	наиболее холодного месяца	наиболее жаркого месяца	за год	жидких и смешанных за год	суточный максимум
1	2	3	4	5	6	7	8	9	10	11	12	13	14	15	16	17	18
Тара	1,3	1,5	2,3	5	7,7	12,1	15,4	13,7	9,5	5,5	3	1,7	81	62	560	448	79
Черлак	1,4	1,5	2,4	5,4	7,8	11,8	14,6	13	9	5,6	3,1	1,8	81	49	398	—	—
Оренбургская область																	
Бузулук	2	2	3,2	6,4	8,8	12,2	14,5	13	9,3	6,2	4	2,8	78	44	476	371	—
Оренбург	2	2	3,3	6,2	9	12,2	14,1	12,5	9,1	6,1	3,8	2,7	78	40	432	315	60
Шарлык	1,9	2	3,2	5,9	8,6	11,7	14,1	12,4	9	6	3,7	2,6	81	45	518	—	—
Орловская область																	
Орел	3,2	3,1	4	6,9	9,6	13	15	14,4	10,6	7,3	5,1	4	86	52	674	532	71
Пензенская область																	
Земетчино	2,7	2,7	3,6	6,5	9,2	12,5	15,1	14,2	10	6,9	4,5	3,4	83	52	596	495	73
Пенза	2,5	2,6	3,5	6,2	8,9	12,4	14,9	13,8	9,8	6,6	4,4	3,2	85	52	666	460	100
Пермская область																	
Бисер	1,8	1,8	2,4	4,5	6,4	10,2	12,4	11,7	8,4	5,2	3	2	87	58	962	616	82
Кизел	2	1,9	2,6	4,9	7,1	10,6	13	12,1	8,9	5,5	3,2	2,3	—	—	1009	636	74
Кудымкар	1,9	1,9	2,8	5,1	7,5	11,5	13,8	12,6	9,3	5,8	3,5	2,4	82	55	664	—	68
Оса	1,9	1,8	2,7	5,5	8,1	12	14	13,2	9,4	6	3,4	2,3	—	—	666	—	—
Лысьва	1,9	1,9	2,7	5,1	7,2	11,3	13,4	12,7	9,1	5,6	3,3	2,2	82	56	685	—	—
Пермь	2	1,9	2,9	5,2	7,4	11,5	13,7	12,9	9,3	5,8	3,5	2,3	83	57	697	—	—
Соликамск	2	1,9	2,9	5	7,2	11,2	13,4	12,5	9,1	5,7	3,1	2,4	—	—	745	—	—
Приморский край																	
Анучино	1,1	1,4	2,7	4,9	8,1	13,8	19,4	19,6	12,3	6,3	3	1,4	59	61	723	—	134
Арсеньев	1,1	1,4	2,8	5,1	8,3	13,9	19,5	19,6	12,3	6,4	3	1,4	59	61	701	—	—
Астраханка	1,2	1,6	3	5,4	9	14,6	19,9	20,4	13,1	6,8	3,2	1,5	63	70	594	—	—
Белкин	1,3	1,7	2,9	4,7	7	10,7	15,2	16,9	12,3	6,3	2,9	1,6	46	87	893	—	—
Богополь	1,3	1,6	2,7	4,9	7,8	12,4	17,6	19,2	12,8	6,4	2,9	1,6	46	73	767	—	138
Владивосток	1,5	1,9	3,3	5,6	8,8	13,4	18,6	20,9	14,6	8,5	4	2	58	79	813	732	178
Вострецово	0,9	1,2	2,4	5	8,5	1,4	19,8	19,6	12,3	6,1	2,8	1,2	66	64	868	—	82
Горелое	1,2	1,4	2,7	4,8	7,4	12	17,2	17,9	11,4	5,7	2,8	1,4	51	65	849	—	—
Дальнереченск	1	1,3	2,6	5,3	9,1	15,3	20,5	20,3	12,6	6,2	2,9	1,4	66	68	724	644	—
Лесозаводск	1	1,3	2,8	5,6	9,3	15,4	20,6	20,7	13	6,7	3,1	1,5	66	67	794	—	—
Мельничное	0,8	1,2	2,3	4,6	7,6	12,6	17,8	18	11,3	5,5	2,5	1,1	62	62	781	625	—
Находка, бухта	1,5	2	3,3	5,6	8,6	13,2	18,5	20,5	14,4	8	3,8	2,1	51	79	—	—	—
Ольга	1,3	1,7	3	5,2	7,8	11,9	17	19,4	13,3	7	3,3	1,7	46	73	940	—	—
Партизанск	1,2	1,6	2,9	5	8	13,4	18,9	19,5	12,7	6,8	3,2	1,7	47	67	824	—	140
Пластун	1,2	1,5	2,7	4,8	7,4	11,5	16,4	18,5	12,8	6,5	2,8	1,5	40	77	855	—	—
Пограничный	1,2	1,6	2,9	4,9	8,3	14,2	19,7	20	12,3	6,1	2,9	1,7	52	65	668	608	158
Посьет	1,5	2	3,5	5,9	9,4	14,3	19,9	22	15	8,3	4	2,1	46	84	725	682	198
Преображение	1,6	1,9	3,2	5,5	8,2	12,1	17,1	19,7	14	7,9	4	2,1	40	82	815	—	—
Раздольное	1,3	1,8	3,3	5,8	9,2	14,4	19,7	21,3	14	7,9	3,7	1,7	60	70	743	—	—
Рудная Пристань	1,2	1,6	2,9	5,2	7,7	11,4	16,2	18,5	12,8	6,7	3,1	1,5	40	83	862	—	—
Спасск-Дальний	1,1	1,6	3,1	5,6	9,2	14,8	20,3	20,8	13,4	7,2	3,4	1,6	66	66	724	623	146
Терней	1,2	1,6	3	5,1	7,5	11,2	15,6	18	12,9	6,9	3	1,5	42	83	—	—	230
Турий Рог	1,1	1,4	2,8	5,2	9	15,2	20,7	20,4	12,8	6,5	2,9	1,4	62	73	584	—	—
Уссурийск	1,1	1,6	3,2	5,8	9,1	14,4	19,7	20,9	13,9	7,6	3,6	1,6	62	69	673	619	198
Фурманово	1,2	1,5	2,6	4,6	7,6	12,6	17,7	18,5	11,6	5,8	2,8	1,5	51	63	714	628	111
Чугуевка	1	1,4	2,7	5	8,2	13,5	18,9	19	11,7	6,1	2,8	1,3	65	61	706	—	—

Продолжение прил. 3

Республика, край, область, пункт	Упругость водяного пара наружного воздуха по месяцам, гПа												Средняя месячная относительная влажность воздуха в 13 ч, %		Количество осадков, мм		
	I	II	III	IV	V	VI	VII	VIII	IX	X	XI	XII	наиболее холодного месяца	наиболее жаркого месяца	за год	жидких и смешанных за год	суточный максимум
1	2	3	4	5	6	7	8	9	10	11	12	13	14	15	16	17	18
Псковская область																	
Псков	3,5	3,4	3,9	6,4	9	12,4	14,9	14,4	11	7,8	5,8	4,3	85	59	672	538	—
Ростовская область																	
Каменск-Шахтинский	3,8	4	5	7,4	10,3	13,6	15,2	14,4	10,9	8,2	6,1	4,8	81	38	496	—	99
Миллерово	3,6	3,6	4,6	7	9,6	12,7	14,2	13,2	9,8	7,4	5,6	4,4	83	40	587	—	64
Ростов-на-Дону	4,2	4,3	5,3	7,8	10,9	14,4	15,7	14,7	11,4	8,6	6,7	5,1	84	41	593	551	100
Таганрог	4,2	4,3	5,4	8,5	12	16,2	17,8	17	13	9,3	6,9	5,2	85	51	599	—	140
Рязанская область																	
Рязань	2,8	2,8	3,8	6,5	9,2	12,7	15,2	14,4	10,4	7,1	4,7	3,5	84	54	614	491	91
Саратовская область																	
Перелюб	2,3	2,4	3,4	6,6	9,6	12,3	14	12,6	9,3	6,4	4,5	3	82	38	428	—	67
Привольск	2,4	2,6	3,5	6,1	8,6	11,7	14,1	13	9,2	6,3	4,3	3,1	82	45	553	—	72
Саратов	2,5	2,6	3,7	6,4	8,8	11,8	13,7	13,1	9,3	6,6	4,6	3,5	83	41	496	382	65
Ртищево	2,6	2,8	3,6	6,4	9,1	12,4	14,7	13,5	9,6	6,7	4,7	3,5	83	48	579	—	81
Сахалинская область																	
Александровск-Сахалинский	1,3	1,6	2,4	4,4	6,6	10	14,3	15,4	11,4	6,3	3,2	1,9	72	73	772	548	77
Долинск	1,8	2	3	4,9	7	10,4	14,8	16,3	12,5	7,4	4,1	2,6	67	73	1113	—	222
Кировское	1	1,2	2	4,1	6,4	10,1	14,6	15,2	10,9	5,9	2,8	1,5	77	68	769	—	70
Корсаков	2,2	2,2	3,3	5,4	7,6	10,7	15,1	17,2	13,5	8,3	4,3	3,1	66	80	916	—	86
Крильон, мыс	2,9	3	4	6	8	10,4	14,4	17,1	14,2	9,1	5,6	3,9	80	92	—	—	—
Курильск	3,3	3	3,8	5,4	7,3	10	14	15,8	13,2	9,1	6	4,3	75	84	1040	718	170
Макаров	1,4	1,8	2,6	4,6	6,5	9,8	13,8	15,2	11,9	6,8	3,4	2,1	59	81	1063	—	—
Невельск	2,3	2,5	3,4	5,7	7,9	11,2	15,6	18,1	13,5	8,2	4,6	3,1	66	81	—	—	114
Ноглики	1,1	1,4	2,2	4	6,1	8,9	12,7	14	10,7	5,9	2,9	1,6	69	72	777	—	87
Оха	1,3	1,3	2	3,7	5,6	8,4	12,4	13,9	10,8	6,2	3,2	1,8	82	74	546	—	62
Погиби	1	1,2	2,1	4,2	6,2	9,9	14,1	15,6	11,7	6,3	2,8	1,5	74	81	798	—	87
Поронайск	1,2	1,6	2,6	4,8	6,8	9,9	14,1	15,6	11,8	6,8	3,3	1,8	65	82	889	738	135
Рыбновск	1	1,2	1,9	3,8	5,9	9,8	14,2	15,2	11,4	6,4	3,2	1,6	85	80	—	—	—
Холмск	2,3	2,4	3,4	5,7	7,8	11	15,4	17,3	13,1	8	4,5	3	68	77	777	—	137
Южно-Курильск	3,2	3	3,9	5,7	7,8	10,4	14,1	17	14,7	9,8	6,1	4,2	68	89	—	—	—
Южно-Сахалинск	1,9	2	3	5,2	7,4	10,8	15,2	16,9	12,6	7,6	4,2	2,7	71	72	909	600	107
Северо-Осетинская АССР																	
Алагир	4,1	4,3	5,5	8,2	12,5	15,5	17,9	17,3	13,8	9,4	6,4	4,7	76	62	983	—	—
Орджоникидзе	3,9	4,3	5,4	8,1	12,2	15,3	17,5	16,9	13,2	9,1	6,4	4,6	77	61	895	814	131
Свердловская область																	
Алапаевск	1,7	1,8	2,6	5	6,9	11,2	13,9	13	9,1	5,4	3,1	2,1	—	—	512	—	—
Верхотурье	1,6	1,7	2,5	4,9	6,6	11	13,6	12,9	9	5,3	3,2	1,9	76	56	566	408	58

Продолжение прил. 3

Республика, край, область, пункт	Упругость водяного пара наружного воздуха по месяцам, гПа												Средняя месячная относительная влажность воздуха в 13 ч, %		Количество осадков, мм		
	I	II	III	IV	V	VI	VII	VIII	IX	X	XI	XII	наиболее холодного месяца	наиболее жаркого месяца	за год	жидких и смешанных за год	суточный максимум
1	2	3	4	5	6	7	8	9	10	11	12	13	14	15	16	17	18
Ивдель	1,4	1,5	2,2	4,5	6,2	10,3	13,1	12,3	8,5	4,9	2,7	1,7	76	56	541	384	91
Нижний Тагил	1,7	1,8	2,5	4,9	6,7	10,8	13,2	12,4	8,7	5,2	3	2,1	75	56	596	459	80
Свердловск	1,7	1,7	2,5	5,2	7,4	11	13,9	12,9	9,1	5,5	2,8	2,1	77	54	565	—	—
Сосьва	1,6	1,5	2,3	4,9	7	11,3	13,7	12,9	9,1	5,5	2,9	1,9	—	—	618	—	—
Тавда	1,6	1,7	2,5	4,9	6,9	11,1	14	13,2	9,4	5,4	3,1	2	77	54	557	—	—
Смоленская область																	
Вязьма	3,1	2,9	3,6	6,3	9,1	13	14,9	14,3	10,5	7,1	4,9	3,9	86	60	738	612	69
Смоленск	3,2	3,1	4	6,5	9,6	13	14,9	14,5	10,8	7,5	5,4	4,1	88	60	792	681	67
Ставропольский край																	
Арзгир	4,3	4,5	5,5	8	11,4	14,1	15,2	15	12,2	9,2	7,1	5,3	83	35	395	—	67
Кисловодск	3,6	3,9	4,6	6,8	10,3	12,9	14,8	14,1	11,2	7,8	5,6	4,1	62	55	—	—	—
Прикумск	4,4	4,6	5,6	8	11,6	14,5	15,9	15,6	12,9	9,6	7,4	5,4	86	37	—	—	—
Ставрополь	4,2	4,4	5,2	7,4	10,9	13,6	15	14,1	11,6	8,6	6,6	5	78	47	715	—	—
Тамбовская область																	
Тамбов	2,7	2,9	3,8	6,7	9,3	12,7	15,1	14,3	10,3	7	4,8	3,6	83	49	624	487	60
Татарская АССР																	
Бугульма	2	1,9	3,1	5,7	8	11,6	14,2	12,7	9,2	6	3,8	2,7	85	55	653	509	—
Казань	2,2	2,2	3,1	6	8,7	12,3	14,9	13,8	9,9	6,5	4,2	2,8	83	53	587	481	—
Мензелинск	2,1	1,9	3,1	5,9	8,5	12,2	14,8	13,7	9,7	6,2	3,8	2,6	81	63	554	—	90
Томская область																	
Александровское	1,2	1,4	2	4,1	6,3	10,8	14,2	12,9	9	5	2,4	1,4	81	60	590	448	61
Колпашево	1,2	1,4	2,2	4,2	6,7	11,4	14,8	13,2	9	5,2	2,4	1,4	79	58	598	466	64
Средний Васюган	1,3	1,5	2,2	4,2	6,7	11,2	14,5	13	9,1	5,2	2,5	1,5	79	58	674	438	56
Томск	1,4	1,6	2,3	4,4	7	12	15,3	13,6	9,2	5,4	2,6	1,6	78	59	637	420	76
Усть-Озерное	1,2	1,4	2,1	3,9	6,4	11,1	14,5	12,9	8,8	5,1	2,2	1,4	79	55	633	—	96
Тувинская АССР																	
Кызыл	0,3	0,5	1,5	3,8	5,6	9,8	12,8	11,6	7,5	3,9	1,6	0,6	69	44	253	202	51
Тульская область																	
Тула	2,9	2,9	3,9	6,6	9,3	12,7	15	14,4	10,5	7,1	4,9	3,7	82	54	678	542	68
Тюменская область																	
Березово	1,3	1,3	1,8	3,9	5,8	10	13,3	12,3	8,4	4,8	2,4	1,5	83	63	514	365	70
Демьянское	1,5	1,5	2,3	4,6	6,9	11,2	14,2	13,3	9,3	5,3	2,8	1,8	80	59	559	—	64
Кондинское	1,4	1,5	2,3	4,8	7	11,2	13,9	13,1	9,2	5,4	2,9	1,8	84	54	535	—	—
Леуши	1,5	1,6	2,4	4,7	6,8	11,1	14	13,1	9,1	5,2	2,9	1,8	80	58	555	444	—
Марресале	1,5	1,2	1,4	2,6	4	6,4	8,8	9,2	7,2	4,6	2,7	1,9	91	85	307	147	—
Надым	1,1	1	1,4	3	4,4	8,4	11,7	10,9	7,8	4,2	2	1,3	78	55	546	—	—
Октябрьское	1,3	1,3	2	4,2	6,1	10,1	13,2	12,5	8,7	5	2,5	1,5	83	59	592	—	104
Салехард	1,2	1	1,5	3,2	4,8	8,3	11,6	11,2	7,8	4,5	2,2	1,4	84	62	585	351	52

Продолжение прил. 3

Республика, край, область, пункт	Упругость водяного пара наружного воздуха по месяцам, гПа												Средняя месячная относительная влажность воздуха в 13 ч, %		Количество осадков, мм		
	I	II	III	IV	V	VI	VII	VIII	IX	X	XI	XII	наиболее холодного месяца	наиболее жаркого месяца	за год	жидких и смешанных за год	суточный максимум
1	2	3	4	5	6	7	8	9	10	11	12	13	14	15	16	17	18
Сосьва	1,2	1,2	1,8	4	5,6	9,2	12,1	11,7	8	4,7	2,3	1,4	80	53	512	—	—
Сургут	1,2	1,3	1,9	3,9	6	10,5	13,6	12,7	8,9	5	2,4	1,4	78	59	676	460	68
Тарко-Сале	1	1	1,4	3,1	4,6	8,8	12,2	11,2	8,1	4,3	1,8	1,2	79	56	584	391	50
Тобольск	1,5	1,6	2,5	4,9	7,3	11,6	14,5	13,4	9,5	5,5	3	1,9	81	58	567	391	65
Тюмень	1,6	1,7	2,5	5,2	7,3	11,9	14,5	13,5	9,5	5,5	3,2	2	78	58	524	403	111
Угут	1,3	1,4	2,1	4,2	6,5	10,8	13,9	13	9	5,2	2,5	1,6	80	57	685	—	—
Уренгой	1	0,9	1,3	2,8	4,2	8,2	11,6	10,8	7,8	4,2	1,8	1,2	78	56	531	—	—
Ханты-Мансийск	1,4	1,6	2,2	4,3	6,7	11,2	14,1	13,2	8,9	5,2	2,7	1,6	81	60	569	—	52
Удмуртская АССР																	
Глазов	2,1	2,1	3	5,6	8,2	11,9	14,6	13,2	9,6	6,2	3,8	2,5	84	55	685	—	62
Ижевск	2,2	2,2	3	5,8	8,1	11,7	14,4	13,2	9,5	6,2	3,9	2,6	85	53	595	—	61
Сарапул	2,1	2,1	3	5,6	8	11,8	14,5	13,2	9,6	6,2	3,8	2,6	81	53	599	419	73
Ульяновская область																	
Анненково	2,2	2,1	3,2	6,1	8,6	12	14,5	13,4	9,6	6,4	4,1	2,9	81	51	572	—	—
Димитровград	2,2	2,3	3,3	6,2	9	12,6	15	14	10	6,5	4,1	2,8	79	49	568	346	63
Ульяновск	2,3	2,4	3,2	6,2	8,9	12,1	14,6	13,7	9,6	6,5	4,2	3	81	49	548	449	—
Хабаровский край																	
Аян	0,7	1	1,6	3,4	5,4	8,1	11,9	12,9	9,2	4,1	1,7	1	47	79	919	698	138
Байдуков	1,1	1,1	1,8	3,8	6	10,4	14,7	15,7	11,8	6,5	3	1,6	80	82	—	—	—
Бикин	0,9	1,3	2,7	5,1	8,6	14,6	20,2	19,8	12,4	6	2,7	1,3	66	66	693	617	130
Бира	0,9	1,2	2,3	4,4	7,7	13,8	19	17,8	11	5,1	2,1	1	64	66	818	—	153
Биробиджан	0,7	1	2,3	4,9	8,4	14,8	20,1	18,9	11,7	5,3	2,2	1	65	69	830	—	—
Вяземский	0,9	1,2	2,5	5	8,4	14,7	20,2	19,5	12,2	5,8	2,5	1,2	66	67	716	—	95
Гвасюги	0,8	1	2,2	4,7	7,8	13,7	19,4	18,9	11,8	5,6	2,4	1,1	64	64	978	—	95
Гроссевичи	1,2	1,7	2,9	4,8	7	10,2	14,4	16,5	12,4	6,5	2,8	1,5	47	86	—	—	—
Де-Кастри	1	1,3	2,3	4,2	6,4	9,7	13,6	15,4	11,4	5,7	2,6	1,5	61	79	739	—	90
Джаорэ	1	1,2	2	3,9	5,9	10,4	15	15,4	11,3	5,6	2,5	1,4	65	80	—	—	—
Екатерино-Никольское	0,9	1,2	2,3	4,7	8,2	15	20,4	19,2	11,8	5,4	2,3	1,1	62	67	676	629	163
Комсомольск-на-Амуре	0,7	1	2,2	4,6	7,6	13,2	18,4	17,8	11,9	5,8	2,4	1,1	77	67	577	496	95
Нижнетамбовское	0,7	1	2	4,4	7,3	12,6	17,6	17,4	11,7	5,7	2,4	1,1	72	64	705	—	—
Николаевск-на-Амуре	0,8	1,1	1,9	3,8	6,2	10,8	15,2	15,4	10,7	5,4	2,5	1,2	76	70	657	440	82
Облучье	0,6	0,9	2,1	4,4	7,5	13,6	18,6	17,3	10,6	4,9	2	0,9	70	66	769	—	113
Охотск	0,8	1	1,5	3,2	5,7	8,7	12,4	13,2	9,2	3,7	1,6	1	62	80	467	360	80
Им. Полины Осипенко	0,6	0,9	1,8	3,7	6,4	11	15,9	15,6	10,4	4,8	1,9	0,8	72	63	475	394	102
Сиземан	1,1	1,4	2,4	4,4	6,5	9,6	13,5	15,2	11,3	5,7	2,5	1,4	53	80	851	—	92
Советская Гавань	1,1	1,6	2,6	4,7	7	10,3	14,2	16	11,9	6,3	2,9	1,6	58	71	849	—	140
Софийск, прииск	0,4	0,6	1,3	2,9	5,1	9,3	13,2	12,3	7,4	3,4	1,2	0,5	70	58	722	—	89
Средний Ургал	0,5	0,8	1,8	3,7	6,7	12,2	16,9	15,6	9,4	4,3	1,6	0,6	69	61	682	—	—
Троицкое	0,8	1,2	2,2	4,6	8	14,2	19,3	18,7	12,3	5,9	2,5	1,1	70	70	686	—	78
Хабаровск	0,9	1,2	2,4	4,7	8,1	14,4	19,6	19,1	12,4	5,9	2,5	1,2	71	67	672	591	99
Чумикан	0,8	1,1	2	3,7	5,9	8,6	12,5	13,6	9,9	4,6	1,8	0,9	71	77	—	—	128

Продолжение прил. 3

Республика, край, область, пункт	Упругость водяного пара наружного воздуха по месяцам, гПа												Средняя месячная относительная влажность воздуха в 13 ч, %		Количество осадков, мм		
	I	II	III	IV	V	VI	VII	VIII	IX	X	XI	XII	наиболее холодного месяца	наиболее жаркого месяца	за год	жидких и смешанных за год	суточный максимум
1	2	3	4	5	6	7	8	9	10	11	12	13	14	15	16	17	18
Энкэн	0,8	0,9	1,5	3,1	5,4	8,5	11,7	12,4	8,7	3,5	1,6	0,9	45	74	521	375	—
Челябинская область																	
Магнитогорск	1,6	1,7	2,7	5,4	7,6	11,1	13,2	12,1	8,4	5,2	3,2	2,1	78	49	437	341	—
Челябинск	1,6	1,8	2,9	5,5	7,4	11,6	14,3	13,4	9,4	5,5	3,2	2,1	78	54	521	406	88
Чечено-Ингушская АССР																	
Грозный	4,6	4,9	6	8,8	13,3	16,6	18,9	17,8	14,8	10,4	7,5	5,4	84	47	502	472	146
Читинская область																	
Агинское	0,8	1	1,7	3,3	5,5	10,6	14,9	12,9	7,6	4	1,7	1	67	55	361	—	78
Акша	0,9	1	1,8	3,2	5,2	10,6	14,8	13,1	7,6	3,9	1,8	1,1	65	55	406	369	66
Александровский Завод	0,6	0,8	1,7	3,3	5,5	10,8	14,7	12,9	7,5	3,6	1,6	0,8	75	60	404	—	—
Борзя	0,6	0,8	1,8	3,4	5,4	10,5	14,9	13,4	7,9	3,9	1,6	0,8	75	51	323	284	73
Дарасун	0,9	1	1,7	3	4,9	9,7	14	12,1	7,1	3,7	1,7	1	64	56	395	—	—
Калакан	0,3	0,5	1,2	2,6	4,7	9,6	13,9	12,1	6,6	2,9	0,9	0,4	67	51	406	353	64
Красный Чикой	0,7	0,9	2	3,5	5,4	10,3	14,4	12,9	7,4	3,9	1,8	1	74	56	358	329	60
Мангут	0,8	1	1,6	2,8	5	10,4	14,6	13,1	7,4	3,7	1,7	1,1	57	54	409	—	—
Могоча	0,5	0,7	1,4	3,1	5,3	10,4	14,3	12,4	7,2	3,4	1,2	0,6	72	55	470	414	99
Нерчинск	0,5	0,7	1,7	3,4	5,5	11,1	15,4	13,8	7,9	3,8	1,4	0,6	73	52	326	—	64
Нерчинский Завод	0,6	0,8	1,7	3,3	5,5	11,6	15,8	14	8	3,8	1,6	0,7	76	59	413	367	78
Средний Калар	0,3	0,4	1	2,3	4,5	9,2	13,1	11,6	6,4	2,7	0,8	0,4	73	53	375	311	—
Сретенск	0,5	0,7	1,8	3,4	5,5	11	15,4	13,9	8	3,9	1,5	0,6	75	54	371	330	84
Тунгокочен	0,5	0,6	1,3	2,8	4,7	9,5	13,4	11,6	6,5	3,1	1,2	0,6	68	54	402	—	—
Тупик	0,4	0,6	1,3	3	5,4	10,4	13,9	12,2	7	3,2	1,1	0,5	70	55	555	—	—
Чара	0,4	0,5	1,1	2,7	4,6	9,3	12,9	11,2	6,6	3	1	0,4	76	51	364	309	54
Чита	0,6	0,9	1,7	3	4,9	10	14	12,6	7,4	3,6	1,5	0,8	64	53	367	—	—
Чувашская АССР																	
Порецкое	2,5	2,4	3,4	6,3	9,2	12,8	15,6	14,5	10,2	6,8	4,4	3,1	82	56	652	—	108
Чебоксары	2,4	2,4	3,2	5,9	9	12,4	14,7	14,1	10,1	6,6	4,1	3,1	84	57	682	—	82
Якутская АССР																	
Алдан	0,6	0,7	1,3	2,7	5	9,1	12,6	11,2	6,8	3,2	1,2	0,7	77	55	682	443	75
Аллах-Юнь	0,2	0,2	0,6	1,8	4,2	8,2	11,4	10,1	6,2	2,2	0,5	0,2	77	51	334	257	53
Амга	0,1	0,3	0,9	2,5	5,4	10,1	13,2	11,5	6,8	3	0,7	0,2	78	48	268	182	66
Батамай	0,1	0,2	0,8	2,5	4,9	10	13,6	11,6	6,7	2,8	0,5	0,2	69	55	326	—	68
Верхоянск	0,1	0,2	0,6	1,6	4,3	8,4	10,7	9,2	5,4	2	0,3	0,1	74	50	184	123	33
Вилюйск	0,3	0,4	1	2,4	4,8	9,5	12,7	11	6,5	3	0,8	0,4	76	50	310	205	71
Витим	0,6	0,8	1,5	3,2	5,5	10,8	15	12,8	7,8	4,2	1,4	0,7	74	55	482	333	54
Джалинда	0,2	0,4	0,6	1,6	3,6	7,6	10,4	8,9	5,8	2,4	0,6	0,4	74	56	344	—	—
Джарджан	0,2	0,3	0,8	1,9	4	8,3	11,1	9,9	6,2	2,7	0,6	0,3	74	57	441	273	40
Джикимде	0,4	0,6	1	2,9	5,4	10,2	14,3	12,5	7,3	3,4	1	0,5	75	50	413	—	55
Дружина	0,2	0,2	0,6	1,5	4,3	8,9	11,6	10,2	6,1	2,4	0,6	0,3	77	62	326	183	43
Жиганск	0,2	0,4	0,8	2	4,2	9,1	12,1	10,4	6,5	2,8	0,6	0,3	74	57	377	249	55
Зырянка	0,3	0,3	0,7	1,8	4,5	9,1	11,8	10,4	6,2	2,5	0,6	0,3	77	58	362	206	39
Исить	0,3	0,4	1	2,8	5,1	9,7	13,4	12,4	7,4	3,4	1	0,4	73	51	312	231	63

Продолжение прил. 3

Республика, край, область, пункт	Упругость водяного пара наружного воздуха по месяцам, гПа												Средняя месячная относительная влажность воздуха в 13 ч, %		Количество осадков, мм		
	I	II	III	IV	V	VI	VII	VIII	IX	X	XI	XII	наиболее холодного месяца	наиболее жаркого месяца	за год	жидких и смешанных за год	суточный максимум
1	2	3	4	5	6	7	8	9	10	11	12	13	14	15	16	17	18
Иэма	0,1	0,2	0,4	1,4	4,2	7,4	10,2	8,9	5,4	2	0,3	0,1	73	56	300	210	69
Казачье	0,3	0,4	0,6	1,3	3,7	7,5	9,7	9	5,9	2,5	0,7	0,4	80	65	313	163	66
Крест-Хальджай	0,1	0,2	0,9	2,2	4,8	9,9	13	11,6	7	3	0,6	0,2	73	49	286	206	44
Кюсюр	0,3	0,3	0,7	1,5	3,7	7,4	9,9	9,2	5,9	2,5	0,6	0,4	74	59	427	248	42
Ленск	0,6	0,7	1,3	2,8	5	10	14	11,9	7,2	3,9	1,3	0,6	75	53	453	307	106
Нагорный	0,4	0,6	1,1	2,4	4,8	9,1	12,6	11	6,5	2,7	0,9	0,5	71	57	646	536	67
Нера	0,1	0,2	0,5	1,6	4	7,8	10,3	8,9	5,2	1,9	0,3	0,1	70	46	274	201	32
Нюрба	0,3	0,5	1,1	2,5	4,7	9,5	12,7	10,8	6,4	3,2	0,8	0,4	76	49	306	214	88
Нюя	0,6	0,7	1,3	2,9	5,3	10,4	14,2	12,2	7,4	3,8	1,2	0,6	73	52	358	—	61
Оймякон	0,1	0,1	0,5	1,5	4,1	7,8	10,8	9,1	5,4	1,8	0,3	0,1	75	49	209	146	29
Олекминск	0,4	0,7	1,2	3	5,3	10,4	14,1	12,5	7,6	3,6	1,1	0,5	77	52	327	226	65
Оленек	0,3	0,4	0,7	1,8	3,7	7,6	10,5	8,9	5,6	2,5	0,6	0,4	73	52	337	216	60
Охотский Перевоз	0,1	0,2	0,8	2,3	5	10,2	13,8	12,2	7,2	3	0,6	0,2	74	54	330	—	45
Сангар	0,2	0,3	0,9	2,2	4,8	9,8	13,3	11,9	7,1	3	0,6	0,2	71	55	378	280	58
Саскылах	0,3	0,5	0,6	1,4	3,4	7,1	9,6	8,6	5,8	2,3	0,7	0,5	75	59	308	194	28
Среднеколымск	0,3	0,4	0,7	1,6	4,2	8,3	10,6	9,3	5,7	2,6	0,7	0,3	77	57	250	132	38
Сунтар	0,4	0,6	1,1	2,6	4,8	9,8	13,2	11,2	6,7	3,4	1	0,5	77	49	308	206	—
Сухана	0,2	0,3	0,8	1,8	3,7	7,8	10,4	9	5,7	2,5	0,5	0,3	73	50	311	208	56
Сюрен-Кюель	0,3	0,3	0,7	1,7	3,9	7,2	9,7	8,6	5,2	2,2	0,6	0,4	77	54	369	273	48
Тикси, бухта	0,4	0,5	0,8	1,4	3,4	6,4	8,5	8,8	5,9	2,6	0,9	0,6	80	78	241	140	49
Токо	0,2	0,4	0,9	2,3	4,8	8,6	12,6	11,2	6,9	2,7	1	0,4	74	54	504	—	43
Томмот	0,4	0,5	1,1	2,7	5,6	10,1	14,1	12,5	7,3	3,3	0,9	0,4	77	52	445	285	64
Томпо	0,1	0,2	0,6	1,8	4,4	8,7	11,4	9,8	5,7	2,1	0,4	0,2	74	49	312	212	29
Туой-Хая	0,5	0,6	1,1	2,4	4,6	8,9	12,6	10,7	6,4	3,2	1	0,6	75	50	364	240	56
Тяня	0,5	0,6	0,8	2,9	5,3	10,1	14,3	12,1	7,2	3,6	1	0,5	77	51	369	—	57
Усть-Мая	0,1	0,3	0,9	2,5	5	9,9	13,7	12,2	7,1	3	0,8	0,2	73	52	309	210	48
Усть-Мома	0,1	0,2	0,6	1,6	4,5	8,7	11	9,4	5,7	1,8	0,4	0,2	76	53	226	151	30
Чульман	0,3	0,4	1	2,6	5	9,3	13	11,2	6,7	3	0,9	0,3	75	53	571	445	83
Шелагонцы	0,2	0,3	0,7	1,8	4,2	8,2	10,9	9,2	5,7	2,8	0,6	0,3	74	52	327	226	70
Эйк	0,3	0,4	0,8	2	4	8,4	11,3	9,7	5,9	2,6	0,6	0,4	75	54	310	—	52
Якутск	0,1	0,3	0,8	2,5	5	9,4	12,8	11,4	6,7	3	0,6	0,2	72	44	247	175	42
Ярославская область																	
Ярославль	2,6	2,5	3,5	5,9	8,6	12,8	15	14,3	10,2	6,8	4,7	3,3	82	58	712	—	—
Украинская ССР																	
Винницкая область																	
Винница	3,6	3,9	4,7	7,1	10,1	13,4	15,1	14,8	11,4	8,2	6,5	4,7	81	54	621	533	—
Волынская область																	
Луцк	4	4,2	5,6	7,7	10,5	13,6	15,2	15	11,8	8,6	6,7	5,1	82	55	666	—	114
Ворошиловградская область																	
Ворошиловград	3,7	3,9	5	7,3	9,8	13,2	15	14	10,6	8	6,1	4,6	81	39	487	493	80
Днепропетровская область																	
Днепропетровск	4,2	4,2	5,2	7,4	10,4	14	15,5	14,6	11,3	8,4	6,6	5	83	43	558	491	82
Донецкая область																	
Донецк	3,8	4	4,9	7,2	9,9	13,2	14,7	13,9	10,5	8,2	6,3	4,8	88	43	524	—	—

Продолжение прил. 3

Республика, край, область, пункт	Упругость водяного пара наружного воздуха по месяцам, гПа												Средняя месячная относительная влажность воздуха в 13 ч, %		Количество осадков, мм		
	I	II	III	IV	V	VI	VII	VIII	IX	X	XI	XII	наиболее холодного месяца	наиболее жаркого месяца	за год	жидких и смешанных за год	суточный максимум
1	2	3	4	5	6	7	8	9	10	11	12	13	14	15	16	17	18
Житомирская область																	
Житомир	4	4,2	4,8	7,3	10,3	13,6	15,4	15	11,6	8,2	6,4	4,8	83	53	666	579	94
Закарпатская область																	
Ужгород	4,5	4,6	5,6	8,4	11,3	14,7	15,8	15,7	12,6	9	7,5	5,6	76	52	841	774	75
Берегово	4,5	4,8	6	8,5	11,7	15,1	16,3	16,1	12,9	9,2	7,7	5,7	79	53	722	—	65
Запорожская область																	
Бердянск	4,6	4,6	5,6	8,4	13,1	17,2	18,6	17,8	13,6	10	7,4	5,5	85	58	501	456	74
Запорожье	4,3	4,4	5,4	7,6	10,8	14,5	15,6	14,8	11,5	8,7	6,8	5	82	42	516	—	104
Ивано-Франковская область																	
Ивано-Франковск	3,6	4,2	5,3	7,8	10,8	14,1	15,4	15,2	11,9	8,5	6,8	5	79	56	683	608	93
Киевская область																	
Киев	3,8	4	4,8	7,3	10,4	13,7	15,5	15	11,7	8,3	6,3	4,7	82	52	685	589	103
Кировоградская область																	
Кировоград	4	4,1	5,2	7,2	10,2	13,7	15,1	14,2	10,9	8,2	6,6	4,9	85	46	561	516	106
Крымская область																	
Джанкой	5,1	5,2	5,8	8,1	11,9	15,4	16,6	15,7	12,4	9,8	8,2	6,3	80	41	491	—	—
Евпатория	5,8	5,7	6,3	9	13	17,1	18,6	17,8	14	10,9	9	7,1	80	52	443	421	91
Симферополь	5,3	5,4	5,8	7,8	11,3	14,5	15,9	15,1	12	9,5	8,1	6,4	79	44	576	530	122
Феодосия	5,8	5,7	6,3	8,7	12,5	16	17,1	17	13,9	10,9	9	7	78	50	439	412	75
Ялта	6,4	6,4	6,4	8,8	12,4	15,8	17	16,5	13,6	10,8	9,3	7,3	71	56	623	586	154
Львовская область																	
Львов	3,9	4,2	5	7,8	10,6	13,8	15,1	15	11,9	8,5	6,8	5	80	58	798	702	—
Николаевская область																	
Николаев	4,6	4,8	5,7	7,9	11,3	14,7	16,1	15,5	12,6	9,4	7,6	5,6	82	41	499	469	144
Одесская область																	
Любашевка	4,2	4,5	5,2	7,3	10,4	13,8	15	14,2	11	8,6	7	5,2	84	45	512	—	89
Одесса	4,9	4,9	5,8	8,3	12,2	15,8	17,1	17	13,6	10,3	8,2	6	81	55	456	420	88
Полтавская область																	
Полтава	3,8	3,8	4,8	7,3	10	13,4	15	14,3	10,8	8	6,2	4,6	85	48	585	526	178
Ровенская область																	
Ровно	4	4,2	5,1	8,1	11	13,7	15,2	15	11,6	8,4	6,7	5	84	56	683	—	—
Сумская область																	
Сумы	3,6	3,5	4,5	7,2	10,1	13,4	15,7	14,8	10,9	7,6	5,8	4,3	85	53	607	—	—

Продолжение прил. 3

Республика, край, область, пункт	Упругость водяного пара наружного воздуха по месяцам, гПа												Средняя месячная относительная влажность воздуха в 13 ч, %		Количество осадков, мм		
	I	II	III	IV	V	VI	VII	VIII	IX	X	XI	XII	наиболее холодного месяца	наиболее жаркого месяца	за год	жидких и смешанных за год	суточный максимум
1	2	3	4	5	6	7	8	9	10	11	12	13	14	15	16	17	18
Тернопольская область																	
Тернополь	3,8	4,1	5	7,3	10,2	13,5	15	14,8	11,5	8,4	6,6	4,8	81	56	678	—	106
Харьковская область																	
Харьков	3,6	3,7	4,6	7,1	9,7	12,8	14,9	14,4	10,6	7,7	6	4,4	81	47	609	—	74
Херсонская область																	
Херсон	4,8	4,9	5,7	7,9	11,4	14,7	16	15,2	12,2	9,2	7,8	5,6	83	41	419	402	86
Хмельницкая область																	
Хмельницкий	3,8	3,9	5	7,2	10,2	13,4	15	14,6	11,3	8,1	6,5	4,6	83	54	654	—	—
Черкасская область																	
Умань	3,8	4	4,9	7,1	10,3	13,9	15,2	14,8	11,5	8,4	6,6	4,8	83	49	590	507	155
Черкассы	4	4,1	5	7,7	10,6	13,9	15,8	14,9	11,4	8,2	6,6	4,9	84	49	564	—	—
Черниговская область																	
Чернигов	3,7	3,7	4,7	7,4	10,2	13,6	15,4	15	11,4	8	6	4,7	84	52	639	530	58
Черновицкая область																	
Черновцы	3,9	4,1	5,1	7,6	10,9	14,2	15,8	15,3	11,9	8,5	6,5	4,9	80	55	712	591	81
Белорусская ССР																	
Брестская область																	
Брест	4,2	4,1	4,8	7,5	10,3	13,4	14,9	14,7	12	8,6	6,7	5,1	82	55	661	602	69
Витебская область																	
Витебск	3,4	3,4	4	6,6	9,4	12,8	14,9	14,3	11	7,8	5,6	4,2	85	59	759	660	107
Гомельская область																	
Гомель	3,7	3,6	4,5	7,2	10,2	13,6	15,3	14,9	11,3	7,8	6	4,4	84	54	721	—	90
Гродненская область																	
Гродно	4,2	3,9	4,6	7,2	9,7	12,8	14,6	14,4	11,6	8,5	6,4	5	86	57	655	589	110
Минская область																	
Минск	3,6	3,6	4,3	6,8	9,5	12,5	14,4	14	11	7,8	5,9	4,4	85	56	801	705	62
Могилевская область																	
Могилев	3,5	3,5	4,2	6,9	9,8	13	14,8	14,4	11,1	7,8	5,7	4,4	84	56	788	670	74
Узбекская ССР																	
Андижанская область																	
Андижан	4,4	5,4	7,3	10,1	12,9	14,1	16,7	16,3	12,2	9,3	6,5	4,9	68	34	277	233	43

Продолжение прил. 3

Республика, край, область, пункт	Упругость водяного пара наружного воздуха по месяцам, гПа												Средняя месячная относительная влажность воздуха в 13 ч, %		Количество осадков, мм		
	I	II	III	IV	V	VI	VII	VIII	IX	X	XI	XII	наиболее холодного месяца	наиболее жаркого месяца	за год	жидких и смешанных за год	суточный максимум
1	2	3	4	5	6	7	8	9	10	11	12	13	14	15	16	17	18
Бухарская область																	
Бухара	5,2	5,8	7,4	9,6	11,5	12	13,9	13,5	10,5	7,8	5,5	5,3	64	25	135	—	—
Навои	5,3	5,9	7,4	9,8	11,2	11,6	12,8	12,3	9,6	7,5	5,9	5,4	63	22	204	188	38
Тамдыбулак	4,6	5	5,5	7,3	8,5	9	9,6	9,1	7	5,7	4,7	4,2	67	17	141	93	37
Джизакская область																	
Галляарал	4,8	5,4	6,9	9,4	10,9	9,8	9,2	8,5	6,6	6,2	5,5	4,9	70	19	397	—	59
Джизак	5,1	5,9	7,5	10,3	12	11,6	12,2	11,4	8,6	7,4	6,1	5,3	68	22	430	370	61
Каракалпакская АССР																	
Муйнак	3,7	3,8	5	7,9	12,5	16,7	20	19,3	14,3	9,2	6	4,3	77	46	131	109	34
Нукус	3,8	4,2	5,2	7,2	9,8	12,6	15,4	14,6	10,6	7	4,8	4	71	28	115	100	48
Чимбай	3,6	4	5,1	7,4	10,4	14	16,9	15,5	11,4	7,2	4,7	3,9	69	31	121	99	28
Кашкадарьинская область																	
Гузар	5,2	5,8	7,4	10,3	11,5	9,6	9,8	8,9	6,9	6,3	5,8	5,6	60	16	346	—	41
Дехканабад	4,6	5,2	6,6	9,5	10,6	9,6	9,5	8,7	7,1	6	5,1	4,8	51	18	359	—	45
Карши	5,7	6,3	7,8	10,8	12,1	11,2	11,9	11,3	9	7,2	6	5,9	66	18	267	—	47
Мубарек	5,3	5,7	7,2	9,8	10,6	9,2	9,7	8,7	7,2	6,3	5,5	5,6	62	15	168	—	39
Наманганская область																	
Касансай	3,8	4,5	6,2	8,8	11,5	12,5	13,9	13,4	10,2	7,7	5,5	4,3	56	30	366	—	—
Наманган	4,4	5,4	7,3	10	12	13,2	16,2	15,8	11,5	8,5	6,5	5,1	71	33	205	—	52
Самаркандская область																	
Каттакурган	5,4	6	7,6	10,4	13,2	11,5	12	10,9	8,2	6,8	5,7	5,2	68	20	323	297	88
Нурата	4,7	5,2	6,6	9	10,7	10,3	10,2	9,5	7,4	6,2	5,1	4,8	63	20	251	—	47
Самарканд	5	5,5	7,1	9,7	14	12,1	13,2	11,7	9,1	7,5	5,9	5,1	61	25	380	334	45
Сурхандарьинская область																	
Денау	5,7	6,4	8	11	13,6	13,3	15,2	14,2	10,6	8,4	6,5	5,9	57	22	344	—	72
Термез	6,1	6,7	8,4	11,1	13,1	12,5	13,2	12,2	10,2	8,6	7	6,4	60	18	148	136	29
Сырдарьинская область																	
Сырдарья	5	6	7,5	11,1	13,5	15	17,6	16,7	12,1	8,8	6,3	5,1	72	30	305	—	—
Ташкентская область																	
Аблык	4,2	4,6	6	8,4	10,7	10,9	10,7	9,7	7,5	6,6	5,2	4,5	59	21	538	—	50
Пскем	3,4	3,5	4,6	6,4	9,3	10,4	9,9	8,4	6,2	5,6	4,4	3,5	59	24	824	577	70
Ташкент	4,8	5,2	6,7	9,5	12,2	12,9	13,7	13	9,7	7,9	6	5	62	24	437	389	50
Чарвак	3,4	3,8	5,1	7,9	11,3	11,7	11,6	10,3	7,7	6,7	4,9	3,7	55	26	856	—	86
Ферганская область																	
Коканд	4,6	5,6	7,2	9,9	12,7	14,4	16,2	15,4	12,2	9,4	6,4	5,1	70	32	124	—	—
Фергана	4,5	5,6	7,2	9,7	12,4	13,4	15,7	15,3	11,8	9	6,4	5	68	30	192	152	85

Продолжение прил. 3

Республика, край, область, пункт	Упругость водяного пара наружного воздуха по месяцам, гПа												Средняя месячная относительная влажность воздуха в 13 ч, %		Количество осадков, мм		
	I	II	III	IV	V	VI	VII	VIII	IX	X	XI	XII	наиболее холодного месяца	наиболее жаркого месяца	за год	жидких и смешанных за год	суточный максимум
1	2	3	4	5	6	7	8	9	10	11	12	13	14	15	16	17	18
Хорезмская область																	
Ургенч	4	4,6	5,8	8	10,6	12,6	14,7	14,2	10,7	7,2	5	4,3	68	24	104	—	25
Казахская ССР																	
Актюбинская область																	
Актюбинск	2	2,1	3,2	5,9	8,7	11,1	12,9	11,4	8,3	5,9	3,9	2,5	78	35	315	258	49
Уил	2,3	2,5	3,7	6,3	9,1	11,1	12,4	11,3	8,1	6	4,2	3	79	29	277	186	57
Челкар	2	2,5	3,6	6,2	8,7	10,6	12,4	11,1	8,2	5,8	3,9	2,7	79	29	237	182	45
Эмба	1,9	2,1	3,3	6	8,4	10,2	11,7	10,7	7,8	5,8	3,9	2,6	77	29	251	—	56
Алма-Атинская область																	
Алма-Ата	3	3,4	5,2	7,4	10,2	11,9	12,6	1,2	8,3	6,3	4,5	3,3	68	35	629	541	74
Баканас	2,3	2,8	4,7	6,4	8,8	10,8	11,4	10,2	7,4	5,6	4,3	3	70	24	223	149	—
Восточно-Казахстанская область																	
Зайсан	1,4	1,7	3,1	5,2	7,6	10,3	11,9	10,6	7,4	5,2	3,1	1,9	78	38	353	293	67
Катон-Карагай	1,4	1,7	2,5	4,3	6,5	10,2	12,1	10,5	6,9	4,3	2,4	1,8	59	51	516	372	53
Усть-Каменогорск	1,6	1,7	3	5,6	8,6	12,7	15	13,2	8,9	5,6	3,1	2,1	71	46	536	402	89
Гурьевская область																	
Ганюшкино	3,3	3,5	4,7	7,8	12,1	16	18,4	17,1	12,3	8,2	5,6	4	77	41	225	151	—
Гурьев	3	3,3	4,5	7,1	10,6	13,5	15,5	14,4	10,8	7,4	5	3,7	81	33	236	—	87
Джамбулская область																	
Джамбул	3,7	4,3	6	8,5	10,9	12,3	12,9	11,3	8,3	6,5	5	4,1	68	30	353	268	111
Фурмановка	3	3,5	5,2	7,2	9,8	12,6	13,8	12,2	8,4	6	4,6	3,4	67	31	294	—	—
Джезказганская область																	
Балхаш	1,8	2,1	3,8	5,9	8	10,8	12,2	10,8	8	5,6	3,8	2,4	75	31	195	136	—
Джезказган	1,9	2,1	3,5	5,9	7,9	9,9	11,1	10	7	5	3,5	2,4	76	27	208	—	61
Карсакпай	1,9	2	3,4	5,7	7,6	9,2	10,7	9,6	7	5	3,5	2,4	82	30	219	166	61
Карагандинская область																	
Караганда	1,8	1,9	3,1	5,6	7,7	10,4	12	10,6	7,6	5,2	3,2	2,2	77	40	—	—	—
Каркаралинск	1,8	1,9	2,8	4,8	7,1	9,8	11,3	9,9	6,9	4,6	2,8	2	69	42	366	304	56
Кзыл-Ординская область																	
Аральск	2,3	2,6	4	6,2	9,5	12	14	12,5	8,9	6,4	4,3	3	78	35	166	136	44
Казалинск	2,6	3	4,4	6,6	9,3	12,5	14,8	12,8	9,3	6,3	4,4	3,4	74	28	178	150	52
Кзыл-Орда	3	3,4	4,8	6,5	8,5	10,9	12,7	11	7,9	5,7	4,2	3,3	72	23	151	110	41
Кокчетавская область																	
Кокчетав	1,6	1,8	2,8	5,2	7,6	11,2	13,7	12,3	8,8	5,5	3,3	2,1	76	48	281	230	55

Продолжение прил. 3

Республика, край, область, пункт	Упругость водяного пара наружного воздуха по месяцам, гПа												Средняя месячная относительная влажность воздуха в 13 ч, %		Количество осадков, мм		
	I	II	III	IV	V	VI	VII	VIII	IX	X	XI	XII	наиболее холодного месяца	наиболее жаркого месяца	за год	жидких и смешанных за год	суточный максимум
1	2	3	4	5	6	7	8	9	10	11	12	13	14	15	16	17	18
Кустанайская область																	
Кустанай	1,6	1,7	2,7	5,6	7,9	11,4	13,8	12,2	8,7	5,5	3,3	2	79	45	373	298	69
Мангышлакская область																	
Форт-Шевченко	4,3	4,4	5,4	7,8	12,4	17	20,3	18,6	13	9,2	6,3	4,9	75	56	214	195	71
Павлодарская область																	
Барнаул	1,8	2	2,9	5	7,3	10,4	12,3	10,9	7,5	5,1	3	2,2	67	44	401	—	66
Павлодар	1,6	1,7	2,8	5,6	8	11,8	14,3	12,8	8,8	5,7	3,2	1,9	82	45	352	264	—
Северо-Казахстанская область																	
Петропавловск	1,4	1,6	2,6	5,4	7,9	11,9	14,5	13,2	9,3	5,5	3,2	2	80	53	425	382	—
Семипалатинская область																	
Бахты	1,9	2,3	4,6	6,4	9,1	12	13,1	11,3	7,7	5,6	3,7	2,2	68	32	323	229	—
Кокпекты	1,1	1,3	2,6	5,3	7,8	11	12,6	10,9	7,3	4,7	2,8	1,6	74	36	363	214	63
Семипалатинск	1,5	1,8	2,9	5,7	8	11,4	14	12	8,1	5,4	3,4	1,9	73	40	364	262	—
Тансык	1,8	1,9	3,4	5,5	7,6	9,8	11,1	9,6	6,8	5	3,4	2,1	72	27	254	—	—
Талды-Курганская область																	
Панфилов	2,4	3,1	5	6,8	9,4	12,2	13,5	12,3	8,9	6,1	4,2	2,9	61	32	191	139	39
Талды-Курган	2,6	2,9	4,7	6,7	9,3	11,8	12,8	10,8	7,7	6	4,2	2,9	67	31	412	342	—
Тургайская область																	
Амангельды	1,9	2	3,3	6,2	9,1	11,5	13,3	11,9	8,2	5,5	3,7	2,5	79	35	302	—	—
Тургай	1,8	2	3,3	6,1	8,7	10,9	12,5	11,3	7,7	5,4	3,6	2,5	79	32	282	206	93
Уральская область																	
Джамбейты	2,2	2,4	3,7	6,6	9,6	11,5	12,9	11,9	8,6	6,2	4,3	3	82	32	326	264	—
Уральск	2,1	2,3	3,6	6,6	9,6	12,2	13,9	12,6	9	6,3	4,3	3	82	37	374	307	47
Целиноградская область																	
Атбасар	1,5	1,8	2,6	5,4	8	11,2	13,1	11,5	8	5,2	3,3	2	81	43	386	301	61
Целиноград	1,7	1,8	2,8	5,5	8	10,9	12,7	11,4	8,1	5,4	3,2	2,1	80	42	411	337	80
Чимкентская область																	
Туркестан	4	4,8	6,2	8	9,7	9,8	9,8	8,9	6,3	5,6	4,9	4,2	72	17	238	205	54
Чардара	4,4	5,3	6,9	9,6	10,9	10,2	10,4	9,4	7,2	6,3	5,3	4,7	72	17	264	206	—
Чимкент	4,4	5	6,5	9,1	11,4	11,7	11,3	10	7,5	6,7	5,4	4,5	67	21	582	483	—
Грузинская ССР																	
Ахалкалаки	3	3,4	4,1	5,9	8,3	10,7	12,8	12	9,4	6,9	5,3	3,8	70	45	621	515	58

Продолжение прил 3

Республика, край, область, пункт	Упругость водяного пара паружного воздуха по месяцам, ГПа												Средняя месячная относительная влажность воздуха в 13 ч, %		Количество осадков, мм		
	I	II	III	IV	V	VI	VII	VIII	IX	X	XI	XII	наиболее холодного месяца	наиболее жаркого месяца	за год	жидких и смешанных за год	суточный максимум
1	2	3	4	5	6	7	8	9	10	11	12	13	14	15	16	17	18
Ахалцихе	3,8	4,2	5,2	7,1	10,3	12,9	15,1	14,5	11,6	8,4	6,4	4,5	62	43	554	—	62
Боржоми	4,4	4,7	5,5	7,8	11,5	14,5	16,7	16,1	13,1	9,7	7,2	5,1	61	51	653	—	61
Гори	5,1	5,3	6	8,5	12,2	14,7	17,3	16,9	14,1	10,7	7,9	5,8	71	46	585	—	71
Гудаури	2,5	2,8	3,1	4,8	7	9	11	10,7	8,6	6	4,1	3	66	71	1585	935	100
Гурджаани	5,4	5,6	6,7	10	14,2	16,8	19	18	15,6	11,8	8,6	6,1	69	51	799	—	—
Дманиси	3,7	4	4,8	7,3	10,7	13	15,1	14,5	12,1	8,7	6,3	4,2	59	59	804	—	—
Зугдиди	6,5	6,6	7,4	9,9	14,3	18,8	22,5	22,6	18,2	12,9	9,4	7,2	62	66	1723	—	—
Кутаиси	6	6,2	7	9,6	13,5	17,6	21,6	21,4	17,4	12,4	9	6,8	60	58	1586	1475	—
Они	4,6	4,8	5,4	7,4	10,8	13,8	16,4	15,8	12,8	9,4	6,9	5,2	62	46	1048	—	97
Поти	6,8	7,2	8	10,6	15,2	19,9	24	24,3	20,1	14,8	10,6	7,6	65	73	1831	—	268
Самтредиа	6.6	6,8	7,7	10,1	14,4	18,6	22,3	22,5	18,5	13,4	9,8	7,3	65	62	1526	1450	111
Тбилиси	5,2	5,4	6,1	8,6	12,4	14,8	17,2	16,7	14,2	11	8,2	5,9	59	40	559	514	147
Телави	4,8	5	6	8,9	12,9	15,4	17,5	16,5	14,2	10,7	7,8	5,6	63	46	860	780	116
Шови	3,5	3,7	4,4	6	8,6	11	13,2	12,8	10,3	7,2	5,5	4,2	64	54	1264	—	89
Абхазская АССР																	
Гагра	6,8	6,9	7,6	10,4	14,8	19,2	22,4	22,3	18,1	13,2	10	7,7	62	70	1477	—	—
Сухуми	6,2	6,3	7	9,7	13,9	18,1	21,6	21,5	17,3	12,3	9	6,9	62	67	1555	1508	222
Аджарская АССР																	
Батуми	7,4	7,6	8,3	10,5	14,8	18,9	22,2	22,8	19,2	14,8	11,5	8,4	68	71	2685	2631	231
Азербайджанская ССР																	
Агдам	5,3	5,6	6,9	9,8	13,7	15,6	16,9	16,8	15,3	12	8,5	6	66	40	458	—	—
Астара	7,2	7,4	8,5	11,5	16,4	19,8	22,1	22,7	20,4	15,9	11,5	8,3	79	63	1398	—	294
Баку	6,6	6,5	7,2	9,4	13	16	19,4	20,8	17,8	14	10,2	7,5	72	46	247	230	65
Геокчай	6,1	6,4	7,4	10,5	14,6	16,9	19,2	18,8	16,7	13,1	9,5	6,8	72	40	503	—	—
Закаталы	5,4	5,6	6,5	9,4	13,5	15,6	17,8	17	15	11,6	8,4	6,1	71	52	1036	—	—
Кази-Магомед	6,4	6,6	7,6	10,2	14,3	15,7	18,2	18,9	16,8	13,7	10	7,2	76	35	254	—	—
Кировабад	5,3	5,5	6,5	9,4	13,3	15,3	16,9	16,6	14,8	11,5	8,5	6,2	65	39	282	265	77
Куба	4,7	4,8	5,6	8,3	12,5	15	17,4	17,2	14,3	10,6	7,4	5,3	77	54	571	—	—
Ленкорань	7	7,1	8,2	11,2	15,7	18,6	20,8	21,3	19,6	15,3	11,1	7,9	75	53	1402	—	—
Лерик	4,5	4,7	5,6	8	11,7	13,4	14,6	14,8	13,8	10,4	7,1	5,1	66	58	640	—	89
Нуха	4,9	5,1	6	9	12,9	15	17,1	16,2	14,3	11	8	5,6	68	45	803	—	128
Сальяны	6,5	6,7	7,8	10,5	14,4	17,2	20,2	21,2	18,1	14	10,2	7,3	71	39	283	—	—
Степанакерт	4,4	4,8	5,9	8,6	12,4	14,3	15,1	14.6	13,5	10,5	7,3	5	62	45	587	528	90
Физули	5,3	5,6	6,7	9,8	13,9	15,3	16,3	16,3	15,2	11,8	8,6	6	68	39	544	—	—
Нахичеванская АССР																	
Нахичевань	4	4,2	5,5	7,4	10,2	11,4	12,3	11,9	10,4	8,1	6,6	4,8	67	26	271	225	32
Литовская ССР																	
Вильнюс	4	3,9	4,4	7	9,8	12,8	14,8	14,7	11,6	8,4	6,2	4,8	84	58	724	623	77
Каунас	4,2	3,9	4,4	7,2	9,8	12,8	14,7	14,6	11,7	8,9	6,4	5	85	60	720	—	77
Клайпеда	4,9	4,4	4,9	7,2	9,5	12,9	15,3	15,3	12,9	9,6	6,9	5,6	84	75	888	—	86
Тельшяй	4,2	3,9	4,3	6,8	9,1	12	14,1	14,1	11,8	8,7	6,3	5,1	87	63	825	—	73
Шяуляй	4,3	3,9	4,4	7	9,4	12,4	14,4	14,4	11,7	8,6	6,3	5	86	61	630	560	56
Молдавская ССР																	
Бельцы	4	4,4	5,3	7,4	10,7	14,2	15,4	15	11,7	8,5	7	5,2	77	45	509	—	—
Кишинев	4,4	4,6	5,4	7,2	10,8	14,6	15,7	15	11,8	8,8	7,2	5,6	76	45	533	490	218

Продолжение прил. 3

Республика, край, область, пункт	Упругость водяного пара наружного воздуха по месяцам, гПа												Средняя месячная относительная влажность воздуха в 13 ч, %		Количество осадков, мм		
	I	II	III	IV	V	VI	VII	VIII	IX	X	XI	XII	наиболее холодного месяца	наиболее жаркого месяца	за год	жидких и смешанных за год	суточный максимум
1	2	3	4	5	6	7	8	9	10	11	12	13	14	15	16	17	18
Комрат	4,4	4,7	5,6	7,6	11,3	14,6	15,8	15,2	12	9	7,6	5,7	78	44	489	—	75
Сороки	4	4,4	5,2	7,1	10,2	13,7	15,1	14,7	11,4	8,3	6,9	5,2	82	47	563	467	103
Латвийская ССР																	
Вентспилс	4,7	4,2	4,6	6,8	9,2	12,8	15,4	15,3	12,4	9,1	6,8	5,6	84	77	768	660	86
Рига	4,1	3,8	4,2	6,6	9,2	12,5	14,7	14,6	11,7	8,6	6,2	5	83	63	678	570	—
Киргизская ССР																	
Кетмень-Тюбе	2,1	2,5	5,2	8,4	11,9	13,8	14,9	12,7	9	7	4,9	3,1	77	30	417	258	—
Сусамыр	1,1	1,3	2,3	4,6	6,6	8,2	8,9	7,7	5,5	4,1	2,4	1,4	76	30	403	270	38
Талас	2,8	3,4	4,9	7,1	9,4	11	11,8	10,3	7.3	5,6	4	3,1	57	34	342	267	53
Фрунзе	3,5	4	5,9	8,5	11	12,7	13,2	11,9	8,8	6,6	4,9	3,7	63	31	471	405	70
Иссык-Кульская область																	
Пржевальск	2,7	3	4,3	5,8	7,9	10	11,7	11,3	8,4	5,8	3,9	3	64	45	445	365	61
Чолпон-Ата	3,5	3,9	4,9	6,3	8,7	10,9	13	12,8	9,8	7,1	4,7	3,8	61	56	289	—	40
Нарынская область																	
Кочкорка	1,9	2,3	3,2	4,7	6,9	8,6	10,4	9,6	6,6	4,3	2,9	2	42	36	232	—	30
Нарын	1,4	1,9	3,4	5	6,8	8,2	8,9	8,1	5,7	4,2	2,9	1,8	69	30	337	249	42
Ошская область																	
Гульча	2,8	3,6	5,1	7,2	9,6	10,7	11,7	10,5	7,8	5,8	4,4	3,3	56	31	520	—	70
Ош	4	5,1	7,1	9,5	11,7	12,3	14	14	10,6	7,9	5,9	4,6	67	29	386	305	—
Сары-Таш	1,3	1,6	2,3	3,7	5,2	6	6,7	6	4,3	3	2	1,5	63	37	434	195	32
Хайдаркен	2,4	2,8	4,5	6,7	8,5	9,2	9,6	8,4	6,2	4,9	3,7	2,8	52	32	556	—	54
Таджикская ССР																	
Гарм	3,4	4,1	5,6	8,2	11,3	11,8	1,8	0	7,3	6,2	5,2	4,3	65	26	837	652	81
Душанбе	5,3	5,8	7,7	10,6	13,3	13,7	14.6	13,4	10,3	8	6,4	5,8	56	24	693	638	83
Каракуль	0,9	1,1	1,5	2,2	3	3,5	4,2	4	2,8	1,9	1,3	1,1	54	22	108	—	—
Мургаб	0,8	1,2	1,6	2,6	3,2	3,7	5	4,7	3.3	2,2	1,5	0,9	52	25	97	47	25
Хорог	2,4	3	4,3	5,7	6,8	7,4	8,6	7,4	5,3	4,5	3,8	2,9	54	23	257	126	70
Кулябская область																	
Куляб	5,7	6,6	8,5	12,2	14,7	12,8	12,8	11,5	8,6	7,7	7	6,2	64	20	567	—	63
Пархар	5,8	6,7	9	12,7	15,4	15,7	17,4	16	12,2	9,3	7,2	6,2	64	24	342	—	57
Курган-Тюбинская область																	
Курган-Тюбе	6,1	7	9,1	12,3	14,7	15	16,9	15,6	12,2	9,5	7,2	6,2	66	23	303	273	44
Шаартуз	6	6,8	8,5	11,5	13,8	13,2	13,5	12,5	10	8,8	7,1	6,2	61	18	179	138	—
Ленинабадская область																	
Исфара	4,2	5	6,3	8.7	11,2	12,3	13,1	12,2	9,7	8	5,7	4,6	56	27	146	—	32
Ленинабад	4,6	5,4	7,2	9,9	11,6	11,4	11,6	11	8,8	7,7	6,3	5	66	19	193	174	68
Пенджикент	4,4	5	6,5	9	11,1	10,7	10,7	9,7	7,5	6,6	5,3	4,7	56	20	381	324	58
Ура-Тюбе	3,9	4,6	6,3	9	11,1	10,8	10,8	9,7	7,5	6,3	5,2	4,4	61	24	405	336	58

Продолжение прил. 3

Республика, край, область, пункт	Упругость водяного пара наружного воздуха по месяцам, гПа												Средняя месячная относительная влажность воздуха в 13 ч, %		Количество осадков, мм		
	I	II	III	IV	V	VI	VII	VIII	IX	X	XI	XII	наиболее холодного месяца	наиболее жаркого месяца	за год	жидких и смешанных за год	суточный максимум
1	2	3	4	5	6	7	8	9	10	11	12	13	14	15	16	17	18
Армянская ССР																	
Верин Талин	3,2	3,2	4	6	8,5	9,7	11	10,2	8,2	6,9	5,7	3,8	70	28	494	—	—
Горис	3,7	3,9	4,8	7,2	10,6	12,9	14,5	14,2	12,4	8,8	5,9	4,1	51	49	802	—	72
Ереван	4,1	4,5	5,4	7,6	10,6	12,2	14,2	13,5	11	8,7	7	4,9	66	32	339	268	42
Ехегнадзор	3,7	3,9	5,1	6,9	9,6	11,1	12,6	11,7	9,5	7,6	6,2	4,2	62	28	447	—	56
Камо	2,9	3	3,7	5,5	7,8	10,1	12,5	11,8	9,1	6,3	4,8	3,4	65	46	513	—	69
Кафан	4,7	4,9	6,3	8,9	13	14,7	15,8	15,6	14,3	10,7	7,4	5,2	53	41	605	—	—
Мартуни	3	3,2	3,8	5,5	7,8	10,3	13	12,4	9,6	6,6	5	3,6	63	55	547	—	59
Мегри	4,8	5	6,3	9,1	13	15	16,2	15,9	14,6	11	7,7	5,5	52	40	289	—	40
Раздан	2,9	3,2	4	5,9	8,4	10,6	12,6	11,7	9,1	6,7	5,1	3,5	74	41	752	—	64
Сисиан	3,3	3,4	4,3	6,2	9,1	11,1	12,3	11,8	10,2	7,2	5,2	3,7	56	44	419	—	47
Яных	2,6	2,7	3,3	5	7	9	11,1	10,3	7,7	5,6	4,4	3	72	45	630	428	—
Туркменская ССР																	
Ашхабадская область																	
Ашхабад	5,7	6,1	7,5	10	11,9	12,4	13,8	12,6	10,4	8,7	6,9	6	65	21	257	234	56
Зеагли	4,5	4,8	5,5	6,9	7,9	8,8	9,9	9,3	7,1	6,1	5	4,6	64	17	120	104	43
Серахс	5,6	6,2	8	10,4	10,4	9,3	9,7	8,7	7,1	6,4	5,8	5,4	56	16	212	—	53
Красноводская область																	
Казанджик	5,4	5,6	6,8	8,5	10,6	12,1	14,1	12,9	9,5	8,3	6,4	5,6	69	25	186	—	40
Кизыл-Арват	5,6	5,8	7	9,2	11,6	13	15	13,4	10,3	8,7	6,8	5,8	71	25	241	210	77
Кизыл-Атрек	6,9	6,9	8	10,6	14,2	17,5	21,2	21,2	16,6	11,9	8,9	7,4	60	39	220	—	91
Красноводск	6	6,2	7,2	9,4	12,5	15	17,6	16,7	13	10,9	8,3	6,6	71	42	127	115	77
Чагыл	4,6	4,8	5,8	7,8	9,8	11	12,6	11,3	8,5	7	5,4	4,7	57	21	131	113	—
Марыйская область																	
Байрам-Али	5,3	6	7,3	9,7	10,9	10,8	11,6	10	8,4	7,1	5,9	5,7	55	20	157	138	44
Мары	5,4	5,7	7,3	9,4	11	12,6	13	12,8	9,5	7,2	5,6	5,2	57	22	160	—	—
Теджен	5,6	6,2	7,5	9,7	10,7	10,2	11,6	10,4	8,4	7	5,9	5,6	62	16	159	—	41
Ташаузская область																	
Ташауз	4	4,4	5,5	7,6	9,8	12,1	14,7	14,1	10,5	7,2	5	4,1	67	25	116	95	38
Чарджоуская область																	
Дарган-Ата	4,5	5,1	6,1	8,8	10,4	11,7	13,6	12,4	9,6	6,8	5,2	4,6	63	22	108	—	34
Кушка	5,5	6,5	8,1	10,7	10,8	9	9,3	8	6,6	6,3	5,7	5,7	56	16	289	254	73
Репетек	5,2	5,4	6,7	8,4	8,6	8,4	9	8,6	7,1	6	5,2	5,1	56	12	139	128	—
Тахта-Базар	6	6,8	8,6	10,9	9,9	8,4	8,7	7,8	6,6	6,5	5,7	5,9	63	13	281	258	58
Чарджоу	5,3	5,8	7,2	9,6	11,6	12,7	14	13,2	10,3	8,1	6	5,3	62	23	148	141	63
Эстонская ССР																	
Таллин	4,2	3,8	4	6,1	8,6	12,4	14,9	14,6	11,6	8,5	6,1	5	85	71	687	577	82
Тарту	3,8	3,4	3,7	6,2	8,9	12,4	14,3	14,1	11	8	5,7	4,7	86	60	687	570	68

ПРИЛОЖЕНИЕ 4
Справочное

НАПРАВЛЕНИЕ И СКОРОСТЬ ВЕТРА

Республика, край, область, пункт	Повторяемость направлений ветра (числитель), %, средняя скорость ветра по направлениям (знаменатель), м/с, повторяемость штилей, %, максимальная и минимальная скорость ветра, м/с																			
	январь										июль									
	С	СВ	В	ЮВ	Ю	ЮЗ	З	СЗ	штиль	максимальная из средних скоростей по румбам за январь	С	СВ	В	ЮВ	Ю	ЮЗ	З	СЗ	штиль	минимальная из средних скоростей по румбам за июль
1	2	3	4	5	6	7	8	9	10	11	12	13	14	15	16	17	18	19	20	21
РСФСР																				
Алтайский край																				
Алейск	5 / 2,2	20 / 2,8	3 / 2,4	1 / 2,5	4 / 4,2	60 / 6,8	5 / 4	2 / 2,5	25	6,8	9 / 2,5	22 / 3,3	10 / 2,9	5 / 2,4	10 / 3,4	26 / 3,5	10 / 3,2	8 / 2,6	14	0
Барнаул	4 / 2,6	14 / 2,6	3 / 2	8 / 2,1	17 / 3,2	37 / 5,9	14 / 3,6	3 / 3	25	5,9	10 / 3,1	17 / 3,2	8 / 2,7	12 / 3,1	13 / 3,8	16 / 3,8	14 / 3,1	10 / 3,5	17	0
Беля	3 / 3,1	1 / 2,1	19 / 5,8	59 / 7	5 / 4,7	0 / —	2 / 4,8	11 / 5,4	8	7	7 / 3,7	4 / 2,6	18 / 2,9	32 / 3	8 / 1,8	4 / 2	10 / 2	17 / 3,6	42	0
Бийск	3 / 1,9	23 / 2,8	23 / 2,6	10 / 2,3	7 / 2,3	19 / 4,7	12 / 5,1	3 / 2,8	7	4,7	7 / 2,8	18 / 3,1	15 / 2,8	10 / 2,5	8 / 2,6	19 / 3,1	14 / 2,9	9 / 2,5	10	3,1
Горно-Алтайск	9 / 2,2	1 / 1,9	4 / 1,6	24 / 2,3	43 / 3	4 / 3,4	2 / 7,2	13 / 4,3	22	4,3	11 / 2,1	3 / 2,4	7 / 2	15 / 2,3	28 / 2,7	8 / 2,5	6 / 4,2	22 / 2,8	22	0
Змеиногорск	1 / 2,6	3 / 3,4	1 / 2,6	17 / 4,2	63 / 6,9	12 / 6,3	3 / 4,4	0 / —	47	6,9	12 / 3,7	23 / 4,2	2 / 2,8	21 / 3	22 / 4	10 / 4,4	6 / 3,4	4 / 2,6	32	0
Камень-на-Оби	2 / 3,4	1 / 3,2	3 / 4	28 / 3,8	12 / 5	30 / 7,8	15 / 4,3	9 / 3,6	7	7,8	13 / 3,9	7 / 3,7	11 / 3,5	15 / 3	7 / 3,8	15 / 4,7	17 / 3,7	15 / 3,4	7	3
Катанда	57 / 1,8	11 / 1,6	3 / 1,7	2 / 2,3	5 / 2,2	5 / 3,4	5 / 3,4	12 / 2,1	27	1,8	21 / 2	5 / 2,8	4 / 2,3	7 / 2,3	23 / 2,2	12 / 2,7	11 / 3,1	17 / 2,5	33	0
Кош-Агач	5 / 1,6	14 / 1,7	28 / 1,5	15 / 1,7	7 / 1,7	12 / 2	13 / 4,1	6 / 3,9	65	4,1	8 / 4	13 / 3,4	22 / 2,5	8 / 2,4	5 / 2,7	6 / 3,5	24 / 4	14 / 4,1	32	0
Онгудай	10 / 1,5	6 / 1,4	9 / 1,9	10 / 2,1	5 / 1,6	10 / 2,1	28 / 1,9	22 / 2,3	72	2,3	6 / 2	2 / 1,7	9 / 1,8	9 / 1,9	5 / 1,7	8 / 2,3	34 / 2,2	27 / 2,3	42	0
Родино	2 / 2,7	8 / 2,8	14 / 2,9	8 / 3,5	29 / 5,8	32 / 6	6 / 5,3	1 / 2,9	6	6	10 / 3,7	15 / 3,8	11 / 3,3	9 / 3,4	12 / 3,3	17 / 4,3	14 / 3,9	12 / 3,8	5	3,3
Рубцовск	4 / 2,6	15 / 3,3	1 / 2,5	1 / 3,9	45 / 7,9	29 / 6	3 / 3,8	2 / 3	20	7,9	11 / 3,4	27 / 4,1	5 / 3	5 / 3,4	17 / 4,1	19 / 4,4	8 / 3,4	8 / 3,3	18	0
Славгород	4 / 3,2	6 / 3,6	15 / 4,6	12 / 3,9	18 / 5,1	27 / 6,2	14 / 4,8	4 / 3,6	4	6,2	14 / 3,7	13 / 4	13 / 4,2	8 / 3,8	11 / 3,7	11 / 4,5	14 / 4,4	16 / 4,2	7	4,2
Амурская область																				
Архара	10 / 2,2	2 / 3,5	10 / 3,1	27 / 2,9	2 / 3,4	1 / 4,4	10 / 3,9	38 / 3,4	33	3,4	4 / 2,4	4 / 3,7	18 / 3,7	39 / 4,2	13 / 3,8	5 / 3,1	7 / 3,1	10 / 3,3	16	0
Белогорск	11 / 3,6	2 / 2,2	11 / 2,1	12 / 2	6 / 2,2	7 / 2	17 / 2,1	34 / 2,7	9	2,7	14 / 3,2	9 / 2,8	12 / 2,8	19 / 3,1	22 / 3,4	9 / 3,1	6 / 2,7	9 / 2,8	6	3,1
Благовещенск	21 / 3,4	5 / 1,9	1 / 1,7	1 / 1,8	6 / 1,8	6 / 1,5	11 / 1,9	49 / 3,3	34	3,4	13 / 3	13 / 3,1	10 / 2,3	15 / 3,1	21 / 2,6	9 / 2,5	6 / 2,4	13 / 2,7	17	0

Продолжение прил. 4

Республика, край, область, пункт	Повторяемость направлений ветра (числитель), %, средняя скорость ветра по направлениям (знаменатель), м/с, повторяемость штилей, %, максимальная и минимальная скорость ветра, м/с																			
	январь										июль									
	С	СВ	В	ЮВ	Ю	ЮЗ	З	СЗ	штиль	максимальная из средних скоростей по румбам за январь	С	СВ	В	ЮВ	Ю	ЮЗ	З	СЗ	штиль	минимальная из средних скоростей по румбам за июль
1	2	3	4	5	6	7	8	9	10	11	12	13	14	15	16	17	18	19	20	21
Бомнак	9 / 1,1	31 / 1,9	20 / 1,7	5 / 1,1	9 / 0,8	11 / 0,9	9 / 2,6	6 / 3,3	31	1,9	4 / 2,1	14 / 2,8	43 / 3,5	13 / 2,6	7 / 2,2	8 / 2	6 / 2,1	5 / 1,8	9	3,5
Бысса	8 / 1,7	8 / 1,7	9 / 1,3	39 / 1,3	14 / 1,4	12 / 1,6	4 / 2	6 / 1,6	42	1,3	17 / 2,2	14 / 2,2	10 / 1,8	15 / 2	10 / 2,5	12 / 2,6	9 / 2,4	13 / 2,4	30	0
Гош	9 / 2,2	12 / 2,1	16 / 1,5	10 / 1,6	7 / 1,3	18 / 1,5	20 / 1,5	8 / 3	66	1,5	13 / 2,9	14 / 2,4	10 / 1,9	21 / 3,2	19 / 3	11 / 2,5	8 / 2,1	4 / 2,4	47	0
Дамбуки	1 / 3,2	0 / —	0 / —	0 / —	0 / —	0 / —	32 / 5,1	67 / 5,2	69	5,2	15 / 2,8	17 / 2,5	12 / 2,6	8 / 2,9	12 / 3,7	8 / 3,2	8 / 3,8	20 / 3,4	69	0
Завитинск	6 / 3,2	2 / 2,5	3 / 2,7	18 / 3,3	7 / 2,8	11 / 2,4	22 / 2,3	31 / 3,1	27	3,3	8 / 2,4	6 / 2,6	13 / 2,7	32 / 3,8	15 / 3,5	10 / 3,2	7 / 2,8	9 / 3,1	16	0
Зея	35 / 3,5	2 / 2	14 / 1,7	3 / 1,9	2 / 0,4	1 / 1,8	13 / 3,4	30 / 3,2	64	3,5	23 / 2,8	6 / 2,7	36 / 3,2	10 / 3	4 / 3,2	4 / 2,6	8 / 2,9	9 / 2,5	39	0
Норский Склад	13 / 2,2	38 / 2,1	8 / 1,3	13 / 1	8 / 1,2	8 / 1,6	6 / 1,4	6 / 0,9	61	2,1	14 / 2,7	23 / 2,5	8 / 2,4	11 / 2,4	17 / 3,2	13 / 2,5	7 / 1,8	7 / 1,9	33	0
Огорон	40 / 3,1	2 / 1,8	1 / 0,2	1 / 1,4	14 / 2,6	4 / 3,1	1 / 1	37 / 3,2	12	3,2	28 / 2,8	10 / 3,3	1 / 1,8	7 / 2,9	27 / 2,7	5 / 2,5	2 / 1,8	20 / 2,4	26	0
Поярково	4 / 3,4	3 / 2,1	11 / 2,2	2 / 1,9	0 / —	3 / 1,7	53 / 3	24 / 3,4	27	3,4	8 / 2,4	6 / 2,7	30 / 3,5	16 / 3,4	8 / 2,7	9 / 3	15 / 2,7	8 / 3,4	24	0
Сковородино	10 / 4,3	14 / 1,7	15 / 2,4	1 / 1,5	3 / 1,9	16 / 2,9	20 / 3,4	21 / 4,7	42	4,7	10 / 3,1	16 / 2,5	34 / 3	7 / 3,3	6 / 2,6	8 / 2,6	10 / 2,6	9 / 3,2	37	0
Тыган-Уркан	7 / 5,5	1 / 2,5	1 / 2,8	4 / 2,3	6 / 1,7	3 / 1,8	5 / 2,9	73 / 5,2	41	5,2	14 / 2,7	8 / 2,7	15 / 3	17 / 3,1	10 / 2,7	6 / 2,7	7 / 3,2	23 / 3	39	0
Тында	6 / 4,6	2 / 1,4	2 / 0,9	0 / —	0 / —	9 / 4	79 / 5,3	2 / 2,6	21	5,3	11 / 3,1	12 / 2,6	23 / 2,6	12 / 2,9	6 / 2,1	11 / 2,7	21 / 2,8	4 / 2,5	34	0
Усть-Нюкжа	58 / 3,8	13 / 4,3	2 / 1	2 / 1	3 / 1,2	2 / 2,4	5 / 2,4	15 / 3	68	4,3	23 / 2,8	19 / 2,8	16 / 2,8	2 / 1,7	12 / 3,2	5 / 2,9	14 / 3,5	9 / 2,9	48	0
Шимановск	5 / 3,2	3 / 1,8	9 / 2,2	4 / 2	1 / 1,7	4 / 1,7	20 / 2,3	54 / 2	38	2,3	10 / 2,8	13 / 2,8	16 / 2,6	16 / 2,7	15 / 3,2	10 / 3,1	6 / 2,4	14 / 3,1	20	0
Экимчан	1 / 1,8	18 / 2,2	46 / 1,5	16 / 1,1	6 / 1,2	7 / 1,8	5 / 1,8	1 / 1,3	74	2,2	6 / 2	20 / 2,3	32 / 1,6	7 / 1,7	5 / 1,8	19 / 2,7	8 / 2,3	3 / 3,3	43	0
Архангельская область																				
Амдерма	6 / —	7 / —	9 / —	10 / —	29 / —	26 / —	8 / —	5 / —	3	—	12 / —	18 / —	19 / —	5 / —	6 / —	9 / —	13 / —	18 / —	4	—
Архангельск	7 / 3,6	6 / 3,2	13 / 4,2	19 / 4,9	15 / 5,1	20 / 5,9	12 / 6,6	8 / 6,2	2	5,9	19 / 4,6	16 / 4	15 / 4	11 / 3,8	8 / 3,5	9 / 4,3	7 / 4,7	15 / 4,8	3	4
Емца	7 / 2,6	8 / 2,4	7 / 2,7	12 / 2,9	13 / 3,5	29 / 3,4	13 / 3,2	11 / 2,8	4	3,4	21 / 3,4	21 / 2,9	9 / 2,5	7 / 2,4	9 / 2,6	13 / 2,6	10 / 2,9	10 / 3	5	2,9

Продолжение прил. 4

Республика, край, область, пункт	Повторяемость направлений ветра (числитель), %, средняя скорость ветра по направлениям (знаменатель), м/с, повторяемость штилей, %, максимальная и минимальная скорость ветра, м/с																			
	январь										июль									
	С	СВ	В	ЮВ	Ю	ЮЗ	З	СЗ	штиль	максимальная из средних скоростей по румбам за январь	С	СВ	В	ЮВ	Ю	ЮЗ	З	СЗ	штиль	минимальная из средних скоростей по румбам за июль
1	2	3	4	5	6	7	8	9	10	11	12	13	14	15	16	17	18	19	20	21
Индига	3 / 5,9	5 / 4,9	16 / 5	15 / 6,3	14 / 9,1	36 / 10,6	8 / 8,4	3 / 7,4	6	10,6	19 / 5,8	20 / 6	11 / 4,3	8 / 4,4	3 / 4,5	8 / 6,3	11 / 5,9	20 / 5,4	4	5,4
Канин Нос	7 / 8,9	8 / 9,2	8 / 7,7	15 / 8,3	31 / 10,1	17 / 9,6	9 / 7,8	5 / 8,6	3	10,1	18 / 6,2	28 / 7,1	16 / 7,6	5 / 6,9	18 / 7,2	3 / 3,7	3 / 4,2	9 / 4,8	4	**6,2**
Койнас	7 / 2,6	2 / 2,1	3 / 2,7	26 / 3	25 / 2,7	15 / 3,7	11 / 4,2	11 / 3,1	18	3,7	21 / 3,8	11 / 2,8	7 / 2,5	13 / 2,4	8 / 2,4	8 / 2,9	10 / 3	22 / 3,5	7	2,4
Котлас	7 / 3,2	9 / 3,4	4 / 3,6	10 / 4,6	40 / 5,6	15 / 4,8	4 / 4	11 / 4,1	7	5,6	16 / 4	14 / 3,6	7 / 3,2	5 / 3,2	15 / 3,5	15 / 3,3	7 / 3,4	21 / 4,2	9	4
Лешуконское	9 / 3,4	8 / 2,7	3 / 2,9	10 / 3,5	30 / 3,8	25 / 4,2	11 / 4,7	4 / 4,7	6	4,2	23 / 4,5	22 / 3,5	5 / 2,5	9 / 2,6	11 / 2,5	10 / 3,1	7 / 3,5	13 / 4,7	4	3,5
Мезень	7 / 4	6 / 4,2	7 / 4,5	23 / 5	28 / 5,8	15 / 6,3	9 / 6,5	5 / 5,3	4	5,8	22 / 5,4	14 / 4,8	10 / 3,9	14 / 3,8	8 / 3,9	7 / 4,4	6 / 5,4	19 / 5,9	11	3,8
Нарьян-Мар	7 / 5,2	10 / 4,8	4 / 4	9 / 4,9	29 / 6	27 / 6,3	10 / 7,3	4 / 6	7	6,3	21 / 5,4	22 / 5,2	9 / 3,9	9 / 4	9 / 4,2	8 / 4,2	8 / 4,9	14 / 5,3	4	5,2
Онега	4 / 3,2	3 / 3,2	8 / 3,7	41 / 3,5	10 / 3,5	12 / 3,7	13 / 4,6	9 / 4,3	10	4,6	14 / 3,7	13 / 4,1	12 / 3,4	19 / 2,7	7 / 3	7 / 4	8 / 3,6	20 / 3,9	7	2,7
Тобседа	5 / 7,1	7 / 6,7	10 / 5,5	12 / 5,7	25 / 7	24 / 8,2	12 / 7,7	5 / 6,7	—	8,2	22 / 5,3	27 / 6,1	9 / 6,4	8 / 4,7	5 / 5,6	4 / 5,5	11 / 4,8	14 / 5,3	—	5,3
Хоседа-Хард	7 / 3,7	4 / 3,8	3 / 3,9	17 / 3,6	27 / 4,8	24 / 7,2	11 / 7,1	7 / 4,7	9	7,2	23 / 4,8	16 / 4,4	10 / 3,8	9 / 3	7 / 3,3	6 / 3,4	12 / 4,5	17 / 4,6	5	4,4
Шенкурск	10 / 2,6	8 / 2,3	11 / 2,3	15 / 2,6	41 / 3,5	7 / 3	4 / 3,1	4 / 2,4	4	3,5	19 / 3,3	21 / 2,7	12 / 2,1	13 / 2,1	16 / 2,3	7 / 2,5	4 / 2,6	8 / 3	8	2,3
Астраханская область																				
Астрахань	9 / 4,1	15 / 4,3	22 / 4,8	14 / 4,6	5 / 3,2	10 / 4,4	15 / 4,7	10 / 4,7	2	4,8	15 / 3,6	10 / 3,7	11 / 4	12 / 4,2	10 / 4	14 / 3,7	14 / 3,7	14 / 3,9	4	3,6
Верхний Баскунчак	9 / 4,4	14 / 4	19 / 4,8	13 / 4,8	10 / 5,4	13 / 5,9	14 / 5,7	8 / 5	7	5,9	16 / 3,8	15 / 3,3	11 / 3,8	5 / 4,3	6 / 3,9	10 / 4,8	19 / 5	17 / 4,3	12	0
Башкирская АССР																				
Акъяр	7 / 3,7	20 / 6	6 / 4,4	7 / 4	8 / 4	19 / 5,6	19 / 5	14 / 2,8	13	6	13 / 4,1	16 / 4,5	8 / 4,2	5 / 3,3	4 / 3,9	9 / 4,4	19 / 4,8	26 / 3,8	6	**3,8**
Белорецк	9 / 2,8	21 / 3,7	8 / 4,5	1 / 3,1	6 / 3,9	37 / 5,6	17 / 4,9	1 / 3,1	34	5,6	14 / 2,6	14 / 3,2	7 / 3,9	4 / 3,3	8 / 3,4	20 / 4,1	26 / 3,9	7 / 3,9	32	0
Бирск	6 / 3,4	6 / 4,4	9 / 3,7	16 / 5,2	38 / 7	16 / 4,8	8 / 4	1 / 3,3	12	7	15 / 3,8	14 / 4	12 / 3,6	9 / 3,7	10 / 3,5	11 / 3,2	16 / 3,4	13 / 3,3	10	3,3
Мелеуз	14 / 3	3 / 2,2	4 / 3,8	12 / 4,5	42 / 5	18 / 3,5	3 / 3	4 / 2,8	18	5	26 / 3,2	11 / 2,4	6 / 2,6	7 / 3	13 / 3,1	13 / 3,1	11 / 3,4	13 / 3,5	19	0

Продолжение прил. 4

Республика, край, область, пункт	Повторяемость направлений ветра (числитель), %, средняя скорость ветра по направлениям (знаменатель), м/с, повторяемость штилей, %, максимальная и минимальная скорость ветра, м/с																			
	январь										июль									
	С	СВ	В	ЮВ	Ю	ЮЗ	З	СЗ	штиль	максимальная из средних скоростей по румбам за январь	С	СВ	В	ЮВ	Ю	ЮЗ	З	СЗ	штиль	минимальная из средних скоростей по румбам за июль
1	2	3	4	5	6	7	8	9	10	11	12	13	14	15	16	17	18	19	20	21
Уфа	9 / 3,1	4 / 3,3	2 / 3,4	8 / 4,3	42 / 5,5	20 / 4,5	6 / 4	9 / 4,4	22	5,5	19 / 3,6	9 / 3,5	5 / 2,8	6 / 3,1	13 / 3,4	14 / 3,8	14 / 3,4	20 / 3,6	16	0
Чишмы	8 / 3,9	9 / 2,6	3 / 2,6	3 / 4	30 / 5,8	37 / 4,9	6 / 3,7	4 / 3,4	29	5,8	17 / 4,3	17 / 3,4	7 / 2,6	7 / 2,8	9 / 3,4	18 / 3	10 / 3,4	15 / 4	23	0
Янаул	3 / 4,5	14 / 4,2	7 / 4,4	10 / 6,5	29 / 7,6	26 / 6,3	9 / 5,1	2 / 4,4	13	7,6	13 / 3,7	20 / 3,7	8 / 3,8	9 / 4,4	8 / 4,2	14 / 4,1	16 / 3,6	12 / 3	19	0
Белгородская область																				
Белгород	8 / 5,8	14 / 5,2	9 / 4,3	14 / 5,3	11 / 5,1	17 / 5,9	18 / 5,7	9 / 5,7	2	5,9	13 / 4,4	18 / 4,1	10 / 4	8 / 3,5	6 / 3,3	10 / 4,2	16 / 4,1	19 / 4,9	5	4,1
Новый Оскол	11 / 3,6	9 / 3,2	12 / 3,5	11 / 4,5	15 / 4,6	22 / 4,9	9 / 3,8	11 / 3,7	6	4,9	15 / 3	13 / 3,1	10 / 3,1	6 / 3,5	9 / 2,8	15 / 2,9	12 / 3,1	20 / 3,2	12	0
Брянская область																				
Брянск	6 / 4,6	10 / 4,6	13 / 4,9	16 / 5,3	11 / 5,6	18 / 6,3	15 / 5,2	11 / 4,8	9	6,3	10 / 4	12 / 3,8	11 / 3,5	6 / 3,4	7 / 3,7	10 / 4,4	21 / 4,4	23 / 4,5	16	0
Клинцы	6 / 4,1	5 / 2,5	10 / 3,7	18 / 4,9	18 / 5,5	16 / 5	15 / 4,6	12 / 5	6	5,5	12 / 2,9	9 / 2,3	8 / 2,8	10 / 2,8	12 / 3,1	9 / 3	16 / 3,1	24 / 3,6	14	0
Бурятская АССР																				
Кяхта	30 / 4	1 / 1,6	1 / 1,4	2 / 2,2	44 / 2,8	6 / 2,5	3 / 3,2	13 / 3,9	81	4	46 / 4,3	6 / 3,3	6 / 2,5	4 / 2,6	10 / 3	6 / 3,4	3 / 3,1	19 / 4	55	0
Монды	2 / 2	2 / 1,2	13 / 3,9	3 / 2,6	1 / 1,2	12 / 5,4	51 / 5,2	16 / 5,2	54	5,2	2 / 3	8 / 3,1	38 / 4	8 / 3,3	3 / 2,4	10 / 3,1	21 / 3,6	10 / 3,1	54	0
Улан-Удэ	1 / 4,7	1 / 2,8	20 / 2,8	1 / 2	5 / 2	30 / 2,5	31 / 2,5	11 / 3,5	19	2,8	10 / 4,2	9 / 4,6	14 / 4,4	1 / 2,4	3 / 1,9	13 / 2,4	17 / 2,5	33 / 3,9	16	0
Харауз	3 / 3,5	18 / 4,6	5 / 1,5	21 / 2,3	11 / 2,4	11 / 3,8	17 / 5,4	14 / 4,9	18	5,4	8 / 3,4	27 / 5,9	1 / 1,2	0	9 / 3,6	41 / 4,9	9 / 4,4	5 / 3,2	11	4,9
Владимирская область																				
Владимир	13 / 3,9	8 / 3	4 / 2,4	12 / 3,3	21 / 4,5	23 / 4,3	7 / 4	12 / 4,1	5	4,5	17 / 3,3	13 / 3,1	8 / 2,3	6 / 2,4	9 / 2,4	14 / 2,9	14 / 3,1	19 / 3,5	9	3,3
Волгоградская область																				
Волгоград	6 / 5,4	18 / 6	18 / 5,7	14 / 6,3	8 / 6,2	10 / 7,5	15 / 8,1	11 / 6,6	6	8,1	14 / 5,6	16 / 5,2	12 / 5,3	10 / 5,4	3 / 5,1	10 / 6,2	14 / 6,2	22 / 6,7	5	5,2
Калач-на-Дону	8 / 3,2	9 / 3,7	17 / 3,6	18 / 4,9	10 / 6,3	9 / 6,4	13 / 6	16 / 4,2	14	4,9	14 / 3,3	9 / 3,4	11 / 4,2	10 / 3,1	6 / 4	10 / 4,4	15 / 4,3	25 / 3,7	18	0
Камышин	4 / 5,2	15 / 6,1	10 / 5,2	9 / 5,4	13 / 7,7	9 / 7,1	19 / 8,5	21 / 8,2	6	8,5	13 / 4,9	21 / 4,6	9 / 3,9	6 / 3,8	6 / 5	5 / 3,9	11 / 5,7	29 / 5,4	6	4,6
Котельниково	3 / 2	8 / 3	25 / 4	18 / 3,8	6 / 3,8	15 / 4,2	16 / 4,2	9 / 3,5	2	4,2	9 / 2,3	10 / 2,4	12 / 3	10 / 3,3	3 / 2,6	11 / 3,5	22 / 3,8	23 / 3,1	6	3,1

Продолжение прил 4

Республика, край, область, пункт	Повторяемость направлений ветра (числитель), %, средняя скорость ветра по направлениям (знаменатель), м/с, повторяемость штилей, %, максимальная и минимальная скорость ветра, м/с																			
	январь										июль									
	С	СВ	В	ЮВ	Ю	ЮЗ	З	СЗ	штиль	максимальная из средних скоростей по румбам за январь	С	СВ	В	ЮВ	Ю	ЮЗ	З	СЗ	штиль	минимальная из средних скоростей по румбам за июль
1	2	3	4	5	6	7	8	9	10	11	12	13	14	15	16	17	18	19	20	21
Серафимович	5 / 4	5 / 3,5	13 / 4,6	22 / 5,6	9 / 7	16 / 6,1	20 / 5,3	10 / 4,4	6	6,1	10 / 3,8	10 / 3,5	11 / 3,6	10 / 4,5	7 / 4,6	12 / 4,2	23 / 3,6	17 / 3,9	5	3,6
Урюпинск	9 / 4,5	5 / 3,4	8 / 4,3	20 / 7	12 / 6,2	17 / 5,4	15 / 4,9	14 / 4,4	8	7	14 / 4,1	11 / 4,1	9 / 4,4	9 / 4,5	6 / 3,7	14 / 3,7	14 / 4	23 / 3,7	13	0
Эльтон	9 / 4,2	12 / 4,7	17 / 4,6	16 / 4,5	10 / 4,9	13 / 4,5	14 / 4,3	9 / 4,5	11	4,6	13 / 4	14 / 3,8	13 / 4	9 / 3,4	6 / 3,6	8 / 4,1	16 / 4,1	21 / 4,4	12	0
Вологодская область																				
Белозерск	6 / 3,8	5 / 3	5 / 2,8	14 / 4,7	28 / 5,6	18 / 5,1	9 / 4,3	15 / 4,7	—	5,6	13 / 5,7	15 / 5,8	7 / 3	12 / 3,2	18 / 3,4	12 / 3,4	9 / 4,1	14 / 5,9	—	—
Вологда	12 / 5,2	5 / 4	4 / 4,9	16 / 6	16 / 5,8	20 / 5,9	13 / 5,1	14 / 5	7	6	14 / 4,6	18 / 4	6 / 3,7	8 / 3,7	8 / 3,7	14 / 4,4	15 / 3,7	17 / 4,3	13	0
Вытегра	3 / 4,4	3 / 2,2	9 / 3,4	39 / 5,3	10 / 4,2	12 / 4,3	14 / 4,2	10 / 3,9	11	5,3	10 / 3,6	11 / 3,1	9 / 3	18 / 3,1	6 / 2,9	9 / 3,5	15 / 3,7	22 / 4	13	0
Тотьма	11 / 4,2	10 / 4,1	7 / 3,7	10 / 4,1	14 / 4,4	33 / 4,5	8 / 4,5	7 / 4,1	8	4,5	19 / 3,9	18 / 3,5	9 / 3	6 / 2,8	8 / 2,7	16 / 3	10 / 3,2	14 / 3,6	10	3
Череповец	8 / 4,5	9 / 3,9	3 / 3,8	13 / 7,5	25 / 7	22 / 6,1	15 / 5,1	5 / 4,3	7	7	10 / 3,6	13 / 3,3	9 / 3,1	12 / 4	16 / 4,4	15 / 4,1	15 / 4,1	10 / 3	13	0
Воронежская область																				
Воронеж	10 / 4,1	11 / 3,6	12 / 4,2	15 / 5	12 / 5,1	14 / 5,4	16 / 5,1	10 / 4,5	6	5,1	19 / 3,6	17 / 3,3	11 / 3,1	7 / 3,2	6 / 3,3	9 / 3,5	17 / 4,1	14 / 3,9	9	3,3
Россошь	9 / 3,2	6 / 3,4	15 / 4	22 / 4,8	10 / 4,1	11 / 3,9	15 / 4	12 / 3,7	5	4,8	16 / 3,9	8 / 3,4	10 / 3,4	10 / 3,2	7 / 2,8	9 / 3,1	18 / 3,7	22 / 3,3	8	3,3
Горьковская область																				
Арзамас	6 / 4,6	7 / 4	6 / 3,3	17 / 4,6	18 / 7,2	23 / 7,5	13 / 5,7	10 / 4,8	5	7,5	12 / 4,3	12 / 3,9	10 / 3,5	10 / 3,5	8 / 3,8	11 / 4,7	18 / 4,2	19 / 4,5	11	4,2
Горький	6 / 4	6 / 3,4	8 / 4	12 / 3,9	18 / 4,2	27 / 5,1	14 / 4	9 / 3,9	11	5,1	13 / 4,1	10 / 3,3	16 / 3,5	8 / 2,6	8 / 2,5	14 / 3,3	17 / 3,1	14 / 4	17	0
Дагестанская АССР																				
Ахты	2 / 1,3	24 / 2,5	19 / 2,5	1 / 1,3	1 / 0,6	14 / 1,7	32 / 3,6	7 / 3	17	3,6	2 / 1,2	18 / 2,4	51 / 4	4 / 3	2 / 1,5	4 / 1,4	13 / 1,7	6 / 2	18	0
Ботлих	9 / 1,7	35 / 2,8	6 / 2,4	3 / 2,5	7 / 3	11 / 5,6	13 / 7,1	16 / 5,2	34	7,1	10 / 2,9	40 / 3,3	10 / 3,9	2 / 1,8	2 / 1	5 / 3,4	15 / 7,2	16 / 5	28	0
Дербент	5 / 3,3	1 / 1,4	3 / 2,5	17 / 3,5	9 / 2,7	2 / 1,5	14 / 3,6	49 / 5,2	17	5,2	17 / 4,5	5 / 2,7	9 / 3	23 / 3,3	8 / 2,1	1 / 1,1	7 / 3,1	30 / 4,7	21	0
Кумух	11 / 1,7	21 / 1,8	4 / 1,6	4 / 1,8	29 / 1,8	23 / 1,7	5 / 2	3 / 1,4	—	1,8	21 / 2,1	33 / 2,2	5 / 1,6	5 / 1,8	14 / 1,4	13 / 1,6	5 / 1,8	4 / 1,6	—	—

Продолжение прил. 4

Республика, край, область, пункт	Повторяемость направлений ветра (числитель), %, средняя скорость ветра по направлениям (знаменатель), м/с, повторяемость штилей, %, максимальная и минимальная скорость ветра, м/с																			
	январь										июль									
	С	СВ	В	ЮВ	Ю	ЮЗ	З	СЗ	штиль	максимальная из средних скоростей по румбам за январь	С	СВ	В	ЮВ	Ю	ЮЗ	З	СЗ	штиль	минимальная из средних скоростей по румбам за июль
1	2	3	4	5	6	7	8	9	10	11	12	13	14	15	16	17	18	19	20	21
Махачкала	2 / 1,9	1 / 1,3	2 / 2,9	31 / 8,5	3 / 6	0 / —	17 / 5,2	44 / 7	11	8,5	3 / 2,9	6 / 4,4	14 / 5,2	34 / 6,4	5 / 4,2	1 / 1,4	14 / 4,9	23 / 6,2	11	4,9
Тлярата	7 / 2,4	6 / 1,8	5 / 2	27 / 2,4	37 / 2,9	12 / 3	1 / 0,5	5 / 2	64	2,9	25 / 3,7	7 / 2,9	2 / 1,1	10 / 2,4	32 / 2,9	6 / 2,2	2 / 1,6	16 / 3,6	57	0
Хунзах	11 / 2,8	8 / 3,2	6 / 3,2	9 / 3,7	11 / 5,5	13 / 7,1	15 / 5,3	27 / 4,3	22	7,1	14 / 2,9	12 / 3	12 / 3	13 / 3,1	11 / 3,3	7 / 4	8 / 3,5	23 / 3,9	21	0
Ивановская область																				
Иваново	8 / 4,2	7 / 3,7	9 / 3,3	13 / 4,4	20 / 4,9	21 / 4,6	12 / 4,8	10 / 4,1	4	4,9	13 / 3,8	14 / 3,6	12 / 2,8	7 / 3,1	12 / 3	15 / 3,4	14 / 3,7	13 / 4	11	2,8
Иркутская область																				
Братск	7 / 1,4	3 / 1,3	21 / 1,8	22 / 2	13 / 1,8	8 / 2,2	14 / 3,4	12 / 2,7	30	3,4	14 / 1,9	13 / 2	9 / 2	6 / 1,7	6 / 1,8	4 / 2	16 / 2,8	22 / 2,5	13	0
Ербогачен	7 / 2,2	8 / 1,6	2 / 1,3	3 / 1,4	31 / 2,5	36 / 3,1	9 / 3	4 / 2,5	48	3,1	16 / 3,1	18 / 2,8	14 / 2,7	8 / 2,6	11 / 2,4	14 / 2,8	9 / 2,9	10 / 3	23	0
Зима	13 / 2,3	8 / 1,3	6 / 1,9	12 / 2,4	13 / 1,8	12 / 1,7	10 / 2,9	26 / 4,9	46	4,9	16 / 2,9	9 / 2,3	13 / 2,8	13 / 3,2	5 / 2,3	6 / 2	12 / 3,7	26 / 4,4	21	0
Иркутск	6 / 1,3	9 / 1	14 / 1,6	34 / 2,9	3 / 2,1	1 / 0,7	7 / 2	26 / 2,8	20	2,9	4 / 2	2 / 1,3	5 / 1,8	32 / 2,2	9 / 1,7	6 / 1,4	18 / 2,3	24 / 3	11	2,2
Киренск	3 / 2,2	1 / 0,5	3 / 0,4	0 / --	15 / 3,4	65 / 4,4	9 / 4,1	4 / 1,8	54	4,4	20 / 2,8	22 / 3,1	6 / 2,1	7 / 1,7	11 / 2,3	14 / 3	6 / 2,9	14 / 2,7	37	0
Марково	1 / 0,5	2 / 0,9	14 / 2,1	6 / 1,9	2 / 0,9	11 / 4,3	60 / 4,2	4 / 2,1	68	4,2	7 / 2,3	12 / 2,8	20 / 2,6	5 / 2,3	2 / 1,7	14 / 3	33 / 2,8	7 / 2,6	52	0
Нижнеудинск	1 / 2,5	3 / 0,8	3 / 1,7	16 / 2,5	16 / 1,1	14 / 1,5	24 / 4,6	23 / 4,9	57	4,9	12 / 3,1	12 / 1,7	12 / 2,3	7 / 2,9	7 / 1,5	7 / 1,5	11 / 3,2	32 / 3,6	28	0
Слюдянка	2 / 1,5	2 / 1	7 / 1,5	8 / 1,4	16 / 1,1	37 / 1,2	10 / 1,3	18 / 1,5	14	1,5	7 / 1,2	21 / 1,3	16 / 1,6	5 / 1,3	10 / 1,4	25 / 1,7	6 / 1,9	10 / 1,4	20	0
Тайшет	1 / 0,8	2 / 1,1	10 / 2,6	15 / 3,2	3 / 1,7	13 / 4,6	53 / 6,4	3 / 4	37	6,4	7 / 2,1	12 / 2,5	12 / 3	9 / 2,8	4 / 2,2	15 / 3,1	32 / 3,5	9 / 3	26	0
Тулун	3 / 2,5	3 / 1	4 / 1,9	25 / 3,2	17 / 2	6 / 1,5	18 / 3,6	24 / 4,4	46	4,4	9 / 2,8	16 / 2,4	11 / 2,3	19 / 3	3 / 2	6 / 2,1	15 / 2,8	21 / 3	32	0
Усть-Кут	5 / 1,5	3 / 1,2	9 / 1,5	1 / 0,9	1 / 0,3	14 / 3,1	50 / 2,9	17 / 2,2	70	2,9	8 / 2,1	15 / 2,7	9 / 2,6	1 / 2,4	3 / 2	6 / 1,9	32 / 2,7	26 / 2,8	65	0
Черемхово	1 / 2,1	2 / 0,5	2 / 1,3	31 / 3,2	11 / 2,4	9 / 2	18 / 2,4	26 / 4,1	41	4,1	7 / 2,6	5 / 2,2	6 / 2,4	18 / 3,4	4 / 2,4	3 / 1,7	15 / 2,9	42 / 3,8	30	0
Кабардино-Балкарская АССР																				
Нальчик	7 / 2,5	18 / 2	16 / 2,2	7 / 2,3	5 / 2	34 / 2,5	7 / 2	6 / 3	34	2,5	6 / 2,9	9 / 2,6	12 / 2,7	6 / 2,6	6 / 2,2	44 / 2,7	8 / 2,3	9 / 3,5	20	0

Продолжение прил. 4

1	2	3	4	5	6	7	8	9	10	11	12	13	14	15	16	17	18	19	20	21
Калининградская область																				
Калининград	4 / 2,7	9 / 4,9	8 / 4,1	15 / 4,3	17 / 4,2	28 / 5,9	13 / 6	6 / 5,9	8	5,9	12 / 3,6	7 / 3,2	7 / 3	8 / 3,3	10 / 3,3	20 / 4,4	22 / 5,4	14 / 4,3	10	4,3
Калининская область																				
Бежецк	7 / 3,9	6 / 3,9	6 / 3,6	11 / 4,9	19 / 5	25 / 4,8	16 / 4,3	10 / 4,2	4	5	12 / 3,5	9 / 2,9	9 / 3	8 / 2,6	9 / 3,2	18 / 3,1	21 / 3,4	16 / 3,6	9	3,1
Вышний Волочек	4 / 3,4	5 / 2,9	5 / 2,4	17 / 4,2	18 / 4,3	19 / 4,3	17 / 3,9	15 / 3,7	3	4,3	10 / 3,2	10 / 3,2	9 / 2,8	8 / 3,2	10 / 3,1	11 / 3,1	20 / 3,3	22 / 3,5	5	3,3
Калинин	10 / 4,5	11 / 4,3	6 / 3,6	10 / 4,8	13 / 6	28 / 6,2	15 / 4,5	7 / 4,2	10	6,2	18 / 4,3	10 / 3,8	8 / 3	5 / 3,5	5 / 4	17 / 3,9	20 / 3,7	17 / 4,3	18	0
Калмыцкая АССР																				
Элиста	7 / 4,8	17 / 6,1	21 / 5,6	11 / 5,1	8 / 4,6	8 / 5,5	20 / 7,6	8 / 6,9	7	7,6	12 / 4,4	13 / 5,1	14 / 5,4	9 / 5,8	2 / 3	7 / 4,8	24 / 6,4	19 / 5,5	16	0
Калужская область																				
Калуга	7 / 3,9	9 / 3,5	14 / 3	12 / 3,5	13 / 5	23 / 4,9	14 / 4	8 / 4,1	7	4,9	14 / 3,2	14 / 3	13 / 2,8	8 / 2,4	7 / 2,6	14 / 3,1	17 / 3,3	13 / 3,8	12	0
Камчатская область																				
Ключи	0 / —	3 / 2,7	22 / 3,8	4 / 3,3	0 / —	7 / 3,5	49 / 5,5	15 / 7,2	21	7,2	1 / 3,9	12 / 3	36 / 3,7	7 / 2,9	1 / 2,5	5 / 2,2	22 / 4,4	16 / 5,8	15	0
Начики	22 / 5,1	12 / 8,2	8 / 7,6	12 / 3,1	8 / 1,8	6 / 3,5	10 / 5,8	22 / 5,4	54	5,4	3 / 2,4	4 / 5,1	18 / 4,7	24 / 3,8	14 / 3,1	21 / 4,3	10 / 3,9	6 / 2,9	38	0
Никольское	18 / 8,7	26 / 10,1	18 / 8,4	10 / 8,7	8 / 12,6	8 / 10,7	5 / 9,4	7 / 10,4	9	10,1	8 / 6,1	11 / 6,1	8 / 4,5	4 / 5,8	48 / 7	10 / 5,7	6 / 3,9	5 / 5,2	10	7
Петропавловск-Камчатский	29 / 7,2	6 / 13	9 / 15,3	4 / 15,6	1 / 9,3	0 / —	7 / 10,2	44 / 9	8	9	14 / 3,1	1 / 3,8	5 / 4,1	44 / 3,4	10 / 2,9	2 / 1,6	5 / 6,8	19 / 6,4	17	0
Слаутное	42 / 4,7	44 / 5,8	2 / 7,5	2 / 2,1	3 / 2,2	7 / 2,8	0 / —	0 / —	34	5,8	11 / 2,5	14 / 3,6	2 / 3,2	1 / 2,1	13 / 3,3	52 / 3,4	5 / 1,9	2 / 2,2	30	0
Семлячики	16 / 6,4	20 / 12,2	3 / 4,2	2 / 5,8	1 / 5,1	2 / 4,5	2 / 5,4	54 / 9,3	5	12,2	14 / 3,3	20 / 4,4	4 / 3,2	8 / 3	23 / 3,9	5 / 1,5	5 / 2,7	21 / 7,5	19	0
Соболево	26 / 3,8	27 / 2,8	17 / 3,3	10 / 4,2	10 / 5,4	2 / 2,8	3 / 2,6	5 / 3	—	3,8	15 / 3	2 / 1,4	1 / 1,5	4 / 3,1	39 / 4,5	14 / 3,3	9 / 2,6	16 / 3	—	—
Ука	32 / 7,5	15 / 9,2	3 / 7,5	3 / 5,8	11 / 2,4	25 / 2,7	7 / 2,4	4 / 3	19	9,2	22 / 4	33 / 4,1	9 / 2,9	8 / 2,8	9 / 2	11 / 2,3	5 / 2,3	3 / 3,2	23	0
Усть-Большерецк	22 / 6,4	35 / 6,3	16 / 6,1	12 / 6	4 / 5,4	2 / 9,3	3 / 10,1	6 / 9,2	10	6,4	7 / 5	3 / 3,9	3 / 4	15 / 6	27 / 5,5	10 / 4,9	11 / 3,5	24 / 5,2	7	5,2
Усть-Воямполка	4 / 9,1	16 / 9,1	6 / 5,5	67 / 4,4	4 / 6,5	1 / 5,8	1 / 2,4	1 / 3,6	3	9,1	22 / 5,6	5 / 5,8	4 / 2,1	20 / 4,3	11 / 4,9	13 / 6	17 / 4,2	8 / 3	7	4,2
Усть-Камчатск	32 / 5,8	16 / 7,1	1 / 7,9	4 / 11	4 / 11	0 / —	4 / 6,9	39 / 6,2	8	7,1	8 / 4,8	16 / 5,4	1 / 2,7	11 / 5,5	51 / 4,8	5 / 3,4	4 / 3,8	4 / 3,7	12	0
Усть-Хайрюзово	16 / 8,1	29 / 7,7	9 / 6,2	23 / 3,1	15 / 4,6	5 / 7,5	2 / 7,3	1 / 5,6	16	8,1	26 / 4,8	2 / 3,7	3 / 2,9	4 / 2,1	17 / 5,2	25 / 6,3	8 / 4,6	15 / 3,6	15	0
Эссо	4 / 2,6	10 / 3,6	2 / 3,3	1 / 2,1	11 / 1,4	60 / 1,9	11 / 2,2	1 / 3,6	39	1,9	9 / 2,1	23 / 2,2	4 / 1,9	2 / 1,6	12 / 1,5	28 / 1,8	20 / 2,6	2 / 2,8	40	0
Карельская АССР																				
Кемь	5 / 5,4	7 / 7	5 / 5,6	7 / 6,7	15 / 5,1	19 / 4,9	27 / 5,7	15 / 5,7	3	5,7	15 / 5,2	20 / 5,1	13 / 4,1	14 / 4,5	9 / 3,5	11 / 3,4	10 / 4,4	8 / 4,7	6	4,1

Продолжение прил. 4

Республика, край, область, пункт	Повторяемость направлений ветра (числитель), %, средняя скорость ветра по направлениям (знаменатель), м/с, повторяемость штилей, %, максимальная и минимальная скорость ветра, м/с																			
	январь										июль									
	С	СВ	В	ЮВ	Ю	ЮЗ	З	СЗ	штиль	максимальная из средних скоростей по румбам за январь	С	СВ	В	ЮВ	Ю	ЮЗ	З	СЗ	штиль	минимальная из средних скоростей по румбам за июль
1	2	3	4	5	6	7	8	9	10	11	12	13	14	15	16	17	18	19	20	21
Медвежьегорск	6 / 3,7	3 / 2,2	6 / 3	19 / 4,4	9 / 3,9	13 / 4	19 / 3,9	25 / 4,1	14	4,4	18 / 3,7	10 / 3	6 / 2,2	18 / 2,7	7 / 3,3	9 / 3,4	12 / 3,1	20 / 3,6	10	2,7
Олонец	9 / 3,3	9 / 3,5	12 / 3,5	20 / 4,5	15 / 6	13 / 6,5	11 / 4,6	11 / 3	6	6,5	11 / 3,4	13 / 3,5	13 / 2,8	12 / 2,7	18 / 3,1	17 / 4	18 / 3,9	8 / 3	5	3,1
Паданы	6 / 4	4 / 2,9	7 / 4,6	12 / 4,4	13 / 3,9	14 / 4,1	28 / 4,3	16 / 4,6	13	4,6	13 / 4,7	16 / 3,9	17 / 3,2	11 / 3,1	8 / 3,2	11 / 3,2	14 / 3,4	10 / 3,9	7	3,2
Петрозаводск	4 / 3,5	4 / 2,5	8 / 3,8	10 / 3,6	8 / 4,2	30 / 5,9	26 / 5,3	10 / 3,8	12	5,9	12 / 3,5	8 / 3	20 / 3,2	5 / 2,9	6 / 3,5	27 / 4	14 / 4	8 / 3,7	8	3,2
Пудож	4 / 2,4	6 / 3,1	23 / 3,3	12 / 3,4	16 / 4,3	18 / 4,8	10 / 4,2	11 / 3,2	11	4,8	10 / 3,7	16 / 3,6	18 / 2,8	7 / 2,4	8 / 3	16 / 3,3	13 / 3,2	12 / 3,2	11	2,8
Суоярви	12 / 2,3	7 / 2,4	8 / 3,2	11 / 2,9	13 / 3,5	20 / 3,9	15 / 3	14 / 2,3	15	3,9	14 / 2,5	13 / 2,7	10 / 2,4	10 / 2,2	11 / 2,4	18 / 2,8	13 / 2,8	11 / 2,5	13	0
Кемеровская область																				
Кемерово	1 / 3,1	0 / —	3 / 2,1	29 / 3,8	21 / 5,7	34 / 6,8	6 / 4,8	6 / 3,4	9	6,8	14 / 3,4	9 / 3,8	6 / 2,7	16 / 3,2	14 / 3,8	19 / 4,4	8 / 3,8	14 / 3,3	21	0
Киселевск	3 / 1,3	5 / 1,2	2 / 1,4	7 / 3	19 / 4,2	52 / 5,5	5 / 3,8	7 / 3,5	27	5,5	12 / 2,6	10 / 2,4	6 / 2,7	8 / 3	11 / 4,4	28 / 4,1	11 / 3,2	14 / 2,9	13	0
Кондома	12 / 1,4	2 / 1,7	8 / 1,4	8 / 2,6	22 / 2,6	31 / 3,6	12 / 3,7	5 / 2	50	3,6	15 / 2,7	5 / 2,7	6 / 1,9	8 / 2,3	20 / 2,5	17 / 3	14 / 2,7	14 / 2,4	44	0
Мариинск	1 / 1,6	6 / 2,1	8 / 2,1	3 / 2,3	11 / 3,9	56 / 5,7	11 / 3,7	4 / 3,1	25	5,7	6 / 2,3	11 / 2,5	14 / 2,7	6 / 2,5	13 / 2,5	27 / 3	13 / 2,6	10 / 2,5	15	0
Тайга	2 / 2,1	11 / 2,5	4 / 2,4	5 / 2,9	27 / 5,2	45 / 6,6	4 / 2,8	2 / 2,7	15	6,6	9 / 2,7	18 / 3,3	8 / 3,3	10 / 2,9	14 / 3,2	20 / 3,4	11 / 2,9	10 / 2,7	17	0
Кировская область																				
Вятские Поляны	6 / 2,4	8 / 2,3	8 / 2,6	11 / 4,2	27 / 5,4	23 / 5	12 / 4,1	5 / 3,5	17	5,4	16 / 3,3	17 / 2,6	7 / 2,6	5 / 3,4	9 / 3,4	15 / 3,2	15 / 3,5	16 / 4,3	19	0
Киров	7 / 3,4	6 / 3,6	11 / 3,8	19 / 4,9	17 / 5,3	15 / 5,3	16 / 5,1	9 / 3,9	2	5,3	16 / 4	13 / 4	13 / 3,4	10 / 3,3	6 / 3,3	8 / 3,7	15 / 4	19 / 4,1	3	4
Коми АССР																				
Венденга	8 / 2,9	4 / 2,4	5 / 2,9	26 / 3,2	31 / 3,8	12 / 4,3	7 / 4	7 / 3,5	20	3,8	23 / 3,8	16 / 3	10 / 2,5	12 / 2,6	11 / 3,1	7 / 3,3	7 / 3,6	14 / 4,1	16	0
Воркута	5 / 4,3	5 / 4,4	6 / 5,2	17 / 6,2	34 / 7,1	24 / 10,1	5 / 10,5	4 / 6,3	10	10,1	20 / 4,8	13 / 4,3	10 / 4,3	13 / 4,6	10 / 4,8	9 / 5,2	9 / 5,9	16 / 5,2	6	4,8
Печора	4 / 3	0 / —	4 / 3,2	50 / 4,9	18 / 5,6	13 / 6	5 / 4,7	6 / 2,9	13	5,6	27 / 4,2	7 / 3,1	7 / 2,7	20 / 3,1	7 / 3,7	9 / 3,7	8 / 3,9	15 / 4,4	11	3,5
Сыктывкар	8 / 3	9 / 2,9	3 / 2,7	10 / 3,3	27 / 5,5	29 / 5,5	6 / 5,1	8 / 3,7	4	5,5	20 / 3,8	15 / 3,5	6 / 3,2	5 / 3,3	11 / 3,6	17 / 4	9 / 4	17 / 3,8	6	3,8

Продолжение прил. 4

Республика, край, область, пункт	Повторяемость направлений ветра (числитель), %, средняя скорость ветр а по направлениям (знаменатель), м/с, повторяемость штилей, %, максимальная и минимальная скорость ветра, м/с																			
	январь										июль									
	С	СВ	В	ЮВ	Ю	ЮЗ	З	СЗ	штиль	максимальная из средних скоростей по румбам за январь	С	СВ	В	ЮВ	Ю	ЮЗ	З	СЗ	штиль	минимальная из средних скоростей по румбам за июль
1	2	3	4	5	6	7	8	9	10	11	12	13	14	15	16	17	18	19	20	21
Троицко-Печорск	16 / 2,9	4 / 3	4 / 4,3	8 / 3,7	26 / 4,8	25 / 4,4	8 / 3,3	9 / 3	9	4,8	23 / 5	10 / 4,2	5 / 3,8	6 / 3,3	8 / 3,4	14 / 3	13 / 3	21 / 4,7	7	3
Усть-Щугор	12 / 2,9	1 / 2,5	4 / 4,9	11 / 4,4	50 / 5	16 / 4,6	3 / 4,1	3 / 3	30	5	40 / 3,8	8 / 3	9 / 3,5	9 / 3,3	10 / 3,4	8 / 3,5	9 / 3,1	10 / 3,5	26	0
Ухта	8 / 3,7	5 / 2,9	5 / 3	16 / 4	17 / 4,3	28 / 4,8	17 / 4,8	4 / 4,1	7	4,8	24 / 4,1	16 / 3,4	10 / 2,9	10 / 3	8 / 3,2	9 / 3	13 / 3,6	10 / 4	9	3,4
Якша	9 / 2,3	3 / 2,4	4 / 2,4	10 / 3	40 / 3,4	22 / 3,2	8 / 2,7	4 / 2,4	36	3,4	27 / 2,7	10 / 2,6	8 / 2,4	6 / 2,5	8 / 2,6	11 / 2,4	11 / 2,7	19 / 2,8	26	0
Костромская область																				
Кострома	10 / 5,1	5 / 3,3	6 / 3,6	19 / 5,5	20 / 5,8	16 / 5,7	13 / 5,7	11 / 5	4	5,8	15 / 4,4	13 / 3,8	7 / 2,9	10 / 3	11 / 3,2	12 / 3,7	14 / 4,2	18 / 4,2	6	4,2
Шарья	10 / 3,6	5 / 3	7 / 3,5	18 / 4,5	23 / 4,4	18 / 4	11 / 3,7	8 / 3,4	5	4,5	21 / 3,6	13 / 3,3	10 / 2,9	9 / 2,8	11 / 2,8	9 / 2,9	14 / 3,4	13 / 3,8	8	3,6
Краснодарский край																				
Армавир	2 / 1,8	4 / 3,1	9 / 6,5	59 / 7,8	3 / 3,3	7 / 4,5	12 / 6	4 / 4,3	14	7,8	5 / 2,6	8 / 3,3	16 / 4,4	25 / 3,9	5 / 2,6	15 / 4,3	17 / 4,6	9 / 3,4	27	0
Ейск	4 / 5	12 / 6,4	32 / 7,4	12 / 5	5 / 5,3	11 / 5,7	17 / 6,4	7 / 6,1	6	7,4	13 / 5	17 / 5,7	14 / 5,5	4 / 4	3 / 3	10 / 5,3	25 / 6,3	14 / 5,5	4	5,7
Краснодар	5 / 2,2	21 / 3,2	24 / 2,8	6 / 2	7 / 2,9	14 / 3,6	14 / 3,3	9 / 2,8	14	3,2	8 / 2,4	16 / 3,2	13 / 3,6	4 / 2,7	7 / 2,3	20 / 2,8	18 / 3	14 / 2,7	12	0
Майкоп	8 / 2,2	10 / 2,7	10 / 2,9	8 / 1,9	27 / 2,1	13 / 5,7	10 / 4,5	14 / 3,5	12	5,7	5 / 2,4	12 / 3,2	14 / 3,7	8 / 2,2	30 / 2,1	10 / 3	12 / 3,9	9 / 3,2	8	2,1
Новороссийск	16 / 6,7	11 / 10,1	1 / 2,5	11 / 6,1	16 / 5,5	6 / 5,3	4 / 2,7	35 / 4	5	6,7	13 / 4,4	17 / 6,5	4 / 2,4	17 / 3,2	8 / 3,4	7 / 3,5	6 / 2,9	28 / 2,9	14	0
Сочи	12 / 2,2	29 / 2,3	21 / 3,7	21 / 6,5	4 / 4	2 / 3,5	4 / 3,3	7 / 3,7	5	6,5	11 / 1,9	29 / 1,8	9 / 2,3	11 / 3,9	5 / 2,9	6 / 2,6	11 / 3,2	18 / 3,1	12	0
Староминская	4 / 2,2	12 / 3,5	29 / 4,8	11 / 3,7	5 / 3,7	14 / 3,9	19 / 3,9	6 / 4	20	4,8	11 / 2,6	14 / 2,7	16 / 3,4	6 / 2,6	3 / 3	14 / 3,8	22 / 3,4	14 / 3	27	0
Темрюк	5 / 4,6	18 / 6,6	26 / 5,7	9 / 4,1	12 / 6,2	10 / 5,3	10 / 6	10 / 5,9	4	6,6	24 / 5,5	16 / 5,8	10 / 4,3	3 / 2,7	7 / 3,5	17 / 4,2	7 / 4,5	16 / 4,9	4	4,2
Тихорецк	3 / 3,1	14 / 5,8	32 / 6,8	13 / 4,5	7 / 3,9	12 / 5,7	15 / 5,9	4 / 4	7	6,8	11 / 3,1	17 / 4,3	15 / 4,7	5 / 3,7	5 / 3,1	17 / 4,4	19 / 4,4	11 / 3,5	13	0
Туапсе	4 / 3,1	44 / 5,2	5 / 3,3	29 / 9,7	6 / 8,3	7 / 7,5	3 / 4,2	2 / 2,2	5	9,7	6 / 2,5	38 / 3,6	5 / 2,3	11 / 4	6 / 2,9	19 / 3,3	9 / 2,8	6 / 2,5	10	3,3
Красноярский край																				
Абакан	19 / 3,2	1 / 1,1	1 / 1,3	7 / 1,9	15 / 3,6	36 / 6,5	11 / 4	10 / 2,2	53	6,5	29 / 3,6	8 / 2,8	6 / 2,5	8 / 2,8	15 / 2,8	17 / 4,3	10 / 3,8	7 / 3,3	28	0

Продолжение прил 4

Республика, край, область, пункт	Повторяемость направлений ветра (числитель), %, средняя скорость ветра по направлениям (знаменатель), м/с, повторяемость штилей, %, максимальная и минимальная скорость ветра, м/с																			
	январь										июль									
	С	СВ	В	ЮВ	Ю	ЮЗ	З	СЗ	штиль	максимальная из средних скоростей по румбам за январь	С	СВ	В	ЮВ	Ю	ЮЗ	З	СЗ	штиль	минимальная из средних скоростей по румбам за июль
1	2	3	4	5	6	7	8	9	10	11	12	13	14	15	16	17	18	19	20	21
Ачинск	0/—	2/1,9	5/3	12/3,7	30/5	29/5,3	21/5,7	1/2,5	4	5,7	6/2,8	13/3	19/3,3	8/2,8	12/3	16/3,2	18/3,3	8/3,1	7	3,2
Байкит	23/1,3	14/1,2	4/0,6	8/1,4	12/1,8	20/1,9	10/2	9/1,9	74	1,9	18/2,3	17/2,4	10/2,5	12/2,3	12/2,4	12/2,7	11/2,2	8/2,2	41	0
Богучаны	1/1	7/2,4	6/2,7	3/1,3	6/4,1	41/5,3	33/4,8	3/1,7	46	5,3	5/2	14/2,8	15/3	4/2,1	11/2,1	22/2,8	22/3,1	7/2,4	24	0
Ванавара	14/1,7	10/1,9	1/0,6	2/1,1	14/2,2	44/3,3	12/3	3/2,1	55	3,3	20/2,6	20/2,7	7/3,2	7/2,2	7/2,3	19/2,7	10/2,3	10/2,6	30	0
Верхнеимбатск	2/1,5	2/1,8	10/2,9	42/4,3	21/4,3	9/4,9	4/4,7	10/3,4	14	4,3	17/3,7	10/2,7	12/3,1	13/3,5	13/3,5	6/4	7/4,4	22/4,2	16	0
Волочанка	4/2,1	16/2,5	22/3	7/2,6	4/2,5	16/4	26/6,1	5/4,4	17	6,1	10/4,1	22/4,5	20/4,7	6/3,2	3/2,2	6/3,9	18/5	15/4,9	7	4,5
Диксон, остров	6/7,1	9/6,7	8/5	13/7,8	41/12,2	12/9,5	5/9,3	6/7,8	10	12,2	25/7	31/6,7	5/4,9	4/5,6	9/7	9/6	7/5,5	10/6,2	3	6,7
Дудинка	3/4,6	3/4,4	21/4,2	35/6,3	23/7,7	6/5,8	3/4,7	6/4,5	10	7,7	21/7	21/7,1	14/4	9/4,2	8/4,9	7/5,7	8/5,8	12/5,6	8	4
Енисейск	1/1,4	1/1,2	14/2,1	33/2,5	12/3,6	25/3,7	10/3,4	4/2,7	18	3,7	3/2,3	5/2,4	14/2,7	17/2,2	14/2,3	17/2,6	15/2,9	15/3,3	17	0
Ессей	11/3	6/1,5	4/1,9	12/3,3	7/3,7	10/3,6	11/2,3	39/2,5	32	2,5	24/5,9	14/3,4	17/3,3	9/3,4	6/4,1	7/4,4	4/3,6	19/4,9	12	0
Игарка	4/2	3/1,5	9/3,4	48/6,5	21/7,8	4/5,6	4/3,6	7/3,4	21	7,8	18/5	11/3,8	11/3,3	17/4,4	11/4,8	7/4,3	8/4	17/5,1	11	4,4
Канск	2/1,2	2/1,2	16/2,3	15/2,1	3/1,6	30/7,3	28/5,6	4/2,1	34	7,3	7/2,4	9/3	19/3	11/2,3	4/2,4	15/4,2	26/3,8	9/3,8	23	0
Кежма	2/1	5/2	20/3,2	4/1,8	3/1,5	33/4,5	25/4,4	8/2,3	45	4,5	8/3,4	10/2,6	20/3,1	8/2,3	10/2,4	17/3,5	15/3,5	12/2,9	32	0
Красноярск	1/0,6	1/0,4	2/0,8	1/0,5	15/6,2	64/5,3	15/3,6	1/0,9	35	6,2	4/2	9/2,2	10/2,2	3/1,4	11/2,8	41/3	16/2,4	6/2,3	24	0
Минусинск	15/1,6	13/1,6	1/0,7	2/0,6	2/1,4	44/4,8	13/2,6	10/1,2	60	4,8	15/2,7	19/2,2	5/1,8	6/1,9	4/1,6	23/2,7	17/2,5	11/2,8	31	0
Тура	7/1,8	9/1,9	31/2,7	9/2,4	1/1,2	7/3,1	11/3,2	25/2,4	44	2,7	16/2,5	12/2,4	15/2,5	7/2,8	3/3,3	10/3,3	17/3	20/2,7	26	0
Туруханск	3/1,5	9/2,5	22/3,5	23/4,4	32/5,7	5/4	4/4	2/2,9	8	5,7	17/4	10/3,3	13/3,6	14/3,5	12/3,8	6/3,6	8/3,5	20/4	8	4
Хатанга	2/4	21/3,8	8/2,9	10/4,5	16/4,7	35/5,8	7/8,3	1/5,7	6	5,8	11/4,5	28/5,2	14/5,3	10/4,8	6/4,6	9/5	13/4,7	9/5	3	5,2
Чадобец	4/2,1	24/1,8	6/1,3	1/0,9	2/1,3	48/4,4	10/4,2	5/2,7	36	4,4	10/2,7	24/2,4	10/2,5	4/2	6/2,3	28/3,2	10/3,4	8/2,5	28	0

Продолжение прил. 4

Республика, край, область, пункт	Повторяемость направлений ветра (числитель), %, средняя скорость ветра по направлениям (знаменатель), м/с, повторяемость штилей, %, максимальная и минимальная скорость ветра, м/с																			
	январь										июль									
	С	СВ	В	ЮВ	Ю	ЮЗ	З	СЗ	штиль	максимальная из средних скоростей по румбам за январь	С	СВ	В	ЮВ	Ю	ЮЗ	З	СЗ	штиль	минимальная из средних скоростей по румбам за июль
1	2	3	4	5	6	7	8	9	10	11	12	13	14	15	16	17	18	19	20	21
Челюскин, мыс	1 6,2	10 7,2	16 6,2	8 4,5	10 5,7	35 9	19 9,3	1 7,8	9	9,3	2 4,5	13 5,8	31 5,8	5 4,8	3 5,8	11 8,2	31 7,8	4 5	5	5,8
Чунская Стрелка	3 1,3	6 1,5	5 1,4	11 2	30 2,6	30 3,2	12 3,6	3 1,7	35	3,2	11 2,2	18 2,9	11 2,7	10 2,9	11 2,8	12 3	16 3,3	11 2,6	25	0
Шира	7 1,6	2 1,2	3 1,2	5 1,2	14 2,3	39 3,6	18 4,1	12 2,9	51	4,1	14 2,6	7 2,5	11 2,4	10 2,2	15 1,9	17 2,5	8 3,1	18 3,2	28	0
Ярцево	1 1,1	0 —	9 2,4	60 4,7	9 4,4	5 3,6	8 3,3	8 2,4	11	4,7	9 2,9	4 2,2	15 2,6	27 3,2	9 3,1	5 2,9	8 3	23 3,7	13	0
Куйбышевская область																				
Куйбышев	10 4,9	6 4,4	20 4,8	16 5,4	12 5,7	16 4,7	13 4,2	7 3,7	5	5,4	18 3,8	13 4	13 3,7	6 3,3	4 4,3	10 3,6	18 3,2	18 3,5	6	3,2
Курганская область																				
Макушино	4 3,3	5 3,4	10 4,8	13 4,2	14 4,2	38 5,3	12 4,3	4 3,4	4	5,3	16 4,1	15 3,9	7 3,6	9 3,6	7 3,7	13 3,8	14 3,7	19 4,2	8	4,1
Шатрово	4 4	4 4,3	9 4,7	9 4	13 4,7	26 5	29 4,3	6 4,1	28	5	16 3,8	10 4,2	6 4	7 3,8	6 3,9	13 3,5	25 3,4	17 3,6	18	0
Курская область																				
Курск	7 4,2	14 4,3	13 4,1	15 4,9	8 4,1	17 5,3	16 4,9	10 4,4	3	5,3	14 3,5	16 3,5	10 3,4	9 3,2	5 3,2	10 3,3	17 3,9	19 3,9	5	3,5
Ленинградская область																				
Выборг	11 2,8	13 3	11 2,6	11 3,4	14 5,2	23 6,9	8 3,2	9 2,8	5	6,9	12 2,7	18 3	9 2,7	5 2,6	9 3,4	29 5,6	9 3,8	9 3,2	5	3
Ленинград	5 2,6	10 3	9 2,4	13 3,5	19 4	18 4,2	15 3,7	11 2,7	9	4,2	9 2,4	19 2,7	9 2,2	8 2,6	8 2,9	15 3,2	22 3,5	10 2,6	15	0
Свирица	8 3,5	9 3	9 2,8	19 4,3	24 5,4	17 5,5	6 4,4	8 4,4	6	5,5	10 3,8	14 4	10 3,2	11 3,2	10 3,2	13 3,9	13 4,2	19 4,4	7	4,4
Тихвин	6 3,2	6 3,1	10 3,8	18 4,9	17 4,9	26 5,5	11 4	6 3,5	9	5,5	10 3,6	11 3,3	13 3	11 3,3	10 3,3	18 3,6	13 3,8	14 3,9	14	0
Липецкая область																				
Липецк	12 4,8	8 3,6	8 3,7	15 4,9	13 6	17 5,9	12 5,5	15 4,8	4	5,9	15 3,8	13 3,4	9 3,1	8 2,9	6 3	10 3,6	16 4,1	23 4,1	7	4,1
Магаданская область																				
Анадырь	11 6,3	16 11,4	10 16,1	9 14,8	2 5,3	1 4,4	10 7	41 6,7	9	11,4	3 4,7	5 4,9	9 7,6	43 8	20 5,7	2 3,4	9 5,1	9 6	9	5,7
Аркагала	45 6,1	4 5,1	1 3,6	0 —	0 —	1 2,5	0 —	49 6,4	41	6,4	15 3,5	13 4,2	7 3,3	22 3,5	13 3,6	6 4,1	5 3,3	19 3,8	45	0
Атка	10 6,5	1 1,8	1 1	1 1,7	1 0,7	1 1,2	9 5,4	76 6,8	36	6,8	23 3,8	4 3,7	6 3,3	5 3,2	9 3	28 3,3	4 2,3	21 3,5	36	0

Продолжение прил. 4

Республика, край, область, пункт	Повторяемость направлений ветра (числитель), %, средняя скорость ветра по направлениям (знаменатель), м/с, повторяемость штилей, %, максимальная и минимальная скорость ветра, м/с																			
	январь									максимальная из средних скоростей по румбам за январь	июль									минимальная из средних скоростей по румбам за июль
	С	СВ	В	ЮВ	Ю	ЮЗ	З	СЗ	штиль		С	СВ	В	ЮВ	Ю	ЮЗ	З	СЗ	штиль	
1	2	3	4	5	6	7	8	9	10	11	12	13	14	15	16	17	18	19	20	21
Вакханка	72 / 7,4	4 / 4,2	0 / —	1 / 1,5	7 / 1,9	6 / 2,5	3 / 1,9	7 / 5,1	69	7,4	36 / 3,9	10 / 3	4 / 2,3	3 / 2,8	17 / 3,3	18 / 3,2	6 / 2,7	6 / 3,5	45	0
Гижига	21 / 13,3	69 / 11	2 / 8,6	0 / —	2 / 11,1	5 / 7,6	0 / —	1 / 6,9	6	13,3	9 / 5,4	19 / 5,1	1 / 4,1	0 / —	10 / 5,6	55 / 6,1	5 / 4,2	1 / 4,3	18	0
Илирней	1 / 0,5	14 / 4,1	25 / 4,3	2 / 2,9	0 / —	9 / 2,5	47 / 2,9	2 / 1,5	39	4,3	2 / 2	23 / 3,1	26 / 3,5	7 / 3,6	1 / 1,3	4 / 2 3	31 / 3,8	6 / 3	28	0
Коркодон	1 / 2,4	9 / 2,8	31 / 2,6	1 / 2,5	0 / —	8 / 4,4	42 / 3,7	8 / 3,4	34	3,7	10 / 2,9	17 / 2,3	24 / 2,4	13 / 2,8	4 / 3,1	7 / 2,7	17 / 2,9	8 / 3,2	37	0
Кулу	39 / 4	10 / 2,6	5 / 1,5	2 / 1,9	3 / 2,2	2 / 1,6	2 / 2,5	37 / 4,1	71	4,1	13 / 3,2	10 / 2,9	9 / 2,3	27 / 3,2	23 / 3,6	3 / 3	4 / 2,1	11 / 2,8	25	0
Лаврентия, залив	29 / 9,6	5 / 7,2	3 / 4,5	7 / 5,1	8 / 5,5	4 / 4,3	2 / 3,3	42 / 8,8	20	9,6	11 / 4,9	3 / 3,3	12 / 3,1	26 / 3,8	12 / 4,6	18 / 5,7	5 / 3,3	13 / 5,2	16	0
Марково	42 / 4,1	22 / 6	1 / 5,2	2 / 3,7	6 / 2,7	5 / 2,8	10 / 2,4	12 / 2,3	29	6	16 / 2,8	30 / 3	7 / 2,3	9 / 2,5	16 / 3,9	14 / 2,9	4 / 2,7	4 / 2,5	16	0
Наварин, мыс	62 / 10,6	25 / 9,8	2 / 7,9	1 / 5,7	3 / 6,7	3 / 6,6	2 / 4,6	2 / 7,7	—	10,6	9 / 7,1	20 / 6,2	3 / 4,9	4 / 4,6	17 / 4,7	36 / 5,6	10 / 4,8	1 / 6,3	5	4,7
Нагаева, бухта	1 / 5,9	63 / 6,2	32 / 7,3	1 / 6,3	0 / —	1 / 4,4	2 / 3	0 / —	3	7,3	2 / 3,2	16 / 4,3	22 / 4,5	2 / 4	0	13 / 4,6	41 / 4,4	4 / 3,2	7	4,3
Омолон	2 / 2,9	3 / 2,2	12 / 2,4	21 / 2,6	4 / 1,5	1 / 1,5	9 / 5,1	48 / 4,2	73	4,2	3 / 2,3	3 / 2,2	13 / 2,8	29 / 4	5 / 3,5	3 / 2,3	16 / 4,3	28 / 4,5	26	0
Омсукчан	7 / 5,7	74 / 6,9	3 / 2,8	0 / —	1 / 2,3	12 / 2,1	3 / 2,6	0 / —	41	6,9	8 / 3,7	24 / 3,7	2 / 2,6	1 / 2	6 / 3,5	31 / 3	24 / 3,6	4 / 3,9	14	0
Островное	2 / 2,6	3 / 2,9	15 / 2,9	19 / 4,5	4 / 3,6	10 / 4,2	24 / 3,6	23 / 3,8	55	4,5	3 / 2,5	3 / 2 3	15 / 3	15 / 3,3	6 / 3,1	6 / 3,9	28 / 3,8	24 / 3,3	27	0
Палатка	14 / 7,6	35 / 6,3	51 / 2,9	0 / —	0 / —	0 / —	0 / —	0 / —	21	7,6	7 / 4,4	11 / 3,8	21 / 3	3 / 3,2	2 / 2,9	11 / 3	40 / 3,2	5 / 3,1	45	0
Пестрая Дресва	2 / 9,4	4 / 3,2	1 / 5,2	0 / —	1 / 2	0 / —	37 / 20,7	55 / 17,8	4	20,7	6 / 3,1	14 / 2,6	19 / 2,5	27 / 2,6	15 / 3	3 / 2,5	4 / 5,1	13 / 4,4	28	0
Сеймчан	39 / 4,9	20 / 4,5	1 / 1,5	2 / 1,1	11 / 1,3	16 / 1,3	5 / 1,3	6 / 1,4	67	4,9	37 / 3,8	13 / 3,3	3 / 2,4	9 / 2,8	17 / 3	6 / 3,1	5 / 2,5	10 / 2,8	26	0
Среднекан	7 / 3,2	1 / 3,6	1 / 1,3	4 / 1,6	7 / 1,5	68 / 2	9 / 1,8	3 / 1,7	34	2	34 / 3,5	8 / 2,9	7 / 2,2	18 / 2,4	9 / 2,4	10 / 2,4	6 / 2,8	8 / 2,3	27	0
Стрелка	72 / 5,4	10 / 4,4	1 / 4,7	2 / 1,6	7 / 1,5	2 / 1,2	0 / —	6 / 3,6	56	5,4	41 / 3,6	12 / 3,5	3 / 2,4	11 / 3	20 / 3,4	8 / 3,8	1 / 2,9	4 / 3,3	34	0
Сусуман	15 / 3,8	63 / 4,4	8 / 4,7	2 / 1,8	3 / 1,5	7 / 1,9	1 / 1,8	1 / 1,7	61	4,4	9 / 3,4	39 / 3,9	11 / 3,5	4 / 2,7	14 / 2,9	17 / 3	5 / 2,9	1 / 2,3	26	0

Продолжение прил. 4

Республика, край, область, пункт	Повторяемость направлений в етра (числитель), %, средняя скорость ветра по направлениям (знаменатель), м/с, повторяемость штилей, %, максимальная и минимальная скорость ветра, м/с																			
	январь										июль									
	С	СВ	В	ЮВ	Ю	ЮЗ	З	СЗ	штиль	максимальная из средних скоростей по румбам за январь	С	СВ	В	ЮВ	Ю	ЮЗ	З	СЗ	штиль	минимальная из средних скоростей по румбам за июль
1	2	3	4	5	6	7	8	9	10	11	12	13	14	15	16	17	18	19	20	21
Угольная	34 / 13,6	8 / 10,6	13 / 11,8	12 / 11	2 / 11,5	3 / 7,5	3 / 6,9	25 / 13,6	21	13,6	12 / 7,5	10 / 5,8	16 / 5,1	25 / 5,3	3 / 4,7	14 / 7,6	12 / 6,3	8 / 6,8	22	0
Усть-Омчуг	25 / 6	48 / 6	2 / 1,2	2 / 1	5 / 1,5	2 / 1	5 / 1,5	11 / 2	49	6	5 / 2,9	16 / 3,1	4 / 2,6	2 / 1,6	10 / 2,3	40 / 2,8	14 / 2,4	9 / 2,4	19	0
Эгвекинот	52 / 11,1	3 / 9,9	0 / —	0 / —	14 / 4,8	3 / 3,8	0 / —	28 / 11,3	24	11,3	23 / 6,3	7 / 4,9	2 / 2,4	3 / 2,5	59 / 4,2	2 / 3,1	0 / —	4 / 6,8	28	0
Ямск	18 / 6,9	30 / 11,7	1 / 10,1	0 / —	1 / 5,9	4 / 3,4	12 / 5,2	34 / 5,3	28	11,7	5 / 3,9	26 / 5,5	14 / 4,6	2 / 3,9	16 / 6,7	28 / 7,4	4 / 4	5 / 3,1	18	0
Марийская АССР																				
Йошкар-Ола	7 / 3,9	10 / 3,7	2 / 2,4	15 / 5,4	28 / 6,2	19 / 5,9	10 / 5,1	9 / 3,6	9	6,2	15 / 3,9	16 / 3,7	7 / 3	8 / 3,2	9 / 3,5	11 / 4	15 / 4,3	19 / 4,3	17	0
Мордовская АССР																				
Саранск	11 / 5	4 / 3,5	3 / 3,7	10 / 5	35 / 6,9	19 / 6	10 / 4,8	8 / 4,1	10	6,9	13 / 4,5	9 / 4	9 / 3,7	10 / 3,1	11 / 3,5	15 / 4,1	16 / 4,4	17 / 4,4	14	0
Московская область																				
Волоколамск	9 / 3,9	6 / 3,4	3 / 3,7	19 / 4,8	27 / 4,7	13 / 4,9	10 / 4,5	13 / 4,2	7	4,8	14 / 3,3	10 / 3,4	6 / 3,1	15 / 2,6	14 / 2,4	10 / 3,6	12 / 3,8	19 / 3,7	10	2,4
Дмитров	5 / 3,2	4 / 2,9	4 / 3,7	20 / 5,2	24 / 4,5	13 / 4,2	12 / 5	18 / 3,4	4	5,2	12 / 3,2	8 / 3	8 / 3,1	12 / 3,3	9 / 2,3	11 / 2,5	18 / 3,4	22 / 3,1	9	3,1
Москва	9 / 4	7 / 3,1	7 / 3,5	15 / 4,5	16 / 4,9	20 / 4,1	13 / 4,1	13 / 4,4	7	4,9	17 / 3,8	10 / 2,9	10 / 3	8 / 3,4	6 / 3,4	11 / 3,3	16 / 3,4	22 / 3,9	12	0
Серпухов	9 / 3,3	8 / 3,5	9 / 3,6	14 / 4,3	14 / 4,3	22 / 4,3	13 / 3,9	11 / 3,6	6	4,3	17 / 3,1	13 / 3,1	9 / 2,6	8 / 3	6 / 2,9	12 / 3,1	17 / 3,3	18 / 3,3	8	3,1
Мурманская область																				
Апатиты	6 / 1,9	4 / 2,2	29 / 3,6	16 / 3,7	2 / 3,1	7 / 3,3	21 / 3,6	15 / 5,3	28	5,3	4 / 3,1	3 / 3	22 / 3,4	20 / 3,4	6 / 3,3	10 / 3,3	10 / 3,1	25 / 4,6	12	0
Ена	2 / 2,9	4 / 2,3	20 / 2,4	7 / 2,5	5 / 2,2	42 / 2,4	15 / 2,4	5 / 3,6	20	2,4	12 / 3	13 / 2,6	24 / 3	11 / 2,6	9 / 3,1	14 / 2,7	7 / 2,8	10 / 3,2	11	3
Кандалакша	35 / 3	3 / 2,8	4 / 4,1	34 / 5,7	7 / 4,2	3 / 2,2	2 / 2,6	12 / 2	26	5,7	24 / 3,9	8 / 3,2	6 / 4	45 / 4,6	5 / 3	3 / 3	2 / 2,4	7 / 4,4	13	0
Ковда	6 / 5,1	9 / 4,2	8 / 3,7	8 / 3,3	12 / 3,2	22 / 3	21 / 3,5	14 / 5,4	13	5,4	11 / 4,8	28 / 4	22 / 3,6	9 / 3,4	7 / 3,3	9 / 3,6	4 / 3,8	10 / 4,5	11	3,6
Ковдор	5 / 2,4	1 / 2,4	10 / 2	19 / 2,4	6 / 2,3	15 / 3,5	24 / 2,8	20 / 2,9	38	2,9	15 / 2,9	5 / 2,4	11 / 2,4	19 / 3,1	8 / 3	12 / 3,3	12 / 2,8	18 / 3	24	0
Краснощелье	3 / 2,8	7 / 2	7 / 1,9	12 / 2,6	13 / 3,1	30 / 3	19 / 2	9 / 2,6	23	3	13 / 4,1	25 / 3,1	12 / 2,4	9 / 2,2	8 / 2,9	18 / 2,8	6 / 2,5	9 / 3,2	12	0
Ловозеро	3 / 2,7	3 / 1,6	7 / 2,2	21 / 3,9	5 / 4,1	5 / 2,8	46 / 3	9 / 2,9	40	3,9	15 / 3,4	17 / 3,2	15 / 2,9	17 / 3,4	6 / 3,9	6 / 3,4	9 / 3,4	15 / 4,3	15	0

Продолжение прил. 4

Республика, край, область, пункт	Повторяемость направлений ветра (числитель), %, средняя скорость ветра по направлениям (знаменатель), м/с, повторяемость штилей, %, максимальная и минимальная скорость ветра, м/с																			
	январь										июль									
	С	СВ	В	ЮВ	Ю	ЮЗ	З	СЗ	штиль	максимальная из средних скоростей по румбам за январь	С	СВ	В	ЮВ	Ю	ЮЗ	З	СЗ	штиль	минимальная из средних скоростей по румбам за июль
1	2	3	4	5	6	7	8	9	10	11	12	13	14	15	16	17	18	19	20	21
Мончегорск	11 / 2,5	2 / 2,1	2 / 2,2	8 / 3,6	46 / 5,7	5 / 5,3	5 / 5,6	21 / 3,6	33	5,7	24 / 3,1	14 / 2,5	6 / 1,9	7 / 2,7	29 / 3,8	6 / 4	2 / 3	12 / 3,3	13	0
Мурманск	3 / 8,5	3 / 4,7	1 / 2,8	4 / 4,7	58 / 6,6	21 / 7,5	5 / 9,4	5 / 8,5	8	7,5	36 / 4,9	18 / 3,8	4 / 3,6	3 / 4	20 / 4,1	9 / 4,3	3 / 4,8	7 / 5,4	8	3,8
Печенга	5 / 4	4 / 2,7	3 / 3	8 / 5,5	46 / 4,7	24 / 3,3	6 / 3,4	4 / 4,6	36	4,7	21 / 3,3	20 / 4,1	9 / 4,5	10 / 2,3	13 / 5	8 / 4	6 / 3,7	13 / 4	14	0
Пулозеро	6 / 2,5	8 / 2	3 / 1,9	6 / 2	51 / 2,5	12 / 2,6	8 / 3,7	6 / 4,3	38	2,5	29 / 3,6	19 / 2,8	5 / 2,8	7 / 2,6	23 / 3,6	8 / 2,8	3 / 3,3	6 / 3,6	15	0
Хибины	13 / 5,4	1 / 1,9	4 / 2,2	59 / 3,6	6 / 3,4	2 / 1,9	2 / 1,8	13 / 3,6	19	5,4	20 / 5,5	4 / 3,4	3 / 2,5	30 / 3,2	12 / 2,8	5 / 2,8	5 / 2,9	21 / 5	10	3,2
Новгородская область																				
Боровичи	3 / 2,8	5 / 2,6	13 / 3,5	23 / 3,8	12 / 3,6	16 / 3,9	17 / 3,6	11 / 3,1	8	3,9	6 / 3,2	9 / 2,9	16 / 2,7	14 / 2,5	7 / 2,7	14 / 2,9	19 / 3	15 / 3,4	12	0
Новгород	10 / 5,5	10 / 4	6 / 3,6	14 / 5,8	22 / 6,6	19 / 6,5	10 / 4,6	9 / 5,2	2	6,6	13 / 4,5	14 / 3,8	9 / 2,9	11 / 4,3	11 / 4,3	15 / 4	16 / 4	11 / 3,8	7	4
Холм	11 / 3,3	8 / 2,7	5 / 2,5	12 / 3,1	27 / 4,1	21 / 4	10 / 3,5	6 / 3,1	10	4,1	16 / 2,9	10 / 2,4	7 / 2,3	9 / 2,2	13 / 2,6	16 / 2,7	17 / 3	12 / 2,7	14	0
Новосибирская область																				
Барабинск	4 / 3,9	10 / 4,4	8 / 4,7	14 / 5,1	19 / 5,9	30 / 6,5	11 / 5	4 / 4,1	1	6,5	14 / 4,1	15 / 3,9	10 / 4	10 / 4,2	9 / 3,9	13 / 4,4	14 / 4,1	15 / 4	4	3,9
Болотное	3 / 2,4	9 / 2,7	6 / 2,1	6 / 2,1	21 / 4,1	44 / 5,6	6 / 3,4	5 / 2,7	4	5,6	7 / 2,8	14 / 3,1	10 / 2,5	8 / 2,2	13 / 2,6	20 / 2,9	15 / 2,7	13 / 3,5	6	2,9
Купино	5 / 3,5	9 / 3,7	9 / 4,2	13 / 5	19 / 5,6	28 / 6,7	12 / 4,9	5 / 3,5	2	6,7	15 / 3,9	16 / 4	10 / 4,1	8 / 4	9 / 4,2	12 / 3,8	15 / 3,8	15 / 3,6	3	4
Новосибирск	3 / 2	5 / 2,8	9 / 2,3	16 / 3	27 / 4,7	31 / 5,7	6 / 3,7	3 / 3	15	5,7	12 / 2,7	18 / 2,6	11 / 2,7	10 / 2,9	11 / 3,2	15 / 3,5	12 / 2,8	11 / 2,5	18	0
Посевная	6 / 2,1	6 / 2	3 / 2,2	8 / 3,5	32 / 4,6	37 / 5,8	5 / 3,8	3 / 2,7	10	5,8	11 / 2,9	15 / 3	9 / 3,4	9 / 3,1	16 / 3,5	19 / 3,4	13 / 3,1	8 / 2,9	10	3,4
Татарск	4 / 3,4	5 / 3,1	10 / 3,6	14 / 4,4	20 / 4,7	29 / 4,8	12 / 4,2	6 / 3,8	5	4,8	15 / 3,7	14 / 3,7	11 / 4	8 / 3,9	8 / 3,5	12 / 3,7	15 / 3,8	17 / 3,9	5	3,9
Тогучин	2 / 3	4 / 1,8	7 / 2,3	13 / 2,4	16 / 4,7	46 / 6,1	8 / 3,8	4 / 2,6	35	6,1	15 / 3,5	13 / 3,4	10 / 2,8	8 / 2,7	10 / 3,6	21 / 4,2	12 / 3,6	11 / 3,2	33	0
Чулым	5 / 2,8	12 / 2,5	7 / 2,5	10 / 2,9	25 / 5,2	35 / 6,2	4 / 4,5	2 / 2,8	9	6,2	12 / 3	17 / 3,4	8 / 3	11 / 3,5	12 / 3,2	18 / 3,6	12 / 3,4	10 / 3,1	10	3,4
Омская область																				
Исилькуль	3 / 2,7	6 / 2,7	11 / 4,3	15 / 4,2	12 / 4,2	31 / 5,2	15 / 4,4	7 / 3,5	2	5,2	16 / 3,7	12 / 3,8	9 / 3,6	7 / 3,5	6 / 3,3	11 / 3,2	16 / 3,7	23 / 3,9	4	3,7
Омск	4 / 2,8	6 / 2,8	14 / 4,4	10 / 4,4	20 / 4,7	27 / 5,1	12 / 4,5	7 / 4	5	5,1	17 / 3,7	13 / 3,6	10 / 3,7	6 / 3,5	9 / 3,5	11 / 3,5	13 / 3,6	21 / 3,9	7	3,7

Продолжение прил. 4

Республика, край, область, пункт	Повторяемость направлений ветра (числитель), %, средняя скорость ветра по направлениям (знаменатель), м/с, повторяемость штилей, %, максимальная и минимальная скорость ветра, м/с																			
	январь										июль									
	С	СВ	В	ЮВ	Ю	ЮЗ	З	СЗ	штиль	максимальная из средних скоростей по румбам за январь	С	СВ	В	ЮВ	Ю	ЮЗ	З	СЗ	штиль	минимальная из средних скоростей по румбам за июль
1	2	3	4	5	6	7	8	9	10	11	12	13	14	15	16	17	18	19	20	21
Тара	4 / 2,3	5 / 2,4	8 / 2,9	28 / 3,9	25 / 4,5	13 / 4,8	7 / 4,3	10 / 3,7	8	4,5	14 / 2,9	11 / 2,8	9 / 3	14 / 3,4	11 / 2,8	10 / 3,1	13 / 3,2	18 / 3,7	10	3,7
Усть-Ишим	2 / 0,9	9 / 2,3	22 / 3,3	13 / 3,7	13 / 4,1	21 / 4	14 / 3,7	6 / 3	22	4	16 / 3,7	14 / 3,4	10 / 3,1	9 / 2,8	8 / 2,9	10 / 3,1	16 / 3	17 / 3,7	17	0
Черлак	3 / 3,4	11 / 4	12 / 4	15 / 4,2	18 / 4,3	22 / 5,4	13 / 4,5	6 / 3,5	4	5,4	16 / 3,8	15 / 4	11 / 3,5	10 / 3,8	8 / 3,8	10 / 3,7	13 / 3,9	17 / 4,1	4	3,8
Оренбургская область																				
Акбулак	5 / 4,1	5 / 4,9	26 / 5,9	30 / 5,5	10 / 5,5	10 / 4,3	9 / 3,8	5 / 3,4	11	5,9	18 / 3,7	17 / 3,5	14 / 4,3	7 / 3,5	4 / 4,2	7 / 3,3	13 / 3,7	20 / 3,8	14	0
Бугуруслан	14 / 4,7	14 / 4	6 / 4,1	15 / 5,9	20 / 6,5	20 / 5,9	7 / 4,2	4 / 3,3	13	6,5	22 / 4,1	20 / 4	7 / 3,3	5 / 3,7	7 / 4,1	10 / 4	15 / 3,9	14 / 4,3	16	0
Бузулук	7 / 3,2	7 / 4,3	8 / 3,4	31 / 4,8	20 / 6,4	12 / 6,5	7 / 5,5	8 / 4	18	6,4	22 / 3,9	13 / 3,3	11 / 2,9	9 / 2,9	7 / 3,1	5 / 3,7	9 / 3,8	24 / 3,7	17	0
Кувандык	1 / 1,8	17 / 4,7	29 / 3,5	12 / 3,5	7 / 6	13 / 5,7	18 / 4,6	3 / 3,6	8	5,7	7 / 2,8	17 / 3	16 / 2,7	6 / 3,2	4 / 3,6	7 / 4	24 / 3,8	19 / 3,9	12	0
Оренбург	10 / 4,4	11 / 3,9	29 / 5,5	13 / 6,1	7 / 5,8	17 / 5	10 / 4,1	3 / 3,9	9	5,5	20 / 4	15 / 4	16 / 3,9	5 / 4,3	3 / 4,1	8 / 4,2	16 / 4,2	17 / 4	7	3,9
Орск	13 / 4,7	20 / 4,9	10 / 3,4	10 / 4	5 / 4	16 / 5	24 / 4,7	2 / 4,2	20	5	21 / 4,5	17 / 3,8	7 / 3,1	5 / 3,5	4 / 3,7	9 / 4	23 / 4,3	14 / 4,4	18	0
Сорочинск	4 / 4,1	3 / 4,5	12 / 3,7	41 / 5,2	12 / 7,6	13 / 7,1	7 / 5	8 / 3,3	11	7,6	13 / 3,8	11 / 3,9	12 / 2,9	11 / 3,1	6 / 3,5	9 / 3,8	13 / 3,9	25 / 3,6	14	0
Шарлык	9 / 3	3 / 3,3	5 / 3,1	26 / 4,6	25 / 4,7	14 / 5,4	8 / 3,9	10 / 3,8	—	4,7	20 / 3,4	12 / 3,1	8 / 2,8	11 / 2,9	8 / 3,4	7 / 3,7	14 / 3,7	20 / 3,6	—	—
Орловская область																				
Орел	8 / 5	10 / 5,2	7 / 5,1	13 / 6,5	19 / 6,5	20 / 6,5	12 / 6,5	11 / 5,9	4	6,5	16 / 3,9	14 / 3,8	6 / 4	6 / 3,5	8 / 3,8	13 / 4	15 / 4,4	21 / 4,6	9	3,9
Пензенская область																				
Земетчино	9 / 3,9	6 / 3,7	5 / 4,3	24 / 5,8	17 / 6,2	19 / 5,3	11 / 4,4	9 / 3,8	11	6,2	16 / 3,4	11 / 3,4	9 / 3,2	11 / 3,4	5 / 3,6	13 / 3,9	15 / 3,8	20 / 3,7	18	0
Кузнецк	6 / 3,7	3 / 4,3	21 / 4,5	14 / 5,7	19 / 6,6	19 / 5,6	15 / 4,6	3 / 3,9	6	6,6	9 / 3,7	8 / 3,5	14 / 3,7	8 / 3,8	9 / 4,1	12 / 4,1	21 / 3,8	19 / 3,9	10	3,8
Пенза	9 / 5,1	3 / 2,6	3 / 2,3	20 / 4,6	29 / 4,9	14 / 5,3	6 / 5,5	16 / 5,6	—	5,6	18 / 3,9	6 / 2,6	7 / 2,3	12 / 2,9	10 / 3	10 / 3,3	11 / 4,4	26 / 4,7	—	—
Пермская область																				
Бисер	3 / 1,8	21 / 3,2	6 / 3	1 / 2	7 / 2,7	43 / 3,5	15 / 3,4	4 / 2,8	13	3,5	11 / 2,2	24 / 3,2	10 / 2,5	5 / 2,2	6 / 2,5	11 / 2,7	16 / 2,9	17 / 2,8	12	0

Продолжение прил. 4

Республика, край, область, пункт	Повторяемость направлений ветра (числитель), %, средняя скорость ветра по направлениям (знаменатель), м/с, повторяемость штилей, %, максимальная и минимальная скорость ветра, м/с																			
	январь										июль									
	С	СВ	В	ЮВ	Ю	ЮЗ	З	СЗ	штиль	максимальная из средних скоростей по румбам за январь	С	СВ	В	ЮВ	Ю	ЮЗ	З	СЗ	штиль	минимальная из средних скоростей по румбам за июль
1	2	3	4	5	6	7	8	9	10	11	12	13	14	15	16	17	18	19	20	21
Кудымкар	6 / 3,4	4 / 2,8	7 / 2,9	10 / 4,1	29 / 5	27 / 4,6	7 / 3,5	10 / 3,3	11	5	20 / 3,7	12 / 3	7 / 2,6	5 / 3,2	8 / 3,1	17 / 3,1	11 / 3	20 / 3,5	11	3,1
Пермь	6 / 3,2	6 / 3,1	10 / 4	18 / 4,6	21 / 5,2	22 / 4,8	11 / 3,8	6 / 3	15	5,2	18 / 3,6	10 / 3,4	10 / 3,5	12 / 3,4	10 / 3,8	12 / 3,8	14 / 3,6	14 / 3,2	13	0
Приморский край																				
Владивосток	74 / 9	3 / 4,5	1 / 2	9 / 4,1	1 / 1,9	2 / 3	2 / 2,6	8 / 6,1	7	9	8 / 4,6	1 / 3	3 / 4,1	63 / 5,9	15 / 4,7	5 / 2,9	2 / 2,2	3 / 3	4	4,7
Вострецово	1 / 2,8	1 / 2,1	25 / 2,7	5 / 3	1 / 3,8	8 / 3,6	50 / 4,2	9 / 3,5	64	4,2	3 / 2	9 / 2,2	30 / 2,4	16 / 3,6	2 / 3,7	5 / 2,7	21 / 2,8	14 / 2,7	54	0
Дальнереченск	3 / 4,1	3 / 2,5	6 / 2	2 / 1,5	3 / 3,1	55 / 3,8	18 / 4,1	10 / 5	13	4,1	6 / 2,6	6 / 2,4	12 / 2,4	5 / 2,4	14 / 3,9	43 / 4,3	9 / 3,1	5 / 3	15	0
Максимовка	7 / 7,4	2 / 9,6	1 / 4,5	0 / —	1 / 4	1 / 1,7	14 / 5	74 / 6,1	14	6,1	7 / 2,7	20 / 3,2	35 / 3,2	8 / 2,8	19 / 3,5	3 / 2,8	2 / 2	6 / 3	37	0
Находка, бухта	31 / 7,2	38 / 7,6	1 / 4,1	1 / 7,4	0 / —	0 / —	10 / 6,2	19 / 7,8	4	7,8	4 / 2,8	9 / 3,7	3 / 4,1	46 / 5,5	12 / 3,6	8 / 3,1	14 / 3,5	4 / 2,6	15	0
Ольга	6 / 3,3	9 / 3,8	1 / 6,4	1 / 3,6	1 / 3	10 / 5,4	29 / 4,8	43 / 6,9	10	6,9	9 / 2,4	36 / 3,2	12 / 3,1	21 / 2,9	3 / 2,1	6 / 2,1	11 / 1,9	2 / 2,2	26	0
Партизанск	68 / 8,4	13 / 5,2	2 / 2,6	1 / 1,5	2 / 3,4	1 / 2,8	1 / 4,9	12 / 8,1	10	8,4	9 / 3,2	4 / 2,4	1 / 1,5	10 / 3,3	53 / 4,1	17 / 4,7	2 / 3,6	4 / 3,6	20	0
Пограничный	3 / 3,5	3 / 1,9	4 / 2	1 / 1,8	1 / 2,2	6 / 3,6	65 / 4,8	17 / 6,1	28	6,1	2 / 1,6	4 / 2,6	18 / 2,3	30 / 3	16 / 3,1	5 / 3	22 / 2,9	3 / 3,4	34	0
Рудная Пристань	1 / 5,4	1 / 4,5	1 / 3,9	0 / —	1 / 2,8	2 / 2,7	54 / 6,7	40 / 9,1	13	9,1	1 / 2,6	14 / 3,9	49 / 3,2	9 / 2,7	2 / 2,5	3 / 2,3	18 / 2,6	4 / 2,9	33	0
Уссурийск	35 / 3,1	10 / 3,4	5 / 1,4	17 / 1,6	8 / 2,8	1 / 2,3	2 / 2,6	22 / 3,4	18	3,4	7 / 2,6	2 / 2,6	1 / 1,9	10 / 3	69 / 4,3	8 / 4	1 / 1,4	2 / 2,7	8	4,3
Псковская область																				
Великие Луки	9 / 5,5	5 / 3,7	6 / 4	18 / 5,5	21 / 6,1	20 / 6,1	10 / 5,2	11 / 5,1	10	6,1	10 / 4	8 / 3,6	6 / 3,6	11 / 3,4	12 / 3,5	17 / 3,9	19 / 4,5	17 / 4,1	20	0
Гдов	10 / 4,5	6 / 4,3	8 / 4,3	15 / 5,6	25 / 6,1	16 / 5,8	12 / 5,5	8 / 4,9	7	6,1	12 / 3,6	13 / 3,3	9 / 3,2	10 / 3,2	8 / 3,9	14 / 4,7	21 / 5,3	13 / 4,7	7	3,3
Дно	7 / 3,4	8 / 3,1	5 / 2,4	17 / 4	21 / 4,6	19 / 4,9	15 / 4,2	8 / 3	13	4,9	11 / 2,9	10 / 2,7	8 / 2	10 / 2,6	11 / 2,8	16 / 3,2	20 / 3,2	14 / 2,9	17	0
Псков	6 / 3,5	7 / 3,8	10 / 3,5	15 / 4,2	22 / 4,8	16 / 4,7	11 / 3,7	13 / 4	3	4,8	10 / 3,1	10 / 3,1	11 / 2,7	10 / 2,7	10 / 2,8	15 / 3,3	18 / 3,5	16 / 3,6	7	3,5
Ростовская область																				
Каменск-Шахтинский	5 / 3,2	10 / 3,7	28 / 4,1	13 / 4,7	5 / 3,8	16 / 4,6	15 / 4,3	8 / 3,3	—	4,6	10 / 3,1	10 / 3,2	15 / 3,4	7 / 3,4	6 / 3,5	14 / 4	20 / 3,7	18 / 3,5	—	—

Продолжение прил. 4

Республика, край, область, пункт	Повторяемость направлений ветра (числитель), %, средняя скорость ветра по направлениям (знаменатель), м/с, повторяемость штилей, %, максимальная и минимальная скорость ветра, м/с																			
	январь										июль									
	С	СВ	В	ЮВ	Ю	ЮЗ	З	СЗ	штиль	максимальная из средних скоростей по румбам за январь	С	СВ	В	ЮВ	Ю	ЮЗ	З	СЗ	штиль	минимальная из средних скоростей по румбам за июль
1	2	3	4	5	6	7	8	9	10	11	12	13	14	15	16	17	18	19	20	21
Миллерово	5 / 5,1	14 / 5,6	23 / 7,9	16 / 6,6	8 / 5,2	10 / 5,1	16 / 4,9	8 / 3,7	12	7,9	14 / 4,4	22 / 4,5	17 / 4,5	7 / 4,4	5 / 3,7	7 / 4,5	14 / 4,2	14 / 4,4	22	0
Ростов-на-Дону	4 / 3,9	14 / 5,8	33 / 6,5	10 / 4,8	4 / 3,3	12 / 4	17 / 4,1	6 / 3,1	7	6,5	13 / 3,4	13 / 4	20 / 4,4	5 / 3,2	3 / 2,3	12 / 3,5	23 / 3,6	11 / 3,3	9	3,6
Сальск	5 / 3,2	13 / 4	34 / 5	11 / 3,9	4 / 3,6	15 / 4,7	15 / 5,2	3 / 3	10	5	11 / 2,8	17 / 3,1	17 / 3,3	7 / 3,5	5 / 2,5	16 / 3,7	17 / 4	10 / 3,5	16	0
Рязанская область																				
Рязань	7 / 4,7	5 / 4,5	8 / 4,8	15 / 6,3	17 / 7,3	23 / 6,6	14 / 5,2	11 / 4,4	6	7,3	13 / 4,2	9 / 4,1	10 / 3,9	9 / 4,2	8 / 3,9	12 / 4,1	20 / 4,1	19 / 5,1	9	4,1
Сасово	11 / 4,7	6 / 3,7	8 / 3,7	13 / 4,6	30 / 5,1	13 / 5	9 / 4,3	10 / 4,2	6	5,1	18 / 4,2	12 / 4,1	9 / 3,7	8 / 3,7	12 / 3,4	9 / 3,9	16 / 4,3	16 / 4,3	13	0
Саратовская область																				
Балашов	7 / 3,6	8 / 3,4	6 / 5,2	21 / 7,3	17 / 7	18 / 5,7	13 / 4,4	10 / 4,8	5	7,3	16 / 3,7	14 / 3,4	9 / 3,7	13 / 4,1	8 / 4	12 / 3,3	14 / 3,8	14 / 3,8	8	3,7
Саратов	6 / 3,9	2 / 3	10 / 3,2	17 / 4,6	21 / 5,6	7 / 4,8	15 / 6	21 / 5,2	11	5,6	12 / 3,7	11 / 3,3	9 / 3	8 / 3,4	8 / 3,8	6 / 4,2	18 / 4,3	28 / 4,5	11	4,3
Сахалинская область																				
Александровск-Сахалинский	21 / 7,8	6 / 4,9	4 / 3,2	43 / 3,4	4 / 3,2	4 / 4,1	3 / 3,6	15 / 7,6	12	7,8	13 / 4,1	4 / 4	2 / 2,6	25 / 3,7	14 / 4,9	26 / 5,4	5 / 3,5	11 / 3,3	11	3,7
Долинск	25 / 5,6	15 / 6,3	4 / 3	10 / 1,7	25 / 2,2	9 / 3,1	5 / 3,7	7 / 3,4	20	5,6	21 / 3,1	19 / 3,5	4 / 3,2	2 / 2,7	30 / 4,8	15 / 4,8	4 / 3,6	5 / 2,7	12	0
Кировское	29 / 5,2	1 / 3,1	0 / —	19 / 2,5	10 / 2,3	1 / 2,3	0 / —	40 / 5,7	34	5,7	13 / 3,4	1 / 2,5	0 / —	29 / 4,4	37 / 4,3	2 / 2,6	1 / 1,9	17 / 3,5	12	0
Корсаков	33 / 4,3	26 / 5,6	5 / 4,8	1 / 4,3	2 / 4,9	2 / 5,2	9 / 5,4	22 / 5,2	10	5,6	4 / 3,4	26 / 4,8	11 / 3,9	9 / 3,7	23 / 3,8	21 / 3,4	4 / 3,1	2 / 4,2	13	0
Курильск	6 / 12,1	4 / 4,5	15 / 4,7	5 / 4,2	3 / 5	5 / 6,6	17 / 11,2	45 / 11,9	4	11,9	12 / 2,8	4 / 3,2	30 / 4,1	16 / 4,2	7 / 5,6	5 / 4,9	9 / 4,1	17 / 3	23	0
Невельск	26 / 7	27 / 4,3	20 / 5,1	3 / 6,4	1 / 2,6	2 / 5,2	8 / 5,3	13 / 6,2	1	7	10 / 4	12 / 3,1	26 / 4,6	10 / 4,3	21 / 5,1	13 / 3,9	3 / 2,9	5 / 3,6	2	3,1
Оха	4 / 9,9	4 / 9,5	1 / 7,2	1 / 4,9	0 / —	11 / 5,8	39 / 7,9	40 / 11,2	9	11,2	5 / 5,5	16 / 4,9	7 / 4,5	42 / 6,9	8 / 5,7	8 / 5,4	5 / 5,6	9 / 6	8	4,9
Победино	48 / 4,5	2 / 2,2	0 / —	0 / —	0 / —	2 / 1,8	17 / 2,1	31 / 3,8	9	4,5	10 / 2,7	3 / 2,7	1 / 1,9	40 / 2,7	22 / 2,3	5 / 2,4	5 / 2,1	7 / 3,2	20	0
Поронайск	66 / 4,8	6 / 3,5	0 / —	0 / —	0 / —	0 / —	4 / 2,7	24 / 3,5	12	4,8	8 / 2,8	3 / 3,3	5 / 3,5	21 / 3,7	50 / 4,4	6 / 4	3 / 2,7	4 / 2,3	20	0

Продолжение прил. 4

Республика, край, область, пункт	Повторяемость направлений ветра (числитель), %, средняя скорость ветра по направлениям (знаменатель), м/с, повторяемость штилей, %, максимальная и минимальная скорость ветра, м/с																			
	январь										июль									
	С	СВ	В	ЮВ	Ю	ЮЗ	З	СЗ	штиль	максимальная из средних скоростей по румбам за январь	С	СВ	В	ЮВ	Ю	ЮЗ	З	СЗ	штиль	минимальная из средних скоростей по румбам за июль
1	2	3	4	5	6	7	8	9	10	11	12	13	14	15	16	17	18	19	20	21
Углегорск	48 / 10,1	11 / 4,6	14 / 3,6	10 / 4,1	1 / 3,4	1 / 4	1 / 5,5	14 / 9,7	28	10,1	6 / 4,7	3 / 3,1	8 / 3,7	24 / 4,7	11 / 3,9	24 / 5	12 / 3,3	12 / 3,9	28	0
Холмск	17 / 9	23 / 5,7	17 / 4,8	16 / 4,9	1 / 4,6	4 / 6,1	7 / 7,5	15 / 10,7	1	10,7	8 / 2,8	5 / 3,4	11 / 4,2	24 / 4,7	13 / 4,3	27 / 4,3	4 / 2,5	8 / 2,7	13	0
Южно-Курильск	12 / 6,8	6 / 8,6	6 / 10,8	2 / 7,8	4 / 6,9	8 / 6,4	12 / 7	50 / 8,5	9	8,5	3 / 5,4	23 / 4,6	21 / 3,7	15 / 3,6	20 / 4,3	5 / 4	2 / 3,2	11 / 6,4	12	0
Южно-Сахалинск	74 / 4,8	4 / 5,3	1 / 5,6	2 / 4,4	4 / 2,6	2 / 2,2	2 / 2,8	11 / 3,7	16	4,8	36 / 5	3 / 3,7	2 / 3,6	9 / 3,4	35 / 3,5	9 / 3,2	2 / 2,9	4 / 3,4	14	0
Северо-Осетинская АССР																				
Орджоникидзе	6 / 2,1	6 / 2,5	4 / 2,6	23 / 3	20 / 2,8	9 / 2,2	19 / 2,2	13 / 2,2	38	3	6 / 2,7	7 / 2,9	6 / 2,8	22 / 2,9	23 / 2,6	12 / 2,2	15 / 2,4	9 / 2,7	29	0
Свердловская область																				
Алапаевск	6 / 3,8	6 / 3,5	3 / 3	11 / 3,2	15 / 3,5	38 / 4,6	16 / 4,3	5 / 3,7	20	4,6	16 / 4,1	12 / 3,3	5 / 2,6	7 / 2,6	8 / 2,9	16 / 3,4	20 / 3,7	16 / 4,5	13	0
Верхняя Салда	9 / 3,6	3 / 4,3	2 / 3,2	7 / 3,1	19 / 4,1	42 / 4,9	14 / 4,3	4 / 3,7	22	4,9	19 / 3,8	11 / 3,7	6 / 3,2	5 / 3,5	10 / 3,1	14 / 3,3	20 / 3,7	15 / 3,8	20	0
Красноуфимск	9 / 3,3	4 / 3,6	2 / 3,8	5 / 2,8	26 / 3,2	38 / 5,1	11 / 4,6	5 / 2,9	30	5,1	18 / 3,2	12 / 3,5	5 / 2,5	8 / 2,9	9 / 3	13 / 3,5	17 / 3,6	18 / 3,3	18	0
Нижний Тагил	6 / 2,9	4 / 3,2	3 / 2,9	12 / 3,2	12 / 3,2	38 / 4,3	22 / 5	3 / 3	16	5	19 / 4	15 / 3,6	8 / 3	8 / 3,1	8 / 2,8	11 / 3	18 / 3,6	13 / 4	20	0
Свердловск	7 / 3,4	5 / 3,1	4 / 3,1	18 / 3,3	11 / 2,6	19 / 3,9	30 / 5	6 / 4,1	11	5	15 / 4	12 / 3,4	6 / 2,7	11 / 3	10 / 2,5	11 / 2,7	18 / 4	17 / 4	10	4
Североуральск	19 / 2,8	6 / 2,2	2 / 1,5	5 / 1,7	28 / 3,2	31 / 4,4	6 / 4,7	3 / 4,1	37	4,4	28 / 3	18 / 2,6	8 / 2,2	9 / 2,1	12 / 2,2	8 / 2,8	7 / 2,9	10 / 2,7	24	0
Сосьва	4 / 3,1	3 / 3	1 / 2,8	11 / 3,5	28 / 3,5	35 / 4,5	12 / 4	6 / 3,4	21	4,5	14 / 4,1	9 / 3,4	5 / 2,9	7 / 2,5	13 / 2,7	21 / 2,9	17 / 3,5	14 / 4,1	20	0
Тавда	6 / 2,6	4 / 3	7 / 3	12 / 2,9	20 / 3,2	28 / 3,6	16 / 3,6	7 / 3	13	3,6	19 / 3,5	12 / 3,2	8 / 3,2	6 / 2,9	9 / 2,7	12 / 2,9	17 / 3,1	17 / 3,3	10	3,1
Смоленская область																				
Велиж	6 / 4,3	8 / 3,8	9 / 3,6	14 / 4,3	20 / 5,2	22 / 5,2	10 / 5,1	11 / 4,7	6	5,2	11 / 3,8	11 / 3,1	8 / 2,6	7 / 2,7	9 / 3,1	18 / 3,8	18 / 4,1	18 / 3,8	10	3,8
Гагарин	7 / 4,1	7 / 3,2	8 / 2,8	16 / 4,4	19 / 4,6	19 / 4,5	12 / 3,2	12 / 3,3	5	4,6	12 / 3,2	9 / 3	9 / 2,5	9 / 2,4	9 / 2,5	14 / 2,9	16 / 3,2	22 / 3,2	9	3,2
Смоленск	7 / 4,4	9 / 4,2	13 / 4,6	12 / 5,4	16 / 6,8	17 / 5,8	14 / 5,8	12 / 5,4	3	6,8	12 / 3,8	12 / 3,2	12 / 3,5	6 / 3,3	9 / 3,6	11 / 4,3	19 / 4,2	19 / 4,5	8	3,2

Продолжение прил. 4

Республика, край, область, пункт	Повторяемость направлений ветра (числитель), %, средняя скорость ветра по направлениям (знаменатель), м/с, повторяемость штилей, %, максимальная и минимальная скорость ветра, м/с																			
	январь									максимальная из средних скоростей по румбам за январь	июль									минимальная из средних скоростей по румбам за июль
	С	СВ	В	ЮВ	Ю	ЮЗ	З	СЗ	штиль		С	СВ	В	ЮВ	Ю	ЮЗ	З	СЗ	штиль	
1	2	3	4	5	6	7	8	9	10	11	12	13	14	15	16	17	18	19	20	21
Ставропольский край																				
Арзгир	2 / 2,8	6 / 3,9	32 / 4,6	19 / 3,9	8 / 3,6	10 / 3,7	14 / 4,8	9 / 5	27	4,6	6 / 3,1	6 / 3,7	22 / 4,2	13 / 3,9	4 / 3,4	8 / 3,3	20 / 4,3	21 / 3,8	31	0
Пятигорск	2 / 1	3 / 2,8	48 / 3,9	19 / 3,1	0 / —	1 / 1,8	13 / 4,6	14 / 6,3	12	6,3	5 / 1,9	6 / 3,3	21 / 4,1	19 / 3,7	2 / 1,1	2 / 2	22 / 4,1	23 / 4,4	13	0
Ставрополь	1 / 1,7	4 / 2,3	14 / 5	20 / 5,5	8 / 3,4	19 / 4	27 / 7,4	7 / 5,7	27	7,4	7 / 3,1	9 / 2,8	15 / 4,9	10 / 4,6	2 / 2,7	10 / 3,7	27 / 5,8	20 / 4,1	22	0
Теберда	17 / 2	1 / 1	0 / —	3 / 2	65 / 5,3	14 / 4,7	0 / —	0 / —	48	5,3	50 / 4,1	9 / 3,8	0 / 0,3	1 / 1	29 / 2,9	9 / 2,6	0 / —	2 / 1,2	50	0
Тамбовская область																				
Мичуринск	11 / 3,8	8 / 3,6	6 / 3,5	16 / 5,4	17 / 5,2	19 / 5,2	12 / 4,1	11 / 4,2	9	5,4	13 / 3,6	13 / 3,4	9 / 3,5	7 / 3,9	7 / 3,5	12 / 3,8	18 / 3,9	21 / 3,9	17	0
Моршанск	12 / 4,5	5 / 3	7 / 2,8	20 / 4	16 / 4,3	17 / 5	12 / 4,8	11 / 4,3	4	5	15 / 4	14 / 3,2	9 / 2,8	9 / 2,8	9 / 3,1	10 / 3,8	15 / 4,3	19 / 3,9	7	3,9
Тамбов	10 / 4,3	5 / 3,2	8 / 2,4	21 / 4,7	20 / 4,7	15 / 4,7	10 / 3,9	11 / 4	4	4,7	16 / 3,7	9 / 3,4	9 / 2,6	13 / 2,8	9 / 2,7	12 / 3,1	15 / 3,6	17 / 3,9	8	2,8
Татарская АССР																				
Агрыз	16 / 3,2	7 / 3,8	3 / 3,4	8 / 3,7	31 / 4,2	22 / 4,2	8 / 3,8	5 / 3,6	6	4,2	22 / 3,4	16 / 3,3	7 / 3	7 / 2,6	12 / 2,6	9 / 3	13 / 3,6	14 / 3,7	9	3,3
Бугульма	6 / 3,7	8 / 3,6	3 / 3,8	9 / 5,7	28 / 7,5	31 / 6,9	10 / 4,7	5 / 3,7	10	7,5	17 / 3,4	15 / 3,4	5 / 3,3	7 / 3,2	9 / 3,9	14 / 4	15 / 4	18 / 3,9	12	0
Буинск	6 / 4,1	6 / 4,2	5 / 3,1	16 / 4,9	26 / 5,2	18 / 4,1	13 / 4,1	10 / 4,6	12	5,2	19 / 3,3	11 / 3,1	12 / 3,6	9 / 3,3	7 / 3,3	10 / 3,2	12 / 3,7	20 / 4,6	15	0
Елабуга	4 / 4,3	8 / 4,1	7 / 2,9	14 / 3,5	15 / 4,3	29 / 4,7	14 / 4,3	9 / 3,8	13	4,7	11 / 4,5	13 / 3,8	11 / 3,2	8 / 2,9	8 / 2,8	12 / 3,3	16 / 3,7	21 / 4,1	6	3,7
Казань	11 / 3,8	4 / 4,2	6 / 4,2	20 / 5	28 / 5,7	12 / 4,8	13 / 4,8	6 / 3,8	7	5,7	16 / 3,8	13 / 3,6	11 / 3,9	10 / 3,3	10 / 3,3	8 / 3,2	14 / 4	18 / 4,2	10	3,8
Томская область																				
Александровское	3 / 2,5	2 / 2,6	3 / 3,2	25 / 4,1	16 / 4,1	22 / 4,3	20 / 3,9	9 / 3,7	14	4,3	19 / 4	11 / 3,7	11 / 3,3	14 / 3,6	5 / 3	9 / 3,2	12 / 3,1	19 / 4,1	15	0
Бакчар	5 / 2,3	8 / 2,4	7 / 2,7	8 / 3	24 / 3,8	36 / 4	7 / 3,4	5 / 2,4	10	4	16 / 2,9	13 / 3	9 / 3,1	8 / 2,9	15 / 2,7	15 / 2,8	12 / 2,9	12 / 2,8	10	2,9
Занжиль-Кынак	2 / 1,6	5 / 1,7	5 / 3,5	10 / 3	30 / 3,4	32 / 3,2	12 / 3	4 / 2,9	24	3,4	14 / 2,4	10 / 2,4	13 / 2,6	13 / 2,8	15 / 2,5	10 / 2,3	10 / 2,3	15 / 2,6	37	0
Колпашево	2 / 2,9	3 / 3,4	6 / 3,4	14 / 4	31 / 4,7	27 / 4,8	9 / 3,7	8 / 3,4	23	4,8	10 / 3,5	13 / 3,8	10 / 3,4	14 / 3,3	15 / 3,2	13 / 3,6	13 / 3,4	12 / 3,7	24	0

Продолжение прил. 4

Республика, край, область, пункт	Повторяемость направлений ветра (числитель), %, средняя скорость ветра по направлениям (знаменатель), м/с, повторяемость штилей, %, максимальная и минимальная скорость ветра, м/с																			
	январь										июль									
	С	СВ	В	ЮВ	Ю	ЮЗ	З	СЗ	штиль	максимальная из средних скоростей по румбам за январь	С	СВ	В	ЮВ	Ю	ЮЗ	З	СЗ	штиль	минимальная из средних скоростей по румбам за июль
1	2	3	4	5	6	7	8	9	10	11	12	13	14	15	16	17	18	19	20	21
Молчаново	5 / 2,1	4 / 2,3	3 / 2	10 / 2,8	22 / 4,3	38 / 4,9	8 / 3,2	10 / 3	6	4,9	15 / 3	11 / 2,8	7 / 2,5	11 / 2,7	12 / 3	19 / 3,1	10 / 2,8	15 / 2,9	8	3,1
Пудино	3 / 2,1	8 / 2,7	5 / 2,4	5 / 3,2	31 / 3,9	36 / 3,7	7 / 3,2	5 / 3,4	32	3,9	17 / 2,9	16 / 2,8	7 / 2,6	5 / 2,7	12 / 2,7	19 / 2,8	12 / 2,7	12 / 2,7	32	0
Пышкино-Троицкое	3 / 1,9	3 / 1,5	5 / 2,7	10 / 2,9	35 / 3,8	33 / 4,5	7 / 3,1	4 / 2,5	27	4,5	10 / 2,7	11 / 2,6	11 / 2,5	12 / 2,6	17 / 2,5	14 / 3	13 / 2,6	12 / 2,7	22	0
Средний Васюган	2 / 2,1	4 / 2,5	9 / 2,7	12 / 3,2	24 / 3,6	32 / 3,8	14 / 3	3 / 2,8	14	3,8	15 / 3,2	13 / 3	11 / 2,8	10 / 2,8	9 / 2,5	14 / 2,9	14 / 2,7	14 / 3,3	9	2,7
Томск	6 / 2,8	10 / 3,3	8 / 3,1	5 / 3,4	49 / 5,6	17 / 5	2 / 2,8	3 / 2,4	9	5,6	15 / 2,8	17 / 3,4	10 / 3	8 / 2,9	28 / 3,2	9 / 2,8	6 / 2,2	7 / 2,5	12	0
Усть-Озерное	4 / 1,6	6 / 1,8	5 / 2	12 / 2,6	26 / 3,3	33 / 3,6	10 / 3,1	4 / 2,3	18	3,6	11 / 2,3	13 / 2,2	9 / 2,2	13 / 2,5	16 / 2,6	14 / 2,7	13 / 2,5	11 / 2,3	18	0
Тувинская АССР																				
Кызыл	5 / 1,1	13 / 1,5	44 / 1,7	15 / 1,3	6 / 1,2	10 / 1,3	3 / 1,1	4 / 1	60	1,7	22 / 3,3	17 / 2,2	23 / 2,6	4 / 2,3	2 / 2,4	6 / 2,8	8 / 2,6	18 / 3,6	22	0
Тоора-Хем	21 / 1,9	9 / 1	15 / 1	10 / 1,1	8 / 1	4 / 0,8	13 / 1,4	20 / 1,8	69	1,9	21 / 1,9	8 / 1,4	10 / 1,4	8 / 1,2	10 / 1,8	5 / 1,8	13 / 2,3	25 / 2,5	53	0
Туран	7 / 1,2	6 / 1,2	4 / 1,1	6 / 1,2	5 / 1,3	12 / 1,2	38 / 1,2	22 / 1,3	16	1,3	21 / 2,2	21 / 1,9	5 / 1,2	11 / 1,6	9 / 1,6	7 / 1,8	16 / 2,3	10 / 1,9	11	1,9
Чадан	2 / 0,6	1 / 0,6	1 / 0,9	38 / 1,6	17 / 1,2	14 / 1,3	19 / 1,4	8 / 1,3	56	1,6	15 / 3,1	7 / 4,1	5 / 2	35 / 2,2	11 / 2,4	6 / 3,3	6 / 3	15 / 2,5	27	0
Эрзин	6 / 1,6	3 / 2	31 / 1,8	32 / 1,9	10 / 1,7	4 / 1,2	4 / 1,4	10 / 1,9	44	1,9	9 / 4	13 / 3,9	39 / 3,5	10 / 3,6	4 / 3,2	5 / 2,8	6 / 3,4	14 / 2,9	20	0
Тульская область																				
Волово	8 / 4,2	9 / 4,9	9 / 4,2	14 / 5,1	18 / 5,4	16 / 5,5	15 / 5	11 / 4,4	1	5,5	15 / 3,6	12 / 3,8	9 / 3,5	9 / 3,3	7 / 3,3	12 / 3,6	16 / 4,1	20 / 3,8	2	3,8
Тула	7 / 3,9	5 / 3	13 / 5	14 / 4,4	13 / 5,4	19 / 4,9	18 / 4,6	11 / 3,6	5	4,9	12 / 3,3	10 / 3,2	12 / 3,5	8 / 3,3	5 / 3	12 / 3,8	22 / 3,7	19 / 3,4	10	3,4
Тюменская область																				
Березово	12 / 4,2	4 / 4,6	2 / 1,5	8 / 3,6	31 / 4	21 / 4,1	15 / 4	7 / 3,1	21	4,1	25 / 5,9	24 / 5,2	7 / 4,1	9 / 3,1	8 / 3,6	7 / 3,5	7 / 3,4	13 / 4,2	10	4,2
Демьянское	6 / 2,6	3 / 1,6	7 / 3,8	23 / 4,6	30 / 4,5	21 / 4,3	6 / 3,9	4 / 2,9	8	4,6	20 / 3,6	11 / 2,7	10 / 3	11 / 3,1	12 / 3,1	11 / 3,1	10 / 3,1	15 / 3,6	12	0
Ишим	5 / 4,2	7 / 3,6	11 / 4,2	5 / 4	31 / 6,3	28 / 6,3	8 / 5,3	5 / 3,7	15	6,3	20 / 3,9	13 / 4,5	10 / 3,8	5 / 3,6	10 / 3,8	10 / 4,3	14 / 4	18 / 4,4	12	0
Кондинское	4 / ,1	2 / 2,1	6 / 3,5	12 / 3,7	34 / 4,7	24 / 4	9 / 3,6	9 / 3,4	11	4,7	20 / 4	15 / 3,7	9 / 3,2	9 / 3	9 / 3,1	12 / 3,2	13 / 3,5	13 / 4,4	8	4

Продолжение прил. 4

Республика, край, область, пункт	Повторяемость направлений ветра (числитель), %, средняя скорость ветра по направлениям (знаменатель), м/с, повторяемость штилей, %, максимальная и минимальная скорость ветра, м/с																			
	январь										июль									
	С	СВ	В	ЮВ	Ю	ЮЗ	З	СЗ	штиль	максимальная из средних скоростей по румбам за январь	С	СВ	В	ЮВ	Ю	ЮЗ	З	СЗ	штиль	минимальная из средних скоростей по румбам за июль
1	2	3	4	5	6	7	8	9	10	11	12	13	14	15	16	17	18	19	20	21
Ларьяк	3 1,4	8 2	7 2,7	12 3,4	21 4,3	32 4,5	14 3,9	3 2,7	12	4,5	14 3	14 2,8	14 2,6	11 2,7	11 2,4	12 2,8	11 2,7	13 3,2	13	0
Новый Порт	11 6,4	8 5	4 4,9	9 6,3	22 7,3	25 7,2	10 6,7	11 6,5	4	7,3	25 6,8	21 5,3	11 4,3	8 4	9 4,5	3 5,5	6 5,1	17 6,1	4	5,3
Ныда	7 5	5 4	8 3,9	14 5,3	27 6,5	19 6,5	14 5,7	6 5,1	6	6,5	28 6,4	20 5,1	13 3,5	9 3,8	6 3,8	6 4,1	7 4,8	11 5,3	4	3,5
Няксимволь	8 2	9 2,2	10 2	11 2,3	18 3,1	21 3,4	9 3,3	14 2,5	34	3,4	14 3	18 2,8	8 2,2	7 2,2	9 2,4	9 2,2	12 2,9	23 2,7	21	0
Октябрьское	15 2,4	14 2,8	29 3,7	17 5,2	3 3,5	4 4,6	10 3,4	8 3,2	9	5,2	30 3,4	20 3,7	10 3	10 3,6	3 3,8	5 3,8	10 3,9	12 3,7	6	3,4
Салехард	3 4,1	19 4,5	3 3,4	14 3,1	23 3,3	23 4,6	6 6,7	9 5,4	13	4,6	13 5,1	33 5,3	9 3,9	6 3,2	7 3,4	8 4,1	9 6	15 6,5	7	5,3
Сургут	3 2,5	7 2,7	13 4,6	10 4,7	13 4,9	26 5,3	22 4,5	6 4,1	12	5,3	22 4,5	13 3,5	15 4,2	8 3,5	7 3,6	10 3,8	13 4,2	12 4,5	10	4,5
Тарко-Сале	5 3,1	3 2,8	7 3,6	17 4	27 5	22 4,6	11 3,8	8 3,4	21	5	24 3,9	15 3,7	8 3,4	9 3,5	7 3,3	8 3,2	8 3,2	21 3,9	14	0
Тобольск	6 3,2	5 3,7	6 3,7	32 6,3	18 4,1	15 3,4	8 3,8	10 3,8	10	6,3	20 4,4	13 4,3	5 4,8	13 4,7	6 3	9 3	15 3,6	19 4,1	9	4,1
Толька	3 2,2	2 1,3	4 2,6	24 3,7	24 3,2	21 3,6	18 4,2	4 2,6	36	4,2	29 3,6	10 3,3	8 2,6	15 2,7	8 2,5	6 3	11 3,3	13 3,4	33	0
Тюмень	3 2,5	3 2,2	4 2,5	11 3,4	22 3,8	33 3,9	16 3,8	8 3,4	9	3,9	19 2,9	10 2,9	7 2,6	8 2,6	6 2,3	12 2,7	14 3,1	24 3,4	14	0
Угут	5 1,7	3 1,7	4 2,7	13 3,8	30 3,9	32 4,4	6 3,3	7 3,7	17	4,4	26 3,5	8 3	8 2,6	9 3,2	11 3,2	11 2,7	10 2,8	17 3,2	17	0
Ханты-Мансийск	12 5,7	11 5,5	2 2,1	2 6,4	14 7,4	49 6,9	8 5,8	2 3,3	10	6,9	14 5	36 6,6	8 4,3	4 3,4	9 5,4	18 4,9	7 3,2	4 3,2	10	4,9
Ялуторовск	6 4,8	4 4,2	4 3,8	14 5,3	42 7,1	17 7,3	8 5,8	5 4,4	10	7,3	20 4,7	10 4,1	6 3	8 4	12 3,7	11 4,4	14 4,4	19 4,6	12	0
Удмуртская АССР																				
Глазов	3 2,4	7 2,6	11 3	18 3,8	17 4,9	25 4,6	13 3,9	6 2,7	15	4,9	12 3,1	16 2,8	11 2,9	10 2,8	5 2,8	10 3,6	19 3,3	17 3,2	17	0
Ижевск	6 3,8	12 4,3	7 3,4	11 4,1	17 4,8	33 4,7	6 4,4	8 3,7	13	4,8	13 3,9	16 3,8	9 3,1	6 3,3	7 3,3	16 3,3	12 4	21 4,3	18	0
Ульяновская область																				
Димитровград	11 3,3	7 2,6	9 2,7	18 4,1	15 4,6	22 3,8	8 3,3	10 3,3	12	4,1	22 3,3	15 3,2	9 2,7	4 3,7	6 4,1	11 3,3	11 3,3	22 3,4	10	3,2

Продолжение прил 4

Республика, край, область, пункт	Повторяемость направлений ветра (числитель), %, средняя скорость ветра по направлениям (знаменатель), м/с, повторяемость штилей, %, максимальная и минимал ная скорость ветра, м/с																			
	январь										июль									
	С	СВ	В	ЮВ	Ю	ЮЗ	З	СЗ	штиль	максимальная из средних скоростей по румбам за январь	С	СВ	В	ЮВ	Ю	ЮЗ	З	СЗ	штиль	минимальная из средних скоростей по румбам за июль
1	2	3	4	5	6	7	8	9	10	11	12	13	14	15	16	17	18	19	20	21
Хабаровский край																				
Баладек	3 / 1,9	2 / 1,8	0 / —	3 / 2,4	49 / 2,4	38 / 3,3	4 / 3,1	1 / 1,5	61	3,3	34 / 2,5	10 / 3,1	2 / 1,7	2 / 2,1	16 / 3,3	16 / 2,9	8 / 2,6	12 / 2,3	54	0
Бикин	7 / 2,9	3 / 1,6	22 / 2,3	36 / 3,2	2 / 2,2	4 / 2,7	13 / 3	13 / 2,7	43	3,2	7 / 3,2	3 / 2,2	7 / 3,1	47 / 3,4	12 / 2,7	7 / 2,1	8 / 2,7	9 / 2,9	30	0
Вяземский	2 / 2,2	8 / 2,6	5 / 1,2	3 / 2,3	6 / 1,8	57 / 4	17 / 4,1	2 / 1,9	36	4,1	10 / 2,4	22 / 2,5	10 / 1,6	11 / 2,6	9 / 2,8	19 / 3,4	14 / 2,7	5 / 1,9	36	0
Гуга	33 / 1,6	23 / 1,6	2 / 1,4	3 / 1,6	3 / 1,3	25 / 1,9	8 / 2,3	3 / 1,9	50	1,9	31 / 1,9	23 / 2	10 / 1,5	10 / 1,9	9 / 1,6	12 / 2,4	3 / 2	2 / 2,3	28	0
Екатерино-Никольское	35 / 7,9	5 / 5	2 / 3,7	0 / —	1 / 3,3	6 / 4,2	5 / 5,1	46 / 7,3	30	7,9	11 / 3,7	21 / 4,5	19 / 4,5	9 / 4,1	8 / 3,4	11 / 3,3	5 / 3,6	16 / 3,5	21	0
Комсомольск-на-Амуре	26 / 5,7	10 / 4,1	1 / 1,7	5 / 4,2	53 / 4,8	4 / 3,4	0 / —	1 / 4	34	5,7	31 / 4,5	14 / 3,7	5 / 2,8	9 / 4,4	35 / 5	2 / 4	0 / —	4 / 5,5	17	0
*Николаевск-на-*Амуре	7 / 4,1	2 / 3	1 / 2,4	0 / —	1 / 2,1	9 / 3,1	58 / 4,5	22 / 3	26	4,5	8 / 3,3	20 / 3,4	46 / 4,7	15 / 5,3	1 / 2,5	2 / 3,2	5 / 3,9	3 / 4,1	10	3,4
Софийск, прииск	4 / 1,5	14 / 1,7	43 / 2,3	6 / 1,8	3 / 1,2	5 / 2,3	18 / 1,9	7 / 1,7	79	2,3	4 / 1,8	17 / 2,7	39 / 3,4	6 / 2,9	3 / 2,8	8 / 2,6	17 / 2,3	6 / 2,4	49	0
Хабаровск	2 / 3,3	7 / 5,7	6 / 4,2	2 / 2,7	2 / 3,5	74 / 5,9	6 / 4,1	1 / 2,2	18	5,9	3 / 3,4	25 / 6	17 / 4,6	5 / 3,3	4 / 3,6	35 / 4,5	7 / 3,6	4 / 2,9	9	4,6
Чекунда	7 / 1,6	54 / 1,7	12 / 1,8	1 / 1	1 / 1,6	16 / 3,5	4 / 4,1	5 / 2,3	83	3,5	12 / 2	46 / 2,4	6 / 2,3	1 / 2,5	4 / 3,3	14 / 3,4	9 / 2,9	8 / 2,5	61	0
Чумикан	0 / —	2 / 7,5	0 / —	0 / —	0 / —	48 / 10,3	50 / 10,3	0 / —	3	10,3	6 / 2,4	45 / 3,4	21 / 3,9	1 / 2,5	0 / —	13 / 4,8	13 / 5,1	1 / 2,7	23	0
Челябинская область																				
Бреды	4 / 4,9	19 / 6	4 / 3,6	3 / 3,9	6 / 4,8	20 / 5,8	35 / 4,8	9 / 3,4	29	6	13 / 4,7	16 / 4,6	6 / 4	4 / 3,3	3 / 3,1	9 / 3,9	23 / 4,1	26 / 4,1	22	0
Магнитогорск	20 / 5,8	11 / 5,6	1 / 4,1	2 / 3,8	26 / 7,2	23 / 8,1	11 / 7,4	6 / 5,4	39	8,1	20 / 5,9	16 / 5,4	4 / 4,6	3 / 4	8 / 4,7	13 / 4,9	14 / 5,6	22 / 6	23	0
Челябинск	7 / 4,4	3 / 4,2	2 / 2,8	7 / 2,4	20 / 3,1	38 / 3,1	10 / 3,5	13 / 4,5	3	4,5	20 / 4,5	12 / 4,4	7 / 3,7	5 / 2,3	7 / 2,9	12 / 3,2	12 / 3,9	25 / 4,5	2	3,2
Чечено-Ингушская АССР																				
Грозный	4 / 2,5	9 / 2,6	12 / 2,3	15 / 1,6	4 / 1,6	8 / 2,2	16 / 3,3	32 / 3,5	57	3,5	3 / 3,7	5 / 3	27 / 3,9	7 / 2,7	7 / 2,7	13 / 3,4	20 / 4,1	18 / 4,2	43	0
Читинская область																				
Акша	5 / 3,4	0 / —	2 / 1,8	1 / 2	16 / 1,9	26 / 2,8	8 / 3,8	42 / 5,2	61	5,2	22 / 2,7	12 / 2,3	10 / 2,2	6 / 2,4	10 / 2,4	11 / 2,5	8 / 2,9	21 / 3,3	53	0

Продолжение прил. 4

Республика, край, область, пункт	Повторяемость направлений ветра (числитель), %, средняя скорость ветра по направлениям (знаменатель), м/с, повторяемость штилей, %, максимальная и минимальная скорость ветра, м/с																			
	январь									максимальная из средних скоростей по румбам за январь	июль									минимальная из средних скоростей по румбам за июль
	С	СВ	В	ЮВ	Ю	ЮЗ	З	СЗ	штиль		С	СВ	В	ЮВ	Ю	ЮЗ	З	СЗ	штиль	
1	2	3	4	5	6	7	8	9	10	11	12	13	14	15	16	17	18	19	20	21
Могоча	23 / 5,2	5 / 4,6	1 / 2,2	0 / —	2 / 1,3	2 / 2,4	6 / 3,7	61 / 4,1	79	5,2	11 / 3,8	10 / 3,7	12 / 3,3	13 / 3,2	10 / 2,9	6 / 3,1	8 / 2,6	30 / 2,8	39	0
Нерчинск	12 / 3	12 / 2,6	3 / 1,7	6 / 2,2	2 / 2,6	14 / 4,9	35 / 4,4	16 / 3,8	86	4,4	11 / 4,1	19 / 4,5	19 / 4,2	10 / 3,6	8 / 3,2	12 / 4,3	10 / 4,4	11 / 3,8	49	0
Нерчинский Завод	14 / 3,0	19 / 1,5	12 / 0,9	2 / 0,2	0 / —	2 / 0,6	24 / 1,8	27 / 2,7	82	2,7	9 / 2,8	17 / 2,6	15 / 1,9	9 / 2,0	9 / 2,0	11 / 2,2	13 / 1,0	17 / 2,7	47	0
Чита	15 / 1,8	3 / 1,7	1 / 1,8	0 / —	2 / 2,6	13 / 3,9	38 / 3,2	28 / 2,2	65	3,2	15 / 3,1	4 / 2,4	3 / 2,3	13 / 3	14 / 2,5	16 / 2,8	23 / 2,7	12 / 2,5	42	0
Чувашская АССР																				
Канаш	9 / 3,6	4 / 2,5	6 / 3,3	23 / 5,5	19 / 5,3	15 / 5	6 / 4,8	8 / 4,2	2	5,5	15 / 3,8	9 / 2,9	10 / 3,8	11 / 3,3	7 / 3,3	11 / 3,3	18 / 3,5	19 / 4	6	3,5
Порецкое	5 / 2,9	6 / 2,8	7 / 3,6	22 / 5,1	17 / 6,4	22 / 6,1	11 / 5,1	10 / 3,6	6	6,4	14 / 3,1	10 / 3	8 / 2,5	10 / 2,9	7 / 3,5	15 / 3,8	17 / 4,2	19 / 3,9	12	0
Якутская АССР																				
Алдан	1 / 2,8	0 / —	1 / 1,3	1 / 1,7	10 / 3,1	55 / 3,7	24 / 4,1	8 / 4,3	20	4,1	13 / 2,7	15 / 3,3	6 / 2,9	6 / 3,5	14 / 4,3	22 / 4	14 / 3,6	10 / 3,1	21	0
Аллах-Юнь	27 / 3,1	16 / 3,2	3 / 2,3	9 / 3,3	24 / 3,2	8 / 2,9	6 / 3,3	7 / 3,6	82	3,2	20 / 2,7	14 / 2,6	3 / 1,2	5 / 2,4	23 / 2,4	9 / 1,9	10 / 1,2	16 / 1,5	42	0
Амга	5 / 1,6	13 / 2,1	8 / 1,8	2 / 1,6	4 / 1,3	22 / 2,5	32 / 2,3	14 / 2,5	68	2,5	11 / 3,3	13 / 3,2	14 / 3,4	8 / 3,8	5 / 2,7	15 / 3,1	20 / 3,1	14 / 3,6	26	0
Верхоянск	2 / 2,9	6 / 2,4	1 / 2	1 / 2,5	4 / 2,1	74 / 2,1	11 / 2	1 / 3	70	2,1	29 / 3,7	33 / 2,9	3 / 2,1	1 / 2,4	6 / 2,8	19 / 3,2	4 / 3	5 / 2,8	37	0
Вилюйск	2 / 1,1	19 / 2,3	16 / 2,5	4 / 2	8 / 2,3	36 / 3	12 / 3	3 / 3	26	3	19 / 3,6	14 / 3,1	14 / 3,2	6 / 2,7	6 / 3	13 / 3,5	14 / 3,4	14 / 4,2	14	0
Витим	9 / 3,1	1 / 3,3	1 / 2,1	7 / 2,9	54 / 4,5	19 / 4,9	5 / 4,4	4 / 2,8	51	4,9	39 / 3,9	7 / 4,1	5 / 2,3	7 / 2,3	17 / 3,2	8 / 3,8	7 / 3,3	10 / 3,6	42	0
Джарджан	11 / 2,7	10 / 2,2	8 / 1,9	10 / 2,8	50 / 6,1	7 / 6,3	1 / 1,6	3 / 2,3	30	6,1	44 / 5	13 / 3,9	3 / 2	5 / 3,1	12 / 5,9	9 / 5	4 / 4,7	10 / 4,1	14	0
Дружина	8 / 2,5	1 / 1,5	8 / 1,5	18 / 1,6	10 / 1,6	10 / 1,8	14 / 2,2	31 / 2,8	53	2,8	23 / 4,3	16 / 3,2	16 / 3,8	16 / 3,6	9 / 3,1	4 / 2,3	2 / 3,2	14 / 4,7	14	0
Жиганск	13 / 4,2	4 / 2,1	3 / 1,7	28 / 5,1	22 / 5	1 / 2,3	11 / 2,6	18 / 2,9	22	5,1	39 / 6,6	13 / 4,2	3 / 2,6	15 / 4,7	7 / 5,7	6 / 4,6	7 / 3,4	10 / 4,1	7	4,2
Зырянка	22 / 4,3	1 / 1,2	0 / —	20 / 1,6	22 / 1,9	1 / 2,4	1 / 2,6	33 / 5,3	40	5,3	33 / 4,6	5 / 3	5 / 2	16 / 3	14 / 3,7	1 / 2,2	2 / 3	24 / 5,4	14	0
Исить	1 / 1,8	5 / 3,2	15 / 2,5	1 / 2,1	1 / 1,5	21 / 5,4	55 / 5,1	1 / 1,6	41	5,4	4 / 3	15 / 3	26 / 3,3	5 / 2,6	3 / 2,7	16 / 3,8	28 / 4	3 / 2,9	33	0

Продолжение прил. 4

Республика, край, область, пункт	Повторяемость направлений ветра (числитель), %, средняя скорость ветра по направлениям (знаменатель), м/с, повторяемость штилей, %, максимальная и минимальная скорость ветра, м/с																			
	январь									максимальная из средних скоростей по румбам за январь	июль									минимальная из средних скоростей по румбам за июль
	С	СВ	В	ЮВ	Ю	ЮЗ	З	СЗ	штиль		С	СВ	В	ЮВ	Ю	ЮЗ	З	СЗ	штиль	
1	2	3	4	5	6	7	8	9	10	11	12	13	14	15	16	17	18	19	20	21
Кюсюр	3 / 6,3	28 / 7,7	3 / 2,4	2 / 2,9	11 / 4,3	52 / 6,2	1 / 2,2	0 / —	50	7,7	13 / 5,7	52 / 6,7	4 / 4,6	1 / 2,8	5 / 4,2	15 / 5,4	5 / 4,7	5 / 5,4	15	0
Нагорный	51 / 6,6	15 / 3,7	11 / 2,7	3 / 2,4	4 / 1,5	3 / 3,1	8 / 1,6	5 / 4	52	6,6	33 / 5	8 / 2,5	13 / 2,5	6 / 2,6	21 / 2,7	7 / 2,6	8 / 2,5	4 / 2,8	56	0
Нюрба	4 / 2,5	13 / 2,5	1 / 3,5	1 / 1,6	5 / 3,1	62 / 3,3	10 / 2,7	4 / 2,8	30	3,3	16 / 3,9	22 / 3,6	14 / 3,2	5 / 3	5 / 2,5	17 / 3,4	10 / 3,4	11 / 4	22	0
Нюя	1 / 1,9	6 / 2,3	15 / 2,5	0 / —	1 / 2,2	11 / 5,1	62 / 5,3	4 / 3,4	42	5,3	3 / 2,1	5 / 2,8	23 / 2,7	13 / 3	4 / 2,3	17 / 3,6	27 / 3,4	8 / 3,1	39	0
Оймякон	2 / 1,5	2 / 1,3	9 / 1,5	35 / 1,6	7 / 1,2	4 / 1,2	16 / 1,4	25 / 1,5	79	1,6	5 / 2,8	7 / 2,4	28 / 2,6	13 / 2,6	4 / 3,6	3 / 2,4	17 / 2,9	23 / 4	32	0
Олекминск	4 / 2,3	18 / 2,1	20 / 2	1 / 3,1	0 / —	11 / 3,6	39 / 3,5	7 / 3,2	54	3,5	13 / 3,2	32 / 3,1	14 / 2,8	3 / 2,8	2 / 3	7 / 3,5	19 / 3,4	10 / 3,5	29	0
Оленек	41 / 2,4	7 / 2,1	5 / 4,7	2 / 2,6	6 / 2,2	3 / 2,8	6 / 3,2	30 / 2,2	65	2,4	23 / 3,1	23 / 3,2	16 / 3,3	8 / 2,9	7 / 3,1	5 / 3,9	8 / 3,8	10 / 3,3	22	0
Охотский Перевоз	20 / 1,8	2 / 2,1	2 / 1	10 / 1,7	48 / 1,8	9 / 1,7	3 / 1,3	6 / 1,7	77	1,8	26 / 2,3	8 / 2,5	2 / 1,9	11 / 2,6	32 / 2,7	8 / 2,8	6 / 2,5	7 / 2,3	41	0
Покровск	26 / 3,2	13 / 3	0 / —	1 / 1,4	2 / 3,4	42 / 2,9	12 / 3	4 / 2,8	37	3,2	14 / 2,9	22 / 3	7 / 2,6	4 / 2,9	8 / 3,2	16 / 3,5	16 / 3,5	13 / 3,7	21	0
Сангар	6 / 1,6	8 / 2,4	32 / 7,2	17 / 7,6	4 / 3,3	5 / 2,8	12 / 3,1	16 / 3,5	40	7,6	4 / 3,1	8 / 3,2	20 / 5,2	9 / 7,1	4 / 2,5	3 / 2,9	10 / 4,3	42 / 7,3	16	0
Среднеколымск	7 / 2,5	3 / 2,3	1 / 1,6	1 / 1,8	17 / 2,5	54 / 2,9	7 / 3	10 / 3,3	39	2,9	31 / 3,8	32 / 3,3	11 / 3,1	5 / 2,7	8 / 3,2	5 / 3	7 / 3,8	11 / 3,7	19	0
Сунтар	6 / 2,5	2 / 1,9	1 / 2,1	1 / 2,7	15 / 2,3	48 / 2,6	21 / 3,3	6 / 2,6	47	3,3	22 / 3,5	13 / 3,2	14 / 3,1	5 / 2,9	8 / 2,6	13 / 2,9	12 / 3,1	13 / 3,3	31	0
Сухана	10 / 2	8 / 2,6	2 / 2,4	6 / 3,7	30 / 4	29 / 1,9	6 / 1,5	9 / 1,9	69	4	25 / 3,2	20 / 3	5 / 2,8	5 / 3,1	11 / 3,4	9 / 3	7 / 2,7	18 / 2,5	21	0
Сюрен-Кюель	1 / 2	18 / 2,1	21 / 2,1	0 / —	1 / 8,4	29 / 8,7	29 / 6,4	1 / 3,7	42	8,7	3 / 2,4	32 / 3,1	17 / 2,8	2 / 2,3	2 / 3,9	29 / 4	14 / 3,1	1 / 4	31	0
Тегюлте-Тёрдё	1 / 1,4	2 / 2,4	19 / 1,7	4 / 2	2 / 1	4 / 1,9	64 / 2,7	4 / 2,6	78	2,7	7 / 2,7	13 / 2,3	18 / 2,8	7 / 2,2	5 / 1,7	9 / 2,8	30 / 2,8	11 / 3,2	50	0
Томпо	37 / 2,8	1 / 2,4	1 / 1,1	10 / 4,8	5 / 5,5	0 / —	2 / 2,7	44 / 3,1	21	3,1	32 / 3	5 / 3,2	1 / 1,6	10 / 3,2	33 / 3,6	3 / 2,8	2 / 2	14 / 2,3	32	0
Туой-Хая	5 / 2	5 / 2,1	2 / 1,7	3 / 2	33 / 2,4	38 / 3	10 / 2,9	4 / 2,6	48	3	18 / 2,5	17 / 2,5	12 / 2,7	8 / 2,6	13 / 2,3	12 / 2,7	11 / 2,7	9 / 2,6	33	0
Усть-Мая	24 / 1,5	15 / 1,6	1 / 1,2	2 / 1,6	7 / 1,6	22 / 2,2	12 / 1,9	17 / 1,8	63	2,2	10 / 2,4	14 / 2,4	8 / 2,6	16 / 4,3	12 / 3	15 / 2,9	11 / 2,7	14 / 2,7	32	0

Продолжение прил. 4

Республика, край, область, пункт	Повторяемость направлений ветра (числитель), %, средняя скорость ветра по направлениям (знаменатель), м/с, повторяемость штилей, %, максимальная и минимальная скорость ветра, м/с																			
	январь										июль									
	С	СВ	В	ЮВ	Ю	ЮЗ	З	СЗ	штиль	максимальная из средних скоростей по румбам за январь	С	СВ	В	ЮВ	Ю	ЮЗ	З	СЗ	штиль	минимальная из средних скоростей по румбам за июль
1	2	3	4	5	6	7	8	9	10	11	12	13	14	15	16	17	18	19	20	21
Усть-Мома	0 / —	0 / —	1 / 1	39 / 1,7	55 / 3,8	2 / 1,2	1 / 1,2	2 / 3,8	31	3,8	19 / 3,7	3 / 2,8	3 / 2,1	9 / 3,7	18 / 3,2	14 / 2,5	5 / 2,9	29 / 4,7	28	0
Чульман	10 / 2,4	13 / 1,8	4 / 1,5	10 / 1,5	7 / 1,7	6 / 1,4	11 / 1,8	39 / 2,8	72	2,8	10 / 2,9	11 / 2,9	4 / 2,4	8 / 2,7	21 / 2,6	16 / 2,2	11 / 2,2	19 / 2,9	49	0
Шелагонцы	2 / 2,5	9 / 2,1	18 / 2,3	4 / 1,8	15 / 1,3	30 / 2,3	15 / 2,9	7 / 3,9	78	2,3	20 / 3,6	14 / 3	16 / 2,4	6 / 2,6	11 / 2,7	8 / 2,7	13 / 3,3	12 / 3,1	42	0
Якутск	33 / 2,5	27 / 2,6	1 / 2	2 / 1,3	8 / 1,6	10 / 2,2	10 / 2,8	9 / 2,7	49	2,6	11 / 2,9	17 / 3,3	11 / 3	13 / 3,1	10 / 3,2	6 / 3,8	14 / 4,1	18 / 3,6	16	0
Ярославская область																				
Пошехонье-Володарск	7 / 3	10 / 3	4 / 2,6	18 / 4	16 / 4,6	30 / 4,8	9 / 3,7	6 / 2,9	13	4,8	14 / 2,8	18 / 3,3	6 / 2,4	9 / 2,8	10 / 2,6	14 / 3,4	17 / 3,3	12 / 3	19	0
Ростов	10 / 2,6	7 / 2,4	6 / 2,5	15 / 4,1	17 / 4,5	29 / 4	8 / 4,2	8 / 3,2	5	4,5	14 / 3,2	12 / 3,2	8 / 2,6	10 / 2,7	9 / 2,6	16 / 3,1	15 / 3,6	16 / 3,2	8	3,1
Ярославль	7 / 3,8	6 / 3	8 / 3,1	12 / 4,4	20 / 6	21 / 5,5	14 / 4,8	12 / 4,1	4	5,5	14 / 4,2	15 / 3,7	9 / 3,2	7 / 3,3	8 / 3,5	11 / 3,7	16 / 3,9	20 / 4,2	8	3,9
Украинская ССР Винницкая область																				
Винница	12 / 3,7	13 / 3,4	7 / 2,6	11 / 3,6	15 / 3,6	14 / 3,3	14 / 4,5	14 / 4,7	7	4,7	23 / 2,8	11 / 2,6	5 / 2,4	6 / 2,9	8 / 3,1	8 / 2,8	14 / 3,2	25 / 3,3	11	2,8
Жмеринка	11 / 3,6	10 / 3,7	9 / 3,7	11 / 3,8	16 / 4,1	12 / 3,4	16 / 4,2	15 / 5,1	2	5,1	17 / 3,1	9 / 2,7	6 / 2,4	8 / 2,8	8 / 3,1	7 / 2,4	18 / 2,9	27 / 3,5	3	2,9
Могилев-Подольский	7 / 3	8 / 2,9	15 / 2,7	24 / 3	4 / 2,9	3 / 3	16 / 3,2	23 / 4	17	4	13 / 3,1	6 / 2,6	8 / 2,2	10 / 2,4	5 / 2,9	5 / 2,9	20 / 2,9	33 / 3,2	18	0
Волынская область																				
Луцк	4 / 3,8	4 / 3,7	8 / 3,8	13 / 4,8	18 / 4,9	14 / 4,9	23 / 6,3	16 / 5,9	7	6,3	7 / 3,4	6 / 2,9	7 / 3,6	8 / 3	10 / 2,7	12 / 3,4	26 / 4,1	24 / 4	14	0
Ворошиловградская область																				
Ворошиловград	5 / 3,7	10 / 4	27 / 5,4	15 / 5,2	5 / 6,3	12 / 6,8	17 / 5,3	9 / 4,2	19	6,8	10 / 4	13 / 4,1	13 / 3,6	7 / 3,7	4 / 4	11 / 4,4	23 / 4	19 / 4,4	27	0
Днепропетровская область																				
Днепропетровск	9 / —	13 / —	10 / —	15 / —	15 / —	13 / —	9 / —	16 / —	12	5,5	17 / —	9 / —	6 / —	5 / —	9 / —	8 / —	15 / —	31 / —	21	0
Кривой Рог	15 / 6,2	16 / 6	15 / 5,9	11 / 5,8	9 / 5,5	11 / 6,1	12 / 5,9	11 / 5,9	6	6,2	22 / 4,9	15 / 4,3	7 / 3,9	5 / 4,4	4 / 3,9	9 / 4	15 / 4,4	23 / 4,5	9	4,5
Никополь	9 / 4,8	20 / 4,9	18 / 4,4	13 / 4,3	8 / 4,3	11 / 4,2	11 / 4,4	10 / 4,3	3	4,9	19 / 3,9	16 / 3,5	11 / 2,8	6 / 2,5	5 / 2,8	13 / 3,2	13 / 3,1	17 / 3,8	8	3,5

Продолжение прил 4

Республика, край, область, пункт	Повторяемость направлений ветра (числитель), %, средняя скорость ветра по направлениям (знаменатель), м/с, повторяемость штилей, %, максимальная и минимальная скорость ветра, м/с																			
	январь									максимальная из средних скоростей по румбам за январь	июль									минимальная из средних скоростей по румбам за июль
	С	СВ	В	ЮВ	Ю	ЮЗ	З	СЗ	штиль		С	СВ	В	ЮВ	Ю	ЮЗ	З	СЗ	штиль	
1	2	3	4	5	6	7	8	9	10	11	12	13	14	15	16	17	18	19	20	21
Донецкая область																				
Амвросиевка	8/4,6	17/5	25/5,7	10/4,5	9/4,1	11/6,2	11/6,9	9/5,1	8	5,7	15/3,6	17/3,9	13/3,4	5/2,4	7/3,3	12/4,3	14/4,8	17/4,2	15	0
Донецк	7/5,6	13/5,1	16/6	26/6,2	5/5,4	13/6,3	12/5,8	8/4,7	4	6,2	14/4,9	15/4,4	13/3,4	10/3,7	5/3,6	12/4,3	15/4,4	16/4,7	12	0
Жданов	9/4,3	23/5,2	24/6,1	3/3,8	4/4	12/4,8	12/4,7	13/4,5	13	6,1	12/4,2	11/4,1	8/4,4	6/3,2	10/4,4	15/4,4	13/4,2	25/3,6	8	3,6
Житомирская область																				
Житомир	8/2,9	12/2,8	6/3,2	13/4,1	14/4,3	15/4,5	18/5,4	14/4,6	6	5,4	13/2,9	9/2,5	5/2,5	6/2,9	7/3,1	11/3	24/3,1	25/3,3	15	0
Коростень	7/3,2	8/2,7	8/2,6	12/3,8	15/4,8	15/5,1	21/5,8	14/4,8	5	5,8	14/2,5	7/2,2	6/2,2	7/2,6	7/2,6	8/3,1	26/3,1	25/3,3	11	3,1
Новоград-Волынский	5/2,7	8/2,6	12/3,3	14/3,4	15/3,5	11/3,9	22/4,6	13/4,2	4	4,6	9/2,8	9/2,7	8/2,6	10/2,5	7/2,5	9/2,7	24/3,3	24/3,6	7	3,3
Закарпатская область																				
Берегово	13/3,8	9/3,2	6/2,2	33/2,9	18/2,4	6/2,5	4/2,8	11/3,8	27	3,8	14/3	14/2,4	8/2,4	14/2,6	13/2,4	10/2,8	9/2,7	18/3,3	25	0
Ужгород	10/4,2	10/4	14/3,1	40/3,6	8/2,9	2/2,4	4/2	12/4	39	3,6	14/3,2	18/3,2	11/3,1	15/3,1	9/3,2	6/2,6	7/2,8	20/3,4	32	0
Хуст	4/1,3	19/1,9	36/1,4	9/1,2	3/1,2	6/3	18/2,3	5/2,1	7	2,3	7/2,1	22/1,6	20/1,4	9/1,6	5/1,9	10/2,1	19/2,4	8/1,9	9	1,4
Запорожская область																				
Запорожье	13/4,1	17/4,8	14/5,4	12/5	13/3,8	13/3,6	10/3,5	8/4	7	4,8	22/3,6	19/3,5	8/3,5	5/3,3	9/2,7	10/2,8	10/3	17/3,8	12	0
Мелитополь	11/4,3	20/4,6	24/5,1	10/3,8	6/3,9	9/4,1	12/4,5	8/4,1	11	5,1	20/3,3	16/3,3	9/2,8	7/3	10/2,8	9/3,3	13/3,6	16/3,4	16	0
Ивано-Франковская область																				
Ивано-Франковск	5/3,2	1/1,3	8/3	27/3,9	4/1,9	7/3,5	25/5,2	23/5,8	33	5,8	9/2,7	2/2,1	5/2,4	13/2,8	3/2	7/2,5	18/3,7	43/4,1	33	0

Продолжение прил. 4

Республика, край, область, пункт	Повторяемость направлений ветра (числитель), %, средняя скорость ветра по направлениям (знаменатель), м/с, повторяемость штилей, %, максимальная и минимальная скорость ветра, м/с																			
	январь										июль									
	С	СВ	В	ЮВ	Ю	ЮЗ	З	СЗ	штиль	максимальная из средних скоростей по румбам за январь	С	СВ	В	ЮВ	Ю	ЮЗ	З	СЗ	штиль	минимальная из средних скоростей по румбам за июль
1	2	3	4	5	6	7	8	9	10	11	12	13	14	15	16	17	18	19	20	21
Киевская область																				
Киев	11 / 3,7	10 / 3	11 / 2,5	12 / 3,3	9 / 3,1	11 / 3,8	20 / 4,3	16 / 4,1	8	4,3	18 / 3,3	12 / 2,7	8 / 2	7 / 2,5	5 / 2,9	8 / 3	18 / 3,3	24 / 3,3	14	0
Кировоградская область																				
Кировоград	14 / 4,8	10 / 4,8	8 / 4,2	16 / 4,8	12 / 5,4	12 / 5,1	14 / 5,9	14 / 5,5	8	5,9	24 / 4,3	13 / 3,7	7 / 3,3	5 / 3	6 / 3,9	7 / 4	15 / 4,1	23 / 4,2	17	0
Крымская область																				
Евпатория	10 / 4,2	38 / 7,1	7 / 6,3	2 / 2,3	12 / 6,9	12 / 6,3	10 / 4,8	9 / 3,7	2	7,1	10 / 4	17 / 4	9 / 3,4	2 / 2,6	9 / 4	22 / 4,2	18 / 4	13 / 4,1	6	4
Керчь	13 / 6,3	18 / 7,4	12 / 6,2	4 / 3,3	14 / 7,5	8 / 5,8	9 / 4,7	22 / 5,4	6	7,4	21 / 5,7	11 / 6,5	4 / 4,5	6 / 3,8	11 / 5,3	8 / 5	16 / 4,1	23 / 4,2	4	4,1
Севастополь	13 / 5,7	30 / 6,1	10 / 2,3	8 / 4,6	22 / 6,4	7 / 6,3	5 / 6,9	5 / 8,5	8	6,4	6 / 6,1	16 / 4,8	22 / 2,3	2 / 2	9 / 5,7	7 / 5,3	20 / 4,4	18 / 6,1	10	2,3
Симферополь	5 / 3,4	23 / 5,8	11 / 3,9	17 / 3,2	12 / 5,2	19 / 6	7 / 5,8	6 / 3,8	15	6	6 / 4,1	12 / 4,6	17 / 3	20 / 2,8	6 / 3,1	14 / 4,6	17 / 5,1	8 / 4,4	13	0
Судак	60 / 6,7	2 / 4	1 / 2,4	2 / 2,1	10 / 4,1	10 / 4,5	2 / 2,5	13 / 4,4	12	6,7	50 / 4,3	6 / 5,4	1 / 3,8	1 / 1,5	22 / 3,1	10 / 3,4	2 / 1,8	8 / 4,1	11	3,1
Феодосия	11 / 4,3	6 / 5,8	4 / 5,2	6 / 4,6	11 / 5,8	10 / 6,5	11 / 5,6	41 / 6	11	6	9 / 4,8	13 / 4,8	5 / 3,4	8 / 3,6	9 / 4,5	8 / 4,6	22 / 5	26 / 5	13	0
Ялта	31 / 3	6 / 3,2	18 / 4,4	3 / 2,3	4 / 3,7	7 / 4,3	6 / 2,6	25 / 3,6	9	4,4	29 / 2,4	5 / 2,8	14 / 3,6	10 / 2,2	14 / 3,1	2 / 2,3	4 / 2,3	22 / 3,3	12	0
Львовская область																				
Дрогобыч	4 / 3,1	7 / 2,9	13 / 2,9	17 / 3,1	7 / 3,5	21 / 6,2	17 / 5,3	14 / 4,6	13	6,2	7 / 2,9	6 / 2,2	6 / 2,5	9 / 2,5	8 / 2,5	14 / 4,3	26 / 4,3	24 / 4,2	23	0
Львов	4 / 3,2	6 / 4,1	9 / 5	16 / 4,8	12 / 4,1	18 / 6	23 / 6,4	12 / 5,4	16	6,4	7 / 3,4	7 / 3,3	5 / 2,4	7 / 3,1	9 / 3,2	14 / 3,6	31 / 4,5	20 / 4,3	24	0
Николаевская область																				
Николаев	15 / 5,2	21 / 5,4	12 / 4,6	11 / 4,7	10 / 4,5	10 / 4,5	8 / 4	13 / 4,5	6	5,4	23 / 4,1	18 / 3,2	4 / 2,7	3 / 2,6	6 / 4,6	14 / 4	9 / 3,2	23 / 4	10	3,2
Первомайск	16 / 5	11 / 4,9	12 / 4,3	17 / 4,2	8 / 3,8	7 / 2,9	11 / 4,3	17 / 4,3	11	5	25 / 4,1	11 / 3,7	8 / 3,1	6 / 2,9	6 / 3,8	6 / 3,3	13 / 3,6	25 / 4,1	16	0

Продолжение прил 4

Республика, край, область, пункт	Повторяемость направлений ветра (числитель), %, средняя скорость ветра по направлениям (знаменатель), м/с, повторяемость штилей, %, максимальная и минимальная скорость ветра, м/с																			
	январь									максимальная из средних скоростей по румбам за январь	июль									минимальная из средних скоростей по румбам за июль
	С	СВ	В	ЮВ	Ю	ЮЗ	З	СЗ	штиль		С	СВ	В	ЮВ	Ю	ЮЗ	З	СЗ	штиль	
1	2	3	4	5	6	7	8	9	10	11	12	13	14	15	16	17	18	19	20	21
Одесская область																				
Измаил	23 / 6,2	16 / 5,9	6 / 4,1	10 / 4	9 / 4	7 / 4,2	11 / 4,1	18 / 5,7	23	6,2	20 / 4,3	7 / 3,5	6 / 3,4	16 / 3,8	11 / 3,4	8 / 3,6	11 / 4	21 / 5,2	20	0
Одесса	19 / 6,2	15 / 8,5	11 / 8	5 / 5	8 / 4,8	11 / 4,6	14 / 4,5	17 / 5,1	1	8,5	22 / 4,9	8 / 4,2	3 / 2,8	6 / 2,9	15 / 3,9	12 / 3,3	12 / 3,6	22 / 4,3	2	3,3
Полтавская область																				
Полтава	8 / 4,8	13 / 5,1	14 / 5	14 / 5	11 / 5,3	16 / 5,6	14 / 6,2	10 / 5,8	2	5,6	15 / 4,6	15 / 4,4	11 / 3,3	7 / 3,3	6 / 3,2	9 / 3,8	17 / 4,5	20 / 5,1	4	4,4
Ровенская область																				
Ровно	7 / 4,9	5 / 3,9	8 / 4,5	13 / 5,4	14 / 5,1	14 / 6,1	27 / 7,5	12 / 6,5	7	7,5	10 / 4	7 / 3,3	5 / 2,8	8 / 3,2	7 / 3,4	11 / 3,7	29 / 4,6	23 / 4,9	16	0
Сарны	10 / 3,2	5 / 2,5	9 / 3,3	14 / 4,3	17 / 4	16 / 3,5	18 / 4	11 / 4	7	4	11 / 2,7	5 / 2,5	6 / 2,4	8 / 2,5	11 / 2,5	14 / 2,5	24 / 2,9	21 / 3,1	15	0
Сумская область																				
Конотоп	7 / 4,3	8 / 3,8	15 / 3,8	15 / 5	14 / 5,2	16 / 5	15 / 4,7	10 / 4,9	6	5	15 / 3,5	10 / 3,2	10 / 3	7 / 3	7 / 3,3	9 / 3,2	17 / 3,4	25 / 3,5	15	0
Сумы	7 / 4,5	9 / 3,8	10 / 3,8	19 / 5	13 / 5,1	16 / 5,9	14 / 5,9	12 / 4,8	6	5,9	13 / 3,7	13 / 3,3	6 / 3,3	8 / 2,8	9 / 3,7	9 / 3,5	17 / 4,5	25 / 4,3	12	0
Тернопольская область																				
Тернополь	7 / 2,6	5 / 2,7	10 / 3,6	19 / 4,2	14 / 3,1	8 / 4,1	18 / 4,4	19 / 5,1	7	5,1	11 / 2,7	6 / 2	7 / 2,1	9 / 2,6	6 / 2,5	8 / 2,8	22 / 3,7	31 / 3,5	13	0
Харьковская область																				
Изюм	6 / 2,9	11 / 4,4	17 / 3,9	13 / 2,4	10 / 4,2	19 / 4	15 / 3,6	9 / 3,7	10	4	11 / 2,9	13 / 3,1	7 / 2,2	8 / 2	6 / 2	16 / 2,6	16 / 2,7	23 / 2,9	20	0
Харьков	9 / 4,9	12 / 5,2	16 / 5	17 / 4,6	10 / 4,1	12 / 4,4	13 / 4,7	11 / 4,8	8	5	17 / 4,4	14 / 4,5	12 / 4,2	9 / 3,2	4 / 3	9 / 3,7	14 / 4,4	21 / 4,3	16	0
Херсонская область																				
Геническ	11 / 4,5	19 / 5,6	23 / 6,6	7 / 4,6	7 / 5,2	8 / 5,3	14 / 5,2	11 / 4,6	4	6,6	16 / 3,8	12 / 4,3	11 / 4,5	14 / 4,2	4 / 4,1	10 / 5,1	17 / 5,7	16 / 4,2	3	3,8

Продолжение прил. 4

Республика, край, область, пункт	Повторяемость направлений ветра (числитель), %, средняя скорость ветра по направлениям (знаменатель), м/с, повторяемость штилей, %, максимальная и минимальная скорость ветра, м/с																			
	январь										июль									
	С	СВ	В	ЮВ	Ю	ЮЗ	З	СЗ	штиль	максимальная из средних скоростей по румбам за январь	С	СВ	В	ЮВ	Ю	ЮЗ	З	СЗ	штиль	минимальная из средних скоростей по румбам за июль
1	2	3	4	5	6	7	8	9	10	11	12	13	14	15	16	17	18	19	20	21
Херсон	16 5,4	23 6,2	17 5,9	12 4,1	7 3,6	7 4	8 4,4	10 4,8	12	6,2	22 4,1	14 4	9 3,6	5 3,2	7 2,	18 3,3	10 3,5	15 4,1	14	0
Хмельницкая область																				
Каменец-Подольский	9 4,1	5 2	10 3,4	35 4,1	6 3	2 2,4	7 5,2	26 5,4	22	5,4	18 3,3	5 1,7	4 2,3	12 2,8	6 3,1	5 2,2	11 4	39 3,8	28	0
Хмельницкий	5 4,3	5 4	7 4,3	21 4,9	14 4,2	10 4,7	18 5,3	20 5,7	13	5,7	8 3,4	6 3,1	6 3,3	10 3,7	6 3,8	9 3,5	23 3,7	32 5,1	26	0
Черкасская область																				
Умань	11 4,4	10 3,9	8 3	16 3,5	11 3,3	12 3,8	12 4,8	20 5,8	9	5,8	18 3,5	10 2,8	6 2,6	5 2,2	6 2,8	7 2,9	13 3,6	35 4	17	0
Черкассы	— 5,9	— 3,3	— 4,5	— 4	— 4,4	— 4,8	— 5,8	— 6	—	—	— 4,4	— 3,3	— 2,8	— 2,1	— 3,5	— 3,2	— 4,6	— 4,6	—	—
Черниговская область																				
Прилуки	8 3,8	12 4	10 4,4	17 5,2	14 5,4	13 5,4	12 5,4	14 4,9	4	5,2	14 4	11 3,4	9 3,1	8 3,1	5 3,5	7 3,5	16 4,4	30 4,2	12	0
Чернигов	10 4	10 3	11 3,3	12 4,4	14 4,6	14 4,1	16 4,2	13 4,5	6	4,2	18 3,5	9 3	10 2,9	7 3	7 2,9	8 3,3	17 3,7	24 3,8	12	0
Черновицкая область																				
Черновцы	3 2	2 2,3	19 3,7	20 4,3	4 1,9	6 2,5	10 4,5	36 5,4	17	5,4	6 2,9	3 2	8 3	11 3,4	4 2	7 2,1	18 3,7	43 4,2	20	0
Белорусская ССР																				
Брестская область																				
Барановичи	6 4,1	9 3,6	9 4,3	12 4,6	17 4,4	18 4,9	18 5,5	11 4,6	4	5,5	12 3,1	9 3,1	8 3	7 3,6	10 3	10 3,2	23 3,7	21 3,5	8	3,5
Брест	6 3	7 3,9	12 4,3	10 3,8	14 3,8	22 4,4	19 5,2	10 4,4	6	5,2	11 3,1	7 2,9	8 2,8	7 2,7	9 2,5	16 3,3	24 4,2	18 3,6	11	3,3
Витебская область																				
Витебск	6 3,8	8 3,6	4 4	15 4,7	20 5,6	22 5,9	13 5,2	12 4,2	5	5,9	10 3,5	11 3,2	8 3,1	9 3,1	13 3,3	14 3,6	18 3,8	17 4,2	6	3,3

Продолжение прил 4

Республика, край, область, пункт	Повторяемость направлений ветра (числитель), %, средняя скорость ветра по направлениям (знаменатель), м/с, повторяемость штилей, %, максимальная и минимальная скорость ветра, м/с																			
	январь										июль									
	С	СВ	В	ЮВ	Ю	ЮЗ	З	СЗ	штиль	максимальная из средних скоростей по румбам за январь	С	СВ	В	ЮВ	Ю	ЮЗ	З	СЗ	штиль	минимальная из средних скоростей по румбам за июль
1	2	3	4	5	6	7	8	9	10	11	12	13	14	15	16	17	18	19	20	21
Лепель	7 / 3,2	7 / 3,2	6 / 3,2	12 / 4,2	25 / 4	20 / 3,9	13 / 3,9	10 / 4,2	7	4	12 / 2,9	6 / 2,5	7 / 2,4	8 / 2,3	13 / 2,3	15 / 2,5	21 / 2,9	18 / 3,3	10	2,9
Полоцк	8 / 4	8 / 3,9	10 / 4,1	14 / 5,1	18 / 5,3	17 / 6,5	16 / 6,3	9 / 4,7	3	6,5	8 / 3,6	9 / 3,4	9 / 3	8 / 3,3	12 / 3,7	14 / 4,1	23 / 4,1	17 / 3,8	7	3,8
Гомельская область																				
Василевичи	8 / 3,3	9 / 2,7	10 / 3,4	14 / 3,8	16 / 4	16 / 4,2	17 / 4,4	11 / 3,6	8	4,4	12 / 2,9	10 / 2,8	7 / 3,1	9 / 2,7	9 / 2,9	13 / 2,7	21 / 3,6	19 / 3,6	15	0
Гомель	8 / 5,6	10 / 4,7	6 / 5	14 / 4,4	16 / 4,6	20 / 4,8	15 / 5,5	11 / 5,3	8	5,5	14 / 4,3	10 / 3,8	6 / 2,7	6 / 2,6	9 / 3,1	13 / 3,5	20 / 4	22 / 4,3	16	0
Гродненская область																				
Волковыск	6 / 3,6	6 / 3,5	10 / 3,5	16 / 4,3	14 / 4,3	22 / 4,9	17 / 5,1	10 / 4,5	5	5,1	11 / 2,8	8 / 3	8 / 2,9	10 / 3,2	8 / 3,3	13 / 3,6	21 / 4,3	21 / 3,8	9	3,8
Гродно	9 / 3,6	7 / 3,8	7 / 4,1	12 / 3,9	13 / 3,8	24 / 5,1	18 / 4,5	10 / 3,9	8	5,1	14 / 3,2	8 / 3,2	7 / 3,1	7 / 2,9	7 / 2,7	17 / 3,4	21 / 3,7	19 / 3,2	11	3,2
Минская область																				
Минск	6 / 4	10 / 4,3	7 / 4,7	14 / 5	17 / 5,2	18 / 5,6	15 / 5,4	13 / 4,8	4	5,6	11 / 3,5	10 / 3,6	6 / 3,4	7 / 3,5	11 / 3,5	13 / 3,7	21 / 4,4	21 / 4,2	8	4,2
Слуцк	9 / 4,4	8 / 3,9	10 / 3,5	16 / 3,9	15 / 3,8	18 / 4,7	15 / 5,5	9 / 5,1	3	4,7	13 / 3,3	9 / 2,6	7 / 2,4	7 / 2,5	10 / 2,4	12 / 2,9	22 / 3,8	20 / 3,7	8	3,7
Могилевская область																				
Горки	8 / 4	9 / 4,3	10 / 4,6	15 / 4,3	17 / 4,6	18 / 4,9	11 / 4,8	12 / 5,3	3	4,9	11 / 3,6	11 / 3,2	10 / 3,5	9 / 2,6	10 / 2,8	13 / 3,2	17 / 3,8	19 / 4,3	6	3,8
Могилев	8 / 4,3	10 / 3,6	8 / 4	14 / 4,2	17 / 4,4	18 / 5	13 / 4,9	12 / 4,8	5	5	15 / 3,3	10 / 3,3	9 / 3,4	6 / 2,8	10 / 2,8	11 / 3	10 / 3,6	20 / 3,7	11	3,7
Узбекская ССР																				
Андижанская область																				
Андижан	1 / 1,1	2 / 1,6	57 / 2,1	18 / 1,5	9 / 1,5	11 / 1,5	1 / 1,7	1 / 1,1	48	2,1	2 / 1,5	2 / 2,4	54 / 3,1	10 / 2,5	8 / 1,8	16 / 2	6 / 1,8	2 / 1,5	34	0
Бухарская область																				
Бухара	22 / 4,5	7 / 3,2	14 / 2,7	18 / 3,7	12 / 4,8	9 / 5,1	5 / 3,7	13 / 4,8	37	4,5	67 / 5,4	7 / 4,7	1 / 1	0 / —	0 / —	1 / 3,6	5 / 4,6	19 / 5	25	0
Навои	2 / 1,9	3 / 2	53 / 3,6	11 / 3,3	11 / 4,4	5 / 3,4	11 / 2,8	4 / 2,1	24	3,6	30 / 3,4	24 / 3,7	20 / 3,3	2 / 1,3	2 / 0,8	2 / 1,3	9 / 2,1	11 / 2,5	29	0

Продолжение прил 4

Республика, край, область, пункт	Повторяемость направлений ветра (числитель), %, средняя скорость ветра по направлениям (знаменатель), м/с, повторяемость штилей, %, максимальная и минимальная скорость ветра, м/с																			
	январь										июль									
	С	СВ	В	ЮВ	Ю	ЮЗ	З	СЗ	штиль	максимальная из средних скоростей по румбам за январь	С	СВ	В	ЮВ	Ю	ЮЗ	З	СЗ	штиль	минимальная из средних скоростей по румбам за июль
1	2	3	4	5	6	7	8	9	10	11	12	13	14	15	16	17	18	19	20	21
Тамдыбулак	3 / 2,5	8 / 3,9	46 / 4,2	14 / 4,6	5 / 7,3	5 / 5,9	16 / 5,6	3 / 3,4	12	5,6	22 / 5,2	23 / 5,1	15 / 3,5	4 / 3	2 / 2,1	5 / 3,4	16 / 5,1	13 / 4,8	16	0
Джизакская область																				
Джизак	11 / 2,2	4 / 1,8	3 / 2,2	2 / 1,9	2 / 1,7	14 / 5	50 / 5,5	14 / 2,8	36	5,5	33 / 2,6	12 / 2,6	2 / 1,8	0 / —	1 / 0,7	4 / 4,3	24 / 5	24 / 3,4	60	0
Каракалпакская АССР																				
Кунград	9 / 3,6	30 / 3,9	20 / 4,2	8 / 4,2	7 / 4,2	6 / 4,5	9 / 4,9	11 / 4,1	16	4,2	23 / 3,9	31 / 3,7	15 / 2,8	5 / 2,4	2 / 2,1	3 / 2,5	6 / 4,1	15 / 3,7	15	0
Нукус	10 / 3,9	37 / 4,2	13 / 4,2	11 / 4,4	6 / 3,5	7 / 3,8	10 / 4,2	6 / 3,6	13	4,2	37 / 4,8	28 / 4,4	6 / 4	3 / 3,2	3 / 2,9	3 / 2,6	6 / 3,6	14 / 4	13	0
Кашкадарьинская область																				
Карши	10 / 2,5	8 / 2,2	32 / 2,3	10 / 3,3	13 / 4,2	8 / 3,1	8 / 2,5	11 / 2,8	32	4,2	42 / 4,5	7 / 2,8	11 / 2	1 / 0,9	1 / 1,5	1 / 1,4	9 / 3,1	28 / 4	18	0
Китаб	6 / 1,5	47 / 2,9	18 / 2,7	2 / 1,6	2 / 1,8	6 / 2,9	10 / 2,4	9 / 2	27	2,9	36 / 5	27 / 2,6	8 / 1,8	1 / 1,3	2 / 1,6	11 / 2	9 / 2,2	6 / 2,5	21	0
Наманганская область																				
Наманган	31 / 2	11 / 1,8	8 / 1,8	6 / 1,4	6 / 1,6	8 / 1,9	4 / 2,1	26 / 1,7	17	2	25 / 2,4	13 / 2,7	21 / 1,9	14 / 1,7	7 / 1,9	10 / 2,7	3 / 2,7	7 / 2,6	15	0
Самаркандская область																				
Каттакурган	3 / 2,4	25 / 3,6	17 / 2,9	7 / 1,8	17 / 3,7	17 / 3,7	6 / 3,1	7 / 2,6	50	3,7	15 / 2,7	46 / 4,1	20 / 3,9	1 / 0,8	1 / 1,6	1 / 1,9	3 / 2,9	13 / 3,2	34	0
Самарканд	3 / 1,3	3 / 1,2	35 / 2,5	32 / 2,7	2 / 2,2	6 / 4,2	12 / 2,9	7 / 2	39	2,7	12 / 2,1	15 / 2,8	38 / 2,7	22 / 2,4	0 / —	1 / 1,4	4 / 2	8 / 2	34	0
Сурхандарьинская область																				
Термез	5 / 1,7	22 / 2,3	16 / 2,2	17 / 1,9	6 / 2,4	23 / 4	10 / 5,6	1 / 2,2	29	4	2 / 1	5 / 1	2 / 0,9	4 / 1	9 / 1,5	43 / 3,8	28 / 3,8	7 / 2,4	24	0
Сырдарьинская область																				
Урсатьевская	1 / 1,2	4 / 2,3	32 / 10,9	36 / 10,1	4 / 1,5	7 / 2,3	10 / 2,2	6 / 2,2	23	10,9	19 / 2,9	14 / 2,9	5 / 5,9	6 / 5,3	19 / 2,6	15 / 3,4	13 / 4,1	9 / 3,6	22	0
Ташкентская область																				
Ташкент	12 / 1,7	30 / 2,1	20 / 1,7	9 / 1,4	7 / 1,5	4 / 1,4	6 / 1,6	12 / 1,8	9	2,1	20 / 2,1	20 / 1,4	14 / 1,2	6 / 1,5	6 / 1,6	6 / 1,5	9 / 1,7	19 / 1,9	10	1,4

Продолжение прил. 4

Республика, край, область, пункт	Повторяемость направлений ветра (числитель), %, средняя скорость ветра по направлениям (знаменатель), м/с, повторяемость штилей, %, максимальная и минимальная скорость ветра, м/с																			
	январь										июль									
	С	СВ	В	ЮВ	Ю	ЮЗ	З	СЗ	штиль	максимальная из средних скоростей по румбам за январь	С	СВ	В	ЮВ	Ю	ЮЗ	З	СЗ	штиль	минимальная из средних скоростей по румбам за июль
1	2	3	4	5	6	7	8	9	10	11	12	13	14	15	16	17	18	19	20	21
Ферганская область																				
Фергана	10 / 1,7	9 / 1,7	7 / 1,4	28 / 1,4	15 / 1,3	6 / 1,9	14 / 2	11 / 1,8	27	1,4	16 / 1,9	5 / 1,8	4 / 1,5	19 / 1,6	13 / 2,2	6 / 3	17 / 4	20 / 2,4	26	0
Хорезмская область																				
Ургенч	5 / 3,4	36 / 4,6	22 / 4,1	9 / 3,5	5 / 3,3	6 / 3,8	11 / 4,8	6 / 3,8	16	4,6	26 / 3,6	30 / 3,9	6 / 2,8	1 / 1,8	2 / 1,6	2 / 2,9	9 / 3,7	24 / 4,1	14	0
Казахская ССР Актюбинская область																				
Актюбинск	2 / 3,7	10 / 5,5	17 / 5	23 / 5,2	17 / 6,3	16 / 7,4	8 / 6	7 / 5,4	23	7,4	12 / 4,6	16 / 4	10 / 3,5	8 / 4	7 / 4,3	8 / 5,8	14 / 5,9	25 / 5,6	19	0
Берчогур	12 / 3,4	24 / 3	5 / 2,6	6 / 3,1	7 / 4,1	18 / 8,2	13 / 8,3	15 / 5,7	25	8,2	18 / 4,3	15 / 3,7	6 / 2,9	5 / 3,2	4 / 3,3	12 / 4,3	14 / 4,8	26 / 5	12	0
Иргиз	11 / 4,3	20 / 5	12 / 3,9	5 / 4,1	14 / 5,5	10 / 6	13 / 5,4	15 / 4,7	7	5	20 / 5	19 / 5,5	8 / 4	5 / 3,3	5 / 4	7 / 4,6	14 / 5,3	22 / 5	4	5
Карабутак	15 / 3,7	17 / 4,6	6 / 4,4	10 / 5,1	16 / 4,4	14 / 4,8	13 / 5,2	9 / 4,1	18	4,6	21 / 4,2	16 / 4,1	7 / 3,8	4 / 4	6 / 3,7	7 / 3,8	17 / 4,5	22 / 4,7	17	0
Темир	6 / 3,7	17 / 5,1	23 / 5,1	13 / 4,5	14 / 5,6	10 / 6,6	9 / 6	8 / 4	—	5,1	17 / 4,2	13 / 3,8	10 / 3,6	4 / 3,8	7 / 4,2	8 / 5	19 / 5,4	22 / 5,2	—	—
Челкар	10 / 4,1	25 / 5,3	16 / 6,2	8 / 5,7	8 / 6,2	20 / 6,7	7 / 5,9	6 / 5,7	12	6,7	14 / 4,6	17 / 4,8	9 / 4,3	5 / 3,7	6 / 4,1	13 / 4,8	14 / 5,8	22 / 5,8	11	4,6
Эмба	9 / 3	28 / 3,5	10 / 3,9	15 / 5,2	14 / 4	15 / 4,3	5 / 4,5	4 / 4,3	20	5,2	18 / 4	20 / 3,7	8 / 3,5	8 / 3,7	7 / 3,4	10 / 3,8	12 / 4,2	17 / 4,6	12	0
Алма-Атинская область																				
Алма-Ата	9 / 1,4	12 / 1,5	7 / 1,4	23 / 1,8	16 / 1,8	20 / 1,9	7 / 1,7	6 / 1,3	34	1,9	5 / 1,9	11 / 2	6 / 1,6	45 / 2,8	17 / 2,8	8 / 2,4	4 / 2,2	4 / 1,9	13	0
Баканас	13 / 2	28 / 2,1	11 / 1,8	15 / 3	12 / 3,7	8 / 3,8	9 / 3,9	4 / 2,4	38	3,7	14 / 3,8	25 / 4,3	6 / 3,3	8 / 3	9 / 3,6	10 / 3,7	16 / 4,5	12 / 4,3	19	0
Или	4 / 1,9	8 / 1,6	17 / 2,6	7 / 2,1	6 / 1,4	12 / 1,5	25 / 1,8	21 / 2,5	24	2,6	10 / 3,2	12 / 2,2	21 / 2,3	11 / 2,4	9 / 2,2	11 / 2,4	12 / 2,8	14 / 3,5	12	0
Иссык	2 / 1,3	3 / 1,6	10 / 1,7	48 / 1,7	9 / 1,8	8 / 2,7	11 / 2,1	9 / 1,7	30	1,7	6 / 1,8	5 / 1,9	10 / 2	36 / 2,2	12 / 3,1	12 / 3,3	10 / 2,7	9 / 2	13	0
Курты	14 / 3,4	1 / 3,4	2 / 4,3	43 / 4,6	17 / 3,1	4 / 2,5	4 / 3,3	15 / 3,2	23	4,6	24 / 3,9	11 / 4,5	4 / 3,2	23 / 3,8	9 / 3,4	5 / 4,2	7 / 4,5	17 / 4,2	14	0
Подгорное	2 / 1,5	6 / 1,7	26 / 2,1	38 / 2,2	8 / 2,6	15 / 3,3	4 / 2,9	1 / 1,8	24	3,3	8 / 2,8	13 / 2,9	21 / 2,6	23 / 3	12 / 3,6	12 / 3,4	8 / 3,7	3 / 2,8	14	0

Продолжение прил 4

Республика, край, область, пункт	Повторяемость направлений ветра (числитель), %, средняя скорость ветра по направлениям (знаменатель), м/с, повторяемость штилей, %, максимальная и минимальная скорость ветра, м/с																			
	январь										июль									
	С	СВ	В	ЮВ	Ю	ЮЗ	З	СЗ	штиль	максимальная из средних скоростей по румбам за январь	С	СВ	В	ЮВ	Ю	ЮЗ	З	СЗ	штиль	минимальная из средних скоростей по румбам за июль
1	2	3	4	5	6	7	8	9	10	11	12	13	14	15	16	17	18	19	20	21
Восточно-Казахстанская область																				
Зайсан	1 / 1,7	3 / 2	11 / 2,2	14 / 2,1	17 / 2,5	24 / 2,7	26 / 2,6	4 / 2,6	28	2,7	8 / 3,6	6 / 3,1	5 / 2,7	3 / 2,8	21 / 4,5	25 / 5,3	18 / 4,4	14 / 4,8	10	4,4
Зыряновск	4 / 1,6	4 / 2	12 / 2,3	12 / 2,5	11 / 6	22 / 5,7	29 / 3,1	6 / 1,6	92	5,7	15 / 2,8	10 / 2,8	10 / 2,9	7 / 3,5	5 / 3,2	16 / 3,5	26 / 3,3	11 / 2,6	71	0
Катон-Карагай	1 / 4,8	1 / 3,6	52 / 6,3	36 / 5,6	2 / 4,4	1 / 2,6	6 / 3,3	1 / 2,6	22	6,3	1 / 2,5	1 / 3,2	33 / 4,5	22 / 4,2	3 / 3,3	4 / 2,8	29 / 3,4	7 / 3,2	21	0
Курчум	7 / 1,6	23 / 1,4	14 / 1,8	14 / 3,9	4 / 2,7	7 / 1,7	11 / 1,8	20 / 1,9	45	3,9	13 / 2,2	16 / 2	15 / 2,4	8 / 2,8	5 / 1,9	7 / 2,1	15 / 2,6	21 / 2,6	23	0
Лениногорск	5 / 2	34 / 1,9	27 / 1,7	3 / 6,5	4 / 10	12 / 6,3	13 / 5,7	2 / 3,8	28	6,3	6 / 2	25 / 2,1	17 / 1,8	3 / 4,7	4 / 5	22 / 3,7	20 / 3,2	3 / 2,3	30	0
Усть-Каменогорск	2 / 1,5	1 / 1,8	3 / 4,6	48 / 5,7	10 / 4,7	7 / 5,5	5 / 3,6	24 / 2,4	—	5,7	15 / 4,5	6 / 3,1	8 / 2,8	22 / 3,5	4 / 2,1	9 / 3,3	12 / 3,8	24 / 4,1	—	—
Шемонаиха	21 / 2,3	8 / 1,9	5 / 3	5 / 5,9	31 / 5,8	14 / 4,3	4 / 2,7	12 / 2,5	34	5,8	32 / 4,2	13 / 3,4	10 / 3	6 / 3,7	15 / 3,8	9 / 4,1	5 / 3,4	10 / 3,9	19	0
Гурьевская область																				
Ганюшкино	7 / 5,4	15 / 4,5	25 / 6	17 / 5,6	4 / 4,6	8 / 5	13 / 5,8	11 / 5,4	—	6	9 / 4,4	8 / 4	7 / 4,4	14 / 4,7	10 / 4,1	17 / 4,3	18 / 5	17 / 5,4	—	—
Гурьев	8 / 5,9	11 / 5,6	19 / 7	23 / 7,8	7 / 6,2	8 / 6,5	13 / 6,7	11 / 6,7	7	7,8	16 / 5,2	10 / 4,8	6 / 5,2	5 / 5,5	6 / 6	18 / 6	20 / 6	19 / 5,8	10	5,2
Косчагыл	6 / 3,9	7 / 4,3	31 / 6,5	21 / 5,5	8 / 5	10 / 4,8	9 / 5,3	8 / 5,6	3	6,5	15 / 4,5	12 / 4,1	7 / 4,1	9 / 4,4	4 / 4,5	10 / 4,7	21 / 5,2	22 / 5	8	4,1
Джамбулская область																				
Бурубайтал	29 / 4,3	16 / 4,2	4 / 4,1	5 / 3,5	6 / 3,4	6 / 5	6 / 5,1	28 / 4,7	18	4,7	28 / 5,9	23 / 4,8	8 / 3,9	4 / 3,1	7 / 5	9 / 5,8	7 / 6,3	14 / 5,9	10	4,8
Джамбул	9 / 2,6	6 / 2,4	9 / 1,3	34 / 3	11 / 3,8	13 / 5,7	6 / 5	12 / 3,5	23	5,7	24 / 3,8	14 / 4,6	7 / 3,2	24 / 3,6	6 / 3,8	6 / 3,9	6 / 5,2	13 / 3,9	18	0
Луговой	4 / 1,6	11 / 2,1	13 / 2,4	10 / 1,8	19 / 1,6	23 / 1,8	13 / 2,7	7 / 2,1	12	2,7	6 / 2	10 / 2,3	15 / 2,6	10 / 2,2	16 / 2	18 / 2,3	16 / 4	9 / 3,2	13	0
Отар	5 / 1,8	10 / 2,2	30 / 2,2	7 / 1,6	2 / 1,5	8 / 3,4	29 / 3,2	9 / 2,2	56	3,2	9 / 2,9	15 / 3	18 / 3,1	7 / 2,5	3 / 2,1	13 / 3,9	25 / 3,4	10 / 3	28	0
Фурмановка	4 / 2,4	37 / 4,2	28 / 3,7	8 / 2,6	4 / 2,5	4 / 2,7	8 / 4	7 / 3,1	4	4,2	14 / 2,6	30 / 3,3	15 / 3,1	5 / 2,4	4 / 2,7	5 / 3,1	9 / 3,3	18 / 2,9	7	2,9
Чокпак	8 / 4	37 / 3,7	2 / 2	1 / 1,3	8 / 2,3	36 / 5,5	8 / 7,1	0,1 / 1,9	13	5,5	14 / 3,3	48 / 3,1	3 / 2,3	1 / 1,5	2 / 2,3	18 / 4,2	13 / 4,6	1 / 3,2	9	3,1

Продолжение прил. 4

Республика, край, область, пункт	Повторяемость направлений ветра (числитель), %, средняя скорость ветра по направлениям (знаменатель), м/с, повторяемость штилей, %, максимальная и минимальная скорость ветра, м/с																			
	январь										июль									
	С	СВ	В	ЮВ	Ю	ЮЗ	З	СЗ	штиль	максимальная из средних скоростей по румбам за январь	С	СВ	В	ЮВ	Ю	ЮЗ	З	СЗ	штиль	минимальная из средних скоростей по румбам за июль
1	2	3	4	5	6	7	8	9	10	11	12	13	14	15	16	17	18	19	20	21
Джезказганская область																				
Балхаш	5 / 4,2	70 / 6,1	9 / 5,2	2 / 3,1	1 / 3,9	6 / 5,4	4 / 4,1	3 / 3,9	6	6,1	9 / 4,5	30 / 5,5	6 / 5,2	6 / 4,7	14 / 5	17 / 5,2	7 / 5,5	11 / 5,1	4	5,2
Джезказган	18 / 3,4	14 / 4,4	27 / 4,6	7 / 4	9 / 4,8	12 / 5,7	5 / 4,8	8 / 3,4	14	5,7	23 / 4,5	18 / 4,6	11 / 3,9	3 / 4	5 / 4,3	8 / 5,7	15 / 5,9	17 / 5	10	4,5
Карсакпай	2 / 3,2	17 / 4,7	35 / 5,2	5 / 5,2	6 / 5,7	13 / 7,9	18 / 6,6	4 / 4,2	23	7,9	15 / 5	18 / 4,6	10 / 4,6	3 / 5,1	4 / 5	8 / 5,8	20 / 5,7	22 / 5,5	16	0
Карагандинская область																				
Караганда	4 / 4,6	14 / 6,1	10 / 5,8	19 / 5,7	17 / 5,8	31 / 7,7	4 / 6,4	1 / 5,3	14	7,7	12 / 4,8	18 / 5	10 / 5,4	9 / 4,4	10 / 4,1	15 / 5,5	14 / 6	12 / 5,8	14	0
Каркаралинск	3 / 3,4	1 / 3,9	1 / 3,2	22 / 4,2	47 / 4,8	20 / 7,2	4 / 6,4	2 / 4,1	18	7,2	14 / 3,8	10 / 4	5 / 3,3	9 / 2,9	18 / 3,4	14 / 5,3	14 / 5,8	16 / 4,4	18	0
Моинты	33 / 2,3	23 / 2,9	11 / 3	5 / 3	4 / 3,4	6 / 4,9	5 / 5,4	13 / 2,9	14	2,9	22 / 3,8	18 / 4,1	8 / 4,2	6 / 3,8	5 / 4,1	9 / 5,1	13 / 5,7	19 / 4,4	8	3,8
Кзыл-Ординская область																				
Казалинск	13 / 2,9	23 / 3,8	23 / 4,8	9 / 3,6	9 / 3,8	9 / 4,7	8 / 3,6	6 / 3	5	4,8	19 / 3,4	13 / 3,4	6 / 3	2 / 2,6	2 / 2,4	11 / 3	25 / 3,6	22 / 3,5	4	3,4
Кзыл-Орда	8 / 4	40 / 6,5	14 / 5,4	7 / 3,7	10 / 4,9	12 / 5,7	6 / 5	3 / 5,2	8	6,5	21 / 2,6	24 / 4,5	6 / 4,7	2 / 3,7	2 / 3,4	5 / 3,7	20 / 4,3	20 / 4,6	11	2,6
Саксаульский	31 / 3,9	9 / 4	18 / 3,7	6 / 2,8	6 / 4,5	12 / 4,9	10 / 4,3	8 / 4,1	18	3,9	25 / 3,9	9 / 3,6	9 / 2,8	3 / 2,9	5 / 4,2	13 / 4,7	16 / 4,8	20 / 4,7	15	0
Чиили	15 / 3,1	12 / 3,7	12 / 3	18 / 3,4	11 / 3,5	8 / 3,7	9 / 3	15 / 3	9	3,4	25 / 3,1	20 / 3,6	6 / 3,5	2 / 2,2	2 / 2,2	4 / 2,6	16 / 3	25 / 3	8	3
Кокчетавская область																				
Володарское	3 / 3	9 / 3,7	7 / 3,6	2 / 3,1	13 / 4,9	48 / 5,3	15 / 4,1	3 / 2,8	18	5,3	17 / 3,7	14 / 3,6	10 / 3,3	5 / 3,3	6 / 3,3	12 / 3,7	19 / 3,8	17 / 4	15	0
Кокчетав	2 / 4,5	3 / 4,1	8 / 4,5	12 / 5,3	16 / 6,4	40 / 9,5	16 / 7	3 / 5,6	14	9,5	14 / 4,9	12 / 4,9	9 / 4,7	8 / 4,1	6 / 5	15 / 5,3	17 / 4,9	19 / 5,3	14	0
Рузаевка	8 / 3,5	6 / 4,3	4 / 5,7	17 / 6,9	28 / 5,4	33 / 6,7	3 / 6,2	1 / 4,5	23	6,9	22 / 4	16 / 4,4	7 / 4,6	8 / 4,9	9 / 3,8	12 / 4,2	11 / 4,5	15 / 4,4	20	0
Щучинск	2 / 3,1	10 / 3,8	11 / 3,7	22 / 3,2	17 / 4,6	21 / 5,4	9 / 4,3	8 / 4,3	25	5,4	14 / 4,1	17 / 3,8	10 / 3,7	9 / 3,5	7 / 3,6	8 / 4,1	13 / 4,2	22 / 4,3	22	0

Продолжение прил. 4

Республика, край, область, пункт	Повторяемость направлений ветра (числитель), %, средняя скорость ветра по направлениям (знаменатель), м/с, повторяемость штилей, %, максимальная и минимальная скорость ветра, м/с																			
	январь									максимальная из средних скоростей по румбам за январь	июль									минимальная из средних скоростей по румбам за июль
	С	СВ	В	ЮВ	Ю	ЮЗ	З	СЗ	штиль		С	СВ	В	ЮВ	Ю	ЮЗ	З	СЗ	штиль	
1	2	3	4	5	6	7	8	9	10	11	12	13	14	15	16	17	18	19	20	21
Кустанайская область																				
Джетыгара	13 / 4,2	11 / 4,7	4 / 4,3	3 / 4,8	15 / 4,8	34 / 5,3	15 / 6	5 / 4,8	10	5,3	17 / 4,7	14 / 4,7	8 / 4	4 / 3,3	7 / 3,9	15 / 3,8	18 / 5	17 / 4,8	8	3,8
Кустанай	10 / 4,3	11 / 4,6	3 / 3,4	6 / 4,3	28 / 5,2	27 / 5,8	8 / 5	7 / 4,2	9	5,8	23 / 5,1	15 / 4,7	6 / 4,2	5 / 4,1	8 / 4,1	9 / 4,3	13 / 4,9	21 / 5,1	9	5,1
Пресногорьковка	4 / 2,8	9 / 3,1	6 / 4,7	7 / 4,7	17 / 5,7	42 / 5,8	10 / 4,2	5 / 3	4	5,8	23 / 3,7	18 / 4,4	10 / 4,5	8 / 4,2	4 / 3,3	9 / 3,6	11 / 3,7	17 / 4,4	10	3,7
Урицкий	3 / 3,4	9 / 4,1	4 / 3,8	8 / 4,4	18 / 4,7	44 / 6,1	9 / 3,8	5 / 3,6	4	6,1	18 / 3,8	14 / 4,1	10 / 3,7	6 / 3,5	8 / 3,1	11 / 3,6	14 / 3,6	19 / 4,1	6	3,8
Мангышлакская область																				
Форт-Шевченко	15 / 5,9	15 / 6,1	16 / 6,8	32 / 8,9	3 / 5,9	2 / 5,2	6 / 7,4	11 / 7,2	8	8,9	24 / 5,5	17 / 6,7	9 / 7,3	7 / 5,1	6 / 4,8	9 / 4,4	10 / 4,9	18 / 5,1	10	5,1
Павлодарская область																				
Баянаул	1 / 2,6	3 / 2,3	7 / 2,3	1 / 2,6	1 / 4,6	21 / 6,6	55 / 5,2	11 / 4	36	6,6	13 / 3,5	13 / 3,3	9 / 2,9	3 / 2,9	2 / 2,9	9 / 4	27 / 3,7	24 / 4,1	27	0
Иртышск	3 / 2,8	7 / 3,6	12 / 3,9	16 / 3,6	12 / 3,6	30 / 5,7	16 / 5,2	4 / 3,8	16	5,7	16 / 4,1	14 / 3,9	12 / 3,8	11 / 3,4	5 / 3,5	10 / 4,2	15 / 4,5	17 / 4,7	16	0
Михайловка	4 / 3,1	9 / 3,6	9 / 4	11 / 4,1	18 / 4,7	31 / 5,2	13 / 4,9	5 / 3,8	8	5,2	15 / 3,5	16 / 3,5	10 / 3,6	7 / 3,8	8 / 3,6	12 / 3,6	15 / 3,8	17 / 3,6	11	3,5
Павлодар	4 / 3,2	7 / 4,5	9 / 4,2	22 / 4,9	13 / 5	26 / 6,7	15 / 6	4 / 4,4	—	6,7	12 / 4,8	14 / 5,1	8 / 4,7	10 / 4,4	9 / 3,5	13 / 4,4	17 / 4,6	17 / 4,2	—	—
Щербакты	3 / 3,1	7 / 3,2	10 / 3,6	9 / 3,4	17 / 4,7	35 / 5,4	15 / 5	4 / 4,3	6	5,4	13 / 4,1	16 / 4	10 / 3,9	8 / 3,6	7 / 3,5	15 / 3,9	14 / 4,3	17 / 4	10	4
Северо-Казахстанская область																				
Благовещенское	3 / 3,8	6 / 4	9 / 5,1	8 / 4,4	19 / 5,7	39 / 6,6	11 / 5	4 / 4,1	7	6,6	18 / 4,9	14 / 4,6	9 / 3,9	7 / 3,6	7 / 3,8	13 / 3,9	14 / 4	18 / 4,5	11	4,5
Булаево	4 / 3,1	5 / 3,7	13 / 4	12 / 4,2	12 / 3,7	32 / 4,3	18 / 3,9	4 / 3,1	8	4,3	20 / 3,1	13 / 3,3	9 / 3,1	7 / 3,1	6 / 2,7	10 / 3,1	16 / 3,1	19 / 3,3	9	3,1
Возвышенка	4 / 3	5 / 3,4	10 / 5	16 / 5	9 / 4,9	28 / 5,5	23 / 4,8	5 / 3,7	1	5,5	19 / 3,8	13 / 3,7	9 / 3,6	8 / 3,5	5 / 3,3	10 / 3,4	15 / 3,4	21 / 3,6	2	3,6
Петропавловск	4 / 4,2	6 / 4,6	15 / 6,5	12 / 5,8	8 / 5,6	44 / 6,9	8 / 5	3 / 4,6	4	6,9	17 / 4,5	16 / 4,5	11 / 4,4	8 / 4,7	6 / 3,6	13 / 4,5	12 / 4,7	17 / 4,8	6	4,5

Продолжение прил. 4

Республика, край, область, пункт	Повторяемость направлений ветра (числитель), %, средняя скорость ветра по направлениям (знаменатель), м/с, повторяемость штилей, %, максимальная и минимальная скорость ветра, м/с																			
	январь										июль									
	С	СВ	В	ЮВ	Ю	ЮЗ	З	СЗ	штиль	максимальная из средних скоростей по румбам за январь	С	СВ	В	ЮВ	Ю	ЮЗ	З	СЗ	штиль	минимальная из средних скоростей по румбам за июль
1	2	3	4	5	6	7	8	9	10	11	12	13	14	15	16	17	18	19	20	21
Семипалатинская область																				
Аягуз	23 / 5,1	34 / 4,1	5 / 2,2	3 / 3	11 / 6,9	19 / 6,4	3 / 4,9	2 / 5,5	41	6,4	27 / 4,9	28 / 4,3	4 / 2,8	4 / 3,4	8 / 4,7	14 / 5,5	8 / 5,5	7 / 4,9	19	0
Бахты	19 / 2	14 / 3,4	39 / 6,7	3 / 3,1	2 / 1,7	2 / 2,2	10 / 3,6	11 / 2,4	45	6,7	5 / 2,9	12 / 2,6	19 / 2,5	10 / 2,1	9 / 2,1	9 / 3,5	26 / 5	10 / 3,7	35	0
Жангизтобе	1 / 2	0,1 / 2,5	1 / 8,9	32 / 13,1	43 / 9,3	16 / 6,8	3 / 3,3	4 / 3	17	13,1	17 / 3,6	12 / 3,1	2 / 2,4	5 / 3,9	14 / 3,8	22 / 4,3	12 / 3,6	16 / 3,7	20	0
Жарма	4 / 2,8	0,1 / 1,8	0,4 / 6,6	25 / 1,4	63 / 8,6	4 / 6,9	1 / 3	3 / 3,3	16	8,6	27 / 4,2	6 / 3,1	3 / 2,8	10 / 4,3	21 / 5,1	9 / 5,3	8 / 4,6	16 / 4,1	30	0
Кокпекты	3 / 2,1	7 / 1,9	16 / 2,4	11 / 2,7	6 / 2,1	14 / 3,4	27 / 3,3	16 / 3	38	3,3	16 / 3,7	6 / 2,6	7 / 2,8	6 / 3,1	3 / 3,1	8 / 2,9	21 / 3,6	33 / 4,2	17	0
Семипалатинск	2 / 2,7	3 / 3,2	44 / 3,6	18 / 4,3	8 / 5,2	11 / 5	11 / 3,6	3 / 3,2	24	4,3	15 / 3,7	13 / 3,6	15 / 2,6	7 / 3,1	6 / 2,8	9 / 4,4	19 / 3,8	16 / 3,3	20	0
Тансык	9 / 4,4	47 / 5	7 / 4,1	25 / 5,3	4 / 4,1	5 / 4,6	2 / 4,6	1 / 2,5	23	5,3	11 / 4,5	39 / 4,4	5 / 3,2	9 / 3,6	4 / 3,9	16 / 4,4	8 / 4	8 / 4	15	0
Урджар	14 / 1,5	45 / 1,4	20 / 1,8	3 / 2	2 / 1,6	4 / 2	5 / 2,2	7 / 1,6	—	1,8	19 / 2	29 / 1,8	9 / 1,8	4 / 2,2	5 / 2,1	7 / 2,7	15 / 3,2	12 / 2,5	—	—
Талды-Курганская область																				
Актогай	3 / 3	1 / 2,5	4 / 4,3	18 / 4,4	8 / 4,6	10 / 4,7	19 / 2,8	37 / 2,2	21	4,4	17 / 3,9	10 / 4	6 / 3,7	8 / 3,5	4 / 4,2	9 / 4,7	16 / 3,7	30 / 3,4	14	0
Уральская область																				
Джамбейты	6 / 4,4	11 / 4,5	19 / 4,6	25 / 5,6	16 / 5,9	11 / 5,3	7 / 4,9	5 / 4,5	2	5,9	18 / 4,8	17 / 4,2	9 / 3,7	9 / 4	6 / 4,5	9 / 4,4	12 / 4,8	20 / 5,1	6	4,2
Уральск	11 / 5,2	13 / 4,8	10 / 5,6	18 / 6,6	20 / 6,6	14 / 6,8	7 / 4,9	7 / 4,4	9	6,6	20 / 5	14 / 4,2	9 / 3,7	7 / 3,8	9 / 3,8	7 / 4,8	15 / 4,9	19 / 5	14	0
Целиноградская область																				
Атбасар	6 / 3,9	12 / 4,3	15 / 5	8 / 4,9	14 / 6,4	32 / 8,9	6 / 6,3	7 / 5,4	15	8,9	18 / 4,9	16 / 4,3	9 / 4,4	7 / 4,8	6 / 4,4	10 / 5,8	11 / 5,4	23 / 5,2	11	4,3
Балкашино	14 / 3,2	6 / 3,2	4 / 3,8	6 / 4,2	36 / 4,2	24 / 4,8	6 / 4,1	4 / 2,9	—	4,8	26 / 3,8	11 / 3,6	7 / 3,5	5 / 3,3	12 / 3,7	10 / 3,7	13 / 4,2	16 / 4	—	—
Целиноград	1 / 4,8	14 / 5,9	7 / 4,4	18 / 4,2	19 / 5,6	30 / 7,7	9 / 6,4	2 / 4,5	11	7,7	12 / 5,1	19 / 5	10 / 5,1	10 / 4,4	8 / 4,1	11 / 5	14 / 5,4	16 / 5,1	13	0

Продолжение прил. 4

Республика, край, область, пункт	Повторяемость направлений ветра (числитель), %, средняя скорость ветра по направлениям (знаменатель), м/с, повторяемость штилей, %, максимальная и минимальная скорость ветра, м/с																			
	январь									максимальная из средних скоростей по румбам за январь	июль									минимальная из средних скоростей по румбам за июль
	С	СВ	В	ЮВ	Ю	ЮЗ	З	СЗ	штиль		С	СВ	В	ЮВ	Ю	ЮЗ	З	СЗ	штиль	
1	2	3	4	5	6	7	8	9	10	11	12	13	14	15	16	17	18	19	20	21
Чимкентская область																				
Арысь	15 / 1,9	24 / 1,8	12 / 1,5	8 / 1,6	11 / 2,4	16 / 2,7	6 / 2,2	8 / 2,1	24	2,7	27 / 3,3	30 / 3,5	6 / 2	3 / 2,2	3 / 2,1	6 / 2,8	7 / 3	18 / 3,3	9	3,3
Ленинское	66 / 3,5	4 / 2,5	1 / 1,5	2 / 4,1	13 / 3,5	7 / 3,8	2 / 2,9	5 / 2,6	9	3,5	68 / 3,5	5 / 3	1 / 2,8	2 / 3,2	7 / 3,4	4 / 3,8	4 / 2,7	7 / 3	7	3,5
Туркестан	5 / 2,8	11 / 3,9	32 / 3,7	14 / 3,1	4 / 3,4	6 / 4,4	11 / 3,9	17 / 3,7	26	3,7	12 / 3,6	26 / 4,9	15 / 5,3	4 / 2,9	2 / 3,7	4 / 4	12 / 4,9	25 / 5,5	11	3,6
Чимкент	4 / 1,6	8 / 2,7	32 / 2,6	24 / 2,8	6 / 5,4	11 / 5,1	8 / 2,9	7 / 2,2	23	2,8	9 / 3,6	22 / 5,6	25 / 2,8	12 / 2,7	3 / 3,8	6 / 4,2	8 / 3,3	15 / 3,2	9	2,8
Чулаккурган	9 / 2,3	7 / 1,9	18 / 2,1	10 / 2,3	13 / 4,3	24 / 5,6	8 / 4	11 / 2,4	26	5,6	18 / 3,2	18 / 3,5	6 / 3,4	1 / 2,8	4 / 3,6	15 / 3,9	14 / 3,4	24 / 4,2	15	0
Грузинская ССР																				
Ахалкалаки	5 / 3,8	1 / 1,7	11 / 6,6	48 / 6,7	12 / 3,4	7 / 4,8	4 / 3,2	12 / 4,4	36	6,7	14 / 3,9	4 / 3,8	16 / 5,7	11 / 4,1	6 / 3	5 / 2,8	8 / 3,1	36 / 4,3	38	0
Ахалцихе	3 / 1,4	5 / 1,1	4 / 1,6	5 / 2	6 / 1,4	31 / 2,4	40 / 2,6	6 / 1,9	41	2,6	6 / 1,9	30 / 2,9	24 / 2,6	11 / 2,7	5 / 1,6	8 / 2,2	11 / 2,7	5 / 2,6	32	0
Боржоми	1 / 0,2	5 / 1,1	27 / 2,6	2 / 1	2 / 1,3	34 / 3,1	25 / 2,8	4 / 0,8	74	3,1	2 / 0,6	7 / 1,8	68 / 3	10 / 2,2	3 / 1,3	3 / 1,6	4 / 1,9	3 / 2	67	0
Гори	4 / 1,7	0 / —	9 / 3,6	33 / 4,5	1 / 1,2	0 / —	2 / 4	51 / 4,5	31	4,5	3 / 1,5	0 / —	6 / 3,9	36 / 4,5	1 / 1,1	0 / —	4 / 4,8	50 / 5,1	13	0
Гудаури	35 / 2,3	16 / 2,1	17 / 2,6	4 / 1,9	3 / 1,2	5 / 3,3	11 / 2,6	9 / 1,9	67	2,6	18 / 2,4	9 / 1,9	22 / 2	16 / 2,2	12 / 1,9	6 / 1,5	11 / 1,7	6 / 2,1	74	0
Душети	10 / 2	21 / 1,5	21 / 1,3	10 / 1,3	12 / 1,4	8 / 2,5	12 / 5,3	6 / 4,5	40	5,3	6 / 2,4	18 / 1,7	21 / 1,4	12 / 1,3	17 / 1,5	7 / 1,9	12 / 3,9	7 / 3,3	33	0
Зугдиди	7 / 1,3	10 / 1,9	56 / 3,1	7 / 2,5	2 / 1,8	3 / 1,7	11 / 2,6	4 / 1,5	52	3,1	4 / 1,2	3 / 1	16 / 2	5 / 2,2	7 / 1,7	14 / 2	47 / 2,1	4 / 1,5	52	0
Кутаиси	1 / 1,4	4 / 2,5	75 / 8	1 / 1,5	0 / —	2 / 2,8	16 / 4,7	1 / 2,1	22	8	2 / 1,7	1 / 2,1	24 / 6,3	1 / 1,5	1 / 1,5	5 / 2,7	62 / 4,4	4 / 2,9	35	0
Они	7 / 1,6	24 / 2,4	15 / 2	9 / 1,4	5 / 1,6	23 / 2,3	11 / 2,8	5 / 1,5	59	2,4	6 / 2,1	11 / 2,2	7 / 2,1	3 / 1,3	4 / 1,9	36 / 3,1	24 / 3,2	9 / 2,4	43	0
Поти	2 / 1,9	17 / 3,6	53 / 5,1	5 / 2,3	3 / 2,7	6 / 5,2	9 / 5,3	5 / 4,2	12	5,1	2 / 1,4	8 / 1,7	8 / 2,1	4 / 1,8	11 / 3,2	31 / 3,5	26 / 3	10 / 2,7	14	0
Самтредиа	0 / —	1 / 0,9	67 / 5,1	7 / 2,9	1 / 0,7	6 / 3	17 / 3,6	1 / 0,7	31	5,1	1 / 0,6	1 / 0,9	14 / 3,6	3 / 1,7	2 / 1,7	19 / 2,9	56 / 3	4 / 2,3	41	0
Тбилиси	27 / 3,9	3 / 1,8	3 / 1,4	23 / 1,9	5 / 1,4	2 / 1	6 / 1,6	31 / 3,9	36	3,9	32 / 3,8	4 / 2,6	4 / 1,8	18 / 2,3	9 / 2,2	2 / 1,5	2 / 1,8	29 / 3,9	23	0

Продолжение прил. 4

Республика, край, область, пункт	Повторяемость направлений ветра (числитель), %, средняя скорость ветра по направлениям (знаменатель), м/с, повторяемость штилей, %, максимальная и минимальная скорость ветра, м/с																			
	январь										июль									
	С	СВ	В	ЮВ	Ю	ЮЗ	З	СЗ	штиль	Максимальная из средних скоростей по румбам за январь	С	СВ	В	ЮВ	Ю	ЮЗ	З	СЗ	штиль	Минимальная из средних скоростей по румбам за июль
1	2	3	4	5	6	7	8	9	10	11	12	13	14	15	16	17	18	19	20	21
Телави	4 / 1,9	6 / 1,5	11 / 2,1	7 / 2,1	10 / 2	29 / 2,3	23 / 3,8	10 / 3,4	26	3,8	5 / 1,9	8 / 2,1	15 / 2,7	11 / 2,5	12 / 2,1	16 / 2,3	17 / 3	16 / 3	20	0
Хаиши	1 / 0,9	9 / 3	79 / 4,4	3 / 0,8	0 / —	1 / 0,5	6 / 2,9	1 / 1,4	58	4,4	5 / 2,2	8 / 3,4	28 / 3,7	1 / 1,2	1 / 0,7	4 / 1,4	44 / 4,6	9 / 3,8	43	0
Азербайджанская ССР																				
Агдам	5 / 1,6	9 / 1,7	15 / 1,8	9 / 2,3	3 / 1,5	22 / 2,3	33 / 2,3	4 / 1,4	21	2,3	5 / 2,1	11 / 2,1	22 / 2,7	17 / 3,2	5 / 2	18 / 2,1	20 / 2,1	2 / 1,9	16	0
Баку	32 / 8,4	2 / 3,3	1 / 2,2	6 / 3,7	21 / 5,8	15 / 6,8	2 / 3,1	21 / 6	8	8,4	51 / 9,6	3 / 3,9	1 / 1,9	14 / 4	11 / 4,8	2 / 2,5	2 / 2,1	16 / 6,9	7	4
Евлах	4 / 2,3	3 / 1,2	11 / 2,8	17 / 2,9	3 / 1,6	3 / 1,5	11 / 2,9	48 / 4	35	4	4 / 3,2	5 / 2,3	21 / 3,1	43 / 3,8	6 / 2,9	2 / 1,9	4 / 2,9	15 / 5	16	0
Закаталы	8 / 1,1	46 / 1,3	8 / 1,1	4 / 1,1	10 / 1,3	10 / 1,3	10 / 1,3	4 / 1,1	19	1,3	17 / 1,6	44 / 1,5	6 / 1,3	4 / 1,6	9 / 1,6	8 / 1,8	8 / 1,3	4 / 1,2	11	1,5
Кази-Магомед	1 / 2,3	23 / 5,1	21 / 5,3	3 / 2,9	7 / 2,6	8 / 2,3	25 / 3,6	12 / 3,5	32	5,3	1 / 3,5	19 / 6,7	29 / 5,5	10 / 4,4	14 / 3,6	8 / 3,1	13 / 3,2	6 / 4	13	0
Карадонлы	4 / 2	2 / 1,3	6 / 2,4	29 / 5,5	3 / 2,2	15 / 2,4	22 / 2,4	19 / 3,1	11	5,5	6 / 2,3	11 / 2,3	18 / 2,9	51 / 5	3 / 1,8	2 / 1,8	3 / 2	6 / 2	8	2,9
Куба	13 / 1,7	12 / 1,4	14 / 1,4	6 / 1,3	3 / 1,4	13 / 1,9	30 / 1,9	9 / 2	8	1,9	11 / 2,2	12 / 2,2	17 / 2,1	4 / 2,2	1 / 1,2	16 / 2	34 / 2,1	5 / 2	8	2
Ленкорань	15 / 2,7	7 / 2,5	4 / 2,5	7 / 3,3	6 / 3,6	10 / 2,5	23 / 2,1	28 / 2,5	20	2,5	4 / 2,4	6 / 3,4	17 / 3,6	23 / 3,6	13 / 2,8	12 / 2	14 / 1,9	11 / 2,3	25	0
Нуха	25 / 2,6	2 / 1,4	1 / 0,6	2 / 2	13 / 1,9	6 / 1,8	15 / 3,6	36 / 4,6	21	4,6	18 / 2,2	4 / 1,8	5 / 1,6	13 / 2,1	20 / 2,2	8 / 1,9	14 / 2,4	18 / 2,5	23	0
Сальяны	7 / 3	16 / 4,7	18 / 4,3	5 / 2,9	7 / 2,5	7 / 2,4	22 / 3,1	18 / 2,7	9	4,7	4 / 2,9	13 / 4,9	33 / 4	22 / 3,5	14 / 2,7	2 / 1,5	6 / 2,6	6 / 2,6	14	0
Степанакерт	28 / 1,9	4 / 1,4	2 / 0,7	4 / 2,3	37 / 1,9	13 / 1,9	5 / 1,6	7 / 1,9	17	1,9	19 / 2,4	7 / 2	8 / 2	15 / 3	36 / 2,2	5 / 1,8	3 / 1,5	7 / 2,3	17	0
Шемаха	5 / 3	3 / 3,6	5 / 2,5	3 / 1,4	2 / 1,5	12 / 3,6	60 / 4,2	10 / 3,9	26	4,2	16 / 3,9	9 / 5,2	11 / 3,2	5 / 2,6	9 / 2,8	19 / 3	23 / 2,7	8 / 2,6	21	0
Нахичеванская АССР																				
Нахичевань	15 / 1,8	24 / 2,2	14 / 2,8	5 / 3	3 / 2	7 / 2,2	20 / 2	12 / 2,1	48	2,2	3 / 2,4	10 / 2,6	35 / 5	31 / 5	7 / 2,9	5 / 2,4	6 / 2,5	3 / 4,5	13	0

Продолжение прил. 4

Республика, край, область, пункт	Повторяемость направлений ветра (числитель), %, средняя скорость ветра по направлениям (знаменатель), м/с, повторяемость штилей, %, максимальная и минимальная скорость ветра, м/с																			
	январь										июль									
	С	СВ	В	ЮВ	Ю	ЮЗ	З	СЗ	штиль	максимальная из средних скоростей по румбам за январь	С	СВ	В	ЮВ	Ю	ЮЗ	З	СЗ	штиль	минимальная из средних скоростей по румбам за июль
1	2	3	4	5	6	7	8	9	10	11	12	13	14	15	16	17	18	19	20	21
Литовская ССР																				
Вильнюс	6 / 3,4	11 / 3,8	5 / 5,1	14 / 5,5	30 / 5,5	19 / 5,3	9 / 4,6	6 / 4,6	7	5,5	13 / 3,5	9 / 3,3	3 / 3,4	9 / 3,6	18 / 3,5	15 / 4,2	16 / 3,7	17 / 3,5	14	0
Каунас	8 / 3,4	6 / 3,3	5 / 3,3	18 / 4,9	21 / 4,8	22 / 4,8	12 / 4,8	8 / 3,4	6	4,9	11 / 2,5	8 / 4,3	6 / 4,3	8 / 3,6	13 / 3,3	20 / 3,4	20 / 3,6	14 / 3	17	0
Клайпеда	6 / 4,1	9 / 4,1	8 / 3,8	23 / 6	16 / 8,7	13 / 10,5	15 / 10,5	10 / 8,5	4	10,5	12 / 3,1	10 / 2,9	9 / 3,1	7 / 3,5	6 / 4,6	13 / 6,6	29 / 7,1	14 / 5,3	5	5,3
Паневежис	8 / 3,2	9 / 3,8	5 / 4	13 / 4,3	19 / 4,3	27 / 4,7	9 / 3,9	10 / 3,6	4	4,7	9 / 2,7	9 / 2,5	6 / 1,9	9 / 2,5	11 / 2,6	21 / 3,3	18 / 3,7	17 / 3	8	3
Тельшяй	7 / 3,6	10 / 3,8	7 / 3,9	11 / 4,5	18 / 4,4	22 / 5	17 / 6,1	8 / 4,7	4	6,1	10 / 2,7	12 / 2,7	7 / 2,7	6 / 2,9	9 / 3	17 / 3,8	23 / 4,6	16 / 3,5	6	3,5
Молдавская ССР																				
Бельцы	11 / 4	8 / 4,3	11 / 3,4	20 / 3,5	8 / 2,3	7 / 1,8	11 / 1,9	24 / 3,5	31	3,5	15 / 2,7	7 / 2,7	6 / 1,9	9 / 2,9	10 / 2,6	6 / 2,5	14 / 2,5	33 / 3,4	33	0
Комрат	28 / 4,4	9 / 3,8	4 / 2,9	6 / 2,8	21 / 3	8 / 3,2	4 / 2,7	20 / 4,8	24	4,8	31 / 3,2	8 / 2,5	2 / 2,1	6 / 2,2	12 / 2,5	7 / 2,1	7 / 2,3	27 / 3,7	30	0
Тирасполь	16 / 4,4	12 / 4,2	11 / 3,2	14 / 2,7	8 / 3	5 / 2,6	7 / 2,9	27 / 3,8	21	4,4	17 / 3,5	8 / 2,7	4 / 2,2	11 / 2,3	7 / 2,5	7 / 2,3	12 / 2,9	34 / 3,6	22	0
Латвийская ССР																				
Вентспилс	5 / 9,1	13 / 6,2	9 / 4,1	16 / 4,7	17 / 5,5	19 / 9,7	13 / 8	8 / 8,6	8	9,7	16 / 4,9	9 / 4	8 / 3,3	5 / 3,3	8 / 4	28 / 7	14 / 5,5	12 / 5,1	9	4,9
Гулбене	11 / 3,8	6 / 3,5	7 / 3,3	12 / 3,6	20 / 3,8	23 / 3,7	9 / 3,9	12 / 3,5	2	3,8	11 / 2,8	10 / 2,6	8 / 2,3	8 / 2,4	10 / 2,4	18 / 2,8	17 / 3,1	18 / 3,1	4	2,8
Даугавпилс	5 / 3,9	8 / 3,8	7 / 4,2	11 / 4,7	17 / 4,8	27 / 5,1	17 / 4,6	8 / 3,7	12	5,1	7 / 3,4	11 / 3,5	8 / 3,2	7 / 3,3	9 / 3,4	17 / 4	27 / 4,2	14 / 3,7	19	0
Лиепая	6 / 7,8	9 / 5,6	10 / 4,9	21 / 5,3	13 / 6,4	16 / 8,6	15 / 8,2	10 / 8,5	4	8,6	12 / 4,8	7 / 3,8	8 / 3,4	7 / 3,5	8 / 4,6	27 / 5,7	18 / 5,6	13 / 5,2	7	5,6
Рига	7 / 5,9	10 / 3,5	8 / 3,3	16 / 4	26 / 4,5	18 / 4,1	10 / 4,4	5 / 5,4	7	4,5	19 / 3,7	8 / 2,7	6 / 2,8	8 / 2,8	14 / 3,1	17 / 3,5	12 / 4,1	16 / 4,5	15	0
Киргизская ССР																				
Кетмень-Тюбе	6 / 0,3	2 / 0,2	3 / 0,1	1 / 0,1	2 / 0,2	3 / 0,9	30 / 0,4	53 / 0,3	82	0,4	5 / 0,2	7 / 0,6	9 / 0,5	10 / 0,6	4 / 0,8	21 / 2,4	16 / 1,2	28 / 0,8	66	0

Продолжение прил. 4

Республика, край, область, пункт	Повторяемость направлений ветра (числитель), %, средняя скорость ветра по направлениям (знаменатель), м/с, повторяемость штилей, %, максимальная и минимальная скорость ветра, м/с																			
	январь									максимальная из средних скоростей по румбам за январь	июль									минимальная из средних скоростей по румбам за июль
	С	СВ	В	ЮВ	Ю	ЮЗ	З	СЗ	штиль		С	СВ	В	ЮВ	Ю	ЮЗ	З	СЗ	штиль	
1	2	3	4	5	6	7	8	9	10	11	12	13	14	15	16	17	18	19	20	21
Сусамыр	8 / 0,6	15 / 0,5	9 / 0,4	2 / 0,7	2 / 0,4	5 / 0,6	27 / 0,5	32 / 0,5	68	0,5	6 / 1,8	8 / 2,2	7 / 2	5 / 2,2	6 / 1,5	18 / 2,5	32 / 1,1	19 / 1,1	53	0
Талас	0,1 / 0,8	7 / 1,9	68 / 2,5	5 / 2	2 / 1,1	7 / 2,2	10 / 2,3	1 / 2,1	22	2,5	0,3 / 2,5	6 / 1,9	47 / 2,1	3 / 2,9	0,7 / 2,2	12 / 2,8	29 / 3,1	2 / 3,1	15	0
Тянь-Шань	38 / 1,6	24 / 0,6	2 / 0,9	1 / 1,1	4 / 1,7	17 / 2,7	6 / 2,4	8 / 1,2	49	2,7	22 / 1,7	15 / 1,3	5 / 1,1	3 / 2,3	6 / 3	19 / 3,1	16 / 3,5	14 / 3,3	32	0
Фрунзе	3 / 0,9	3 / 1,2	10 / 2	30 / 1,9	23 / 1,7	12 / 1,5	14 / 2,4	5 / 1,6	25	1,9	5 / 1,8	6 / 1,7	9 / 1,8	16 / 1,8	21 / 1,9	13 / 2	19 / 2,7	11 / 2,4	21	0
Иссык-Кульская область																				
Пржевальск	1 / 1	11 / 4,4	3 / 3,8	7 / 0,9	52 / 1,1	23 / 1,3	2 / 1,8	1 / 0,9	28	1,3	8 / 1,4	15 / 3	6 / 2,5	4 / 1,8	16 / 1,1	26 / 1,2	11 / 1,7	14 / 1,6	30	0
Рыбачье	24 / 1,7	9 / 1,4	4 / 2,5	12 / 1,9	3 / 1,3	2 / 2,2	33 / 9,9	13 / 1,9	12	9,9	5 / 0,5	10 / 1,4	22 / 3,6	15 / 3,3	2 / 1,4	4 / 2,9	33 / 9,4	9 / 1,7	18	0
Нарынская область																				
Кочкорка	2 / 0,6	5 / 0,5	12 / 0,6	4 / 0,4	3 / 0,4	8 / 1,1	62 / 1,7	4 / 4	74	1,7	2 / 0,8	25 / 2,3	35 / 2,6	6 / 1,7	3 / 1	17 / 0,9	19 / 1,2	3 / 2	58	0
Нарын	1 / 0,6	6 / 0,8	46 / 1	3 / 1	1 / 1,1	7 / 2,1	35 / 1,7	1 / 1,2	54	1,7	1 / 1,8	4 / 1,6	44 / 2,4	4 / 2,1	5 / 3,1	6 / 2,3	32 / 2,8	4 / 2,3	27	0
Ошская область																				
Ош	4 / 1,4	4 / 1,4	4 / 1,5	8 / 1,3	59 / 1,8	6 / 1,3	9 / 1,7	6 / 1,7	27	1,8	7 / 1,9	5 / 2,3	5 / 1,7	9 / 2,5	40 / 2,6	4 / 2,7	13 / 2,6	17 / 1,8	18	0
Сары-Таш	40 / 1,3	20 / 1,5	8 / 2,7	6 / 1,4	5 / 1,4	9 / 3,3	4 / 4,1	8 / 1,7	35	1,5	36 / 2,9	18 / 3	5 / 1,1	3 / 1,2	3 / 1,5	12 / 3,1	6 / 3,7	17 / 3,6	30	0
Таджикская ССР																				
Гарм	2 / 0,9	3 / 1,6	74 / 6,3	8 / 4,9	0 / —	0 / —	11 / 4,1	2 / 3,1	40	6,3	6 / 1,8	7 / 2,2	29 / 3,7	4 / 3,1	2 / 2,2	6 / 3,1	33 / 3,6	13 / 3,6	43	0
Душанбе	24 / 1,8	25 / 1,9	16 / 2,2	6 / 2,3	3 / 1,2	6 / 1,7	13 / 2,8	7 / 1,5	18	2,2	24 / 1,9	14 / 1,6	8 / 1,7	6 / 1,8	8 / 1,5	8 / 1,7	19 / 1,8	13 / 1,5	27	0
Мургаб	20 / 1,5	31 / 1,6	4 / 1,1	2 / 1,2	8 / 3,4	16 / 3,9	8 / 2,5	11 / 0,9	46	3,9	9 / 2,9	22 / 2,8	9 / 2,9	7 / 2,7	14 / 3,4	24 / 4,2	9 / 3,6	6 / 2,8	24	0
Хорог	9 / 2,9	28 / 3,6	18 / 2,7	19 / 2,4	4 / 1,3	5 / 1,5	11 / 2,1	6 / 1,7	41	3,6	1 / 1,8	2 / 1	8 / 1,7	24 / 2,1	3 / 2,4	12 / 3,8	37 / 4,3	13 / 3,5	17	0

Продолжение прил. 4

Республика, край, область, пункт	Повторяемость направлений ветра (числитель), %, средняя скорость ветра по направлениям (знаменатель), м/с, повторяемость штилей, %, максимальная и минимальная скорость ветра, м/с																			
	январь										июль									
	С	СВ	В	ЮВ	Ю	ЮЗ	З	СЗ	штиль	максимальная из средних скоростей по румбам за январь	С	СВ	В	ЮВ	Ю	ЮЗ	З	СЗ	штиль	минимальная из средних скоростей по румбам за июль
1	2	3	4	5	6	7	8	9	10	11	12	13	14	15	16	17	18	19	20	21
Курган-Тюбинская область																				
Курган-Тюбе	36 / 1,8	11 / 1,5	3 / 1,3	10 / 2,2	23 / 2,4	6 / 1,8	4 / 0,9	7 / 1,3	39	2,4	14 / 1,5	12 / 1,3	5 / 1,4	11 / 1,8	36 / 1,9	14 / 1,6	6 / 1,5	2 / 1	41	0
Пяндж	7 / 1,5	11 / 1,5	19 / 1,5	16 / 1,7	11 / 1,7	14 / 3,1	16 / 2,9	6 / 1,4	49	2,9	2 / 1,3	7 / 1,4	18 / 1,2	12 / 1,5	8 / 1,4	12 / 2,1	34 / 2,4	7 / 2,2	43	0
Ленинабадская область																				
Исфара	12 / 1,7	13 / 1,8	28 / 1,8	23 / 1,9	14 / 2	2 / 1,7	2 / 2,9	6 / 2,1	36	1,9	17 / 2,2	12 / 1,9	7 / 1,5	10 / 1,6	14 / 2,4	7 / 3,6	11 / 4,5	22 / 3,7	27	0
Ленинабад	1 / 0,9	12 / 5,4	58 / 6,8	1 / 2,3	1 / 1,2	21 / 6,8	6 / 5,3	0 / —	18	6,8	1 / 0,7	5 / 2,7	16 / 3,7	1 / 1,1	2 / 3,2	47 / 5,8	25 / 5,2	3 / 3,8	17	0
Армянская ССР																				
Ереван	4 / 1,3	11 / 1,9	18 / 1,8	14 / 2,3	16 / 2,5	26 / 2,3	8 / 2,5	3 / 1,9	66	2,5	12 / 5,4	30 / 5,8	5 / 2,1	12 / 2,3	16 / 2,1	14 / 2,6	7 / 2,6	4 / 4,8	28	0
Камо	6 / 3	9 / 3,3	9 / 3,4	6 / 3,7	9 / 5,5	17 / 5,8	23 / 5,7	11 / 3,1	57	5,8	45 / 3,3	20 / 2,9	15 / 3,3	3 / 2,5	2 / 1,6	1 / 1,8	3 / 2,1	11 / 3,1	49	0
Кировакан	2 / 3,1	1 / 1,5	5 / 1,8	16 / 1,9	27 / 1,9	15 / 2,8	15 / 3,8	19 / 4,3	32	4,3	1 / 1,7	12 / 2,9	22 / 2,6	25 / 1,9	30 / 2	6 / 1,9	2 / 1,6	2 / 2,2	26	0
Севан	3 / 4,8	2 / 4,1	1 / 1	1 / 0,5	0 / —	6 / 6,4	63 / 5,1	24 / 4,2	14	5,1	15 / 4,6	38 / 4	33 / 3,4	7 / 3,3	2 / 1,6	2 / 2,2	2 / 3	1 / 2,4	17	0
Сисиан	5 / 4,1	2 / 1,4	12 / 3,9	2 / 2,1	2 / 1,2	3 / 3,5	21 / 5,1	53 / 5	48	5,1	2 / 1	4 / 2,6	64 / 5,9	18 / 6,3	2 / 0,9	2 / 0,7	4 / 0,8	4 / 1,3	38	0
Яных	5 / 4,6	1 / 2,2	0 / —	13 / 5,2	76 / 6,5	4 / 5,5	1 / 1,5	0 / —	23	6,5	64 / 5,1	17 / 4,8	1 / 0,5	2 / 2,3	13 / 5,1	2 / 3,2	1 / 1,7	0 / —	26	0
Туркменская ССР																				
Ашхабад	6 / 1,7	11 / 1,6	22 / 2,2	13 / 1,7	13 / 1,5	5 / 1,9	9 / 2,3	21 / 2,8	6	2,8	6 / 2,4	9 / 2,2	14 / 2,4	9 / 1,6	7 / 1,6	4 / 1,3	17 / 2,6	34 / 3,5	6	2,4
Зеагли	9 / 3,9	25 / 4,4	28 / 4,4	14 / 4,6	3 / 2,8	3 / 2,4	9 / 5,2	9 / 4,6	5	4,4	22 / 4,9	36 / 5,2	13 / 4,9	4 / 3,7	1 / 2,1	2 / 3,1	10 / 5,7	12 / 5,1	2	4,9
Иолотань	7 / 2,4	7 / 2,2	12 / 2,8	23 / 3,3	23 / 3,6	8 / 3,4	9 / 2,9	11 / 3,2	13	3,6	40 / 3,3	12 / 3,2	2 / 1,4	2 / 0,9	1 / 0,9	1 / 0,8	3 / 2,3	39 / 3,4	20	0
Керки	11 / 2,6	7 / 2	5 / 2,6	36 / 6,2	13 / 4,8	3 / 2,8	7 / 3	18 / 2,9	18	6,2	26 / 3,9	4 / 2,9	1 / 1	1 / 1,3	0 / —	1 / 0,7	3 / 2,4	64 / 3,4	14	0
Кизыл-Арват	2 / 1,8	6 / 3,4	48 / 5,8	19 / 3,6	3 / 3,6	9 / 5,5	8 / 5,7	5 / 3,9	18	5,8	5 / 3,1	8 / 3,6	28 / 4,8	9 / 3,9	13 / 5,6	19 / 7,5	11 / 4,6	7 / 3,6	15	0
Кизыл-Атрек	20 / 2,8	26 / 3	9 / 2,6	15 / 3,3	8 / 2,6	8 / 2,9	7 / 3,5	7 / 3	19	3	4 / 3,3	2 / 1,9	1 / 2,3	7 / 2,6	18 / 3,2	26 / 4,6	29 / 5,5	13 / 5,1	11	3,2

Продолжение прил. 4

Республика, край, область, пункт	Повторяемость направлений ветра (числитель), %, средняя скорость ветра по направлениям (знаменатель), м/с, повторяемость штилей, %, максимальная и минимальная скорость ветра, м/с																			
	январь										июль									
	С	СВ	В	ЮВ	Ю	ЮЗ	З	СЗ	штиль	максимальная из средних скоростей по румбам за январь	С	СВ	В	ЮВ	Ю	ЮЗ	З	СЗ	штиль	минимальная из средних скоростей по румбам за июль
1	2	3	4	5	6	7	8	9	10	11	12	13	14	15	16	17	18	19	20	21
Красноводская область																				
Красноводск	14 / 5,2	17 / 4,1	38 / 4	9 / 5,6	1 / 4,6	2 / 3,7	5 / 2,7	14 / 5	17	5,2	22 / 5,3	12 / 4,4	11 / 5,2	4 / 5,5	6 / 4,5	8 / 4,8	9 / 4,9	28 / 5,6	4	5,3
Кушка	14 / 2,9	23 / 2,6	2 / 1,5	2 / 1,3	8 / 3,4	35 / 3,2	12 / 2,3	4 / 1,3	35	3,2	40 / 5	38 / 5	1 / 2,4	0 / —	1 / 0,4	11 / 1,6	5 / 1,6	4 / 1,8	20	0
Тахта-Базар	2 / 2,9	3 / 3,5	22 / 2,6	37 / 2,6	4 / 2,2	5 / 2,3	20 / 2,8	7 / 4	11	2,8	30 / 6,6	20 / 6,5	6 / 2,9	6 / 1,7	2 / 1,3	7 / 2,2	15 / 3	14 / 6,7	4	3
Ташаузская область																				
Ташауз	20 / 2,9	14 / 3	29 / 3,9	9 / 3,7	5 / 3,2	6 / 3,9	10 / 3,7	7 / 3,1	12	3,9	40 / 3,3	20 / 3,2	11 / 3	2 / 2,4	2 / 1,4	2 / 2,6	8 / 3,9	15 / 3,4	13	0
Чарджоуская область																				
Дарган-Ата	19 / 2,8	14 / 2,6	19 / 2,9	16 / 3,4	6 / 3	6 / 3	10 / 3,5	10 / 3,3	20	3,4	52 / 3,2	19 / 3	4 / 2,2	1 / 1,1	1 / 1,2	1 / 1,8	4 / 4,3	20 / 3,8	17	0
Чарджоу	16 / 3,7	10 / 2,9	15 / 3,8	22 / 5,6	10 / 5,7	6 / 3,7	7 / 4,2	14 / 3,8	13	5,6	56 / 4,8	13 / 4,8	0 / —	0 / —	0 / —	1 / 0,9	5 / 3,6	25 / 4,3	6	4,3
Эстонская ССР																				
Валга	8 / 3,5	10 / 3,6	4 / 3	17 / 3,8	18 / 4	22 / 4,3	11 / 3,9	10 / 3,6	4	4,3	10 / 2,8	13 / 2,7	6 / 2,8	9 / 2,8	9 / 2,8	17 / 3,4	23 / 3,2	13 / 2,8	5	3,2
Вильсанди	7 / 8,5	12 / 6,8	9 / 4,7	14 / 6,6	14 / 9,7	21 / 10,3	12 / 8,6	11 / 8,7	3	10,3	14 / 5,2	10 / 4,2	4 / 3,7	8 / 5,3	13 / 6,7	24 / 7	11 / 5,2	16 / 5,3	3	5,3
Вильянди	6 / 3,4	11 / 3,7	12 / 4,2	11 / 3,7	15 / 3,6	20 / 4,4	18 / 4,1	7 / 3,4	—	4,4	8 / 3,3	14 / 3,1	11 / 2,8	6 / 2,8	7 / 2,8	18 / 3,4	25 / 3,2	11 / 3,1	—	—
Нарва	10 / 3,8	7 / 3,8	6 / 3,3	15 / 4,6	22 / 4,2	23 / 5,9	7 / 5,6	10 / 4,8	4	5,9	12 / 3	10 / 3	7 / 3	8 / 3,7	12 / 3,7	17 / 3,9	14 / 4	20 / 3,8	5	3,8
Пярну	8 / 2,9	13 / 2,7	10 / 3,1	16 / 4,7	15 / 8,2	18 / 8,6	12 / 6,1	8 / 3,9	3	8,6	9 / 2,3	14 / 2,5	8 / 2,3	6 / 3,7	5 / 5,9	25 / 6,6	17 / 6	16 / 3,6	3	2,5
Таллин	9 / 5,5	7 / 5,6	13 / 5,2	17 / 6,2	19 / 6,6	18 / 7,7	10 / 6,8	7 / 6	3	7,7	12 / 3,9	15 / 4,9	10 / 4,1	10 / 4,2	9 / 4,8	13 / 5,9	18 / 5,9	13 / 5	5	3,9
Тарту	4 / 4	5 / 3,7	9 / 3,5	18 / 4,4	22 / 5,5	19 / 6,6	15 / 5,9	8 / 4,5	—	6,6	8 / 3,2	11 / 2,8	11 / 2,6	10 / 2,8	9 / 3,9	16 / 4,6	23 / 4,8	12 / 4,2	—	—
Сырве	9 / 5,5	12 / 5,4	7 / 7,4	11 / 6,9	20 / 7,2	21 / 9	10 / 8,1	10 / 7,1	3	9	8 / 4,4	10 / 4,6	13 / 4,2	8 / 3,8	9 / 4,5	24 / 6,5	15 / 6,6	13 / 5,2	3	4,2
Тахкуна	8 / 7,4	10 / 7,4	7 / 6,1	18 / 5,1	16 / 5,2	17 / 8,9	13 / 8,9	11 / 8,8	2	8,9	8 / 4,8	13 / 4,3	9 / 4,8	7 / 3,8	8 / 4,3	19 / 6,1	16 / 5,6	20 / 6,3	4	4,3

ПРИЛОЖЕНИЕ 5

Справочное

СОЛНЕЧНАЯ РАДИАЦИЯ $\left(\frac{\text{прямая}}{\text{рассеянная}}\right)$, ПОСТУПАЮЩАЯ В ИЮЛЕ НА ГОРИЗОНТАЛЬНУЮ ПОВЕРХНОСТЬ ПРИ БЕЗОБЛАЧНОМ НЕБЕ, Вт/м²

Широта, град. с. ш.	Часы суток до полудня										Сумма за сутки	Среднее суточное количество
	2—3	3—4	4—5	5—6	6—7	7—8	8—9	9—10	10—11	11—12		
1	2	3	4	5	6	7	8	9	10	11	12	13
38	—	—	—	49 42	161 84	328 105	516 119	635 133	754 136	802 140	6490 1518	334
40	—	—	1 2	56 42	168 84	338 105	509 119	635 126	743 135	788 140	6476 1506	333
42	—	—	3 5	70 49	174 84	349 105	509 119	628 126	733 134	775 140	6482 1524	334
44	—	—	9 7	77 49	181 84	349 102	509 112	621 126	718 131	761 133	6450 1488	331
46	—	—	15 8	91 49	195 84	349 99	502 112	607 126	701 128	747 133	6414 1478	329
48	—	—	16 13	91 56	209 84	356 99	495 112	593 126	685 129	733 133	6356 1504	328
50	—	—	17 17	105 56	216 84	364 98	495 112	586 126	669 129	726 133	6356 1510	328
52	—	—	33 21	119 56	223 84	364 100	495 112	586 119	666 126	719 133	6410 1502	329
54	—	—	49 24	133 56	223 82	364 101	488 112	579 119	663 122	712 126	6422 1484	329
56	—	—	62 27	140 56	237 77	359 96	482 105	572 119	650 122	691 126	6386 1456	327
58	—	14 2	73 28	154 56	244 77	356 91	468 105	565 112	637 122	670 126	6362 1438	325
60	—	23 6	83 31	160 56	251 77	359 87	468 91	544 105	615 105	663 105	6332 1326	319
62	—	37 9	91 35	160 56	251 77	363 84	468 84	530 98	597 93	649 91	6292 1254	314
64	15 7	57 21	105 41	174 56	258 77	363 84	468 84	523 98	588 92	628 91	6358 1302	319
66	31 14	77 31	119 45	195 63	265 77	363 84	461 84	523 98	579 91	614 91	6454 1356	325
68	48 21	97 42	133 50	216 63	272 77	363 84	461 84	523 91	570 92	607 91	6580 1390	332

Широта, град. с. ш.	Часы суток после полудня								
	21—22	20—21	19—20	18—19	17—18	16—17	15—16	14—15	13—14	12—13

ПРИЛОЖЕНИЕ 6
Справочное

СОЛНЕЧНАЯ РАДИАЦИЯ (прямая / рассеянная), ПОСТУПАЮЩАЯ В ИЮЛЕ НА ВЕРТИКАЛЬНУЮ ПОВЕРХНОСТЬ ЮЖНОЙ ОРИЕНТАЦИИ ПРИ БЕЗОБЛАЧНОМ НЕБЕ, Вт/м²

Широта, град с. ш	Часы суток до полудня											Сумма за сутки	Среднее суточное количество
	1—2	2—3	3—4	4—5	5—6	6—7	7—8	8—9	9—10	10—11	11—12		
1	2	3	4	5	6	7	8	9	10	11	12	13	14
38	—	—	—	—	— 24	— 72	— 96	44 105	126 106	197 106	230 106	1194 1230	101
40	—	—	—	—	— 27	— 72	— 95	60 106	150 106	222 109	257 110	1378 1250	110
42	—	—	—	—	— 30	— 72	4 95	78 106	174 108	249 112	285 113	1580 1272	119
44	—	—	—	—	— 31	— 73	7 96	99 106	199 110	276 113	314 114	1790 1286	128
46	—	—	—	— 2	— 33	— 73	10 99	121 108	224 114	302 115	343 116	2000 1320	138
48	—	—	—	— 7	— 36	— 73	28 99	137 110	242 116	327 118	370 120	2208 1358	149
50	—	—	—	— 9	— 40	— 76	46 100	154 114	260 119	351 122	398 123	2418 1406	159
52	—	—	—	— 10	— 43	— 80	58 102	171 114	283 119	378 121	424 123	2628 1424	168
54	—	—	—	— 13	— 46	— 80	70 105	188 115	306 119	405 121	451 123	2840 1444	178
56	—	—	—	— 16	— 46	— 78	83 101	207 114	327 120	428 122	479 124	3048 1442	187
58	—	—	— 5	— 20	— 46	5 74	95 96	226 113	349 120	451 124	508 126	3268 1448	196
60	—	—	— 7	— 21	— 46	5 72	108 94	250 109	369 116	471 122	534 123	3474 1420	204
62	—	—	— 9	— 23	— 46	7 70	134 93	274 106	388 113	491 121	558 122	3704 1406	213
64	—	—	— 10	— 28	— 49	9 71	136 93	279 106	412 114	518 121	582 121	3872 1426	221
66	—	— 6	— 15	— 31	— 51	12 73	140 93	300 106	438 115	543 121	609 121	4084 1464	231
68	— 6	— 10	— 17	— 31	— 51	14 73	145 93	320 106	465 115	568 121	637 121	4298 1488	241

Широта, град. с. ш.	Часы суток после полудня										
	22—23	21—22	20—21	19—20	18—19	17—18	16—17	15—16	14—15	13—14	12—13

ПРИЛОЖЕНИЕ 7

Справочное

СОЛНЕЧНАЯ РАДИАЦИЯ $\left(\frac{\text{прямая}}{\text{рассеянная}}\right)$, ПОСТУПАЮЩАЯ В ИЮЛЕ НА ВЕРТИКАЛЬНЫЕ ПОВЕРХНОСТИ ВОСТОЧНОЙ И ЗАПАДНОЙ ОРИЕНТАЦИИ ПРИ БЕЗОБЛАЧНОМ НЕБЕ, Вт/м²

Широта, град. с. ш.	Часы суток для восточной ориентации																				Сумма за сутки	Среднее суточное количество
	1—2	2—3	3—4	4—5	5—6	6—7	7—8	8—9	9—10	10—11	11—12	12—13	13—14	14—15	15—16	16—17	17—18	18—19	19—20	20—21	21—22		
1	2	3	4	5	6	7	8	9	10	11	12	13	14	15	16	17	18	19	20	21	22	23	24
38	—	—	—	5	188	445	541	523	433	273	98	—	—	—	—	—	—	—	—	—	—	2506	163
				1	49	150	180	165	134	113	101	91	85	85	84	73	59	28	—	—	—	1398	
40	—	—	—	16	243	476	561	542	442	276	101	—	—	—	—	—	—	—	—	—	—	2657	169
				2	63	151	179	164	134	110	99	88	84	83	81	73	59	28	—	—	—	1399	
42	—	—	—	28	299	506	570	561	451	279	105	—	—	—	—	—	—	—	—	—	—	2799	175
				5	78	151	178	163	134	108	98	87	81	80	80	74	59	28	—	—	—	1404	
44	—	—	—	51	332	514	579	563	452	279	105	—	—	—	—	—	—	—	—	—	—	2875	180
				7	79	151	177	163	135	108	98	87	81	81	80	73	59	30				1409	
46	—	—	—	76	365	523	578	565	454	279	105	—	—	—	—	—	—	—	—	—	—	2945	182
				8	80	151	174	163	136	108	98	87	81	81	80	72	59	31	2	—	—	1411	
48	—	—	—	90	371	536	590	565	454	279	105	—	—	—	—	—	—	—	—	—	—	2990	184
				16	88	155	174	164	135	110	98	87	81	79	78	72	59	34	6			1436	
50	—	—	—	105	377	549	601	565	454	279	105	—	—	—	—	—	—	—	—	—	—	3035	187
				23	96	158	174	164	135	113	98	87	81	77	77	72	59	36	9			1459	
52	—	—	—	160	422	564	607	572	457	280	105	—	—	—	—	—	—	—	—	—	—	3167	194
				29	99	160	174	166	135	113	98	87	81	77	77	72	59	39	13			1478	
54	—	—	5	218	468	579	614	579	461	281	105	—	—	—	—	—	—	—	—	—	—	3310	200
			1	33	101	164	174	169	135	113	96	87	81	77	77	72	59	41	16			1496	
56	—	—	38	258	482	594	621	579	461	283	105	—	—	—	—	—	—	—	—	—	—	3421	201
			4	36	101	156	165	155	121	102	91	85	79	76	74	65	58	41	17			1426	
58	—	—	73	299	497	609	629	573	461	285	105	—	—	—	—	—	—	—	—	—	—	3531	203
			5	40	101	149	156	141	106	93	86	81	78	74	72	64	57	41	17	1		1362	
60	—	—	108	328	509	623	632	586	461	285	105	—	—	—	—	—	—	—	—	—	—	3637	206
			10	49	105	144	149	134	104	88	81	76	72	69	67	62	54	41	20	5		1330	
62	—	—	143	356	523	629	635	594	462	286	106	—	—	—	—	—	—	—	—	—	—	3734	209
			17	57	108	140	143	128	101	84	77	70	66	63	63	58	51	41	23	9		1299	
64	—	17	166	363	535	635	655	597	463	285	106	—	—	—	—	—	—	—	—	—	—	3822	215
		5	27	66	115	141	143	129	101	84	77	70	66	63	63	57	50	42	27	14		1340	
66	4	100	244	405	547	649	663	604	471	291	106	—	—	—	—	—	—	—	—	—	—	4084	227
	1	10	36	76	122	142	143	130	101	84	77	70	65	63	63	56	49	42	29	17	8	1384	
68	41	163	297	436	572	663	669	611	480	297	106	—	—	—	—	—	—	—	—	—	—	4335	239
	2	16	39	85	129	143	143	131	101	84	77	70	66	63	63	57	50	42	31	21	9	1422	

Широта, град. с. ш.	Часы суток для западной ориентации																				
	22—23	21—22	20—21	19—20	18—19	17—18	16—17	15—16	14—15	13—14	12—13	11—12	10—11	9—10	8—9	7—8	6—7	5—6	4—5	3—4	2—3

ПРИЛОЖЕНИЕ 8
Справочное

ТЕРМИНОЛОГИЯ И МЕТОДЫ РАСЧЕТА КЛИМАТИЧЕСКИХ ПАРАМЕТРОВ

Повторяемость — отношение числа случаев со значениями, входящими в данный интервал, к общему числу членов ряда.

Обеспеченность — интегральная повторяемость значений климатического параметра ниже или выше их определенных пределов.

Средняя температура воздуха по месяцам и за год характеризует температурный режим отдельных месяцев и всего года с обеспеченностью в среднем 0,5; эти показатели рассчитаны за 50—80 лет в пределах периода наблюдений 1881—1960 гг.

Абсолютная минимальная и абсолютная максимальная температуры воздуха характеризуют наинизшие и наивысшие пределы температуры воздуха, которых достигла температура воздуха в данном пункте за последние 50—80 лет в пределах периода наблюдений 1891—1964 гг.; обеспеченность этих показателей близка к единице.

Средняя максимальная температура воздуха наиболее жаркого месяца характеризует дневную наиболее теплую часть суток; рассчитана как средняя месячная величина из ежедневных максимальных значений температуры воздуха за период 1912—1964 гг.; обеспеченность этого показателя составляет в среднем 0,5.

Температура воздуха наиболее холодных суток и наиболее холодной пятидневки рассчитана по следующей методике.

а) Производится выборка температуры воздуха наиболее холодных суток и наиболее холодной пятидневки за 30—50 лет в период наблюдений 1925—1975 гг.

Примечания: 1. Выборка производится из ежемесячных таблиц метеорологических наблюдений (ТМ-1) и метеорологических ежемесячников.

2. Выборка температуры воздуха наиболее холодной пятидневки производится перебором скользящих пентадных температур.

б) Выбранные данные располагаются в хронологическом, а затем в убывающем (по абсолютной величине) порядке с присвоением каждой величине порядкового номера.

в) Температура воздуха наиболее холодных суток и наиболее холодной пятидневки округляется до 0,5 °С, для каждого интервала определяется средний порядковый номер.

г) Рассчитывается интегральная повторяемость (обеспеченность) по формуле

$$P=1-\frac{m_{ср}-0,3}{n+0,4},$$

где
P — интегральная повторяемость (обеспеченность) в долях единицы;
$m_{ср}$ — средний порядковый номер;
n — число членов ряда, равное числу принятых к обработке лет наблюдений.

д) Строятся интегральные кривые распределения температуры воздуха наиболее холодных суток и наиболее холодной пятидневки на клетчатке асимметричной частоты: по оси ординат — логарифмическая шкала температуры воздуха, по оси абсцисс — двойная логарифмическая шкала обеспеченности. Кривые строятся до обеспеченности 0,25.

е) С кривых снимается температура воздуха наиболее холодных суток и наиболее холодной пятидневки заданной обеспеченности.

Средняя температура воздуха наиболее жарких суток рассчитана по среднесуточным значениям температуры воздуха летних (июнь — август) месяцев как средняя из наиболее жарких суток за 8 лет 50-летнего периода. По отклонениям этой температуры от средней месячной температуры воздуха наиболее жаркого месяца построена схематическая карта постоянной температурной поправки (см. рисунок) для определения средней температуры воздуха наиболее жарких суток. Обеспеченность этой температуры находится в пределах 0,90—0,95.

Продолжительность периодов со средней суточной температурой воздуха, равной и меньше 0, 8 и 10°С, характеризует продолжительность периода с устойчивыми значениями этих температур; отдельные дни со средней суточной температурой воздуха, равной и меньше 0, 8 и 10 °С, не учитываются. Эти данные рассчитаны по следующей методике.

а) Строится кривая годового хода температуры воздуха по методу гистограмм: средняя месячная температура воздуха изображается в виде прямоугольника, у которого основание равно числу дней месяца, а высота — средней температуре воздуха за данный месяц. Кривая годового хода проводится так, чтобы участок, который она отсекает с одного конца прямоугольника, был равен по площади участку,

который она прибавляет к нему с другой стороны.

б) С графиков снимаются даты устойчивого перехода средних суточных температур воздуха через 0, 8 и 10°С и по разнице между этими датами определяется продолжительность периодов в сутках, в течение которого средняя суточная температура воздуха устойчиво остается ниже заданных значений.

Средняя температура воздуха наиболее холодного периода определена как средняя температура периода, составляющего 15 % общей продолжительности периода со средней суточной температурой воздуха, равной и меньше 8 °С, но не более 25 дней.

Амплитуда температуры воздуха рассчитана независимо от состояния облачности за период наблюдений 1936—1960 гг. Средняя суточная амплитуда температуры воздуха рассчитана по ежедневным данным наблюдений как разность между суточным максимумом и минимумом температуры воздуха и имеет обеспеченность 0,5. Максимальная суточная амплитуда температуры воздуха определена как наибольшее значение разности между суточным максимумом и минимумом температуры воздуха за период наблюдений и имеет обеспеченность, близкую к единице.

Упругость водяного пара характеризует влагосодержание воздуха. Для перехода к единицам СИ использовано соотношение 1 мб = 1 гПа.

Относительная влажность воздуха характеризует степень насыщенности воздуха водяным паром.

Среднее количество осадков за год (в том числе жидких и смешанных) характеризуется высотой слоя воды, образовавшегося на горизонтальной поверхности от выпавшего дождя, мороси, обильной росы и тумана, растаявшего снега, града и снежной крупы, при отсутствии стока, просачивания и испарения.

Суточный максимум осадков характеризует наибольшие суммы осадков, выпавшие в течение метеорологических суток, и выбирается из ежедневных наблюдений; обеспеченность этого показателя близка к единице.

Объем переносимого за зиму снега характеризует объем снегопереноса за зиму с максимальным за 10-летний период числом часов, с общей и низовой метелью; объемы снегопереноса вычислены по эмпирической формуле с обеспеченностью около 0,90.

Повторяемость направлений ветра рассчитана в процентах от общего числа случаев направлений ветра без учета штилей.

Повторяемость штилей рассчитана в процентах от общего числа случаев наблюдений.

Средняя скорость ветра по румбам рассчитана делением суммы скоростей на сумму случаев с ветром каждого румба.

Максимальная из средних скоростей ветра по румбам за январь и минимальная из средних скоростей ветра по румбам за июль рассчитаны как наибольшая из средних скоростей по румбам за январь, повторяемость которых составляет 16 % и более, и как наименьшая из средних скоростей ветра по румбам за июль, повторяемость которых составляет 16 % и более.

Примечания: 1. В случаях, когда в январе средняя скорость ветра по румбам повторяемостью 12—15 % превышает на 1 м/с наибольшую из средних скоростей ветра по румбам повторяемостью 16 % и более, максимальная скорость ветра принимается по румбам повторяемостью 12—15 %.

2. При повторяемости штилей в июле, равной или более 14 %, минимальная скорость ветра принимается равной 0.

3. В случаях, когда в июле средняя скорость ветра по румбам повторяемостью 12—15 % ниже на 1 м/с наименьшей из средних скоростей ветра по румбам повторяемостью 16 % и более, минимальная скорость ветра принимается по румбам повторяемостью 12—15 %.

Прямая солнечная радиация — часть солнечной радиации, поступающей на поверхности в виде пучка параллельных лучей, исходящих непосредственно от видимого диска солнца.

Рассеянная солнечная радиация — часть солнечной радиации, поступающей на поверхности со всего небосвода после рассеяния в атмосфере.

Климатическое районирование разработано на основе комплексного сочетания среднемесячной температуры воздуха в январе и июле, средней скорости ветра за три зимних месяца, среднемесячной относительной влажности воздуха в июле (см. таблицу прил. 8 и рис. 9 прил. 1).

Климатические районы	Климатические подрайоны	Среднемесячная температура воздуха в январе, град	Средняя скорость ветра за три зимних месяца, м/с	Среднемесячная температура воздуха в июле, град	Среднемесячная относительная влажность воздуха в июле, %
I	IA	От —32 и ниже	—	От +4 до +19	—
	IБ	От —28 и ниже	5 и более	От 0 до +13	Более 75
	IВ	От —14 до —28	—	От +12 до +21	—
	IГ	От —14 до —28	5 и более	От 0 до +14	Более 75
	IД	От —14 до —32	—	От +10 до +20	—
II	IIA	От —4 до —14	5 и более	От +8 до +12	Более 75
	IIБ	От —3 до —5	5 и более	От +12 до +21	Более 75
	IIВ	От —4 до —14	—	От +12 до +21	—
	IIГ	От —5 до —14	5 и более	От +12 до +21	Более 75
III	IIIA	От —14 до —20	—	От +21 до +25	—
	IIIБ	От —5 до +2	—	От +21 до +25	—
	IIIВ	От —5 до —14	—	От +21 до +25	—
VI	IVA	От —10 до +2	—	От +28 и выше	—
	IVБ	От +2 до +6	—	От +22 до +28	50 и более в 13 ч
	IVВ	От 0 до +2	—	От +25 до +28	—
	IVГ	От —15 до 0	—	От +25 до +28	—

Примечание. Климатический подрайон IД характеризуется продолжительностью холодного периода года (со средней суточной температурой ниже 0°С) 190 дней в году и более.

СОДЕРЖАНИЕ

Стр.

Общие положения 1
Таблица. Температура наружного воздуха . . 2
Приложение 1. Схематические карты распределения климатических и геофизических параметров на территории СССР 43
Рис. 1. Схематическая карта распределения объемов снегопереноса за зиму, м³/м . . 43
Рис. 2. Схематическая карта распространения, мощности и строения толщи пород с отрицательной температурой (криогенной толщи) на территории СССР 44
Рис. 3. Схематическая карта глубины промерзания глинистых и суглинистых грунтов на территории СССР, см 46
Рис. 4. Схематическая карта распространения карста на территории СССР 46
Рис. 5. Схематическая карта лавиноопасных районов на территории СССР 49
Рис. 6. Схематическая карта районов, подверженных оползневым процессам, на территории СССР 49
Рис. 7. Схематическая карта распространения просадочных лёссовых грунтов на территории СССР 50
Рис. 8. Схематическая карта селеопасных районов на территории СССР 51
Рис. 9. Схематическая карта климатического районирования территории СССР для строительства 51
Приложение 2. Средняя и максимальная суточная амплитуда температуры наружного воздуха . . 52
Приложение 3. Влажность наружного воздуха. Осадки 68
Приложение 4. Направление и скорость ветра . 89
Приложение 5. Солнечная радиация (прямая / рассеянная), поступающая в июле на горизонтальную поверхность при безоблачном небе, Вт/м² 131
Приложение 6. Солнечная радиация (прямая / рассеянная), поступающая в июле на вертикальную поверхность южной ориентации при безоблачном небе, Вт/м² 132
Приложение 7. Солнечная радиация (прямая / рассеянная), поступающая в июле на вертикальные поверхности восточной и западной ориентации при безоблачном небе, Вт/м² 133
Приложение 8. Терминология и методы расчета климатических параметров 134

БСТ №2, 1984 г. с. 44.

ОПЕЧАТКИ

к СНиП 2.01.01-82. Строительная климатология и геофизика
(Госстрой СССР — М., Стройиздат, 1983)

Страница	Графа	Строка	Напечатано	Следует читать
1		3-я снизу правой колонки	определяемого	определяемая
2	5-я	21-я снизу	2,3	—2,3
34	1-я	10-я снизу	Барнаул	Баянаул
85	1-я	33-я снизу	Барнаул	Баянаул
136	1-я слева	1-я снизу	VI	IV

БСТ 5-84 с. 9.

ПОПРАВКИ

Отдел технического нормирования и стандартизации Госстроя СССР сообщает следующее:

а) в Руководстве по проектированию оснований зданий и сооружений (М., Стройиздат, 1977 г.) на стр. 93, рис. 3.8 вместо напечатанного «Чкалов» должно быть «Оренбург»;

б) в СНиП 2.01.01-82 «Строительная климатология и геофизика» (М., Стройиздат, 1983 г.) на стр. 46, рис. 3 вместо напечатанного «Чкалов» должно быть «Оренбург».

gost.e-ecolog.ru