О ВНЕСЕНИИ ИЗМЕНЕНИЙ В ПРАВОВЫЕ АКТЫ ГОРОДА МОСКВЫ И ПРИЗНАНИИ УТРАТИВШИМИ СИЛУ ОТДЕЛЬНЫХ ПОЛОЖЕНИЙ ПОСТАНОВЛЕНИЯ ПРАВИТЕЛЬСТВА МОСКВЫ ОТ 18 ИЮЛЯ 2012 Г. № 338-ПП

Постановление Правительства Москвы от 21 сентября 2016 года № 593-ПП

В соответствии с Градостроительным кодексом Российской Федерации, Законом города Москвы от 26 сентября 2001 г. № 48 «Об особо охраняемых природных территориях в городе Москве», Законом города Москвы от 25 июня 2008 г. № 28 «Градостроительный кодекс города Москвы», Законом города Москвы от 11 апреля 2012 г. № 12 «О внесении изменений в Закон города Москвы от 25 июня 2008 года № 28 «Градостроительный кодекс города Москвы» и статью 8 Закона города Москвы от 5 мая 1999 года № 17 «О защите зеленых насаждений» и постановлением Правительства Москвы от 18 июля 2012 г. № 338-ПП «О реализации статьи 3 Закона города Москвы от 11 апреля 2012 г. № 12 «О внесении изменений в Закон города Москвы от 25 июня 2008 года № 28 «Градостроительный кодекс города Москвы» и статью 8 Закона города Москвы от 5 мая 1999 года № 17 «О защите зеленых насаждений» **Правительство Москвы постановляет:**

1. Изменить границы особо охраняемой природной территории «Природно-исторический парк «Тушинский», исключив из ее состава участки территории общей площадью 5,9 га, согласно приложениям 1, 2 к настоящему постановлению.

2. Изменить границы особо охраняемой природной территории «Ландшафтный заказник «Теплый Стан», исключив из ее состава участки территории общей площадью 0,4 га, согласно приложениям 3, 4 к настоящему постановлению.

gost.e-ecolog.ru



3. Изменить границы особо охраняемой природной территории «Природно-исторический парк «Москворецкий», исключив из ее состава участки территории общей площадью 10,1 га, согласно приложениям 5, 6 к настоящему постановлению.

4. Изменить границы особо охраняемой природной территории «Природно-исторический парк «Останкино», исключив из ее состава участок территории площадью 1,07 га, согласно приложениям 7, 8 к настоящему постановлению.

5. Изменить границы особо охраняемой природной территории регионального значения «Природно-исторический парк «Кузьминки-Люблино», исключив из ее состава участки территории общей площадью 3,9 га, согласно приложению 9 к настоящему постановлению.

6. Изменить границы особо охраняемой природной территории «Природно-исторический парк «Покровское-Стрешнево», исключив из ее состава участки территории общей площадью 1,3 га, согласно приложению 10 к настоящему постановлению.

7. Изменить границы особо охраняемой природной территории «Природно-исторический парк «Царицыно», исключив из ее состава участки территории общей площадью 32,8 га, согласно приложению 11 к настоящему постановлению.

8. Изменить границы особо охраняемой природной территории «Природный заказник «Долина реки Сетуни», исключив из ее состава участки территории общей площадью 10,2 га, согласно приложению 12 к настоящему постановлению.

9. Изменить границы особо охраняемой природной территории регионального значения «Природно-исторический парк «Битцевский лес», исключив из ее состава участки территории общей площадью 19,7 га, согласно приложению 13 к настоящему постановлению.

10. Изменить границы особо охраняемой природной территории регионального значения «Природно-исторический парк «Измайлово», исключив из ее состава участки территории общей площадью 0,8 га, согласно приложению 14 к настоящему постановлению.

11. Установить границы особо охраняемой природной территории «Памятник природы «Долина реки Котловки» (левобережная часть)», исключив из ее состава участок территории площадью 0,96 га, согласно приложению 15 к настоящему постановлению.

12. Изменить границы объекта природного комплекса № 96 Северного административного округа города Москвы «Долина р.Лихоборки вдоль Кронштадтского бульвара и Лихоборской набережной до Ленинградского направления Октябрьской железной дороги», исключив из его состава участки территории площадью 1,597 га, согласно приложению 16 к настоящему постановлению.

13. Изменить границы объекта природного комплекса № 99 Северного административного округа города Москвы «Долина р.Лихоборки между Верхнелихоборской ул. и Дмитровским шоссе», исключив из его состава участок территории площадью 0,483 га, согласно приложению 17 к настоящему постановлению.

14. Установить границы объекта природного комплекса № 94 Северо-Восточного административного округа города Москвы «Долина р.Лихоборки между Алтуфьевским шоссе и Окружной железной дорогой», исключив из его состава участки территории общей площадью 6,822 га, согласно приложению 18 к настоящему постановлению.

15. Установить границы объекта природного комплекса № 96 Юго-Восточного административного округа города Москвы «Участок технической зоны между Волгоградским проспектом и Кузьминским парком», исключив из его состава участок территории площадью 0,045 га, согласно приложению 19 к настоящему постановлению.

16. Установить границы объекта природного комплекса № 112 Юго-Восточного административного округа города Москвы «Больница им. Н.А.Семашко по Спортивному пр.», исключив из его состава участок территории площадью 0,407 га, согласно приложению 20 к настоящему постановлению.

17. Установить границы объекта природного комплекса № 35 Юго-Западного административного округа города Москвы «Долина р.Котловки от Нахимовского проспекта до ул.Ремизова», исключив из его состава участок территории площадью 1,71 га, согласно приложению 21 к настоящему постановлению.

18. Установить границы объекта природного комплекса № V Зеленоградского административного округа города Москвы «Панфиловский проспект, вл. 158, 160 и кв. 3, 4, 5, 6 Зеленоградского спецлесхоза с прилегающими территориями», исключив из его состава участок территории площадью 0,19 га, согласно приложению 22 к настоящему постановлению.

19. Установить границы объекта природного комплекса № VII Зеленоградского административного округа города Москвы «Кв. 7, 8, 16, 22 Зеленоградского спецлесхоза с прилегающими территориями», исключив из его состава участки территории площадью 0,21 га, согласно приложению 23 к настоящему постановлению.

20. Изменить границы объекта природного комплекса № XII Зеленоградского административного округа города Москвы «Кв.11, 13, 14, 15 Зеленоградского спецлесхоза с прилегающими территориями; территория от пересечения Московского просп. с Никольским пр. до восточной границы Зеленограда; Восточная промзона, пр.пр. № 4921; между кладбищем 13-го микрорайона и восточной границей Зеленограда», исключив из его состава участок территории площадью 0,05 га, согласно приложению 24 к настоящему постановлению.

21. Установить границы объекта природного комплекса № XIV Зеленоградского административного округа города Москвы «Между Панфиловским просп. и пр.пр. № 5372», исключив из его состава участок территории площадью 0,22 га, согласно приложению 25 к настоящему постановлению.

22. Внести изменения в постановление Правительства Москвы от 21 июля 1998 г. № 564 «О мерах по развитию территорий Природного комплекса Москвы» (в редакции постановлений Правительства Москвы от 6 мая 2003 г. № 323-ПП, от 21 сентября 2004 г. № 633-ПП, от 1 ноября 2005 г. № 853-ПП, от 1 ноября 2005 г. № 863-ПП, от 29 ноября 2005 г. № 957-ПП, от 6 июня 2006 г. № 378-ПП, от 7 августа 2007 г. № 680-ПП, от 16 июня 2009 г. № 559-ПП, от 3 августа 2010 г. № 659-ПП, от 7 октября 2014 г. № 594-ПП):

22.1. В дефисе первом пункта 2 постановления слова «приложение 1» заменить словами «приложения 1, 1а».

22.2. Дефисы третий, четвертый, пятый пункта 2 постановления, приложение 5а к постановлению признать утратившими силу.

22.3. В дефисе шестом пункта 2 постановления слова «приложение 6» заменить словами «приложения 6, 6а»

22.4. В дефисе седьмом пункта 2 постановления слова «приложение 7» заменить словами «приложения 7, 7а».

22.5. Приложение 1 к постановлению изложить в редакции согласно приложению 1 к настоящему постановлению.

22.6. Приложение 1а к постановлению изложить в редакции согласно приложению 2 к настоящему постановлению.

22.7. Приложение 7 к постановлению изложить в редакции согласно приложению 3 к настоящему постановлению.

22.8. Приложение 7а к постановлению изложить в редакции согласно приложению 4 к настоящему постановлению.

23. Внести изменения в постановление Правительства Москвы от 29 декабря 1998 г. № 1012 «О проектных предложениях по установлению границ особо охраняемых природных территорий: природно-исторического парка «Москворецкий» и природно-исторического парка «Останкино» (в редакции постановлений Правительства Москвы от 16 марта 2004 г. № 144-ПП, от 31 мая 2005 г. № 372-ПП, от 2 августа 2005 г. № 567-ПП, от 11 сентября 2007 г. № 780-ПП, от 2 сентября 2008 г. № 794-ПП, от 16 декабря 2008 г. № 1141-ПП, от 25 октября 2011 г. № 486-ПП, от 13 февраля 2013 г. № 69-ПП, от 3 марта 2015 г. № 98-ПП, от 14 апреля 2015 г. № 208-ПП, от 16 июля 2015 г. № 444-ПП):

23.1. Приложение 1 к постановлению изложить в редакции согласно приложению 5 к настоящему постановлению.

23.2. Приложение 1а к постановлению изложить в редакции согласно приложению 6 к настоящему постановлению.

23.3. Приложение 2 к постановлению изложить в редакции согласно приложению 7 к настоящему постановлению.

23.4. Приложение 2а к постановлению изложить в редакции согласно приложению 8 к настоящему постановлению.

24. Внести изменение в постановление Правительства Москвы от 26 марта 2002 г. № 209-ПП «О проекте планировки территории «Кузьминки-Люблино» и дальнейшем развитии природного и историко-рекреационного комплекса «Кузьминки-Люблино» (в редакции постановления Правительства Москвы от 18 мая 2004 г. № 317-ПП), изложив приложение 3 к постановлению в редакции согласно приложению 9 к настоящему постановлению.

25. Внести изменение в постановление Правительства Москвы от 21 сентября 2004 г. № 633-ПП «О проекте планировки особо охраняемой природной территории «Природно-исторический парк «Покровское-Стрешнево» (в редакции постановлений Правительства Москвы от 29 декабря 2009 г. № 1506-ПП, от 3 июля 2012 г. № 312-ПП, от 14 августа 2013 г. № 537-ПП), изложив приложение 1 к постановлению в редакции согласно приложению 10 к настоящему постановлению.

26. Внести изменения в постановление Правительства Москвы от 29 ноября 2005 г. № 957-ПП «О проекте планировки особо охраняемой природной территории «Природно-исторический парк «Царицыно» (в редакции постановлений Правительства Москвы от 29 сентября 2009 г. № 1047-ПП, от 4 июня 2013 г. № 348-ПП):

26.1. В пункте 1 постановления слова «приложениям 1, 9» заменить словами «приложению 1».

26.2. Пункт 7 постановления признать утратившим силу.

26.3. Приложение 1 к постановлению изложить в редакции согласно приложению 11 к настоящему постановлению.

27. Внести изменение в постановление Правительства Москвы от 6 июня 2006 г. № 378-ПП «О территориальной схеме сохранения и развития особо охраняемой природной территории «Природный заказник «Долина реки Сетуни» (в редакции постановлений Правительства Москвы от 24 октября 2006 г. № 835-ПП, от 25 августа 2009 г. № 839-ПП, от 21 декабря 2011 г. № 607-ПП, от 23 мая 2013 г. № 326-ПП, от 10 октября 2013 г. № 665-ПП, от 10 октября 2013 г. № 666-ПП, от 26 апреля 2016 г. № 225-ПП), изложив приложение 2 к постановлению в редакции согласно приложению 12 к настоящему постановлению.

28. Внести изменение в постановление Правительства Москвы от 24 октября 2006 г. № 824-ПП «О территориальной схеме сохранения и развития особо охраняемой природной территории регионального значения «Природно-исторический парк «Битцевский лес» (в редакции постановлений Правительства Москвы от 19 июня 2007 г. № 504-ПП, от 3 июля 2007 г. № 560-ПП, от 15 января 2008 г. № 13-ПП, от 30 сентября 2008 г. № 878-ПП, от 5 мая 2009 г. № 395-ПП, от 25 августа 2009 г. № 839-ПП, от 3 августа 2010 г. № 663-ПП), изложив приложение 1 к постановлению в редакции согласно приложению 13 к настоящему постановлению.

29. Внести изменение в постановление Правительства Москвы от 16 июня 2009 г. № 559-ПП «О территориальной схеме сохранения и развития особо охраняемой природной территории регионального значения «Природно-исторический парк «Измайлово», изложив приложение 1 к постановлению в редакции согласно приложению 14 к настоящему постановлению.

30. Внести изменения в постановление Правительства Москвы от 19 января 1999 г. № 38 «О проектных предложениях по установлению границ Природного комплекса с их описанием и закреплением актами красных линий» (в редакции постановлений Правительства Москвы от 28 декабря 2005 г. № 1049-ПП, от 29 сентября 2015 г. № 621-ПП, от 21 апреля 2016 г. № 198-ПП):

30.1. Пункты 96, 99 раздела «Северный АО» приложения 1 к постановлению изложить в редакции согласно приложению 26 к настоящему постановлению.

30.2. Пункт 94 раздела «Северо-Восточный АО» приложения 1 к постановлению изложить в редакции согласно приложению 26 к настоящему постановлению.

30.3. Пункты 96, 112 раздела «Юго-Восточный АО» приложения 1 к постановлению изложить в редакции согласно приложению 26 к настоящему постановлению.

30.4. Пункт 35 раздела «Юго-Западный АО» приложения 1 к постановлению изложить в редакции согласно приложению 26 к настоящему постановлению.

31. Внести изменения в постановление Правительства Москвы от 3 февраля 2004 г. № 46-ПП «О природном комплексе Зеленоградского административного округа» (в редакции постановлений Правительства Москвы от 28 декабря 2005 г. № 1103-ПП, от 16 октября 2007 г. № 895-ПП, от 25 октября 2011 г. № 502-ПП, от 19 декабря 2012 г. № 773-ПП, от 23 апреля 2013 г. № 257-ПП, от 28 августа 2013 г. № 575-ПП, от 4 сентября 2014 г. № 508-ПП, от 8 июля 2015 г. № 427-ПП, от 29 сентября 2015 г. № 621-ПП, от 16 декабря 2015 г. № 892-ПП), изложив пункты V, VII, XII, XIV приложения 1 к постановлению в редакции согласно приложению 27 к настоящему постановлению.

32. Признать утратившими силу пункты 21, 27, 40, 49, 80-130, 140, 141, 144, 151, 181, 189, 195, 196, 203, 204, 205, 210, 211 приложения к постановлению Правительства Москвы от 18 июля 2012 г. № 338-ПП «О реализации статьи 3 Закона города Москвы от 11 апреля 2012 г. № 12 «О внесении изменений в Закон города Москвы от 25 июня 2008 года № 28 «Градостроительный кодекс города Москвы» и статью 8 Закона города Москвы от 5 мая 1999 года № 17 «О защите зеленых насаждений».

33. Контроль за выполнением настоящего постановления возложить на заместителя Мэра Москвы в Правительстве Москвы по вопросам градостроительной политики и строительства Хуснуллина М.Ш., руководителя Департамента природопользования и охраны окружающей среды города Москвы Кульбачевского А.О.

Мэр Москвы **С.С.Собянин**

Приложение 1
к постановлению Правительства Москвы
от 21 сентября 2016 г. № 593-ПП

Приложение 1
к постановлению Правительства Москвы
от 21 июля 1998 г. № 564-ПП

Описание границ особо охраняемой природной территории «Природно-исторический парк «Тушинский»

Границы особо охраняемой природной территории «Природно-исторический парк «Тушинский» проходят:

— на северо-востоке — от внутренней границы полосы отвода МКАД на юго-восток по административной границе Северо-Западного административного округа города Москвы и акватории Химкинского водохранилища в 50 м от береговой линии до прямой, продолжающей на восток местный проезд вдоль северной границы коттеджной застройки, далее на запад по этой прямой и местному проезду до улицы Свободы, далее на север — северо-запад и северо-запад по четной стороне улицы Свободы до границы земельного участка гаражей (улица Свободы, вл.95), далее на северо-восток, северо-запад, юго-запад, юго-восток, юго-запад по границе земельного участка гаражей, далее по четной стороне улицы Свободы до юго-восточной границы земельного участка АЗС, далее на северо-восток, северо-запад, юго-запад и запад по границам земельного участка АЗС до четной стороны улицы Свободы, далее, пересекая улицу Свободы, до границы земельного участка АЗС по нечетной стороне улицы Свободы;

— на юго-востоке и юге — на юг, юго-запад и 50 м на юго-восток по границам земельного участка АЗС, далее на восток — юго-восток 80 м до нечетной стороны улицы Свободы, далее на юго-восток по нечетной стороне улицы Свободы до Планерной улицы, далее на юго-запад по нечетной стороне Планерной улицы до северо-восточной границы земельного участка ГСК вдоль границы Алешкинского леса, далее на северо-запад по северо-восточной границе земельного участка гаражно-строительного кооператива (улица Планерная, вл. 9), далее 35 м на запад до пересечения с прямой, продолжающей северо-западную границу земельного участка гаражно-строительного кооператива «Сокол», далее на юго-запад и юг — юго-восток по этой прямой и границе земельного участка гаражно-строительного кооператива «Сокол» до пересечения с прямой, продолжающей северную границу землевладения дома-интерната для престарелых № 9, далее на юго-запад по этой прямой и границе земельного участка дома-интерната № 9, далее 20 м на юг — юго-восток по границе земельного участка дома-интерната № 9, далее на юго-запад по северной границе земельного участка роддома № 1, далее на юг — юго-восток по западной границе земельного участка роддома № 1 до улицы Вилиса Лациса, далее по четной стороне улицы Вилиса Лациса и продолжающей ее прямой до восточной границы земельного участка студгородка Российского химико-технологического университета (РТХУ), далее на юго-запад по северо-западной границе земельного участка студгородка РХТУ и юго-восточной границе технической зоны до обращенной к парку стороне проектируемого проезда № 5268, далее на запад и юго-запад по обращенной к парку стороне проектируемого проезда № 5268 до северо-восточной границы земельного участка ГСК «Звезда», далее на северо-запад, юго-запад и юго-восток по границам земельного участка ГСК «Звезда» до улицы Вилиса Лациса, далее на юго-запад 170 м по прямой до границы участка гаражей (улица Вилиса Лациса, вл.36-41), далее на северо-запад, юго-запад, юг, юго-восток по границе участка гаражей, далее на восток — юго-восток 105 м, далее на юго-запад 110 м, далее на юго-восток 20 м до северо-западной границы земельного участка Детской республиканской больницы, далее на юго-запад и юг по западным границам земельного участка Детской республиканской больницы до улицы Саломеи Нерис, далее, пересекая улицу Саломеи Нерис, на восток по границе памятника садово-паркового искусства «Усадьба «Братцево» до Светлогорского проезда, далее на юг по нечетной стороне Светлогорского проезда до прямой, продолжающей на восток южную границу памятника садово-паркового искусства «Усадьба «Братцево», далее на запад по этой прямой и границе памятника садово-паркового искусства «Усадьба «Братцево», далее на юго-запад по границе памятника садово-паркового искусства «Усадьба «Братцево» до северной границы домовладения 19, корп.2 по Окружной улице, далее на запад 10 м, далее на юг 40 м до границы участка гаражей (улица Окружная, 17, корп.1), далее на запад, юг, восток, север по границе земельного участка гаражей, далее на юго-восток и северо-восток по обращенной к парку стороне тротуара вдоль домовладений 17 и 15 по Окружной улице, далее на восток по нечетной стороне Окружной улицы до участка гаражей (улица Окружная, вл.2-2а), далее на юг, юго-восток, восток, север по границе участка гаражей, далее на восток по нечетной стороне Окружной улицы до Фабричного проезда, далее, пересекая Фабричный проезд, на север по обращенной к долине реки Сходни стороне Светлогорского проезда до пересечения с прямой, продолжающей на запад тротуар вдоль бровки склона долины реки Сходни, далее на восток по этой прямой до тротуара, далее на северо-восток по границе участка гаражей (бульвар Яна Райниса, вл. 45, корп.2), далее на восток, северо-восток и юго-восток по обращенной к парку стороне местного проезда вдоль бровки склона долины реки Сходни до пересечения с прямой, продолжающей на запад северную границу дома 15 по проезду Донелайтиса, далее на восток 30 м по этой прямой, далее на юго-восток 30 м, далее на восток до проезда Донелайтиса, далее на юг, юго-запад, запад и юго-запад по нечетной стороне проезда Донелайтиса до поворота у дома 12, корп.2, далее на юго-запад 70 м по прямой, продолжающей проезд Донелайтиса, до северо-восточной границы земельного участка Тушинской чулочной фабрики, далее на северо-запад по северо-восточной границе Тушинской чулочной фабрики, далее вдоль русла реки Сходни по границе земельного участка Тушинской чулочной фабрики до прямой, продолжающей на юго-восток улицу Василия Петушкова, далее, пересекая реку Сходню, по этой прямой и обращенной к парку стороне улицы Василия Петушкова, далее по границе участка гаражей (улица Василия Петушкова, вл. 23, вл. 25), далее по обращенной к парку стороне улицы Василия Петушкова до разворотного круга общественного транспорта, далее на запад — северо-запад, юг — юго-запад и юго-восток по границам разворотного круга общественного транспорта до обращенной к МКАД стороне улицы Василия Петушкова, далее по границе участка гаражей (улица Василия Петушкова, вл. 17), далее на юг — юго-восток по обращенной к МКАД стороне улицы Василия Петушкова до границы земельного участка ГСК «Пойма-1», далее на юго-запад, юг — юго-восток и юго-запад по границам земельного

участка ГСК «Пойма-1», далее на юго-запад до границы участка гаражей (улица Трикотажная, вл. 3-5), далее на север, запад, юг по границе участка гаражей, далее на юго-запад до откоса, далее на северо-запад и запад по бровке откоса до границы водоохранной зоны реки Сходни, далее на запад 30 м до внутренней границы полосы отвода МКАД;

— на западе и северо-западе — на север — северо-запад 20 м по внутренней стороне полосы отвода МКАД до границы водоохранной зоны реки Сходни, далее на север — северо-запад по границе водоохранной зоны, далее на северо-запад, пересекая МКАД, по границе водоохранной зоны реки Сходни до юго-западной границы технической зоны, далее на северо-запад по юго-западной границе технической зоны до границы водоохранной зоны реки Сходни, далее на юго-запад, северо-запад и северо-восток по границе водоохранной зоны реки Сходни до юго-западной границы технической зоны, далее на северо-запад по юго-западной границе технической зоны до Путилковского шоссе, далее на север, северо-запад и северо-восток по обращенной к парку стороне Путилковского шоссе, по обращенной к реке Сходне стороне транспортной развязки на юго-восток, юг, северо-восток, север, северо-восток, восток, северо-восток, север — северо-восток, пересекая улицу Саломеи Нерис, и север до Путилковского шоссе, далее по обращенной к реке Сходне стороне Путилковского шоссе до границы города Москвы, далее в восточном направлении по границе города Москвы до внешней стороны МКАД, далее на юг — юго-запад по внешней границе МКАД до южной границы улицы Саломеи Нерис. Из состава природного парка «Тушинский» исключен участок в красных линиях транспортной развязки к югу от реки Сходни. Далее на восток по обращенной к парку стороне улицы Саломеи Нерис до МКАД, пересекая МКАД, до внутренней границы полосы отвода МКАД, далее на северо-восток по внутренней границе полосы отвода МКАД до пересечения с прямой, продолжающей на юго-восток административную границу города Москвы, далее на северо-запад по этой прямой и административной границе города Москвы до участка гаражей (71-й км МКАД, Северное Тушино), далее по границе участка гаражей с подъездными путями, далее на северо-запад по административной границе города Москвы до ее поворота на запад, исключая участок в красных линиях транспортной развязки 2-го выезда из района Куркино на МКАД с учетом технической зоны, далее на север — северо-восток по восточной границе красных линий 2-го выезда из района Куркино до пересечения с южной границей объекта природного комплекса № 12 «Проектный бульвар по Куркинскому шоссе, район Куркино» вдоль Куркинского шоссе, далее по этой границе на восток — юго-восток 112 м до пересечения с прямой, продолжающей на юг границу технической зоны, далее на юг 191 м по западной границе технической зоны, далее на восток — юго-восток 170 м до административной границы города Москвы, далее на юг, юго-восток и восток по административной границе города Москвы до западной границы земельного участка воинской части, далее на юг — юго-восток и восток — юго-восток по западной и южной границам земельного участка воинской части до его южного угла, далее на юго-восток, пересекая МКАД, до внутренней границы полосы отвода МКАД, далее на северо-восток по внутренней границе полосы отвода МКАД до административной границы Северо-Западного административного округа города Москвы;

— в прибрежной зоне Бутаковского залива, северо-западный участок — от сопряжения границ западного угла участка землепользования ООО «Метро КЭШ энд Керри» с береговой линией Бутаковского залива Химкинского водохранилища в северо-западном направлении по береговой линии на 239 м до подошвы насыпи, далее — в северо-восточном направлении по границы подошвы насыпи на 161 м, далее на запад до бровки балки на 34 м до границ огородов, далее на юг, юго-восток, северо-восток по внешней южной границе участков огородов на 124 м, далее по прямой в западном направлении по границе огорода на 5 м, далее в северо-восточном направлении по границе участка древесных насаждений на 260 м до границы объекта природного комплекса № 37а Северного административного округа города Москвы «Озелененная территория санитарно-защитной зоны линий электропередачи и газопровода у пересечения Ленинградского шоссе и МКАД», далее в восточном направлении по границе объекта природного комплекса до границ участка землепользования ООО «Метро КЭШ энд Керри», далее в юго-западном направлении по границе землепользования ООО «Метро КЭШ энд Керри» до исходной точки;

— в прибрежной зоне Бутаковского залива, юго-восточный участок — от сопряжения границ южного угла участка землепользования ООО «Метро КЭШ энд Керри» с береговой линией Бутаковского залива Химкинского водохранилища в юго-восточном направлении, далее — в северо-восточном направлении до границ красной линии улично-дорожной сети проектируемой развязки мостового перехода по Ленинградскому шоссе через канал имени Москвы, далее — на северо-запад вдоль красной линии развязки, далее — на запад, юго-запад по внешней границе красной линии проектируемого проезда до точки пересечения красной линии с границами внешнего периметра здания по адресу: Ленинградское шоссе, 71А, стр. 17, отстоящего от его подошвы на 5 м, далее — огибая здание по указанному периметру на юго-восток, юго-запад, северо-запад, далее — в северо-западном направлении вдоль зацементированного покрытия подъездной дороги к зданию на расстоянии 5 м до красной линии проектируемого проезда, далее в западном направлении по красной линии проектируемого проезда до точки пересечения красной линии с границами внешнего периметра здания по адресу: Ленинградское шоссе, 71А, отстоящего от его подошвы на 5 м, далее — огибая здание по указанному периметру в направлении хода часовой стрелки до северо-западного угла указанного периметра, далее — по прямой до юго-восточного угла периметра здания по адресу: Ленинградское шоссе, 71Б, стр. 4, отстоящего от его границ на 5 м, далее — в направлении хода часовой стрелки по указанному периметру здания до точки на указанном периметре, отстоящей от юго-западного угла периметра на 7,8 м, далее — по прямой до юго-восточного угла периметра здания по адресу: Ленинградское шоссе, 71Б, стр. 6, отстоящего от его границ на 5 м, далее — вдоль указанного периметра до его юго-западного угла, далее — по прямой до юго-восточного угла периметра здания по адресу: Ленинградское шоссе, 71Б, стр. 7, отстоящего от его границ на 5 м, далее — вдоль указанного периметра в направлении хода часовой стрелки до пересечения указанного периметра до точки пересечения с периметром здания по Ленинградскому шоссе, 71Б, стр.8, далее — вдоль указанного периметра в направлении хода часовой стрелки до пересечения указанного периметра до точки пересечения с периметром здания по Ленинградскому шоссе, 71Б, стр. 13, далее — вдоль указанного периметра в направлении хода часовой стрелки до северо-западного угла указанного периметра, далее — по направляющей периметра до пересечения с границей объекта природного комплекса № 37б Северного административного округа города Москвы «Парк в прибрежной зоне Бутаковского залива», далее — по границе объекта природного комплекса до границ участка землепользования ООО «Метро КЭШ энд Керри», далее в юго-западном направлении по границе землепользования ООО «Метро КЭШ энд Керри» до исходной точки.

Приложение 2
к постановлению Правительства Москвы
от 21 сентября 2016 г. № 593-ПП

Приложение 1а
к постановлению Правительства Москвы
от 21 июля 1998 г. № 564

Схема границ особо охраняемой природной территории «Природно-исторический парк «Тушинский»

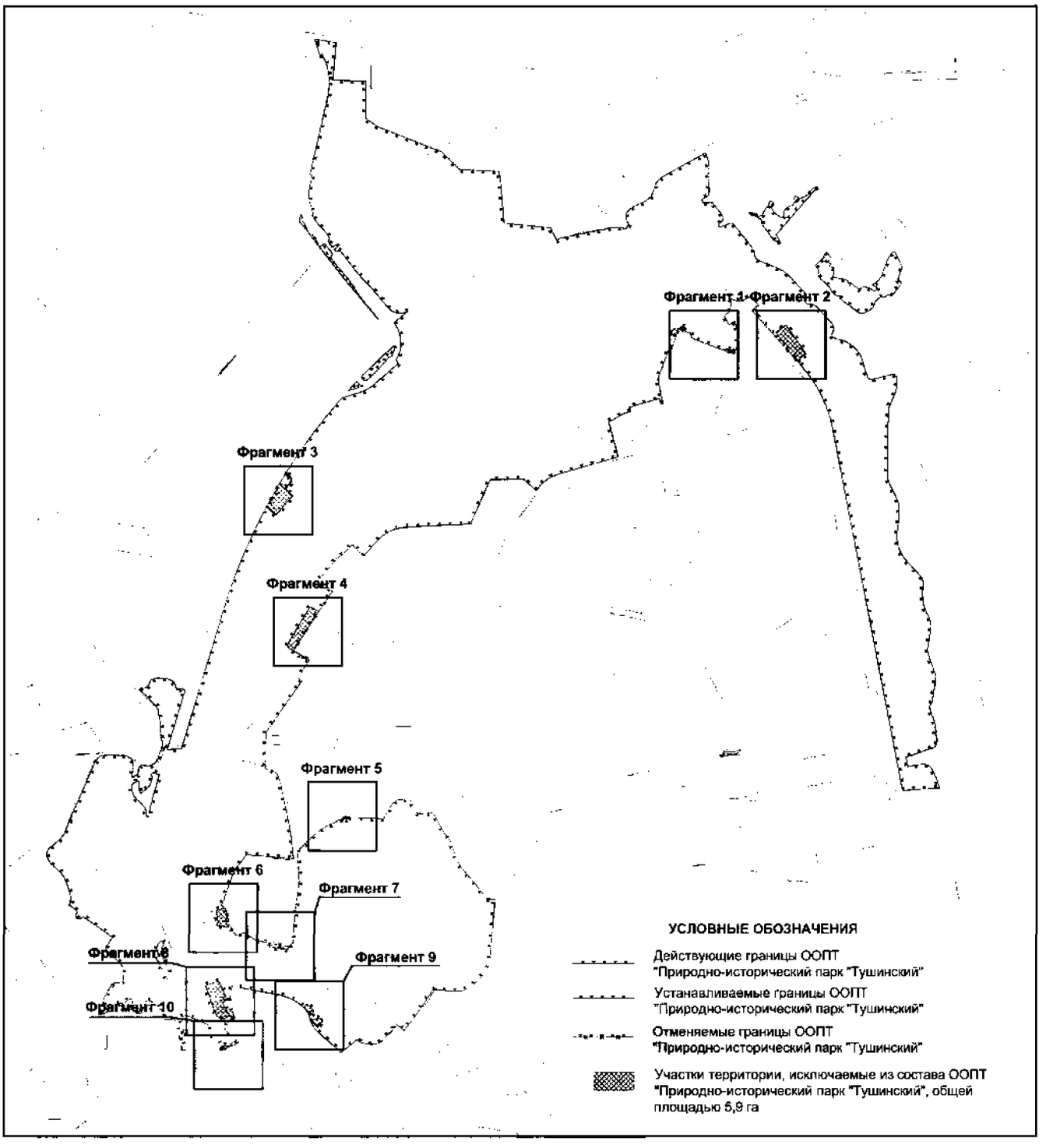

Фрагмент 1

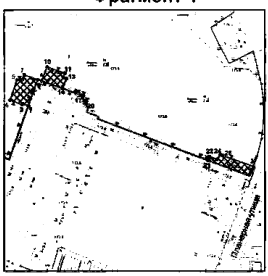

Фрагмент 2

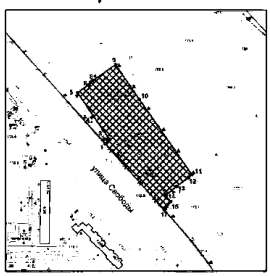

Фрагмент 3

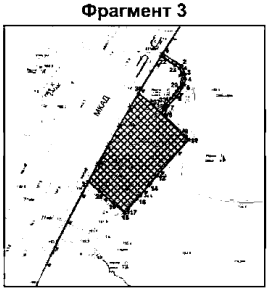

Фрагмент 4

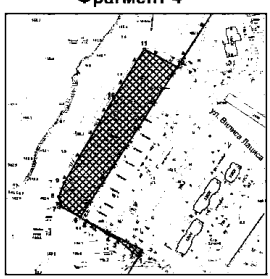

Фрагмент 5

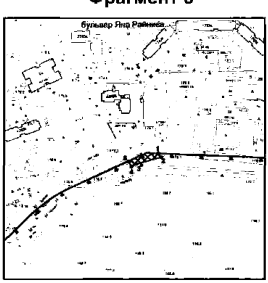

Фрагмент 6

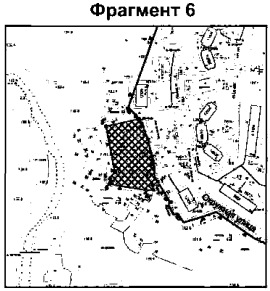

Фрагмент 7

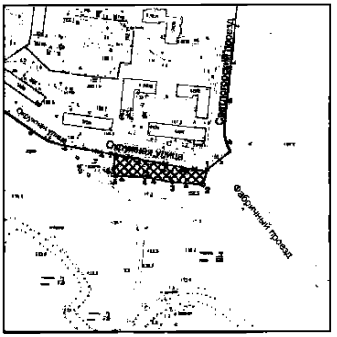

Фрагмент 8

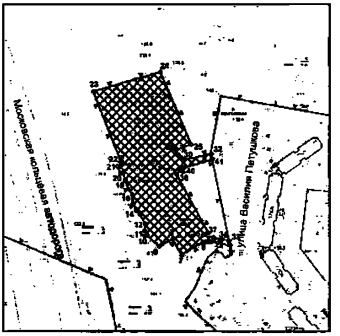

Фрагмент 9

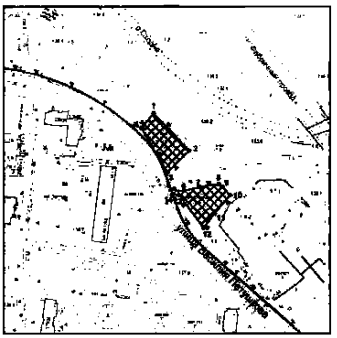

Фрагмент 10

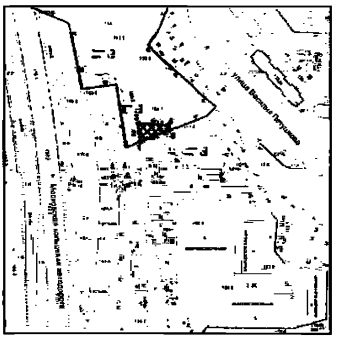

УСЛОВНЫЕ ОБОЗНАЧЕНИЯ

Действующие границы ООПТ "Природно-исторический парк "Тушинский"

Устанавливаемые границы ООПТ "Природно-исторический парк "Тушинский"

Отменяемые границы ООПТ "Природно-исторический парк "Тушинский"

Участки территории, исключаемые из состава ООПТ "Природно-исторический парк "Тушинский", общей площадью 5,9 га

Координаты поворотных точек измененных границ участков особо охраняемой природной территории «Природно-исторический парк «Тушинский»

Фрагмент 1

Номер точки	Координаты, м	
	X	Y
1	22682.44	-3962.86
2	22685.36	-3971.07
3	22684.09	-3971.52
4	22689.65	-3987.7
5	22717.08	-3978.27
6	22717.35	-3971.14
7	22724.31	-3968.64
8	22717.25	-3950.48
9	22715.44	-3945.1
10	22734.55	-3937.76
11	22726.06	-3914.03
12	22720.43	-3916.17
13	22718.79	-3911.85
14	22705.58	-3916.93
15	22696.85	-3891.86
16	22695.93	-3889.48
17	22693.47	-3890.12
18	22689.21	-3887.94
19	22688.23	-3884.97
20	22685.3	-3885.93
21	22609.24	-3722.06
22	22614.32	-3720.15
23	22610.4	-3709.92
24	22616.94	-3705.28
25	22615.98	-3702.95
26	22614.93	-3699.69
27	22601.05	-3661.1

Фрагмент 2

Номер точки	Координаты, м	
	X	Y
1	22631.88	-3413.67
2	22637.72	-3407.54
3	22650.35	-3416.4
4	22668.81	-3429.34
5	22700.43	-3450.64
6	22711.19	-3435.76
7	22714.46	-3433.64
8	22716.28	-3430.93
9	22738	-3399.81
10	22691.38	-3367.67
11	22590.84	-3297.53
12	22586.04	-3302.31
13	22575.11	-3317.64
14	22562.54	-3332.2
15	22554.44	-3325.9
16	22544.21	-3333.23
17	22543.18	-3334.58

Фрагмент 3

Номер точки	Координаты, м	
	X	Y
1	21978.3	-5964.68
2	21961.54	-5939.06
3	21950.42	-5934.78
4	21943.98	-5934.37
5	21936.34	-5935.69
6	21920.17	-5945.93
7	21908.21	-5957.6
8	21894.98	-5962.71
9	21867.32	-5933.51
10	21866.79	-5933.52
11	21863.13	-5929.43
12	21813.92	-5973.37
13	21804.69	-5981.02
14	21801.85	-5983.37
15	21788.03	-5994.78
16	21782.93	-5999.58
17	21769.46	-6011.28
18	21764.44	-6015.64
19	21777.77	-6031.14
20	21793.43	-6049.36
21	21806.28	-6064.31
22	21974.36	-5967.1
23	21962.6	-5948.15
24	21958.52	-5941.89
25	21951.69	-5939.04
26	21944.4	-5938.38
27	21940.33	-5938.98
28	21937.38	-5939.54
29	21932.42	-5942.89
30	21927.49	-5946.31
31	21922.56	-5949.73
32	21918.11	-5953.73
33	21909.65	-5961.34
34	21906.34	-5963.1
35	21904.29	-5964.03
36	21898.23	-5966.25
37	21908.98	-5977.48
38	21924.87	-5997.19

Фрагмент 4

Номер точки	Координаты, м	
	X	Y
1	21017.27	-5846.69
2	21022.66	-5855.12
3	21039.3	-5873.73
4	21045.22	-5885.48
5	21064.65	-5917.22
6	21069.91	-5925.35
7	21084.66	-5951.81
8	21097.19	-5954.34
9	21116.14	-5946.92
10	21229.84	-5880.28
11	21295.34	-5839.4
12	21271.16	-5795.1

Фрагмент 5

Номер точки	Координаты, м	
	X	Y
1	20217.36	-5642.68
2	20211.97	-5638.87
3	20203.04	-5671.56
4	20199.3	-5678.15
5	20206.78	-5682.68

Фрагмент 6

Номер точки	Координаты, м	
	X	Y
1	19669.95	-6252.93
2	19665.61	-6259.76
3	19659.12	-6258.52
4	19658.71	-6268.39
5	19667.16	-6317.81
6	19674.22	-6316.91
7	19682.63	-6310.96
8	19744.28	-6322.76
9	19753.88	-6278.53

Фрагмент 7

Номер точки	Координаты, м	
	X	Y
1	19559.8	-5946.59
2	19543.45	-5950.91
3	19546.27	-5984.49
4	19551.77	-6013.51
5	19552.78	-6044.46
6	19560.05	-6047.27
7	19575.67	-6045.11

Фрагмент 8

Номер точки	Координаты, м	
	X	Y
1	19195.12	-6228.99
2	19197.64	-6242.12
3	19198.79	-6249.04
4	19199.05	-6251.5
5	19198.99	-6255.1
6	19198.36	-6258.54
7	19184.95	-6280.97
8	19201.8	-6290.61
9	19194.16	-6305.14
10	19205.25	-6317.2
11	19210.79	-6320.42
12	19217.85	-6319.63
13	19228.48	-6325.84
14	19232.43	-6329.57
15	19239.43	-6332.9
16	19249.23	-6333.8
17	19254.88	-6337.82
18	19264.19	-6341.07
19	19272.75	-6343.79
20	19271.93	-6346.35
21	19279.67	-6349.84
22	19281.54	-6344.51
23	19359.98	-6375.79
24	19380.61	-6303.73
25	19303.06	-6270.63
26	19297.43	-6287.04
27	19291.62	-6284.1
28	19289.42	-6282.41
29	19288.69	-6281.02
30	19287.22	-6277.28
31	19291.24	-6255.79
32	19292.96	-6249.21
33	19200.14	-6230.03
34	19201.73	-6237.93
35	19203.52	-6246.74
36	19206.05	-6257.92
37	19208.26	-6252.08
38	19270.87	-6286.25
39	19275.25	-6282.86
40	19277.84	-6278.81
41	19286.79	-6247.94

Фрагмент 9

Номер точки	Координаты, м	
	X	Y
1	19266.16	-5853.82
2	19226.81	-5815.62
3	19203.38	-5838.91
4	19250.67	-5866.75
5	19184.75	-5835.11
6	19183.66	-5821.16
7	19187.71	-5804.69
8	19191.03	-5783.88
9	19187.75	-5780.06
10	19179.08	-5771.78
11	19159.67	-5788.39
12	19144.18	-5800.08
13	19179.47	-5826.46
14	19180.27	-5833.49

Фрагмент 10

Номер точки	Координаты, м	
	X	Y
1	19031.32	-6285.71
2	19041.59	-6286.6
3	19051.08	-6287.43
4	19049.19	-6255.36
5	19043.63	-6254.09

Приложение 3
к постановлению Правительства Москвы
от 21 сентября 2016 г. № 593-ПП

Приложение 7
к постановлению Правительства Москвы
от 21 июля 1998 г. № 564

Описание границ особо охраняемой природной территории «Ландшафтный заказник «Теплый Стан»

Границы особо охраняемой природной территории «Ландшафтный заказник «Теплый Стан» проходят:

— на севере и северо-востоке — от Ленинского проспекта на восток-юго-восток по обращенной к лесному массиву стороне местного проезда к дому 137А по Ленинскому проспекту до гостиничного комплекса, далее на юго-запад, юго-восток, восток, север и северо-восток по границам земельного участка гостиничного комплекса, далее на юго-восток по юго-западной границе проектируемого проезда № 5504, далее на северо-восток по юго-восточной границе проектируемого проезда № 4858а до северо-западной границы водоохранной зоны притока реки Очаковки, далее на северо-восток по границе водоохранной зоны притока реки Очаковки до угла дома 123, корп. 3-4 по Ленинскому проспекту, далее на юго-восток по прямой до юго-восточной границы водоохранной зоны притока реки Очаковки, далее на юго-запад по границе водоохранной зоны притока реки Очаковки до нечетной стороны улицы Академика Бакулева, далее на восток и северо-восток по нечетной стороне улицы Академика Бакулева до юго-западной границы земельного участка «Газэкспорт», отведенного под строительство двух жилых домов, далее на юго-восток, восток и северо-восток по границам земельного участка «Газэкспорт» до бровки правого склона оврага вдоль улицы Островитянова, далее на восток-северо-восток по бровке правого склона оврага и продолжающей его прямой до улицы Островитянова, далее по четной стороне улицы Островитянова до прямой, продолжающей на север западную границу земельного участка гостиницы «Паллада»;

— на востоке — от четной стороны улицы Островитянова на юг по прямой, продолжающей на север западную границу земельного участка гостиницы «Паллада», до северного угла земельного участка гостиницы «Паллада», далее на юг по западной границе земельного участка гостиницы «Паллада» и продолжающей ее прямой до обращенной к лесу стороне местного проезда вдоль домовладения 16, далее на юго-запад до ограды больницы, далее на северо-запад, юго-запад, юг и юго-восток по ограде больницы до северо-восточной границы водоохранной зоны притока реки Очаковки, далее на юг-юго-восток до земельного участка гаражей (улица Профсоюзная, 132, корп. 6, корп. 7), далее на юго-запад, юго-восток по границе участка гаражей, далее на запад и запад-северо-запад по границе водоохранной зоны притока реки Очаковки до восточной границы квартала 16 Тропаревского лесопарка, далее на юг-юго-запад по восточной границе квартала 16 Тропаревского лесопарка до северо-восточной границе водоохранной зоны притока реки Очаковки, далее на юго-восток, юг и юго-запад до восточной границы квартала 16 Тропаревского лесопарка, далее 50 м на юг по восточной границе квартала 16 Тропаревского лесопарка, далее на юго-восток до северного угла ограды земельного участка школы № 865 (домовладение 142, корп. 5), далее на юг-юго-запад и юго-восток по ограде земельного участка школы № 865 до ее южного угла, далее на юго-запад по прямой до северо-восточной границы квартала 16 Тропаревского лесопарка, далее на юго-восток по северо-восточной границе квартала 16, далее на юго-запад по юго-восточной границе квартала 16, далее 320 м на северо-запад по юго-западной границе квартала 16, далее 140 м на юго-запад по северо-западной границе земельного участка домовладения 154, корп. 8, далее на юго-восток по юго-западной границе земельного участка домовладения 154, корп. 8-5 до местного проезда вдоль Профсоюзной улицы, далее на юго-запад по обращенной к долине реки Очаковки стороне местного проезда до улицы Теплый Стан;

— на юге — по четной стороне улицы Теплый Стан до северо-западной границы водоохранной зоны притока реки Очаковки, далее на северо-восток по северо-западной границе водоохранной зоны до западной границы квартала 16 Тропаревского лесопарка, далее на север-северо-восток, северо-запад и север по границе квартала 16 Тропаревского лесопарка до южной границы водоохранной зоны притока реки Очаковки, далее на запад, северо-восток и восток по границе водоохранной зоны реки Очаковки до западной границы квартала 16 Тропаревского лесопарка, далее на север, северо-восток, север, запад, север, северо-восток, северо-запад, северо-восток, северо-запад и север по западным границам квартала 16 Тропаревского лесопарка до обращенной к лесу стороне местного проезда вокруг дома 12 по улице Виноградова, далее на северо-запад по обращенной к лесу стороне местного проезда до восточной границы отстоя и разворота общественного транспорта, далее на север и северо-запад по границам площадки до южной границы квартала 15 Тропаревского лесопарка, далее на запад по линии застройки до земельного участка гаражей (улица Академика Варги, вл. 28), далее на север, восток, север, северо-запад, запад, юг по границе участка гаражей, далее на запад по линии застройки улицы Академика Варги, далее на запад-юго-запад по южной границе технической зоны до внутренней границы полосы отвода МКАД;

— на западе — на северо-запад по внутренней границе полосы отвода МКАД до развязки, далее на север по обращенной к лесу стороне развязки до Ленинского проспекта, далее на северо-восток по нечетной стороне Ленинского проспекта до местного проезда к дому № 137А.

Приложение 4
к постановлению Правительства Москвы
от 21 сентября 2016 г. № 593-ПП

Приложение 7а
к постановлению Правительства Москвы
от 21 июля 1998 г. № 564

Схема границ особо охраняемой природной территории «Ландшафтный заказник «Теплый Стан»

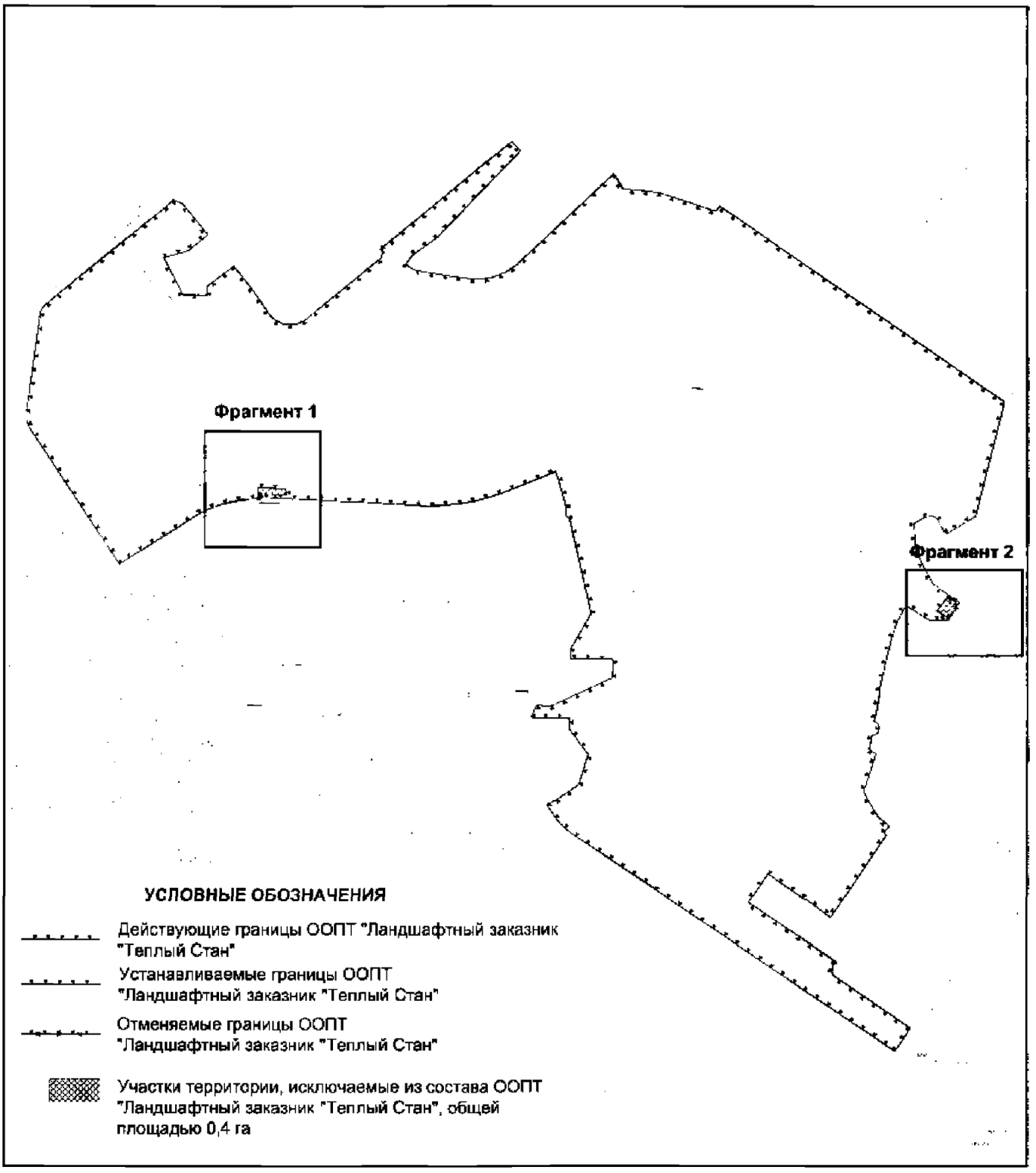

Фрагмент 1

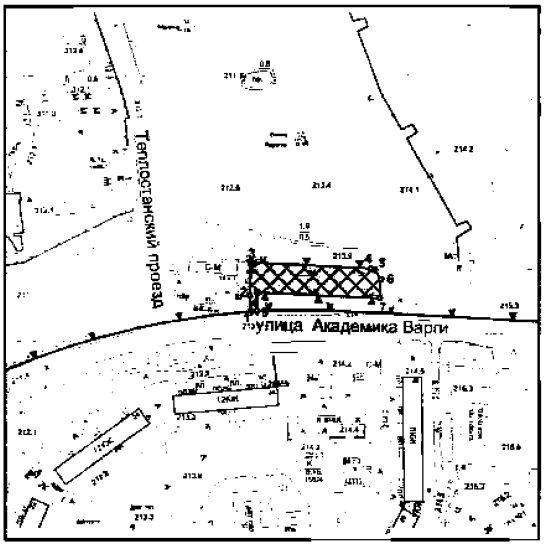

Фрагмент 2

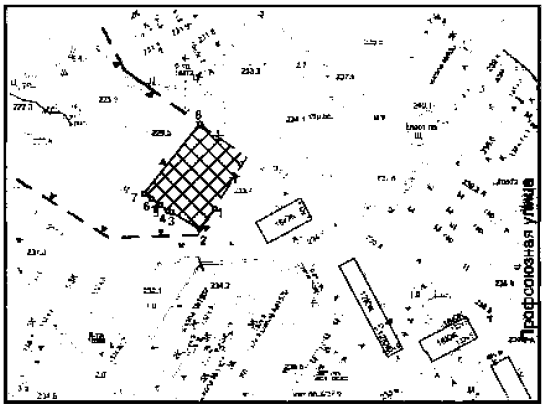

УСЛОВНЫЕ ОБОЗНАЧЕНИЯ

Действующие границы ООПТ "Ландшафтный заказник "Теплый Стан"

Устанавливаемые границы ООПТ "Ландшафтный заказник "Теплый Стан"

Отменяемые границы ООПТ "Ландшафтный заказник "Теплый Стан"

Участки территории, исключаемые из состава ООПТ "Ландшафтный заказник "Теплый Стан", общей площадью 0,4 га

Координаты поворотных точек измененных границ участков особо охраняемой природной территории «Ландшафтный заказник «Теплый Стан»

Фрагмент 1

Номер точки	Координаты, м	
	X	Y
1	-3569.93	-1538.74
2	-3558.98	-1539.68
3	-3537.44	-1538.93
4	-3541.31	-1460.44
5	-3542.23	-1457.52
6	-3548.28	-1453.66
7	-3560.71	-1454.33
8	-3557.16	-1534.61
9	-3569.69	-1535.07

Фрагмент 2

Номер точки	Координаты, м	
	X	Y
1	-3919.23	554.88
2	-3932.61	544.94
3	-3921.5	526.44
4	-3920.72	523.95
5	-3916.86	519.32
6	-3912.81	513.3
7	-3909.44	508.46
8	-3863.73	545.162

gost.e-ecolog.ru